



นครพนม
NAKHON PHANOM

ประเทศไทย THAILAND



เล่ม 6 แผนที่หมู่บ้าน
VOL. 6 SPECIAL VILLAGE MAPS

ตอน 2 ของ 2

PART 2 OF 2



คู่มือประจำจังหวัด
PROVINCIAL AREA HANDBOOK

แผนที่หมู่บ้าน
SPECIAL VILLAGE MAPS

เล่ม VOLUME 6
ตอน Part 2 ของ of 2

จัดทำในแก่ Prepared for:

ADVANCED RESEARCH PROJECTS AGENCY
OFFICE OF THE SECRETARY OF DEFENSE
WASHINGTON, D.C. 20301

PHILCO-FORD Project R-1040
Contract No. DA HCO4-67-C-0002

โครงการร่วมไทย - สหรัฐ ศูนย์วิจัยและพัฒนาการทหาร
JOINT THAI - U.S. MILITARY RESEARCH AND DEVELOPMENT CENTER
ประเทศไทย Bangkok, Thailand

<u>รหัส Code</u>	<u>อำเภอ</u>	<u>Amphoe</u>	<u>ตำบล</u>	<u>Tambon</u>	<u>หน้า Page</u>
05-	นาแก	Na Kae			501
-01			นาแก	Na Kae	503
-02			กกชุม	Kok Tum	519
-03			กานเหลือง	Kan Luang	529
-04			คงหลวง	Dong Luang	543
-05			นาคู	Na Khu	557
-06			หนองบอ	Nong Bo	567
-07			หนองบัว	Nong Bua	577
-08			หนองสังข์	Nong Sang	585
-09			พระทอง	Phra Song	600
-10			พิมาน	Phiman	616
-11			พุมแก	Phum Kae	628
06-	บ้านแพง	Ban Phaeng			638
-01			บ้านแพง	Ban Phaeng	640
-02			นาทม	Na Thom	669
-03			หนองแวง	Nong Waeng	683
07-	มุกดาหาร	Mukdahan			693
-01			มุกดาหาร	Mukdahan	695
-02			คงเย็น	Dong Yen	708
-03			นาออก	Na Kok	718
-04			นาโศก	Na Sok	730
-05			บ้านโศก	Ban Khok	740
-06			ผึ้งแดก	Phung Daet	752

<u>รหัส Code</u>	<u>อำเภอ</u>	<u>Amphoe</u>	<u>ตำบล</u>	<u>Tambon</u>	<u>หน้า Page</u>
07-	มุกดาหาร	Mukdahan			
-07			โพนทราย	Phon Sai	768
-08			วานใหญ่	Wan Yai	784
-09			ศรีบุญเรือง	Si Bun Ruang	801
-10			นิคมคำสร้อย	Nikhom Kham Soi	814
-11			นาอุดม	Na Udom	830
-12			คำอาฮวน	Kham A Huan	837
-13			คำป่าหลาย	Kham Pa Lai	849
-14			บางทราย	Bang Sai	860
-15			คำสร้อย	Kham Soi	874
08-	กิ่ง อ. คอนคาจ	King A. Dontan			888
-01			คอนคาจ	Don Tan	890
-02			โพธิ์ไทร	Pho Sai	901
-03			เหลาหมี่	Lao Mi	913
-04			บ้านบาก	Ban Bak	921
-05			ป่าไร่	Pa Rai	931
09-	ศรีสงคราม	Si Songkhram			941
-01			ศรีสงคราม	Si Songkhram	943
-02			ธาโบ	Tha Bo	955
-03			นาเคือ	Na Dua	967
-04			นาหวา	Na wa	978
-05			บ้านเสียว	Ban Sieo	992
-06			บ้านเอื้อง	Ban Uang	1004

<u>รหัส</u> Code	<u>อำเภอ</u>	<u>Amphoe</u>	<u>ตำบล</u>	<u>Tambon</u>	<u>หน้า</u> Page
09-	ศรีสงคราม	Si Songkhram			
-07			สามผง	Sam Phong	1018
-08			นางัว	Na Ngua	1027
10-	กิ่ง อ. ปลาปาก	King A. Pla Pak			1035
-01			นามะเขือ	Na Ma Khua	1037
-02			โคกสว่าง	Khok Sawang	1048
-03			ปลาปาก	Pla Pak	1060
-04			หนองฮี	Nong Hi	1072
-05			มหาชัย	Ma Ha Chai	1082
-06			คุคาไก่อ	Ku Ta Kai	1097

เครื่องหมาย

LEGEND

เครื่องหมายซึ่งใช้ตลอดหนังสือคู่มือเล่มนี้คงต่อไปนี้

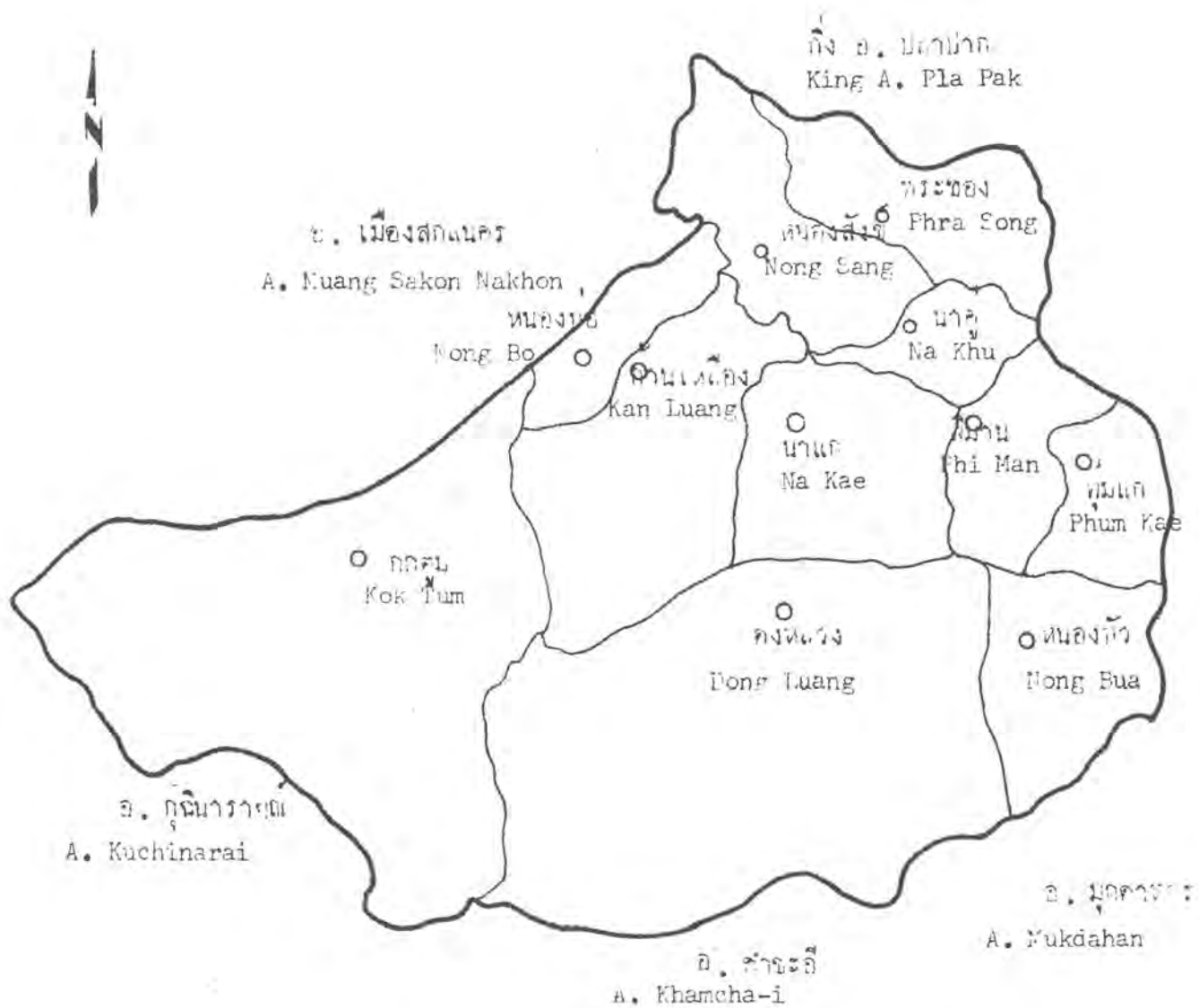
Listed below are symbols used throughout this volume.

	<u>เครื่องหมาย</u>	<u>Legend</u>
	ถนน	Highway
	ทางเดินเท้า	Trail
	แม่น้ำ ห้วย	River, Huai (Stream)
	หนอง บึง	Swamp, Marsh
	ภูเขา	Mountain
	ป่า	Forest
	ทุ่งนา	Rice fields
	โรงเรียน	School
	วัด	Temple (Wat)
	สถานอนามัย	Health Center

จำนวนหลังคาเรือน ประชากรของอำเภอนาแก จังหวัดนครพนม

Number of Households and Population in Amphoe Na Kae
Changwat Nakhon Phanom

อำเภอ	รหัส	ตำบล	จำนวนหลังคาเรือน	จำนวนประชากร
Amphoe	Code	Tambon	No. of Households	Population
นาแก Na Kae (05-)	01	นาแก Na Kae	1439	9133
	02	กกชุม Kok Tum	387	2075
	03	ก้านเหลือง Kan Luang	1218	7355
	04	คงหลวง Dong Luang	1094	6702
	05	นาคู Na Khu	659	3760
	06	หนองบ่อ Nong Bo	669	3872
	07	หนองบัว Nong Bua	680	4663
	08	หนองสังข์ Nong Sang	1479	9149
	09	พระซอง Phra Song	1564	8964
	10	พิมาน Phiman	976	5128
	1*	พูนแก Phun Kae	740	4580
			10905	65383

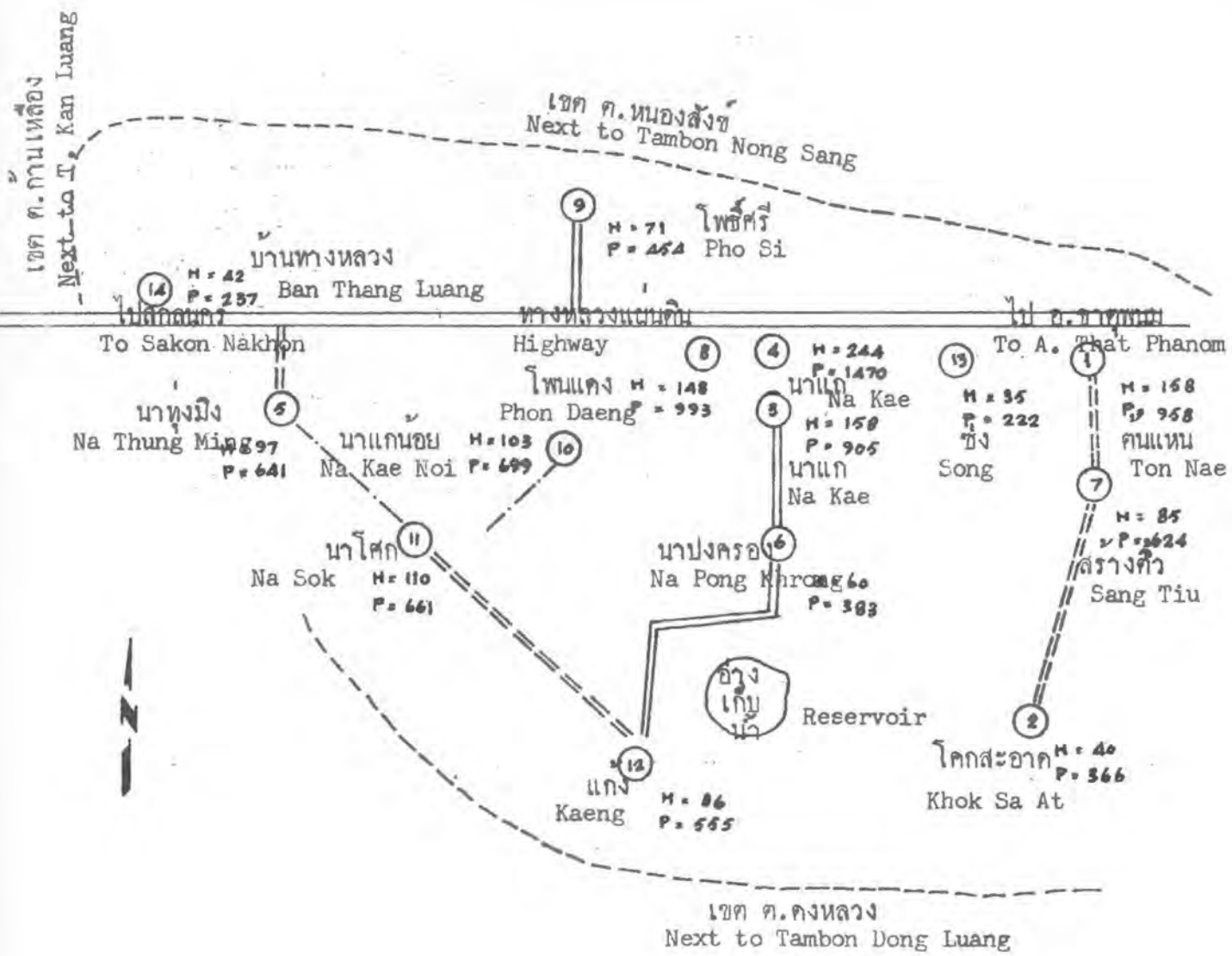


อำเภอ นารายณ์ จังหวัด นครพนม
 Amphoe Na Rae, Changwat Nakhon Phanom
 จำนวนหลังคาเรือน No. of Households 10905
 จำนวนประชากร Population 65383

จำนวนหลังคาเรือน ประชากรของตำบลนาแก
อำเภอนาแก จังหวัดนครพนม

Number of Households and Population in Tambon Na Kae
Amphoe Na Kae, Changwat Nakhon Phanom

รหัส Code	ตำบล Tambon	หมู่ Muban Number	หมู่บ้าน Muban (Village)	จำนวน หลังคาเรือน No. of Households	จำนวนประชากร Population
01	นาแก Na Kae	1	ถนน Ton Nae	158	958
		2	โคกสะอาด Khok Sa At	40	366
		3	นาแก Na Kae	158	927
		4	นาแก Na Kae	244	1470
		5	นาทุ่งมิ่ง Na Thung Ming	97	641
		6	นาปงครอง Na Pong Khrong	60	382
		7	สร้างคี้ว Sang Tiu	85	624
		8	โพนแดง Ph n Daeng	146	913
		9	โพธิ์ศรี Pho Si	71	478
		10	นาแก่น้อย Na Kae Noi	103	699
		11	นาโสก Na Sok	113	661
		12	แก่ง Kaeng	87	555
		13	สง Song	35	222
		14	ทางหลวง Thang Luang	42	237
		รวม Total		1439	9133



ตำบลนาแก อ.นาแก จ.นครพนม
 Tambon Na Kae, Amphoe Na Kae, Changwat Nakhon Phanom

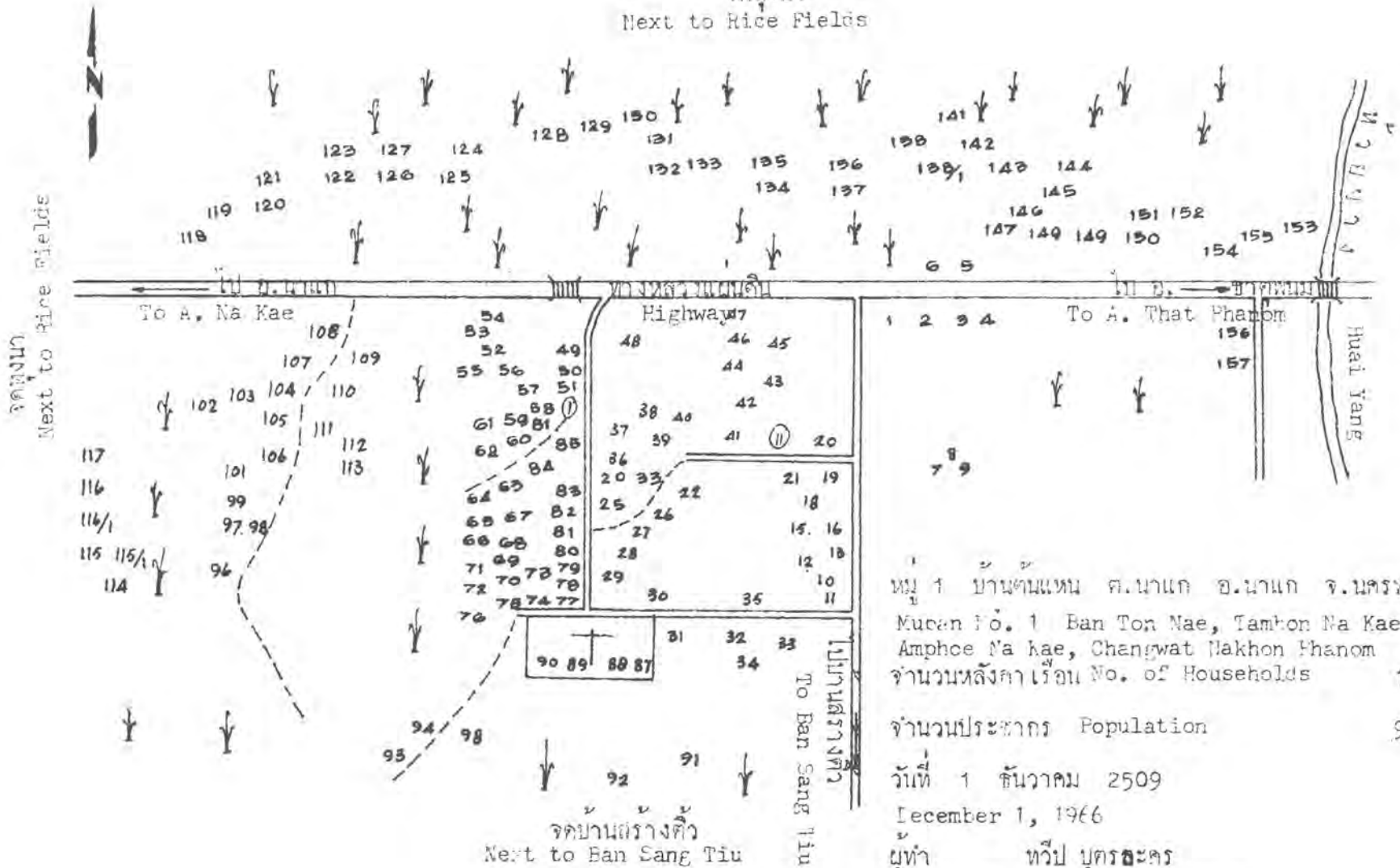
จำนวนหมู่บ้าน	No. of Muban	14
จำนวนหลังคาเรือน	No. of Households	1439
จำนวนประชากร	Population	9133

วันที่ 20 พ.ย. - 1 ธ.ค. 2509
 November 20-December 1, 1966

ผู้ทำ ทวีป บุตรละคร

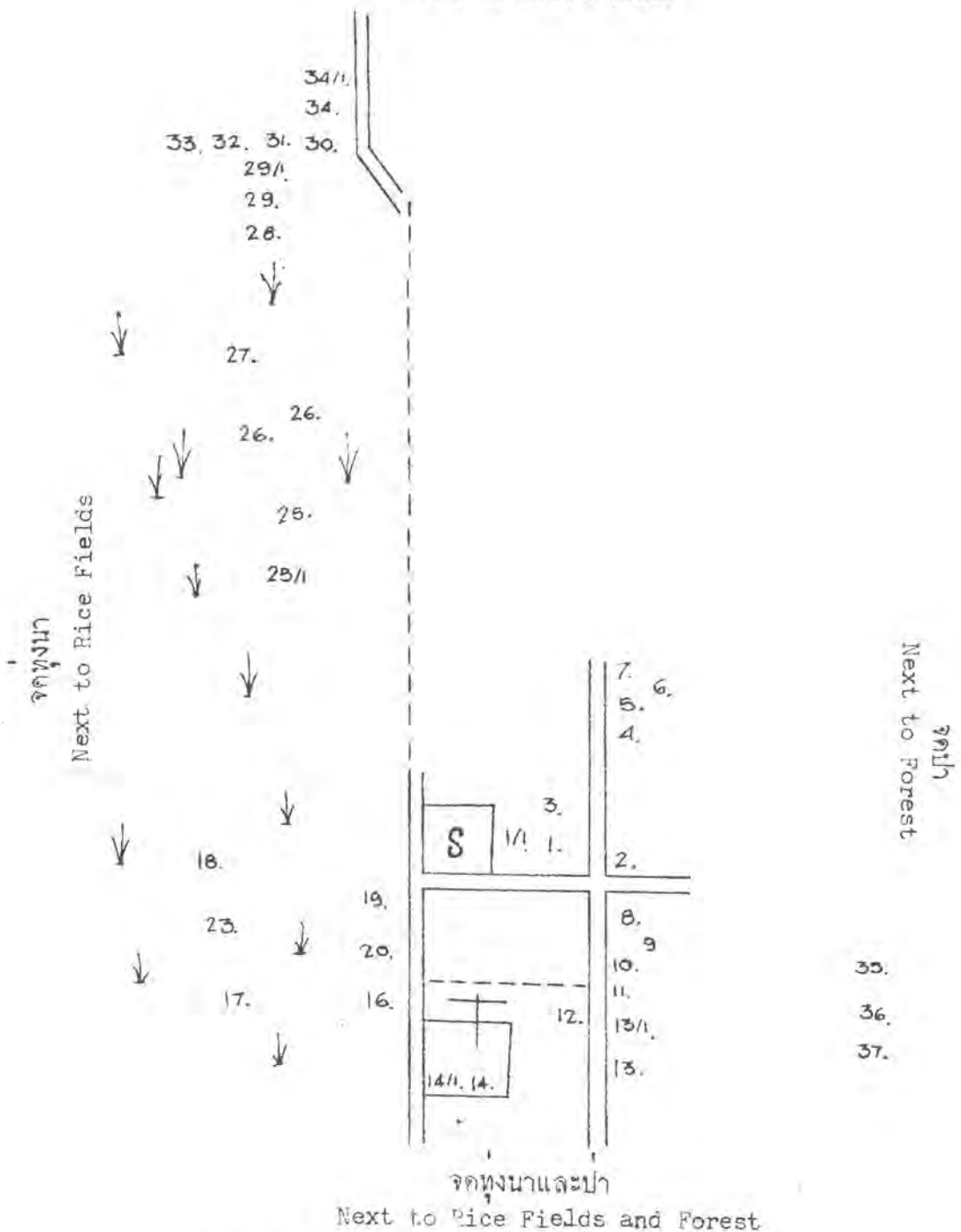
Drawn by : Thawip Butlakhon

วัดทุ่งนา
Next to Rice Fields



หมู่ 1 บ้านหนองนา ตำบล อ.นาแก จ.นครพนม
 Muean No. 1 Ban Ton Nae, Tambon Na Kae
 Amphoe Na kae, Changwat Nakhon Phanom
 จำนวนหลังคาเรือน No. of Households 158
 จำนวนประชากร Population 958
 วันที่ 1 ธันวาคม 2509
 December 1, 1966
 ผู้ทำ ทวีป บุตรธาดา
 Drawn by : Thawip Butlakhon

จุดทุ่งนา
Next to Rice Fields



หมู่ 2 บ้านโคกสะอาด ต.นาแก อ.นาแก จ.นครพนม
Muban No. 2 Ban Khok Sa At, Tambon Na Kae
Amphoe Na Kae, Changwat Nakhon Phanom
จำนวนหลังคาเรือน No. of Households 40
จำนวนประชากร Population 366
วันที่ 29 พฤศจิกายน 2509
November 29, 1966

ผู้ทำ ทวีป บุกรละคร
Drawn by : Thawip Futlakhon

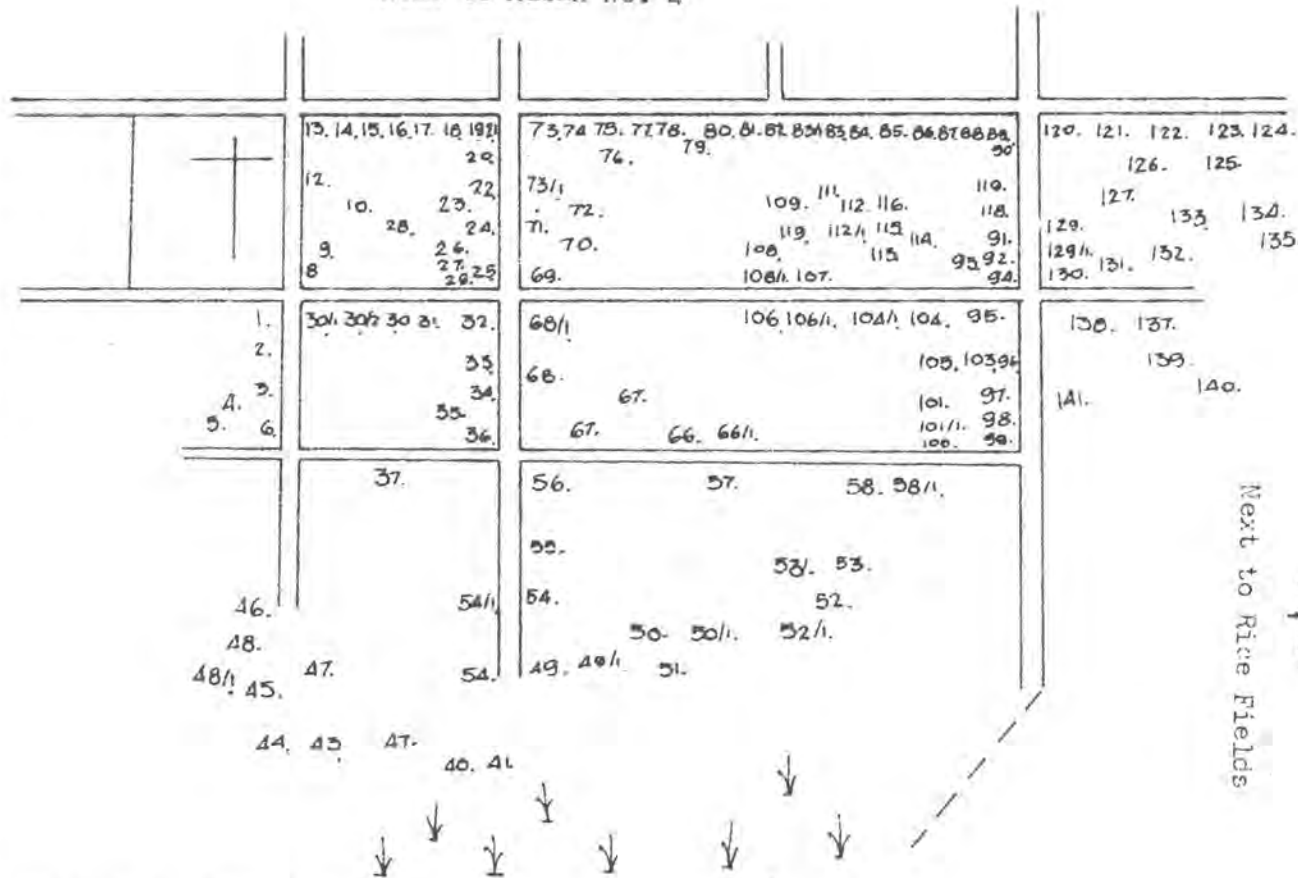
05-01-02

จกทญ 4

Next to Muban No. 4



จกทญ 3
Next to Rice Fields



หมู่ 3 บ้านนาแก ต.นาแก อ.นาแก จ.นครพนม
Muban No. 3 Ban Na Kae, Tambon Na Kae

Amphoe Na Kae, Changwat Nakhon Phanom
จำนวนหลังคาเรือน No. of Households 158

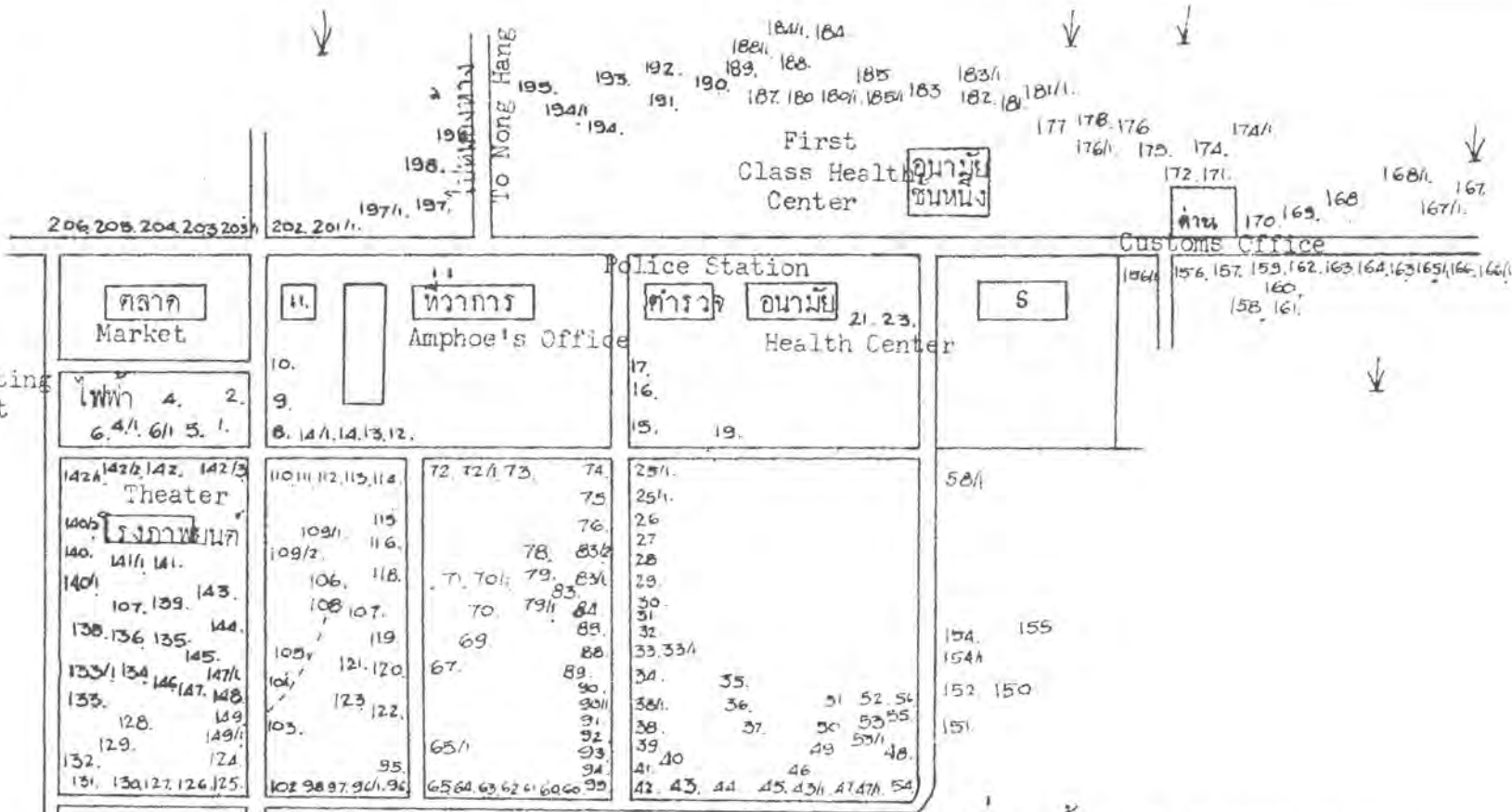
จำนวนประชากร Population 927

วันที่ 24 พฤศจิกายน 2509

November 24, 1966

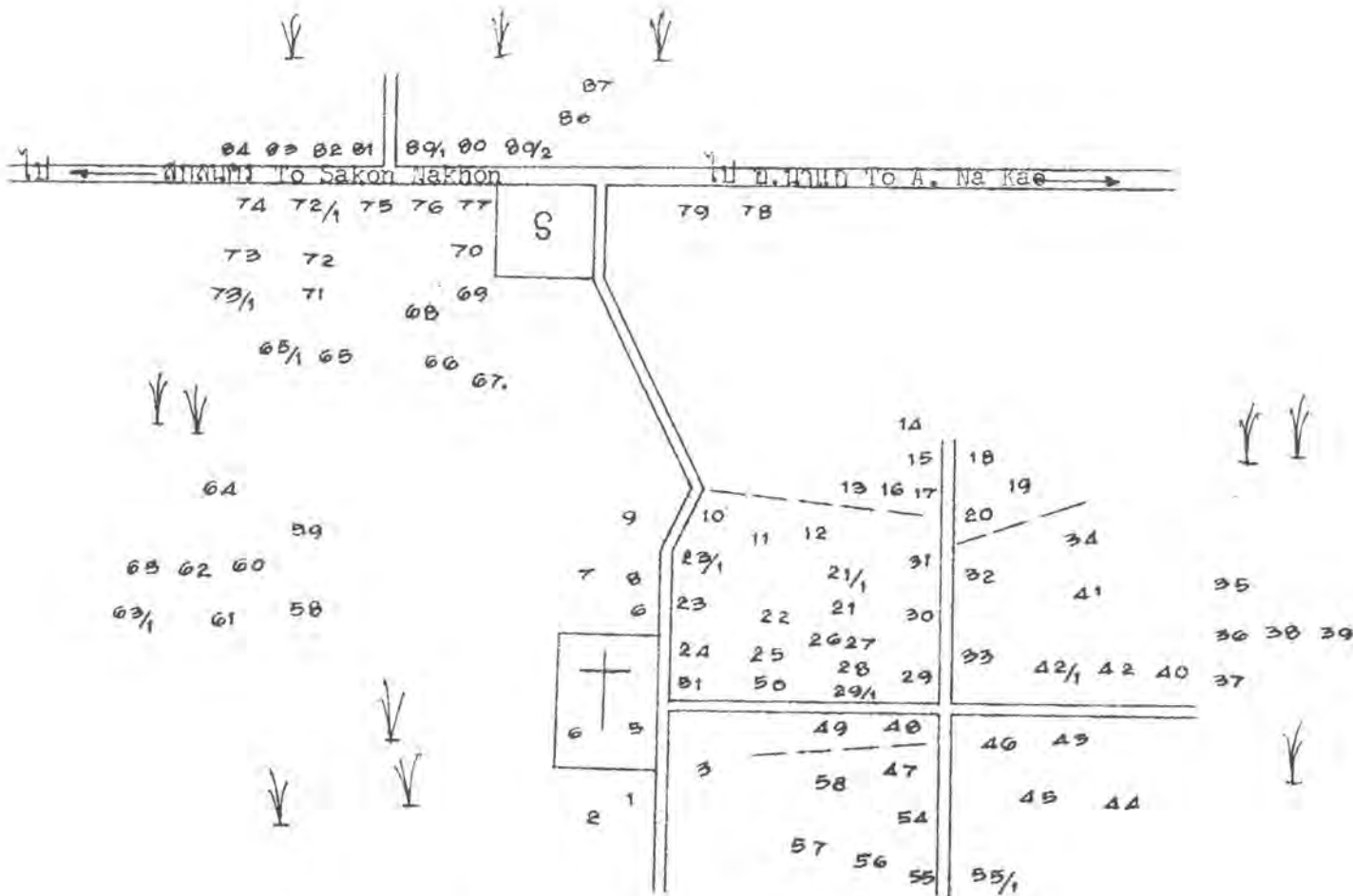
จกทญ 3
Next to Rice Fields

ผู้ทำ ทวีป บุตรละคร
Drawn by : Thawip Butlakhon



จ.น. 3
Next to Muban No. 3

หมู่ 4 บ้านนาแค ต.นาแค อ.นาแก จ.นครพนม
 Muban No. 4 Ban Na Kae, Tambon Na Kae
 Amphoe Na Kae, Changwat Nakhon Phanom
 จำนวนหลังคาเรือน No. of Households 244
 จำนวนประชากร Population 1470
 วันที่ 24 พฤศจิกายน 2509
 November 24, 1966
 ผู้ทำ ทวีป บุตรละคร
 Drawn by : Thawip Butlakhon



หมู่ 5 บ้านนาทุ่งมิ่ง อ. นาแก อ. นาแก จ. นครพนม
 Muban No. 5 Ban Na Thung Ming, Tambon Na Kae

Amphoe Na Kae, Changwat Nakhon Phanom
 จำนวนหลังคาเรือน No. of Households 97

จำนวนประชากร Population 641

วันที่ 21 พฤศจิกายน 2509


November 21, 1966

ผู้ทำ ทวีป บุตรละคร

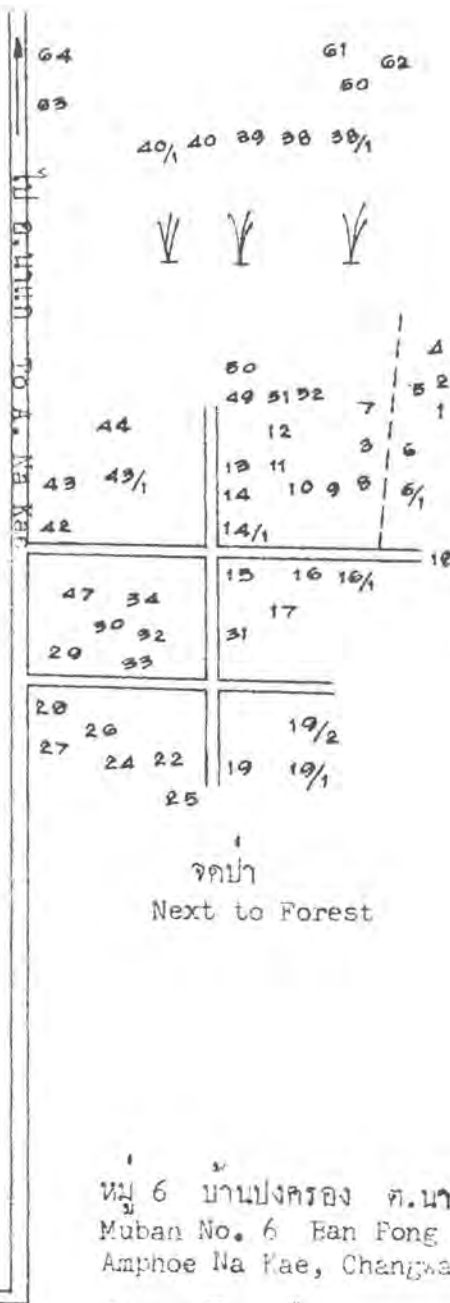
Drawn by : Thawip Butlakhon



Next to Forest



จุดป่า



58. 59.
37. 54.
55.

อ่างเก็บน้ำ

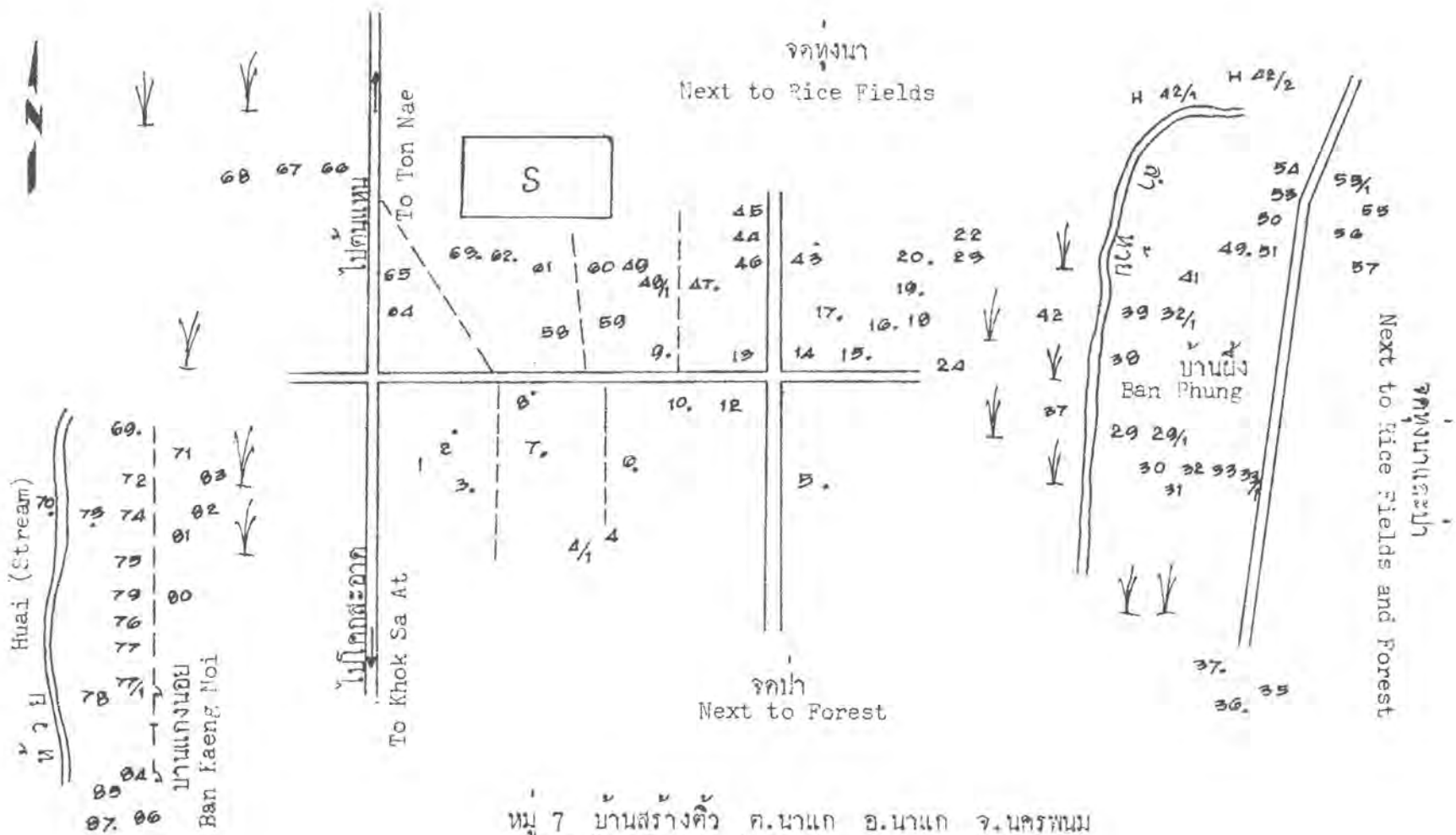
To Ban Kaeng
อ่างเก็บน้ำ
Reservoir

หมู่ 6 บ้านฟองครอง ต.นาแก อ.นาแก จ.นครพนม
Muban No. 6 Ban Fong Khroeng, Tambon Na Kae
Amphoe Na Kae, Changwat Nakhon Phanom

จำนวนหลังคาเรือน No. of Households 60
จำนวนประชากร Population 382
วันที่ 25 พฤศจิกายน 2509
November 25, 1966

ผู้ทำ ทวีป บุตรฉัตร
Drawn by : Thawip Butlakhon

05-01-06



หมู่ 7 บ้านสร้างคิ้ว ต.นาแก อ.นาแก จ.นครพนม
 Muban No. 7 Ban Sang Tiu, Tambon Na Kae

Amphoe Na Kae, Changwat Nakhon Phanom

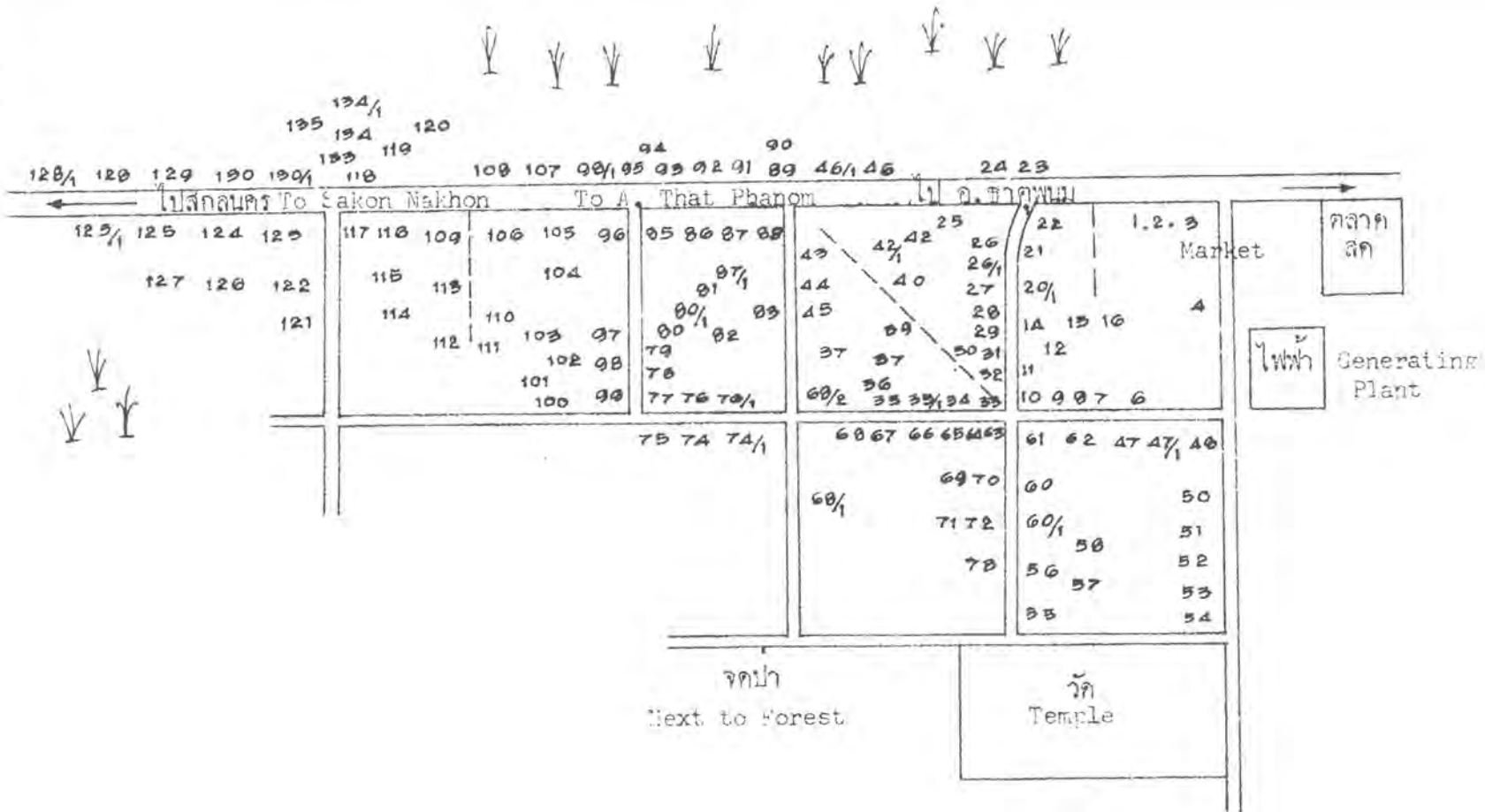
จำนวนหลังคาเรือน No. of Householus 85

จำนวนประชากร Population 624

วันที่ 30 พฤศจิกายน 2509
 November 30, 1966

ผู้ทำ ทวีป บุตรละคร

Drawn by : Thawip Eutlakhon



หมู่ 8 บ้านโพนแดง ต.นาแก อ.นาแก จ.นครพนม

Muban No. 8 Ban Phon Laeng, Takhon Na Kae
Amphoe Na Kae, Changwat Nakhon Phanom

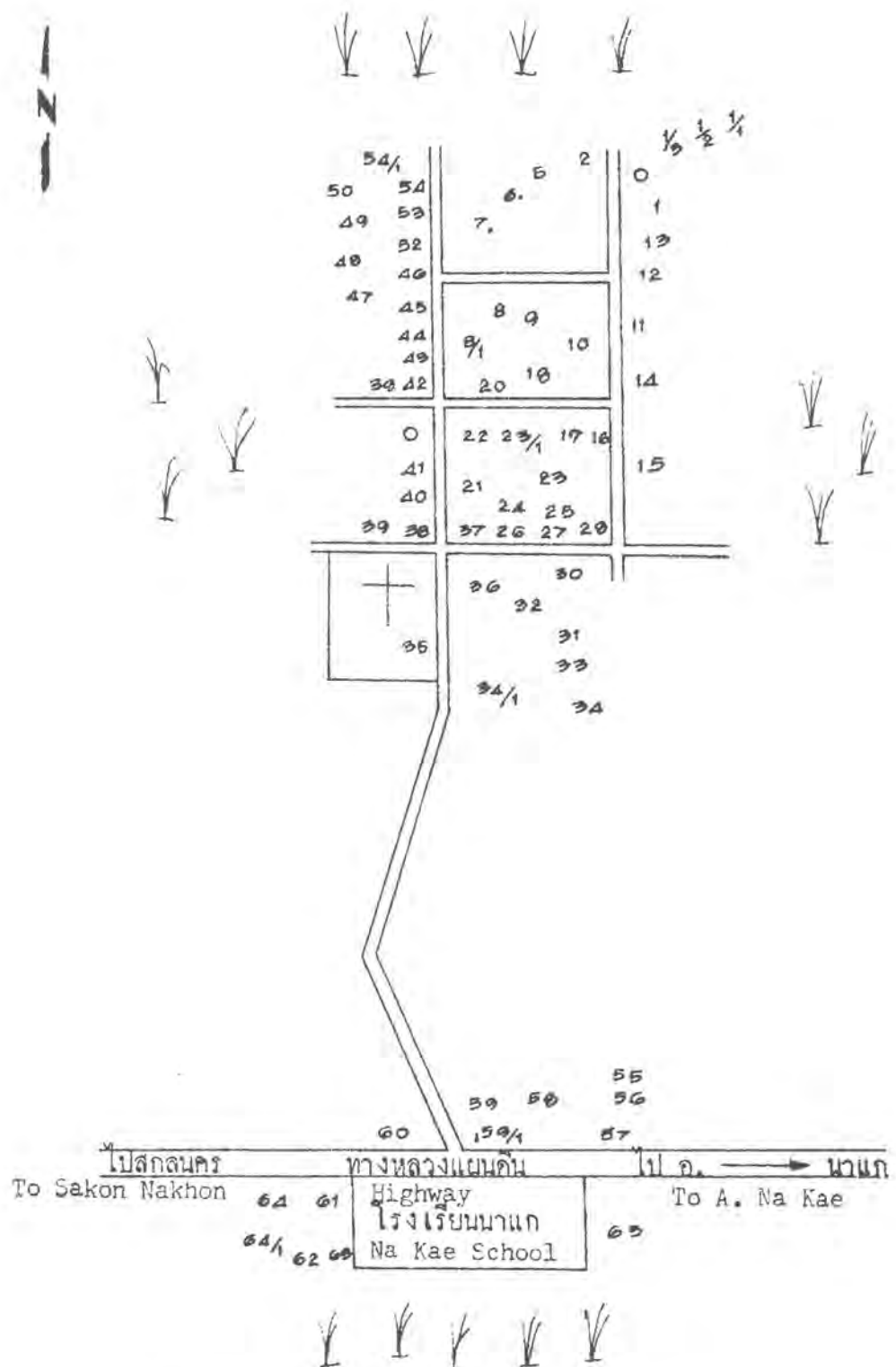
จำนวนหลังคาเรือน No. of Households 146

จำนวนประชากร Population 913

วันที่ 23 พฤศจิกายน 2509
November 23, 1966

ผู้ทำ ทวีป บุตรละคร

Drawn by : Thawip Putlakhon



หมู่ 9 บ้านโพธิ์ศรี ต.นาแก อ.นาแก จ.นครพนม

Muban No. 9 Ban Pho Si, Tambon Na Kae, Amphoe Na Kae, Changwat Nakhon Phanom

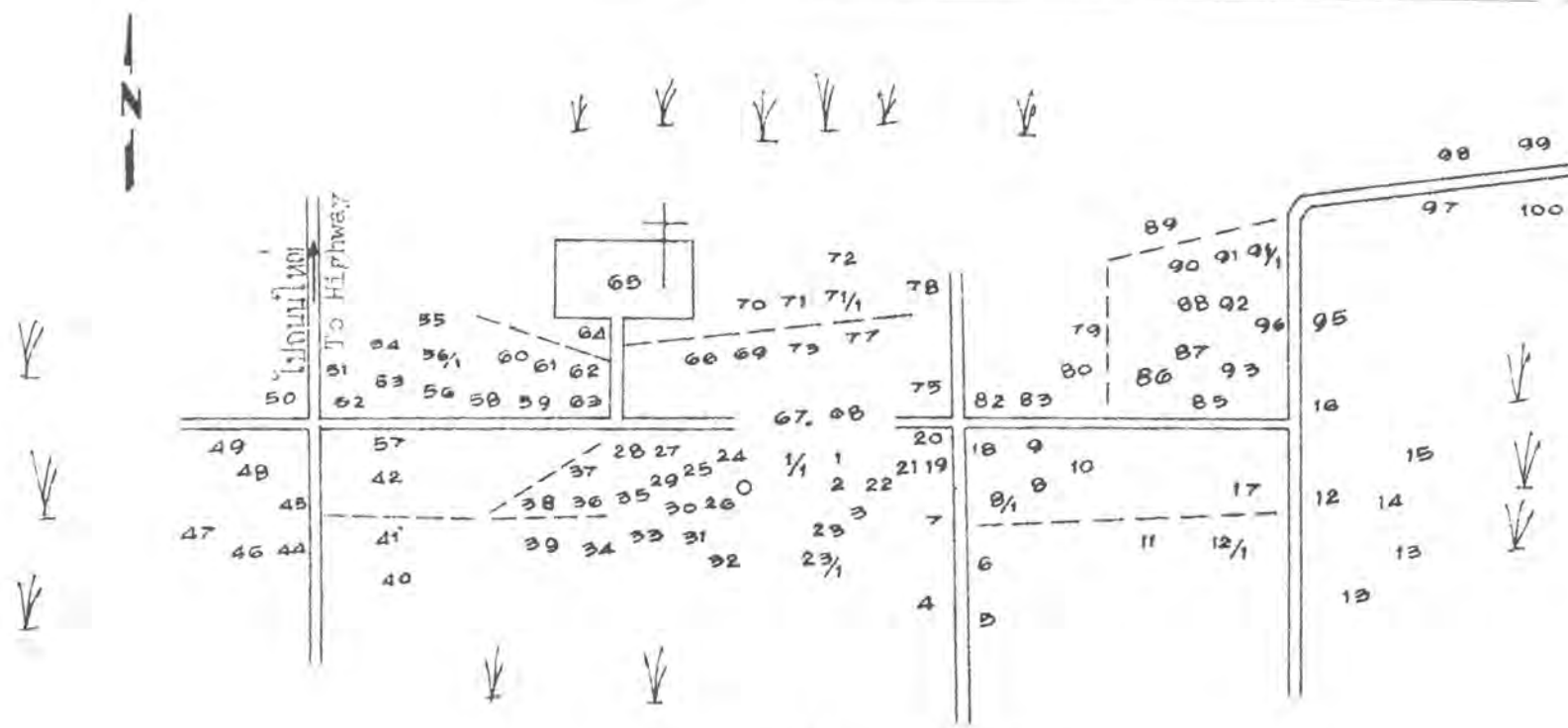
จำนวนหลังคาเรือน No. of Households 71
 จำนวนประชากร Population 478

วันที่ 20 พฤศจิกายน 2509
 November 20, 1966

ผู้ทำ ทวีป บุตรละคร

Drawn by : Thawip Butlakhon

05-01-09



จุดมุ่งหมายและบ้านนาโคก
next to Rice Fields and Ban Na Sok

หมู่ 10 บ้านนาแกน้อย ต.นาแก อ.นาแก จ.นครพนม
Muban No. 10 Ban Na Kae Noi, Tambon Na Kae
Amphoe Na Kae, Changwat Nakhon Phanom

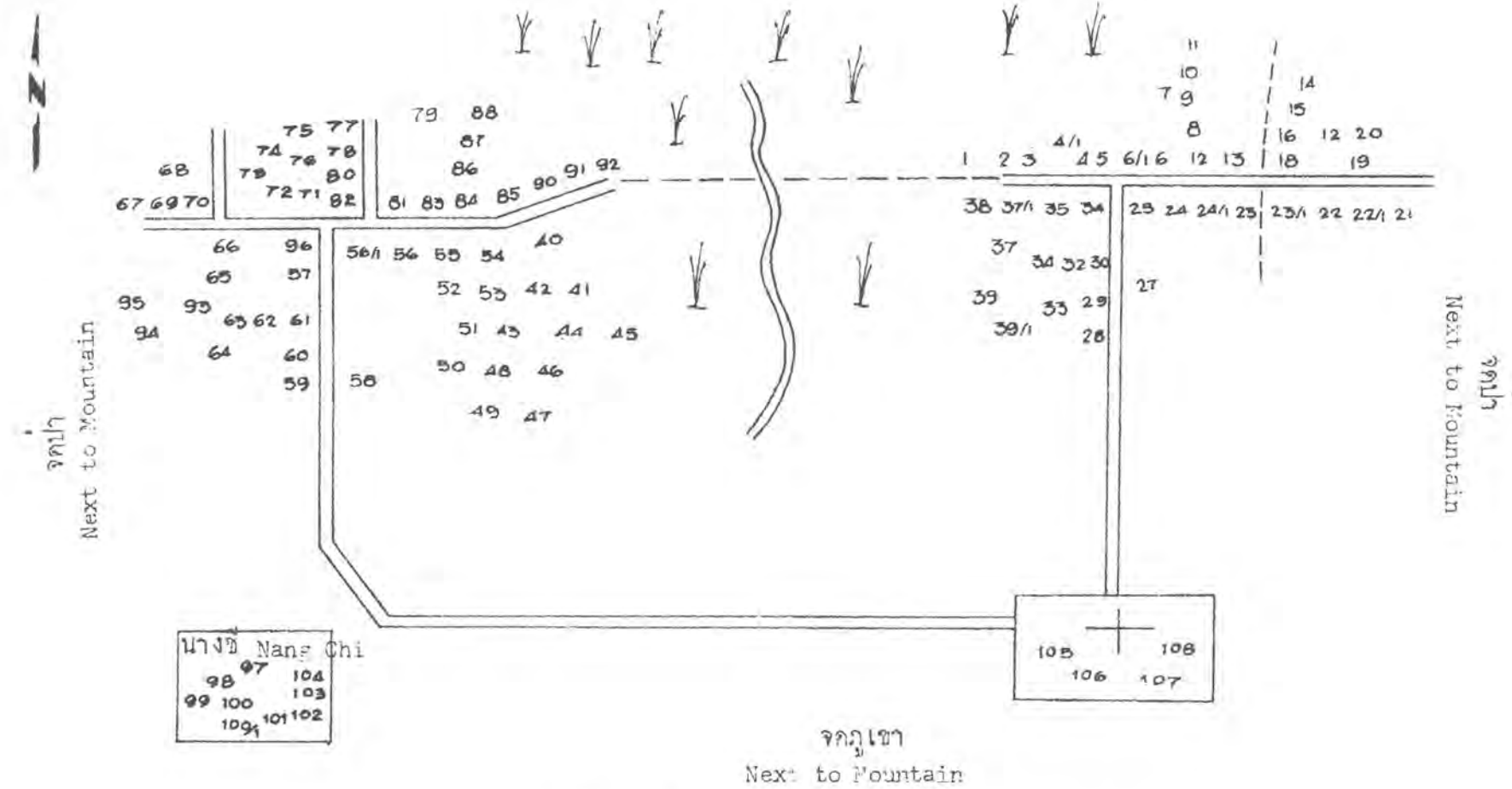
จำนวนหลังคาเรือน No. of Households 103

จำนวนประชากร Population 699

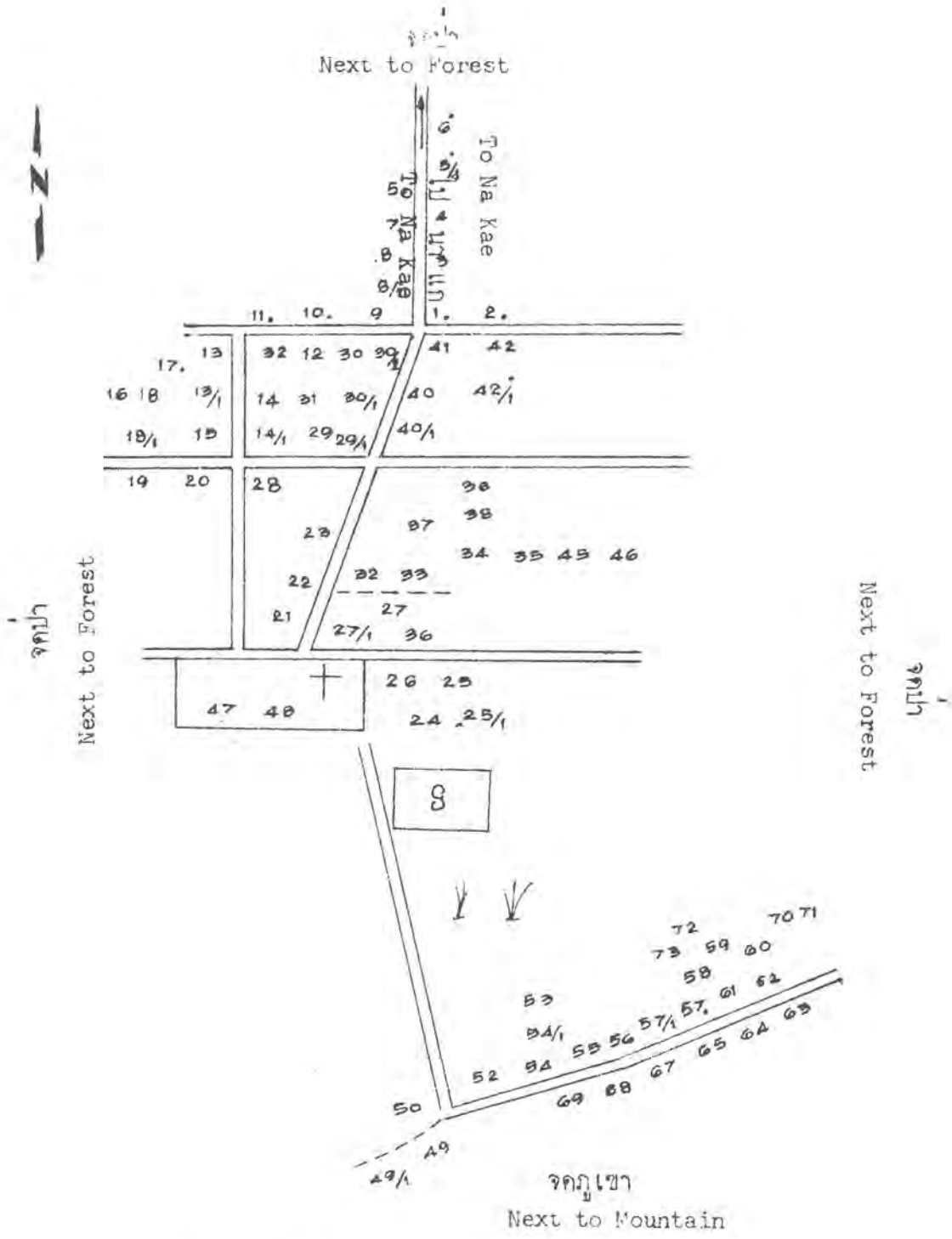
วันที่ 22 พฤศจิกายน 2509
November 22, 1966

ผู้ทำ ทวีป บุตรละคร

Drawn by : Thawip Bullakhon

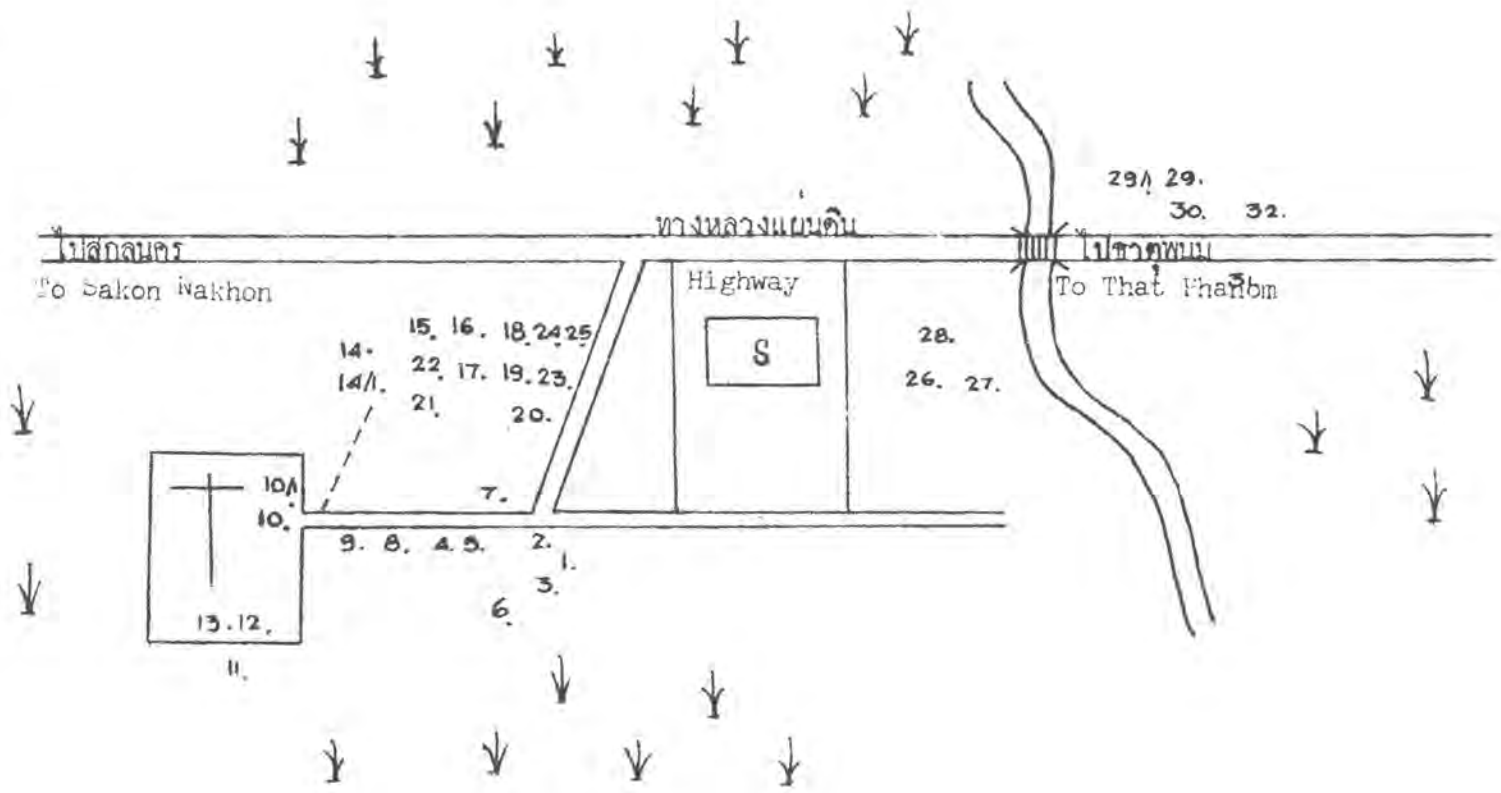


หมู่ 11 บ้านนาโสก ต.นาแก อ.นาแก จ.นครพนม
 Muban No. 11 Pan Na Sok, Tambon Na Kae
 Amphoe Na Kae, Changwat Nakhon Phanom
 จำนวนหลังคาเรือน No. of Households 113
 จำนวนประชากร Population 661
 วันที่ 27 พฤศจิกายน 2509
 November 27, 1966
 ผู้ทำ ทวีป บุตรละคร
 Drawn by : Thawip Butlakhon

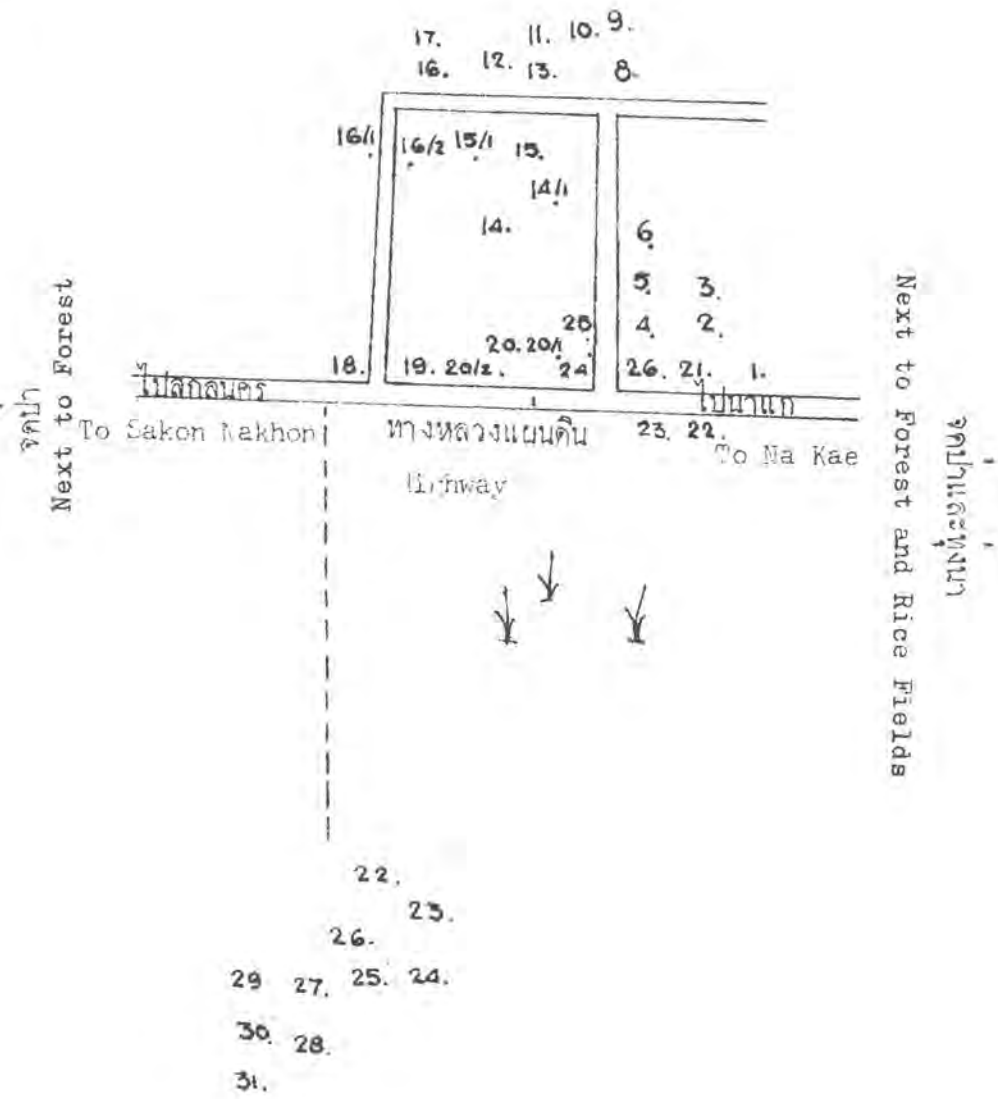


หมู่ 12 บ้านแก่ง ต.นาแก อ.นาแก จ.นครพนม
 Muban No. 12 Ban Kaeng, Tambon Na Kae
 Amphoe Na Kae, Changwat Nakhon Phanom
 จำนวนหลังคาเรือน No. of Households 87
 จำนวนประชากร Population 555
 วันที่ 26 พฤศจิกายน 2509
 November 26, 1966
 ผู้ทำ ทวีป บุตรละคร

Drawn by : Thawip Futlakhon



หมู่ 13 บ้านสง ค.นาแก อ.นาแก จ.นครพนม
 Muban No. 13 Ban Song, Tambon Na Kae
 Amphoe Na Kae, Changwat Nakhon Phanom
 จำนวนหลังคาเรือน No. of Households 35
 จำนวนประชากร Population 222
 วันที่ 28 พฤศจิกายน 2509
 November 28, 1966
 ผู้ทำ ทวีป บุตรละคร
 Drawn by : Thawip Eutlakhon



หมู่ 14 บ้านทางหลวง ต.นาแก อ.นาแก จ.นครพนม
 Muban No. 14 Ban Thang Luang, Tambon Na Kae
 Amphoe Na Kae, Chansawat Nakhon Phanom
 จำนวนหลังคาเรือน No. of Households 42
 จำนวนประชากร Population 237
 วันที่ 20 พฤศจิกายน 2509
 November 20, 1966
 ผู้ทำ ทวีป บุตรละคร
 Drawn by : Thawip Butlakhon

05-01-14

จำนวนหลังคาเรือน ประชากรของตำบลกกตูม

อำเภอนาแก จังหวัดนครพนม

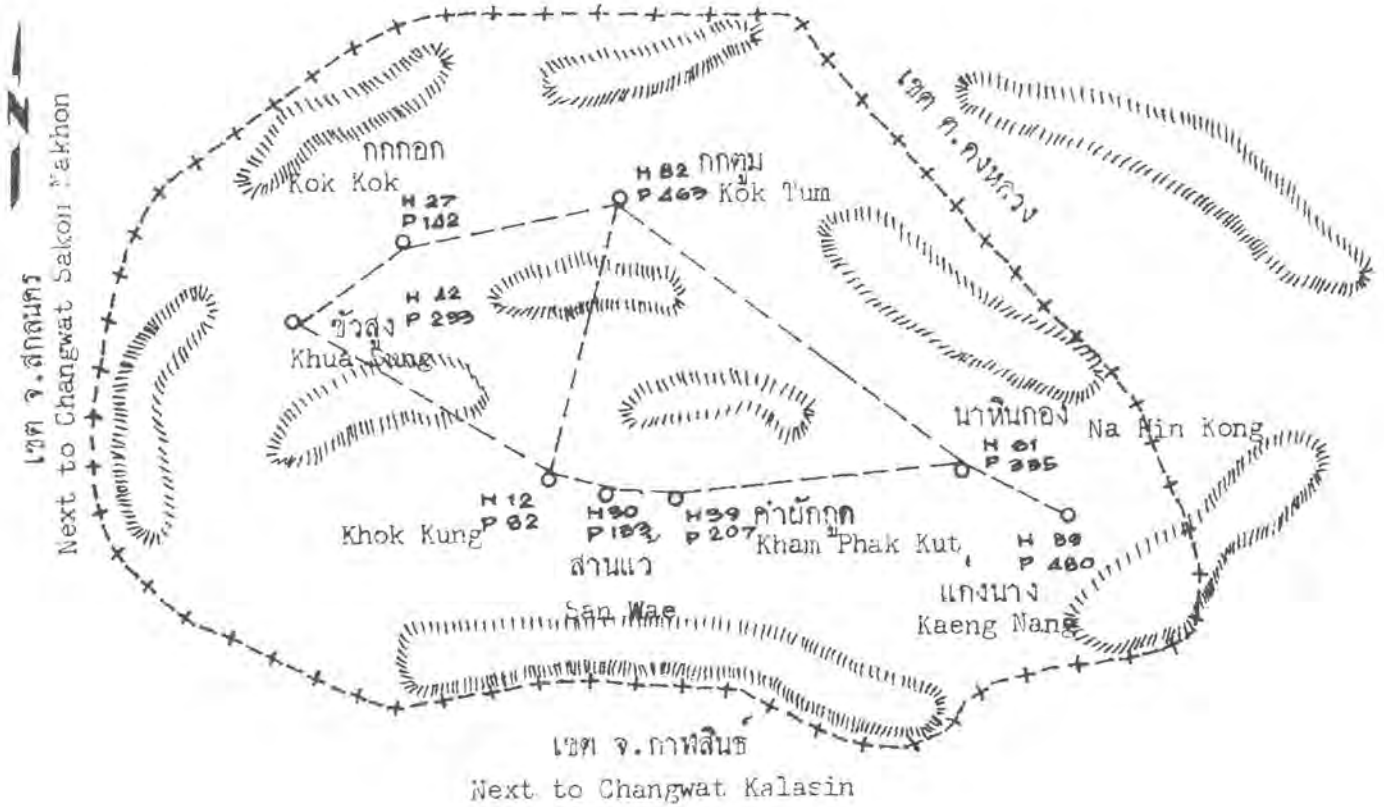
Number of Households and Population in Tambon Kok Tum

Amphoe Na Kae, Changwat Nakhon Phanom

รหัส Code	ตำบล Tambon	หมู่ Muban Number	หมู่บ้าน Muban (Village)	จำนวน หลังคาเรือน No. of Households	จำนวนประชากร Population
02	กกตูม Kok Tum	1	กกตูม Kok Tum	82	463
		2	กกกอก Kok Kok	27	142
		3	โคกกุง Khok Kung	12	82
		4	सानแฉ่ San Wae	30	133
		5	ข้าวสูง Khua Sung	42	233
		6	ค้ำผักกูด Kham Phak Kut	39	207
		7	แก่งนาง Kaeng Nang	89	480
		8	นาหินกอง Na Hin Kong	61	355
			รวม Total	382	2095

เขต ก.หนองบัว

Next to Tambon Nong Bo



ตำบลกอกตุม อ.นาแก จ.นครพนม
Tambon Kok Tum, Amnong Na Kae
Changwat Nakhon Phanom

จำนวนหมู่บ้าน No. of Villages 8

จำนวนหลังคาเรือน No. of Households 382

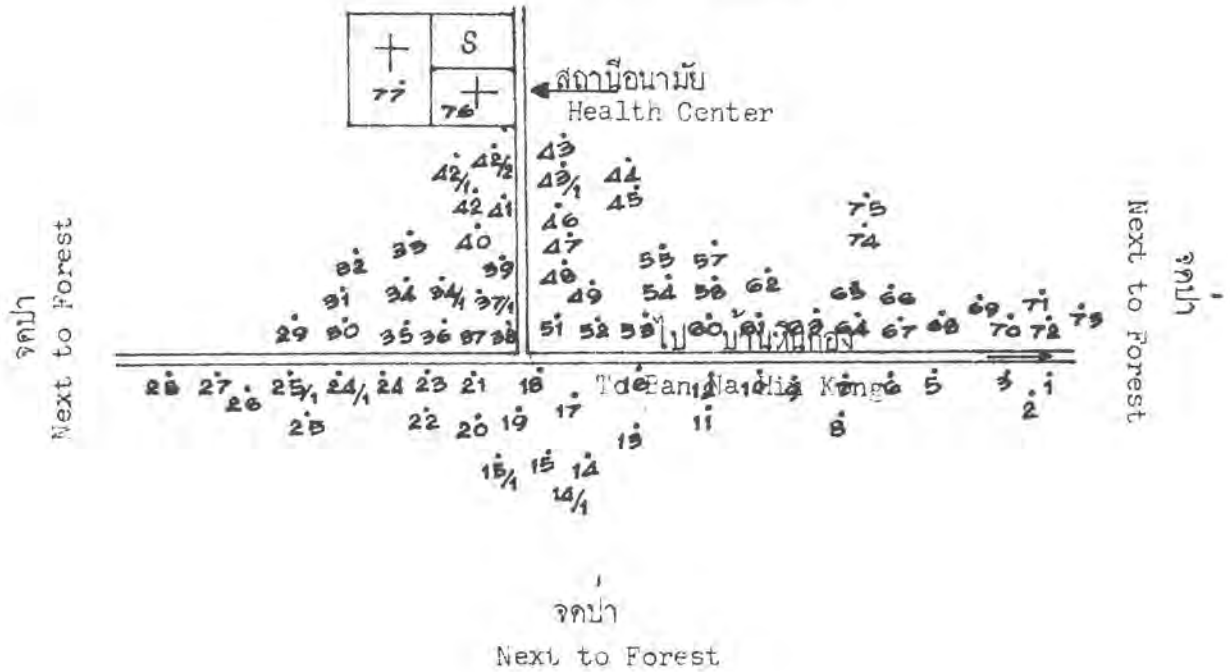
จำนวนประชากร Population 2095

วันที่ 1 - 10 สิงหาคม 2509
August 1-10, 1966

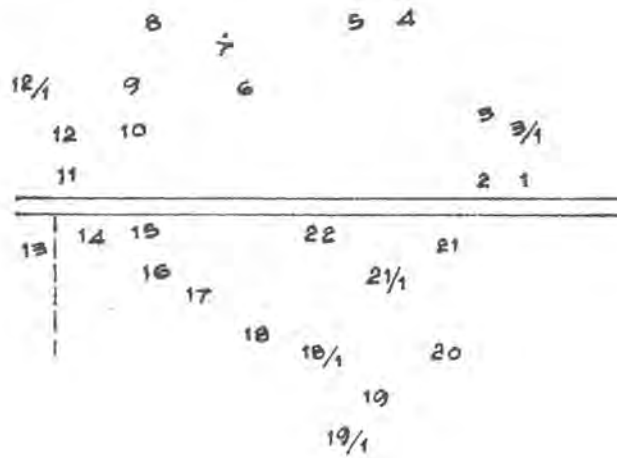
ผู้ทำ ประสม คำชมภู

Drawn by : Prasop Khamchomphu

จกป่าและภูเขา
Next to Forest and Mountain



หมู่บ้าน 1 บ้านกกต๋อม อ.กกต๋อม จ.นครพนม
Village No. 1 Ban Kok Tum, Nakhon Phanom
Mueang Na Pae, Changwat Nakhon Phanom
จำนวนหลังคาเรือน No. of Households 82
จำนวนประชากร Population 463
วันที่ 1-2 สิงหาคม 2509
August 1-2, 1966
ผู้ทำ ประสพ คำชมภู
Drawn by : Prasop Phrachomphu



หมู่ 2 บ้านกกกอก ต.กกชุม อ.นาแก จ.นครพนม

Muban No. 2 Ban Kok Kok, Tambon Kok Tum
Amphoe Na Kae, Changwat Nakhon Phanom

จำนวนหลังคาเรือน No. of Households 27

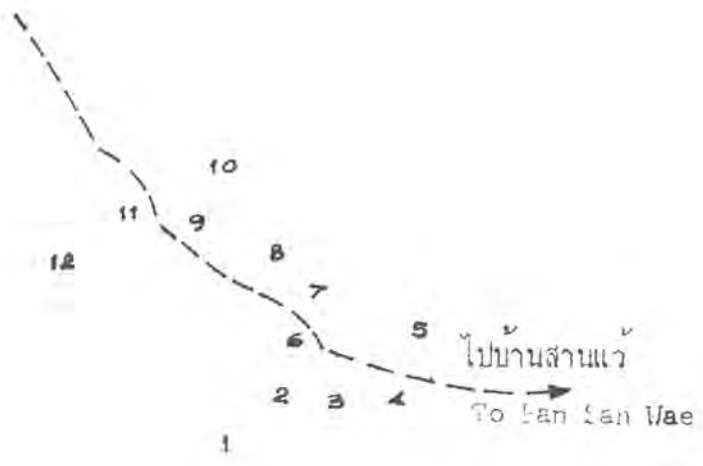
จำนวนประชากร Population 142

วันที่ 3 สิงหาคม 2509

August 3, 1966

ผู้ทำ ประสพ คำชมภู

Drawn by : Prasop Khamchomphu



หมู่ 3 บ้านโศกตุง อ.ดอกตูม อ.นาแก จ.นครพนม
 Muban No. 3 San Phok Tung, Tambon Fok Tur

Amphoe Na Yang, Changwat Nakhon Phanom
 จำนวนหลังคาเรือน No. of Households 12

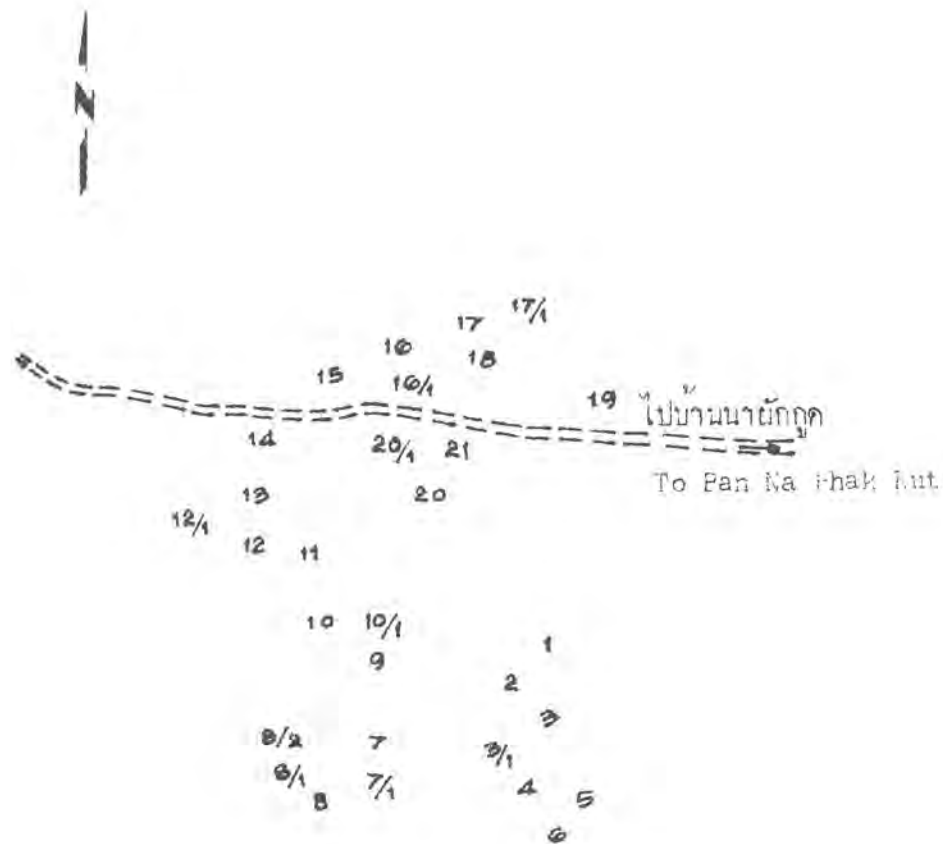
จำนวนประชากร population 82

วันที่ 4 สิงหาคม 2509

August 4, 1966

ผู้ทำ ประสพ คำมก
 drawn by : Prasop Khamnomhi.

05-02-01
 241 Page 523



หมู่ 4 บ้านลานพร้าว ต.กกกวม อ.นาแก จ.นครพนม
 Muban No. 4 Ban Lan Phao, Takhon Kookum

Mueang La Kae, Chaiwat Nakhon Phanom

จำนวนหลังคาเรือน No. of Households 30

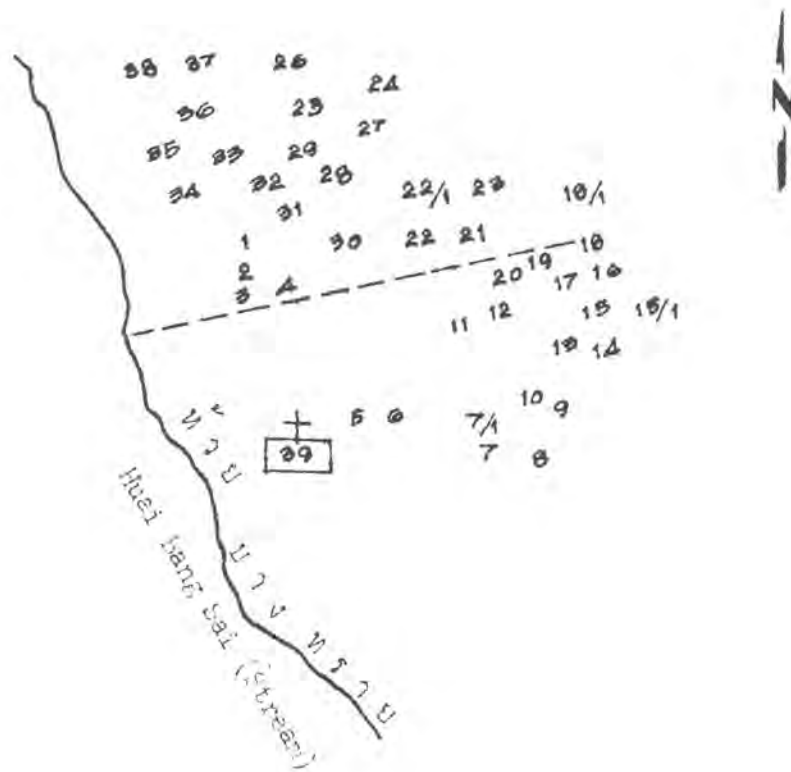
จำนวนประชากร Population 133

วันที่ 5 สิงหาคม 2509

August 5, 1966

ผู้ทำ ธีระพงษ์ คำมณี

Interview by : Prasoop Khamchomphu



หมู่ 5 บ้านข้าวสูง ต.กกตูม อ.นาแก จ.นครพนม
 Mu Ban No. 5 Ban Khua Sung, Tambon Kok Tum
 Amphoe Na Kae, Changwat Nakhon Phanom

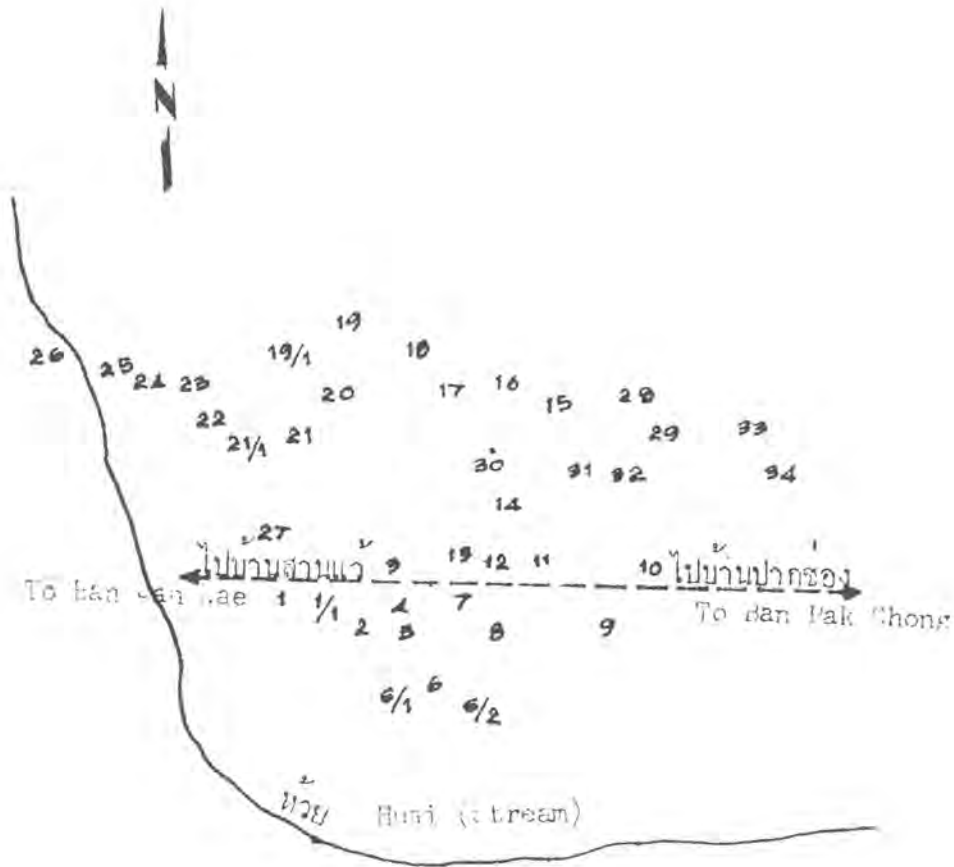
จำนวนหยัคคาเรือน No. of Households 42

จำนวนประชากร Population 233

วันที่ 6 สิงหาคม 2509
 August 6, 1966

ผู้ทำ ประสพ คำชนก

Drawn by : Prasop Sanchornku

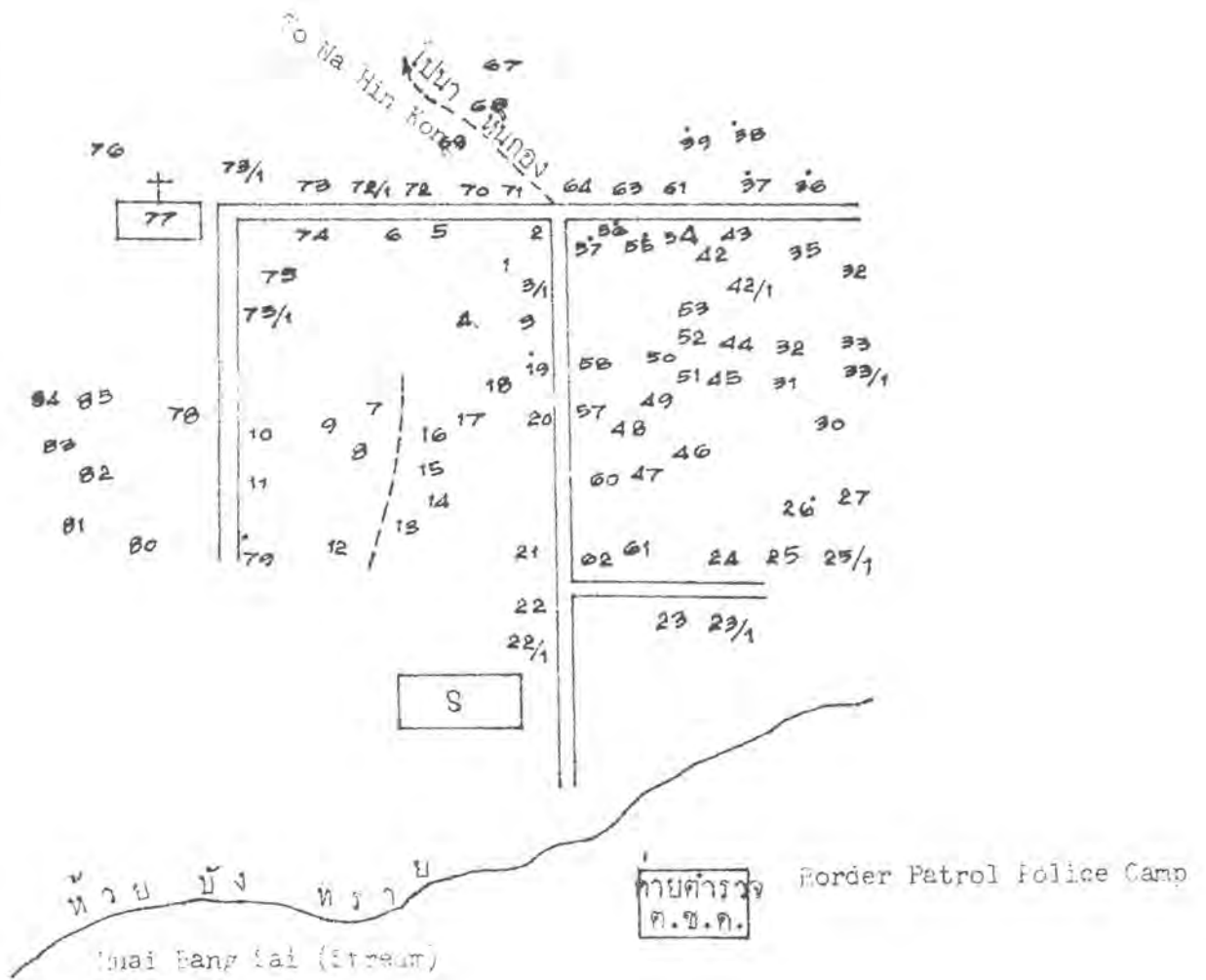


หมู่ 6 บ้านลำน้ำกุด ต.กุดชุม อ.นาแก จ.นครพนม
 Muban No. 6 Ban Khan Thak Kut, Tamhon Nok Tam
 Amphoe Na Kae, Nangwan Jukhor Phanom
 จำนวนหลังคาเรือน No. of Households 39

จำนวนประชากร Population 207

วันที่ 6 สิงหาคม 2509
 ๖/๘/๕๐

ผู้ทำ ประสม ห้าหมื่น
 Drawn by : Prasom Hanchemthu



หมู่ 7 บ้านแก่งนาง ต.กกตูม อ.นาแก จ.นครพนม
 Muban No. 7 Ban Kaeng Wang, Tambon Kok Tum
 Amphoe Na Kae, Changwat Nakhon Phanom

จำนวนหลังคาเรือน no. of Households 89

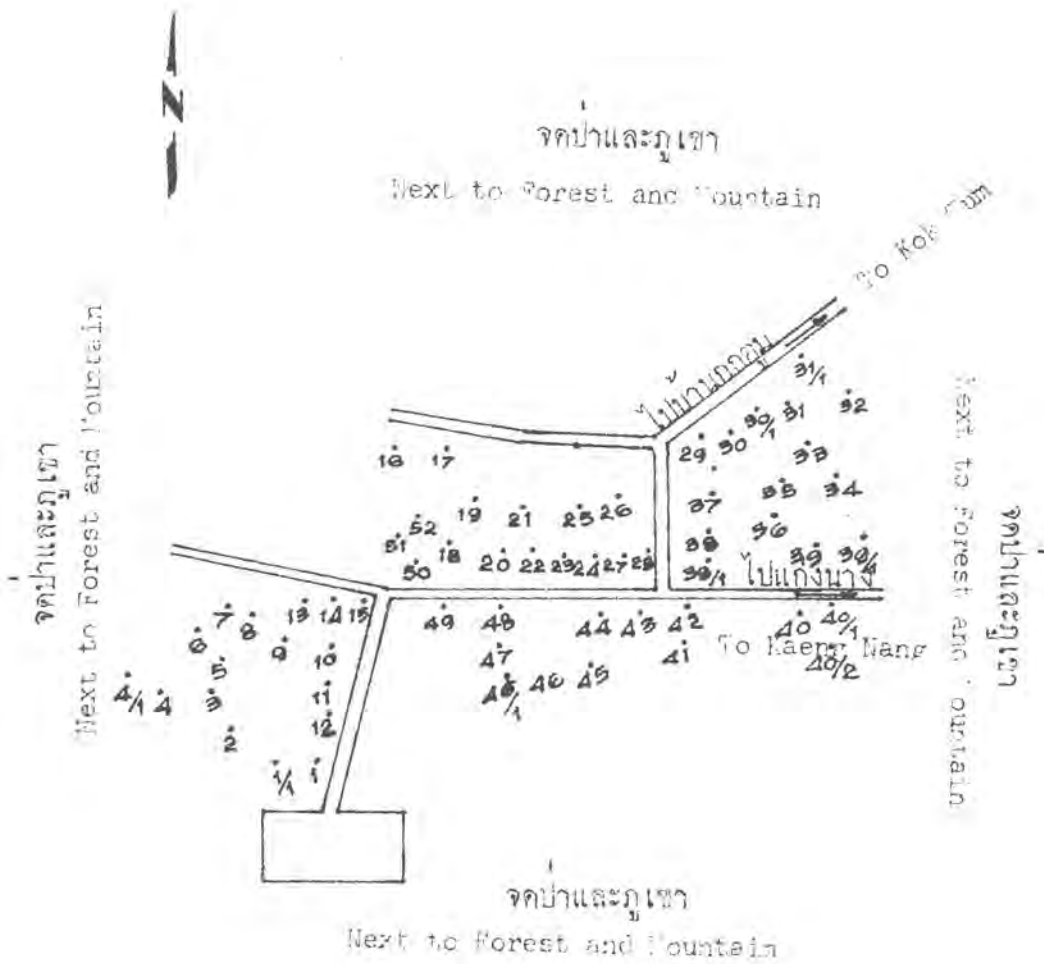
จำนวนประชากร Population 480

วันที่ 7 สิงหาคม 2509
 August 7, 1966

ผู้ทำ ประสพ คำขมกู่

Drawn by : Prasoop Khamchomphu

05-02-07



หมู่ 8 บ้านนาหินกอง ต.ถกตุม อ.นาแก จ.นครพนม
 Muban No. 8 Ban Na Hin Kong, Tambon Lok Tum,
 Amphoe Na Kae, Changwat Nakhon Phanom

จำนวนหลังคาเรือน No. of House hold 61

จำนวนประชากร Population 355

วันที่ 9 สิงหาคม 2509
 August 9, 1966

ผู้ทำ ประสพ คำชมภู

Drawn by : Prasop Chanchomphu

05-02-08

จำนวนหลังคาเรือน ประชากรของตำบลกานเหลือง

อำเภอนาแก จังหวัดนครพนม

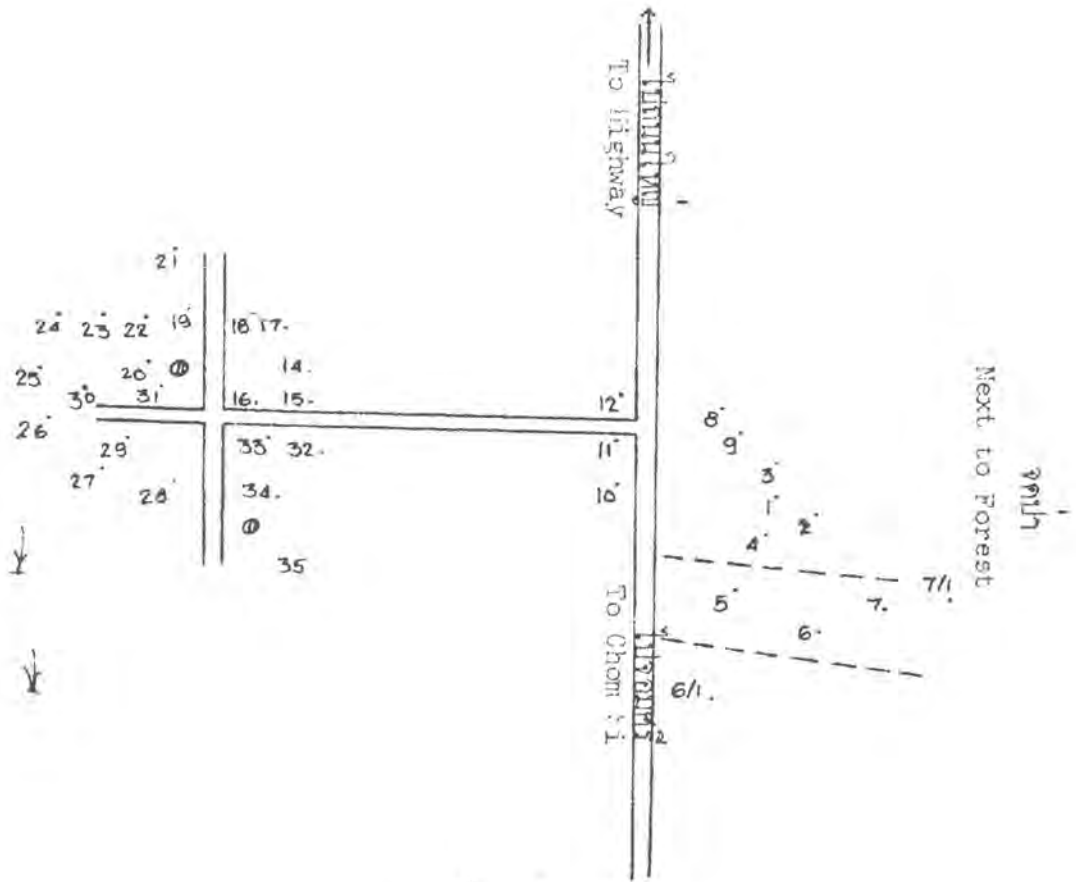
Number of Households and Population in Tambon Kan Luang

Amphoe Na Kae, Changwat Nakhon Phanom

รหัส Code	ตำบล Tambon	หมู่ที่ Muban Number	หมู่บ้าน Muban (Village)	จำนวน หลังคาเรือน No. of Households	จำนวนประชากร Population
03	กานเหลือง Kan Luang	1	หนองแคน Nong Khaen	36	225
		2	จอมศรี Chom Si	86	501
		3	กานเหลือง Kan Luang	114	849
		4	คำพิ Kham Phi	166	967
		5	มูนอน Mun On	133	860
		6	โพธิ์ตุม Phon Tum	205	1228
		7	นาถือ Na Thu	109	739
		8	บอน Bon	48	260
		9	จำปา Cham Pa	114	523
		10	คอนขวากลาง Kon Khao Lam	78	468
		11	คอนโพน Kon Thon	70	435
		12	มะนาว Ma Nao	59	300
			รวม Total	1218	7355

จุดหมู่ 11 บ้านคอนโทน

Next to Muban No. 11 Ban Ton Thon



จุดหมู่ 2 บ้านจอมศรี

Next to Muban No. 2 Ban Chom Si

หมู่ 1 บ้านหนองแคน ต.กานเหลือง อ.นาแก จ.นครพนม
 Muban No. 1 Ban Nong Khaen, Tambon Kan Luang
 Amphoe Na Kae, Changwat Nakhon Phanom

จำนวนหลังคาเรือน No. of Households 36

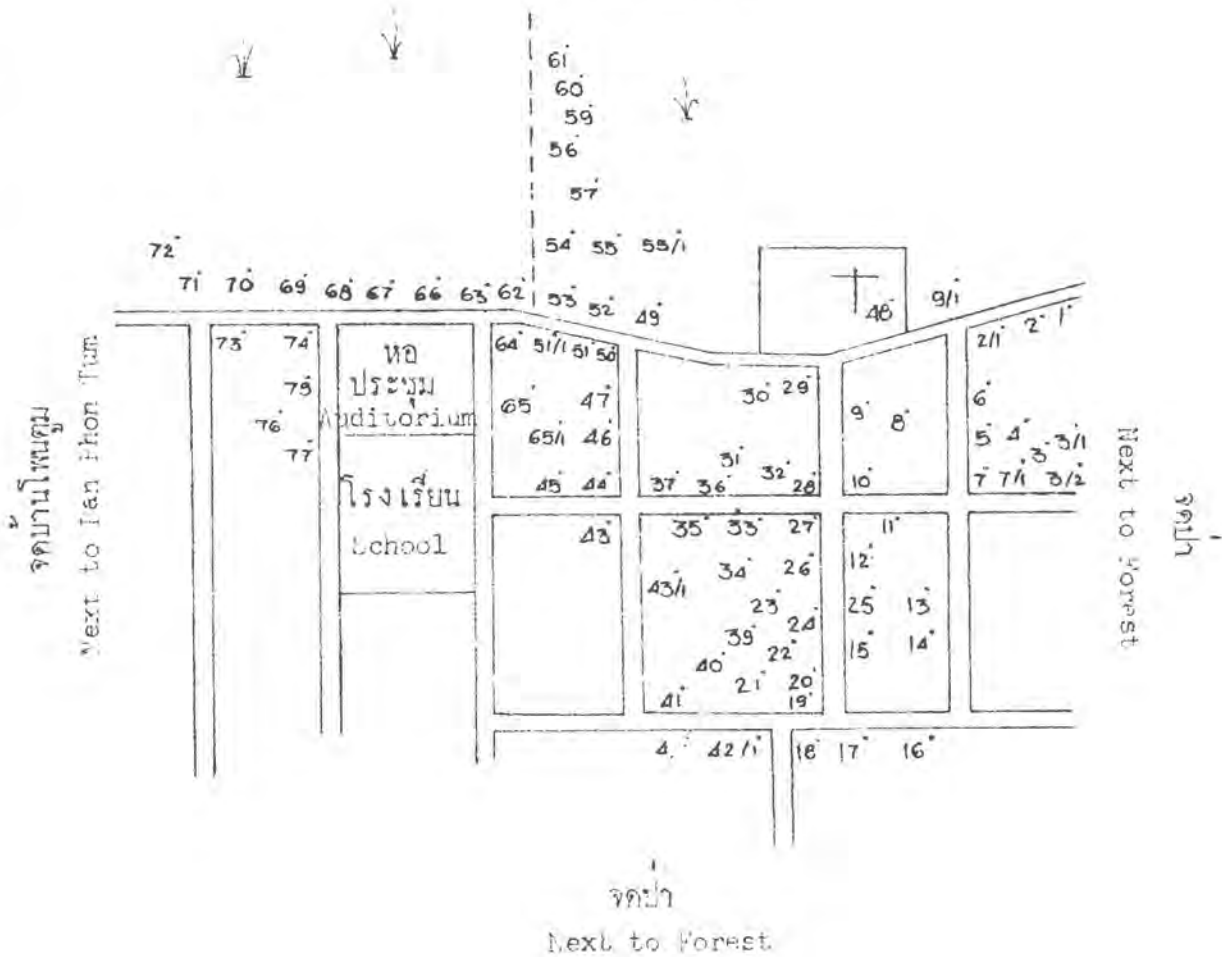
จำนวนประชากร Population 225

วันที่ 15 พฤศจิกายน 2509
 November 15, 1966

ผู้ทำ ทวีป บุตรละคร
 Drawn by : Thawip Butlakhon

05-09-01

จคพงนา
Next to rice fields



หมู่ 2 บ้านจอมศรี ต.กานเหลือง อ.นาแก จ.นครพนม

Muban No. 2 Ban Chom Si, Tambon Kan Luang

Amphoe Na Kae, Suan-wat Nakhon Phanom

จำนวนหลังคาเรือน No. of Households 86

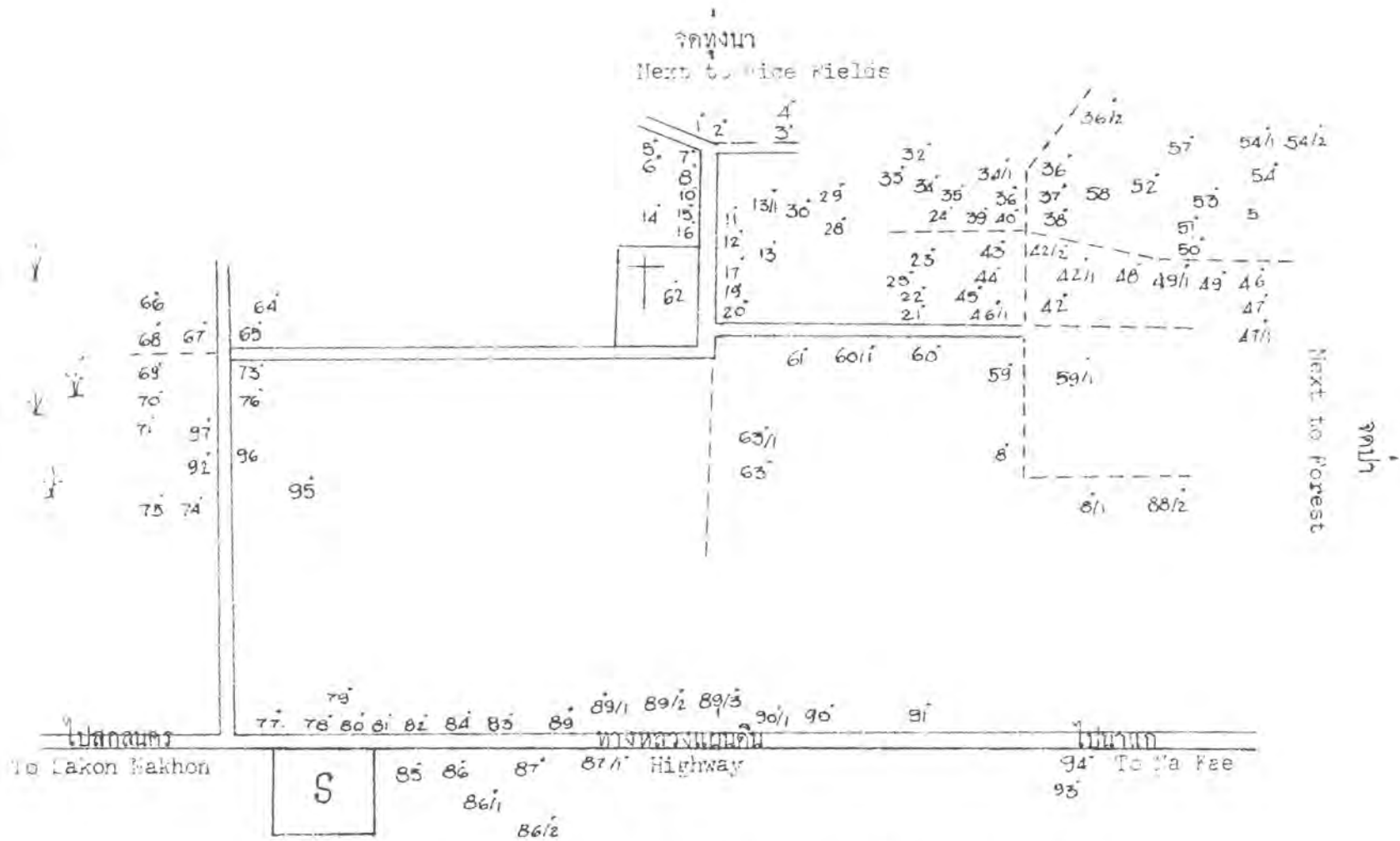
จำนวนประชากร Population 501

วันที่ 14 พฤศจิกายน 2509
November 14, 1967

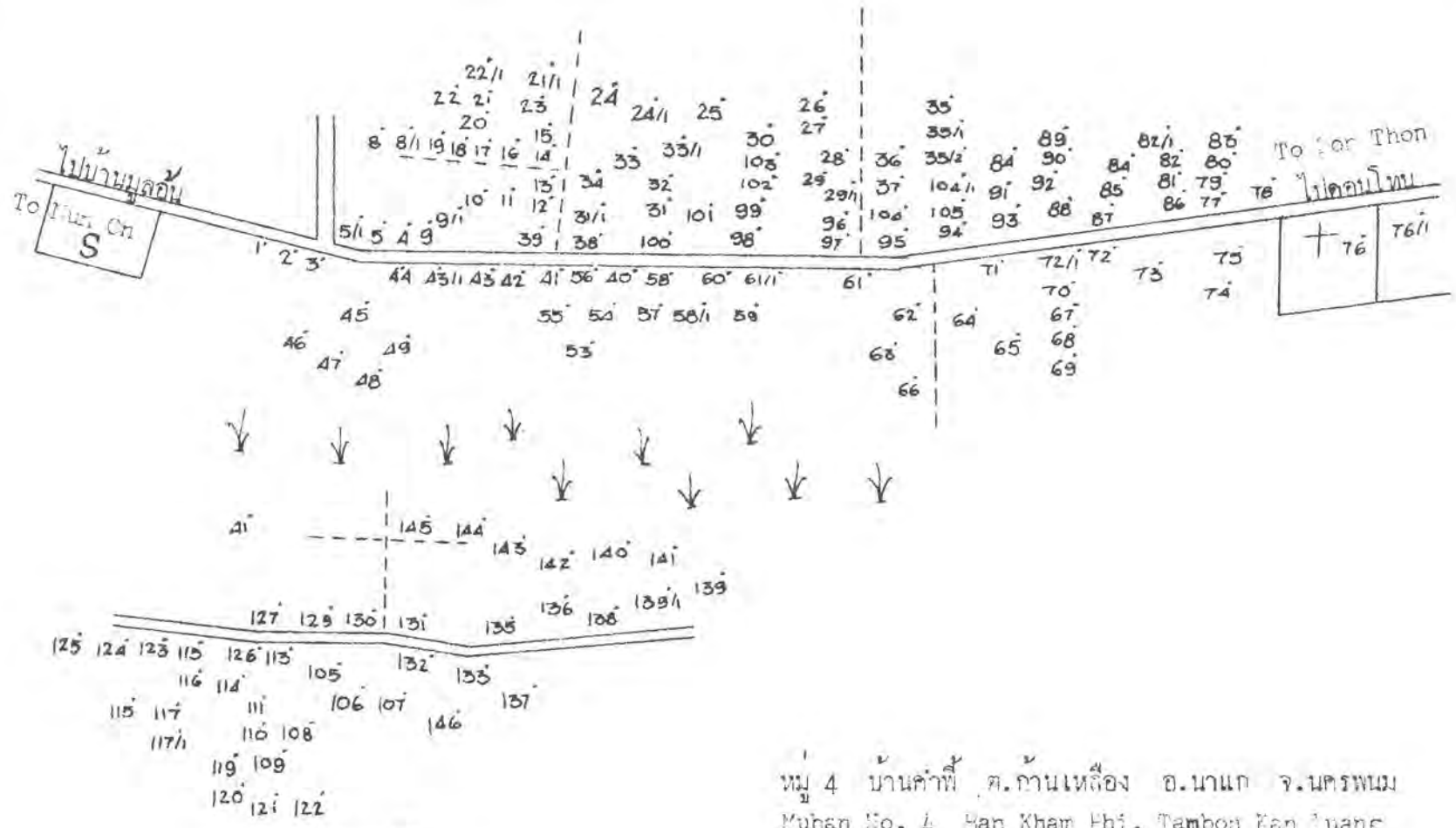
ผู้ทำ ทวีป บุตรละคร

Drawn by : Thawip Butlakhon

05-03-02

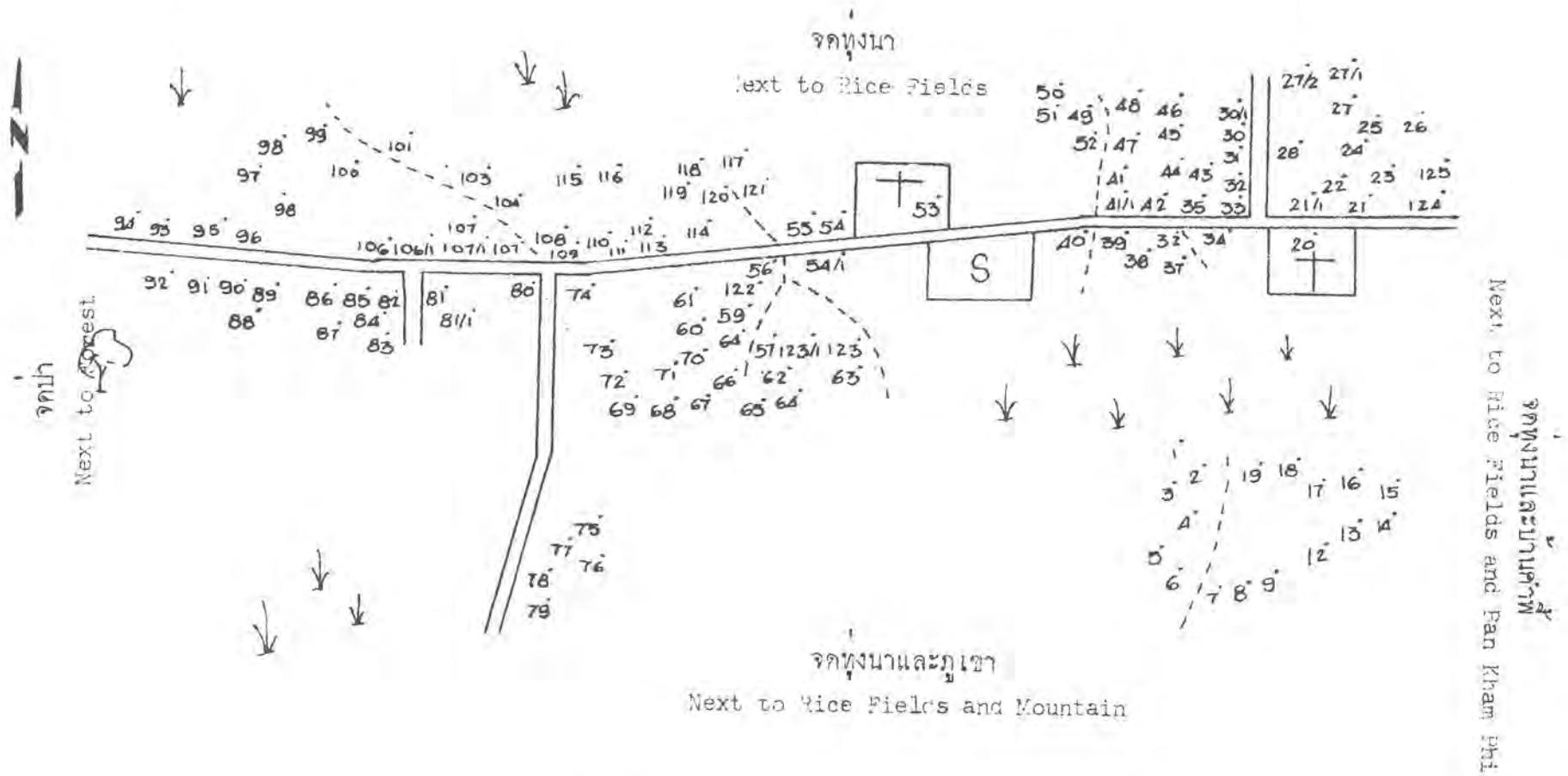


หมู่ 3 บ้านกานเหลือง ต.กานเหลือง อ.นาแก จ.นครพนม
 Muban No. 3 Ban Kan Luang, Tambon Kan Luang
 Amphoe Na Kae, Chongwat Nakhon Phanom
 จำนวนหลังคาเรือน No. of Households 114
 จำนวนประชากร Population 849
 วันที่ 19 พฤศจิกายน 2509
 November 19, 1966
 ผู้ทำ ทวีป บุตรละคร
 Drawn by : Thawip Butlakhon



จุดบ้านคำฝอย
Next to Ban Kham Phi Noi

หมู่ 4 บ้านคำฝอย ต.บ้านเหลียง อ.นาแก จ.นครพนม
 Muban No. 4 Ban Kham Phi, Tambon Ban Luang
 Amphoe Na Pae, Changwat Nakhon Phanom
 จำนวนหลังคาเรือน No. of Households 166
 จำนวนประชากร Population 967
 วันที่ 10 พฤศจิกายน 2509
 November 10, 1966
 ผู้ทำ ทวีป บุตรตะคร
 Drawn by : Thewip Putlakhon



หมู่ 5 บ้านมุลอน ต.กานเหลือง อ.นาแก จ.นครพนม
 Muban No. 5 Ban Mun On, Tambon Kan Luang
 Amphoe Na Kae, Changwat Nakhon Phanom
 จำนวนหลังคาเรือน No. of Households 133
 จำนวนประชากร Population 860
 วันที่ 11 พฤศจิกายน 2509
 November 11, 1966
 ผู้ทำ ทวีป บุตรตะคร
 Drawn by : Thawip Bur-lakhon

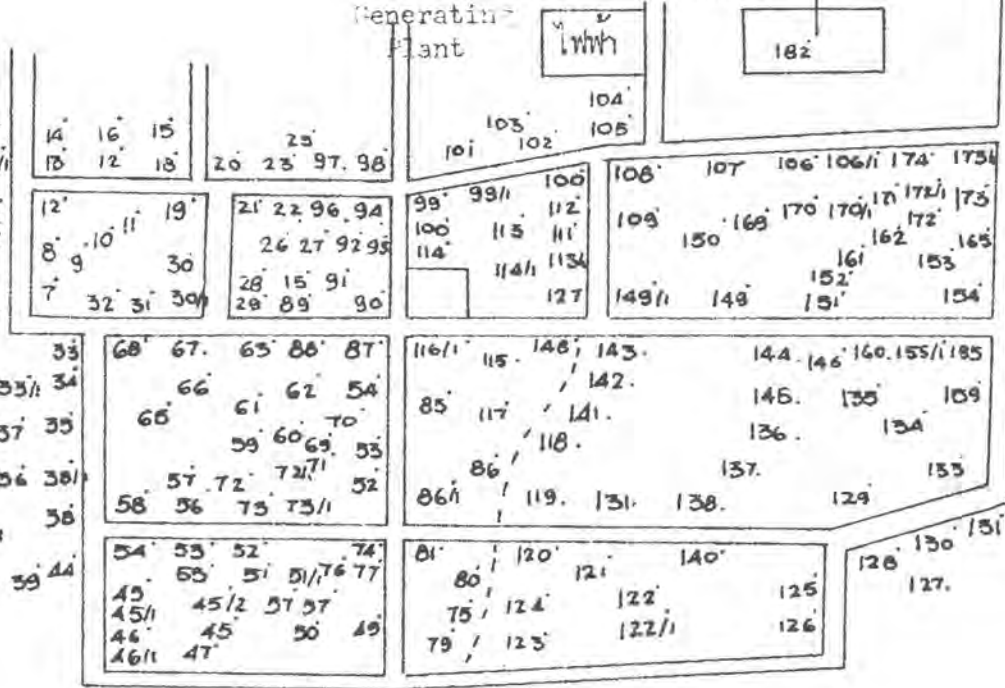


ทิศเหนือ

Next to Rice fields

43 43/1
42 40 39 44
41

1/2
1/1
2
3
4
5
6



จกป่าและทุ่งนา

Next to Forest and Rice Fields

หน่วยพัฒนาการ

Development Unit

บ้านรับรอง

Guest House

Next to Ban Chon Si

จกบ้านจอนศิริ

หมู่ 6 บ้านโพธิ์ตม ต.ก้านเหลือง อ.น้ำแก จ.นครพนม
Muban No. 6 Pan Phon Tum, Tambon Kan Luang
Amphoe Na Kae, Changwat Nakhon Phanom

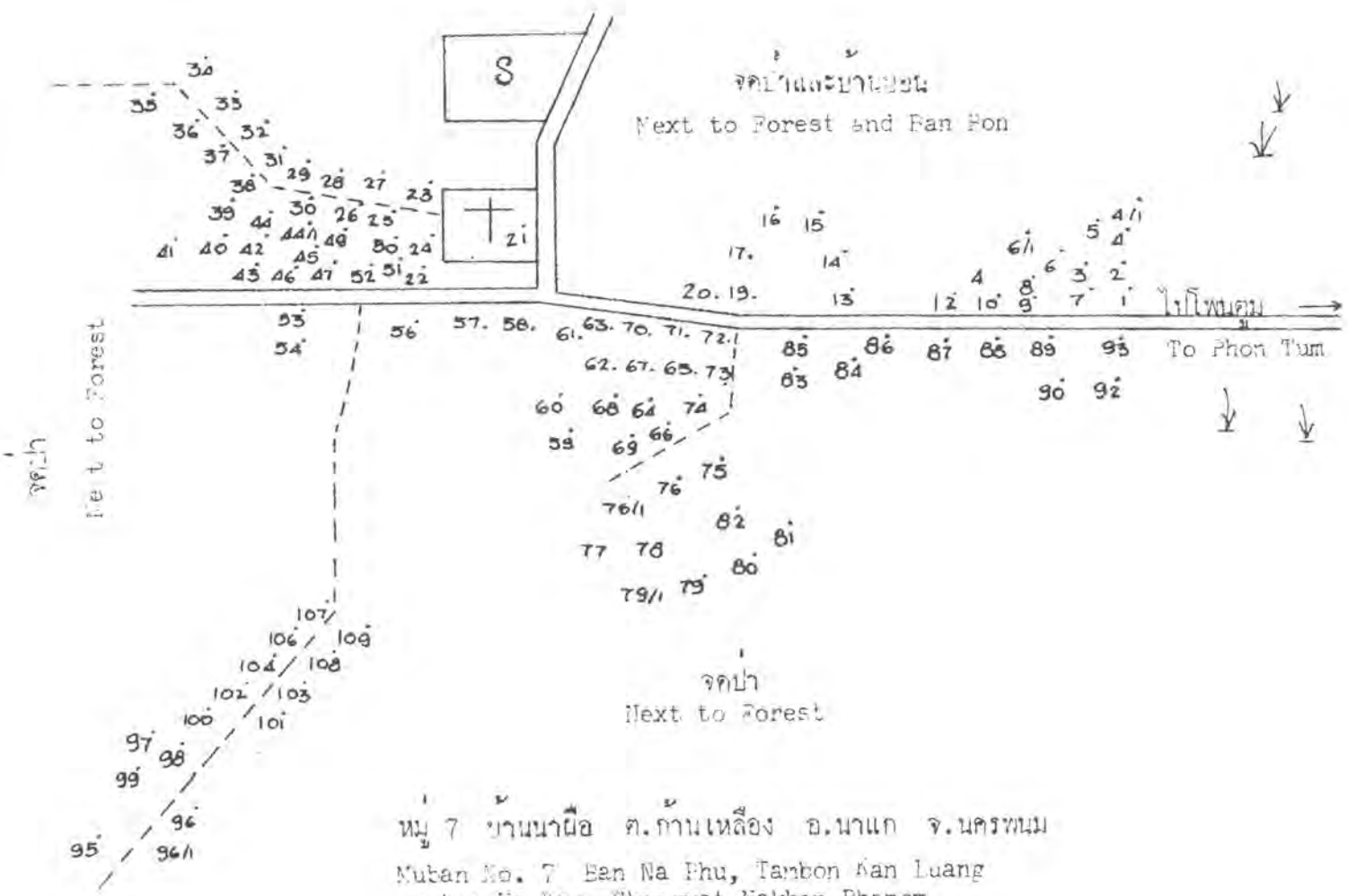
จำนวนหลังคาเรือน No. of Households 205

จำนวนประชากร Population 1228

วันที่ 19 พฤศจิกายน 2509
November 19, 1966

ผู้ทำ ทวีป บุตรละคร

Drawn by : Thawip Futlakon



หมู่ 7 บ้านนาฝ้าย ต.ก้านเหลือง อ.นาแก จ.นครพนม

Muban No. 7 Ban Na Phu, Tambon Kan Luang
Amphoe Na Kae, Changwat Nakhon Phanom

จำนวนหลังคาเรือน No. of Households 109

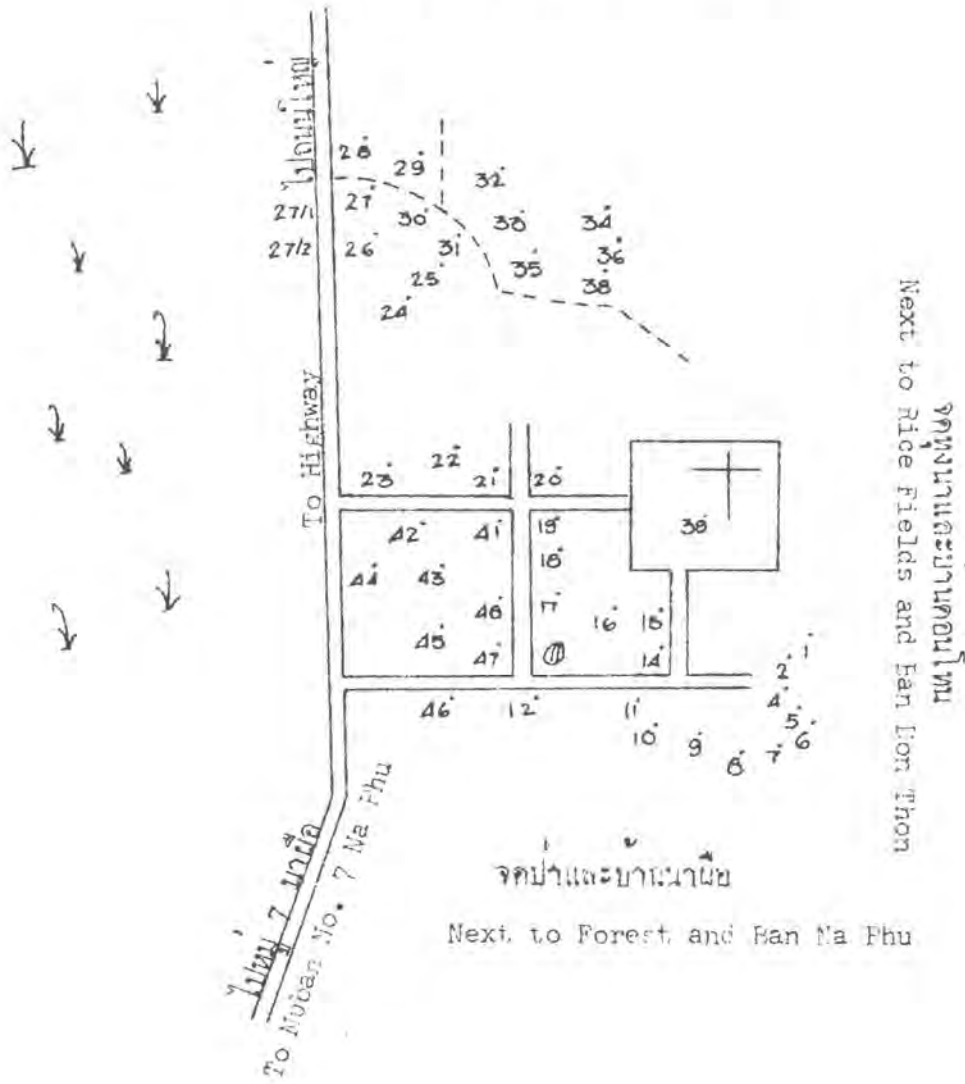
จำนวนประชากร Population 739

วันที่ 12 พฤศจิกายน 2509
November 12, 1966

ผู้ทำ ทวีป บุตรละคร

Drawn by : Thawip Eutlakhon

จุดถนนหลวงและทุ่งนา
Next to Highway and Rice Fields



หมู่ 8 บ้านดอน ค.ก้านเหลือง อ.นาแก จ.นครพนม

Muban No. 8 Ban Bon, Tambon Kan Luang
Amphoe Na Kae, Changwat Nakhon Phanom
จำนวนหลังคาเรือน No. of Households 48

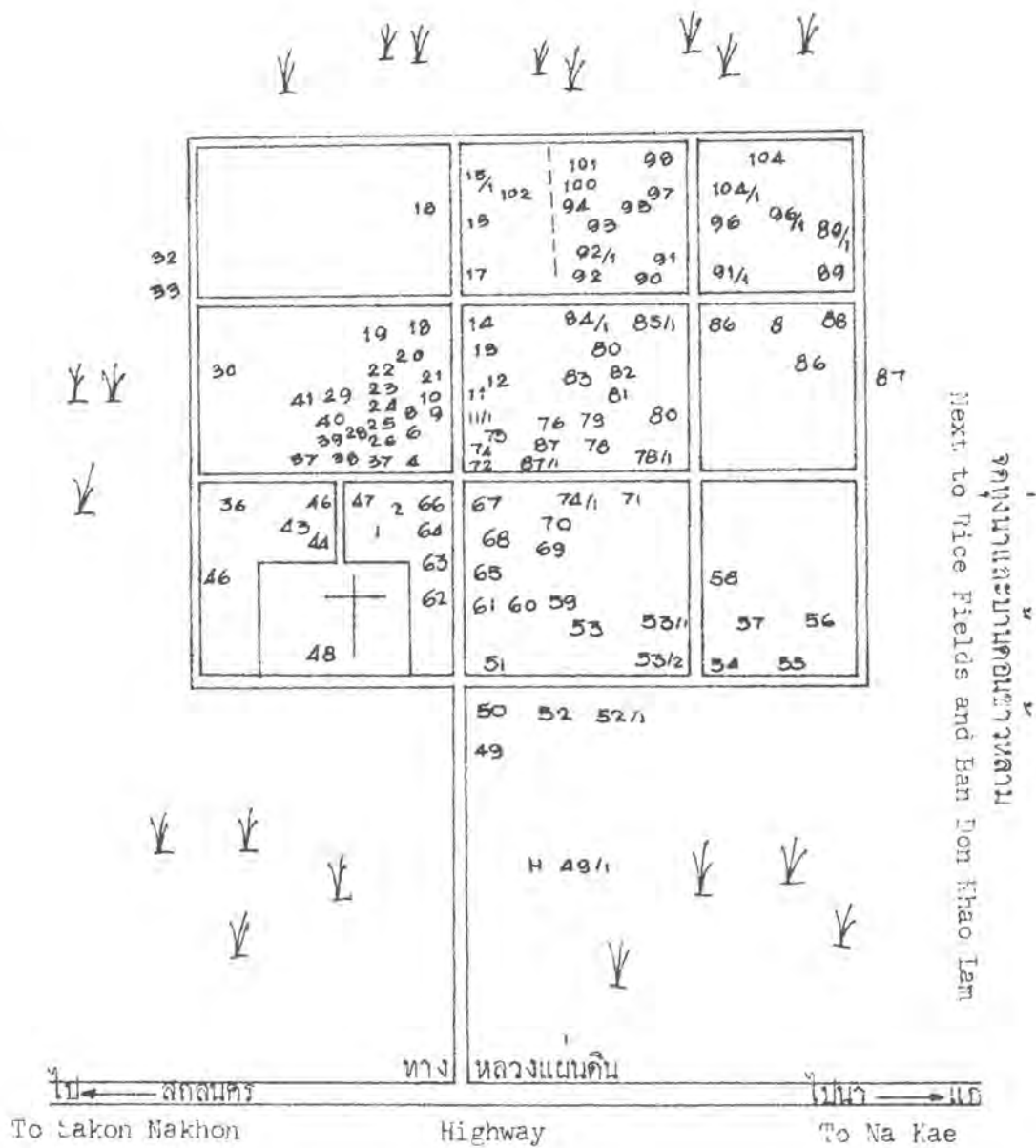
จำนวนประชากร Population 260

วันที่ 13 พฤศจิกายน 2509
November 13, 1966

ผู้ทำ ทวีป บุตรละคร

Drawn by : Thawip Butlakon

05-03-08

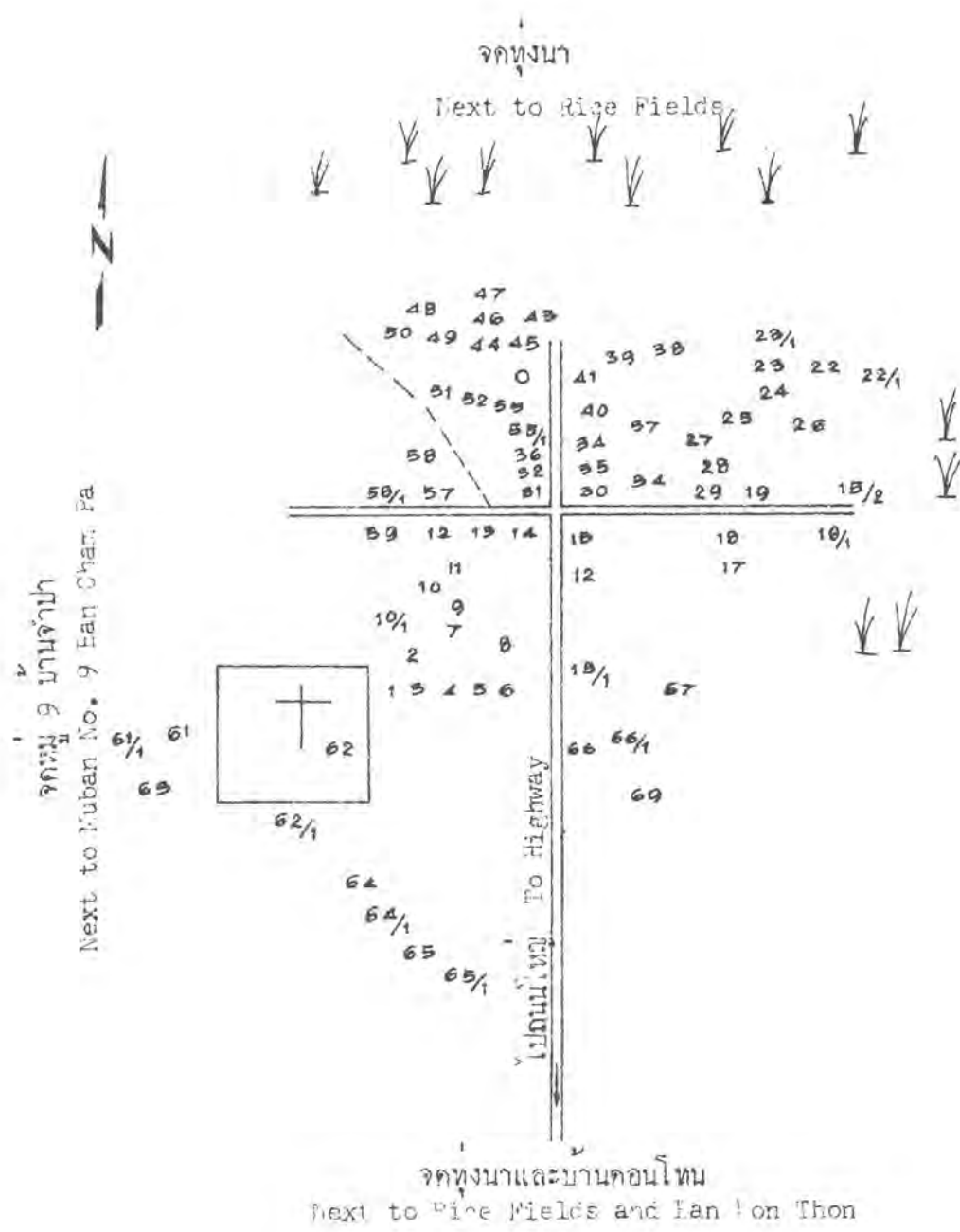


หมู่ 9 บ้านจันทน์ ต.กานเหลือง อ.นาแก จ.นครพนม
 Muban No. 9 Ban Cham Pa, Tambon Kan Luang
 Amphoe Na Kae, Changwat Nakhon Phanom

จำนวนหลังคาเรือน No. of Households 114
 จำนวนประชากร Population 523

วันที่ 17 พฤศจิกายน 2509
 November 17, 1966

ผู้ทำ ทวีป บุตรละคร
 Drawn by : Thawip Butlakhon



หมู่ 10 บ้านคอนขาวหลาม ต.กานเหลือง อ.นาแก จ.นครพนม
Muban No. 10 Ban Kon Khao Lam, Tambon Kan Luang

Amphoe Na Kae, Changwat Nakhon Phanom

จำนวนหลังคาเรือน No. of Households 78

จำนวนประชากร Population 468

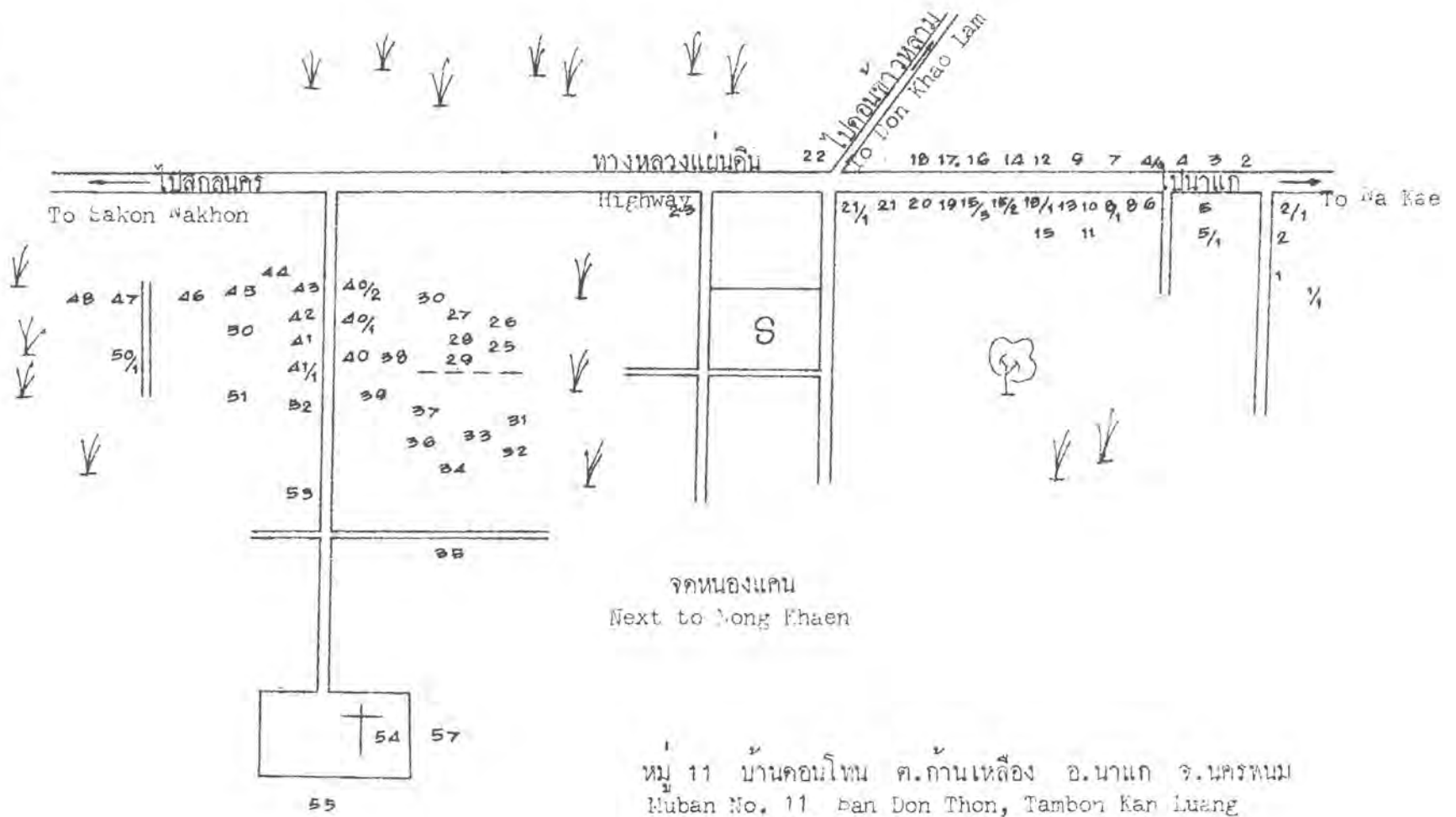
วันที่ 18 พฤศจิกายน 2509

November 18, 1966

ผู้ทำ ทวีป บุตรละคร

Drawn by : Thawip Futlakhon

05-03-10



จุดหนองแคน
Next to Mong Khaen

หมู่ 11 บ้านดอนทอน ต.กานเหลือง อ.นาแก จ.นครพนม
Muban No. 11 Ban Don Thon, Tambon Kan Luang
Amphoe Na Kae, Changwat Nakhon Phanom

จำนวนหลังคาเรือน No. of Households 70
จำนวนประชากร Population 435


วันที่ 16 พฤศจิกายน 2509
November 16, 1966

ผู้ทำ ทวีป บุตรละคร
Drawn by : Thawip Butlakhon


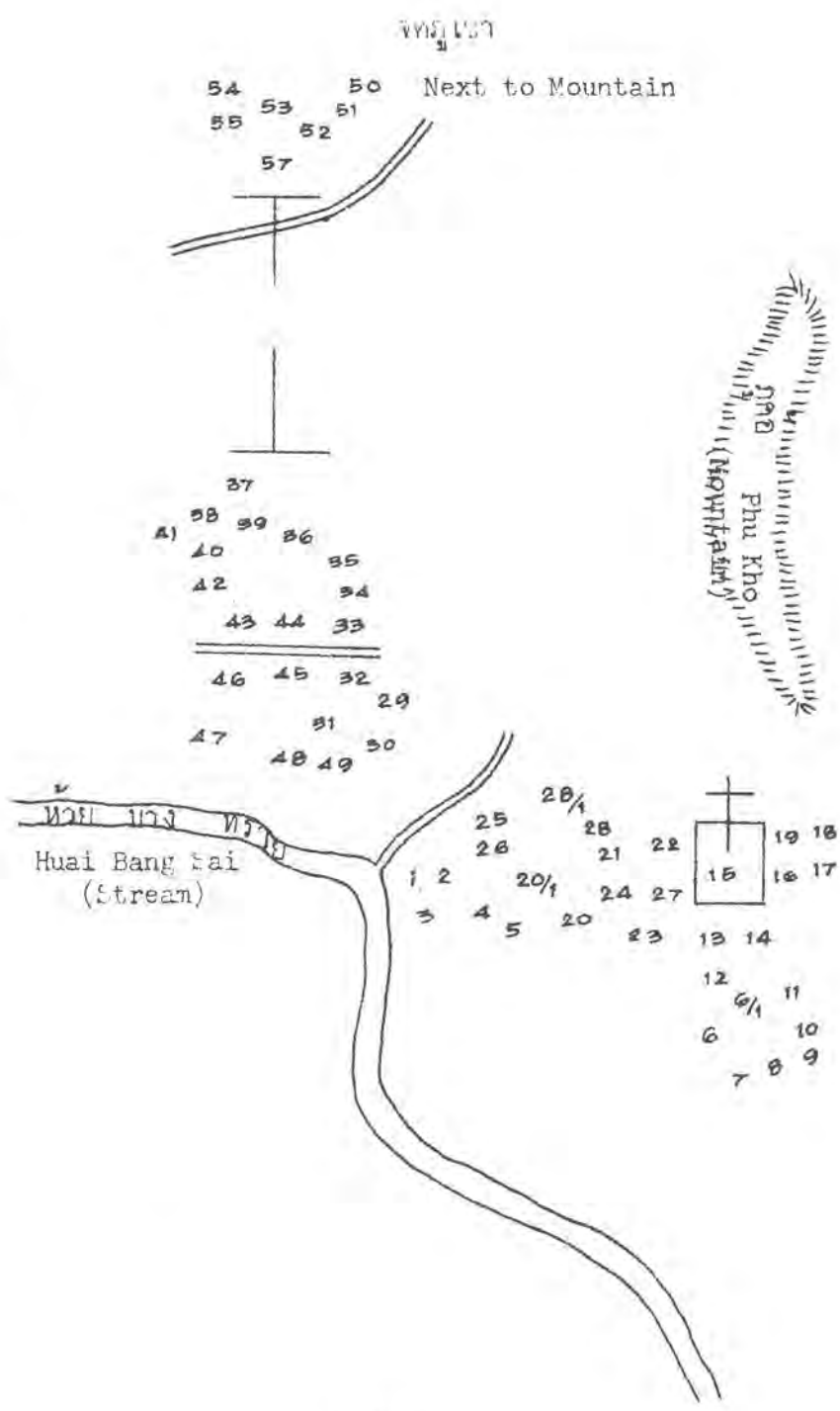


จุดบ้านและภูเขา

Next to Forest and Mountain



ภูเขา Phu Mai Po (Mountain)



ภูเขา Phu Kho (Mountain)

Next to Phu Kho (Mountain)

จุดถนน

จุดภูเขา
Next to Mountain

หมู่ 12 บ้านมะนาว ต.ก้านเหลือง อ.นาแก จ.นครพนม
Muban No. 12 Ban Ma Nao, Tambon Kan Luang
Amphoe Na Kae, Changwat Nakhon Phanom

จำนวนหลังคาเรือน No. of Householes 59

จำนวนประชากร Population 300

วันที่ 19 พฤศจิกายน 2509
November 19, 1966

ผู้ทำ ทวีป บุตรละคร

Drawn by : Thawip Butlakhon

05-03-12

หน้า Page 542

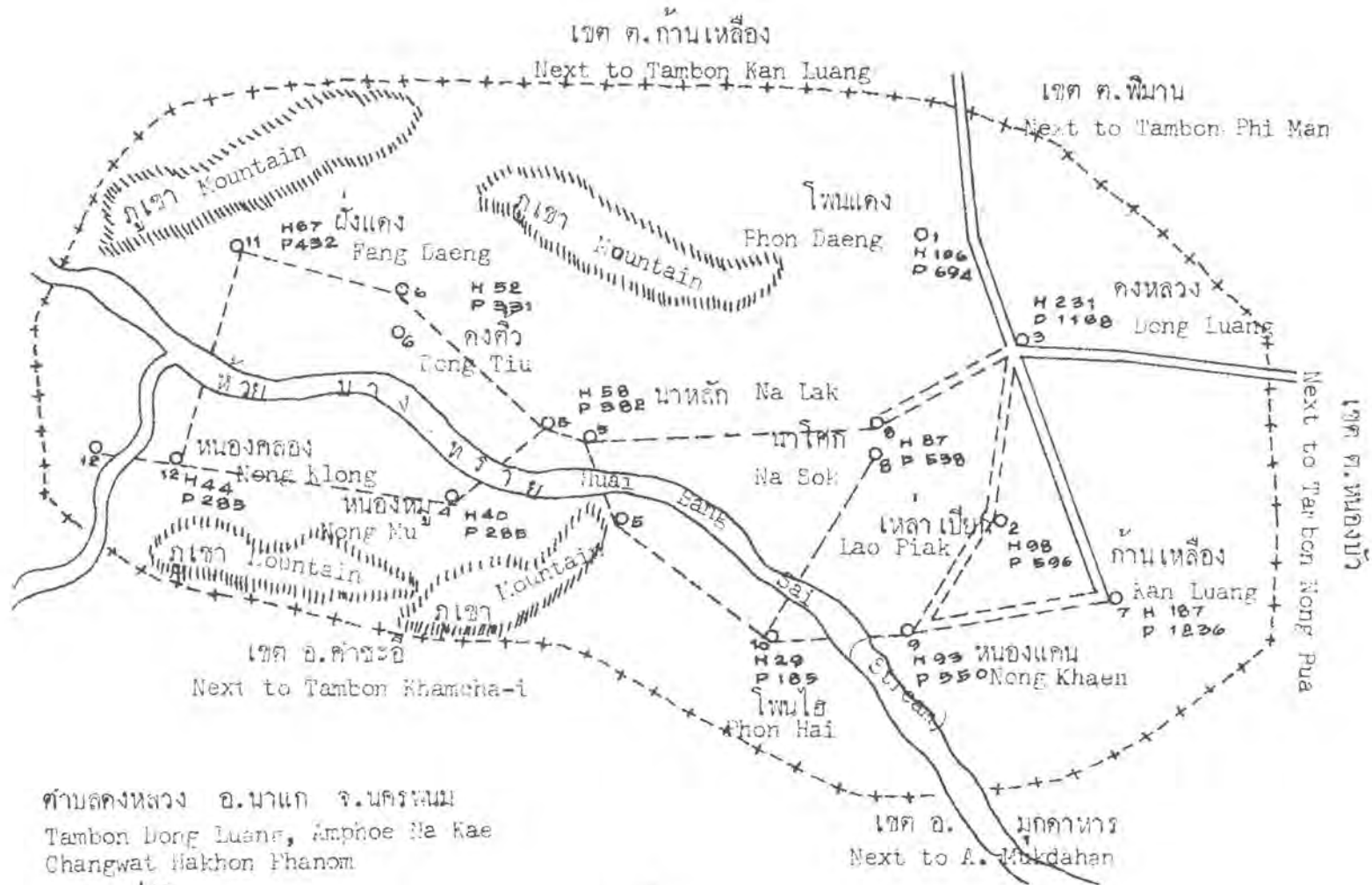
จำนวนหลังคาเรือน ประชากรของตำบลดงหลวง

อำเภอนาแก จังหวัดนครพนม

Number of Households and Population in Tambon Dong Luang

Amphoe Na Kae, Changwat Nakhon Phanom

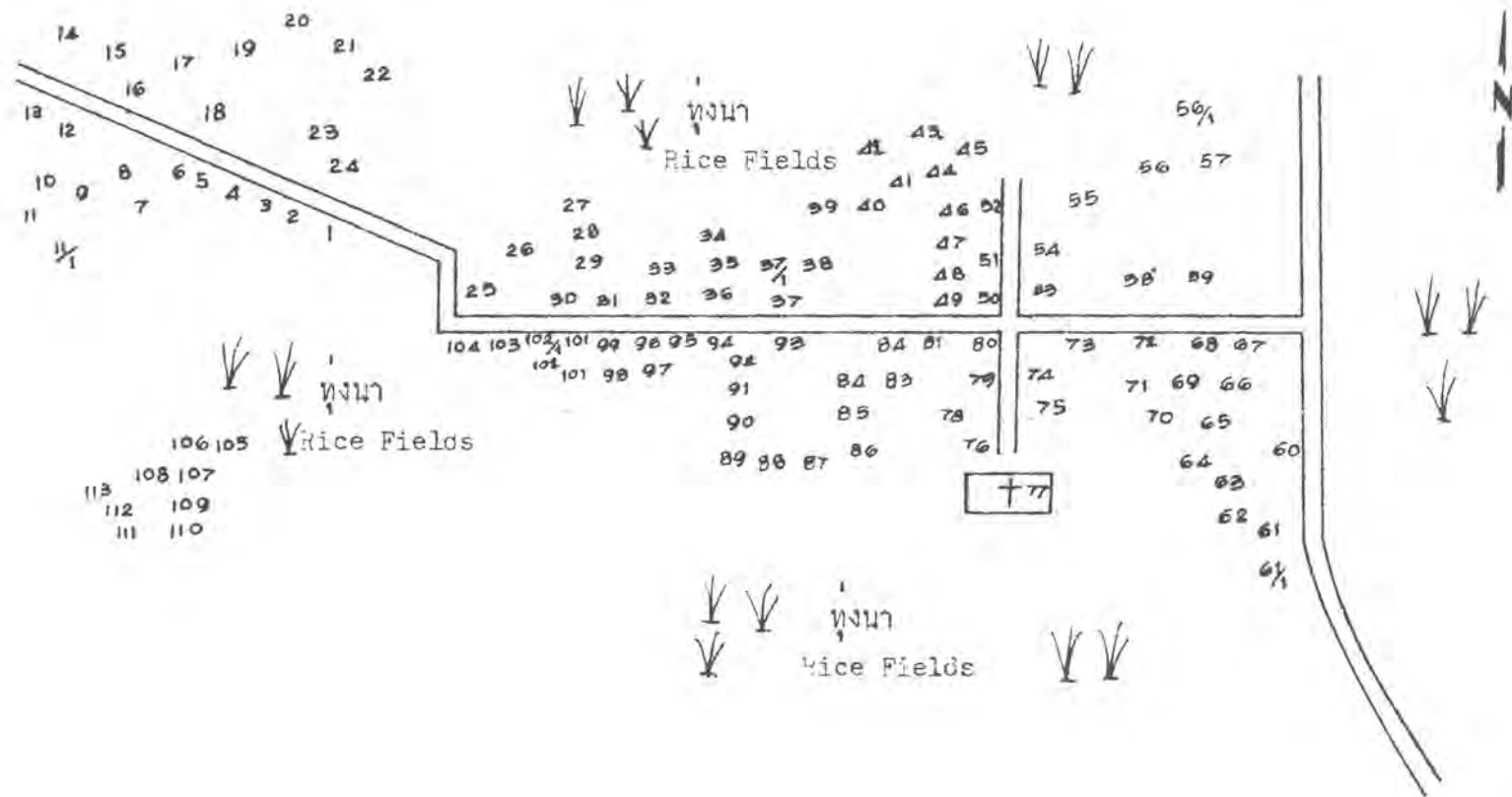
รหัส Code	ตำบล Tambon	หมู่ Muban Number	หมู่บ้าน Muban (Village)	จำนวน หลังคาเรือน No. of Households	จำนวนประชากร Population
04	ดงหลวง Dong Luang	1	โพนแดง Phon Daeng	106	694
		2	เหล่าเปือก Lao Piak	98	596
		3	ดงหลวง Dong Luang	231	1168
		4	หนองพุ่ม Nong Mu	40	285
		5	นาหลัก Na Lak	58	382
		6	ดงคิ้ว Dong Tiu	54	331
		7	ก้านเหลือง Kan Luang	187	1236
		8	นาโศก Na Sok	87	538
		9	หนองแคน Nong Khaen	93	550
		10	โพนไฮ Phon Hai	29	185
		11	ฝั่งแดง Fang Daeng	67	452
		12	หนองคลอง Nong Klong	44	285
			รวม Total	1094	6702



ตำบลคองหลวง อ.นาแก จ.นครพนม
Tambon Dong Luang, Amphoe Na Kae
Changwat Nakhon Phanom

จำนวนหมู่บ้าน	No. of Muban	12
จำนวนหลังคาเรือน	No. of Households	1094
จำนวนประชากร	Population	6702
วันที่ 11 - 31 สิงหาคม 2509		
August 11-12, 1966		
ผู้ทำ	ประสพ คำขวัญ	

Drawn by : Prasop Khamchompui



หมู่บ้าน 1 บ้านโพ้นแดง ต.คงขลวง อ.นาแก จ.นครพนม
 Muban No. 1 Ban Phon Daeng, Tambon Song Luang
 Amphoe Na Kae, Changwat Nakhon Phanom

จำนวนหลังคาเรือน No. of Households 106

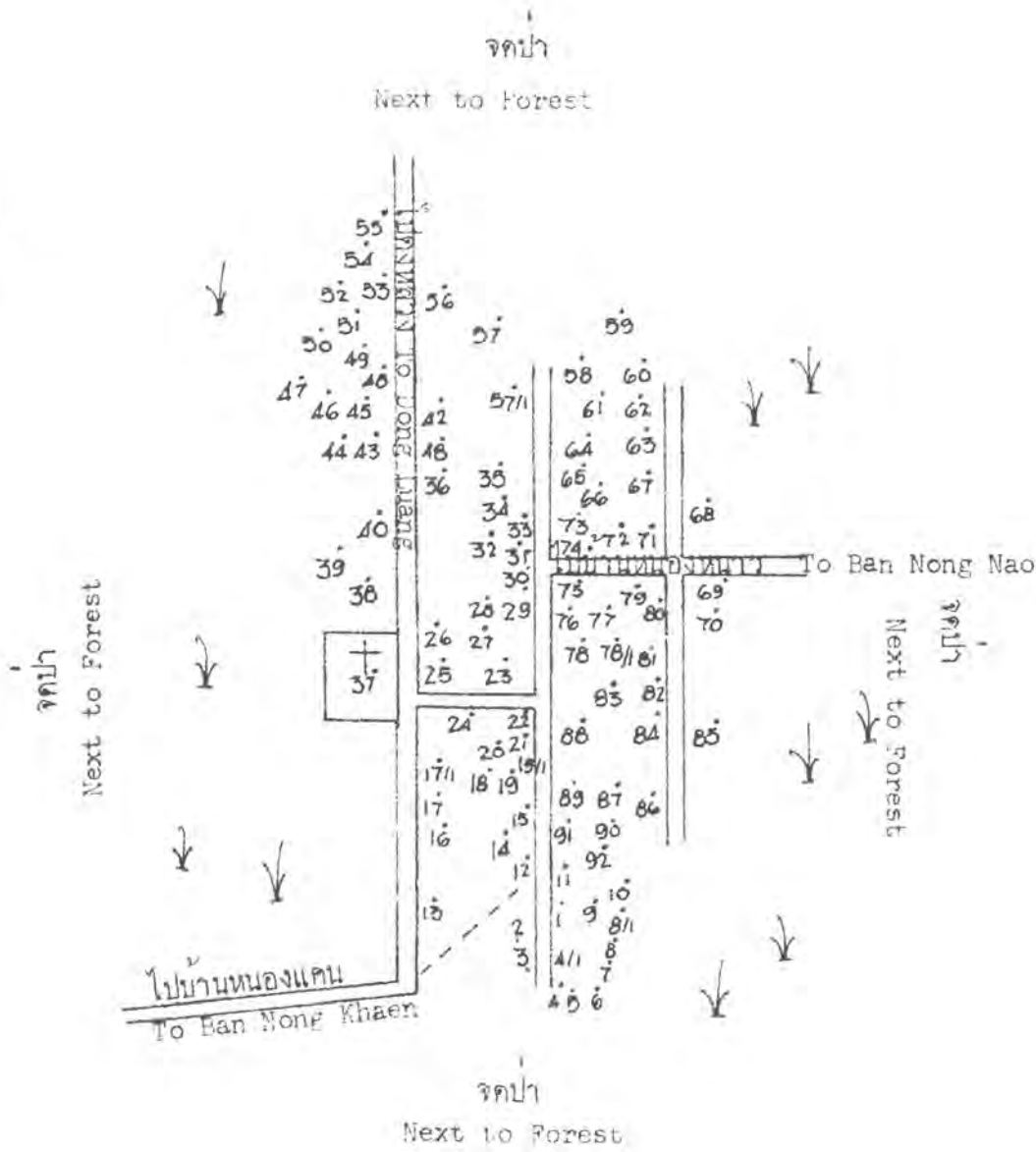
จำนวนประชากร Population 694

วันที่ 1 กันยายน 2509

September 1, 1966

ผู้ทำ ประสพ คำชมภู

Drawn by : Prasop Khamchomphu



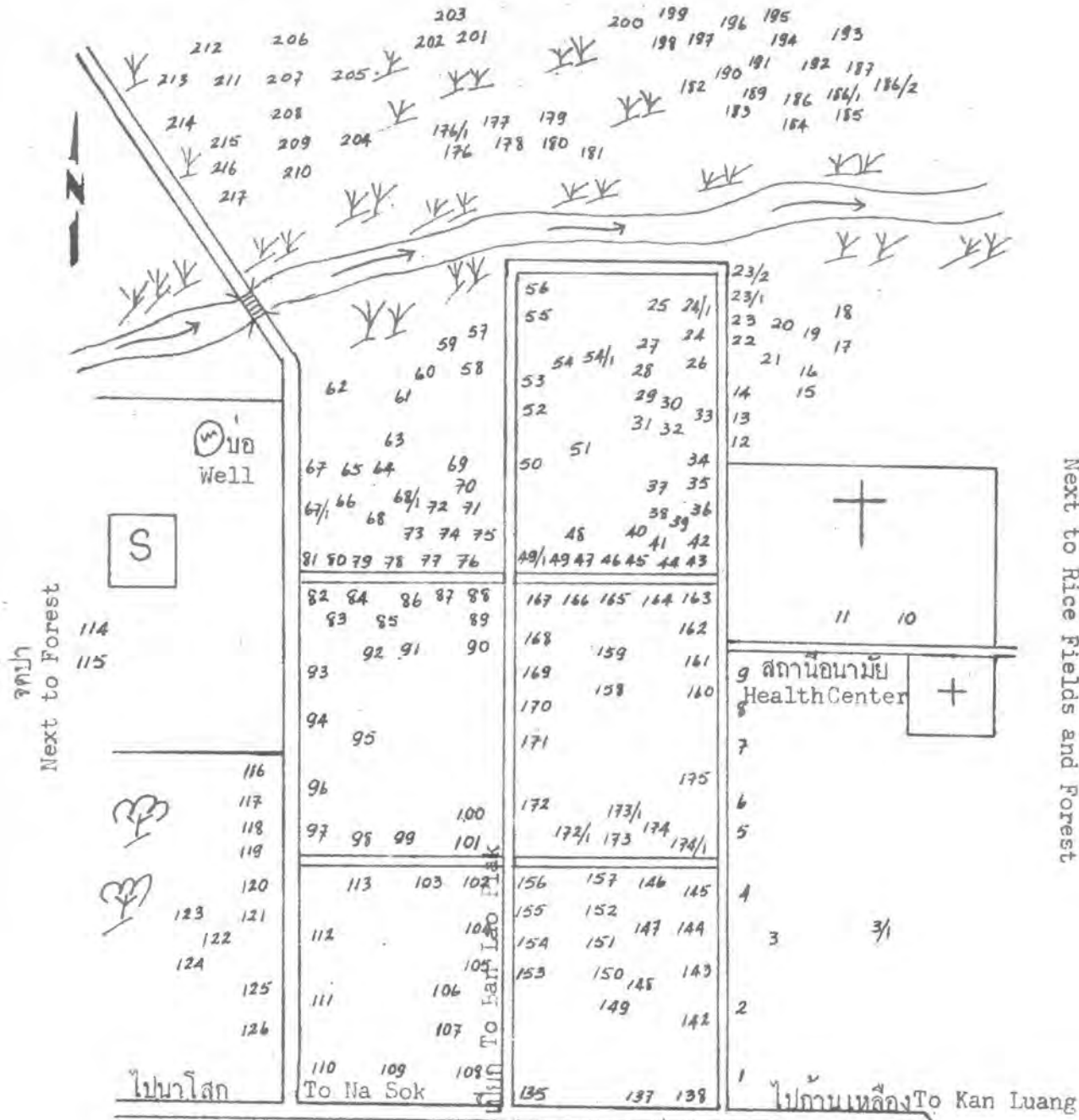
หมู่ 2 บ้านเหล่าเปี้ยก อ.คงหลวง อ.นาแก จ.นครพนม
 Muban No. 2 Ban Lao Piek, Tambon Dong Luang

Amphoe Na Kae, Changwat Nakhon Phanom
 จำนวนหลังคาเรือน No. of Households 98
 จำนวนประชากร Population 596

วันที่ 21 สิงหาคม 2509
 August 21, 1966

ผู้ทำ ประสพ คำชมภู
 Drawn by : Prasop Phamchomphu

จุดทุ่งนาและป่า
Next to Rice Fields and Forest



หมู่ 3 บ้านคองหลวง ต.คองหลวง
Muban No.3 Ban Dong Luang,
Tambon Dong Luang,
อ.นาแก จ.นครพนม
Amphoe Na Kae, Next to Forest
Changwat Nakhon Phanom
จำนวนหลังคาเรือน 231
No. of Households
จำนวนประชากร 1168
Population

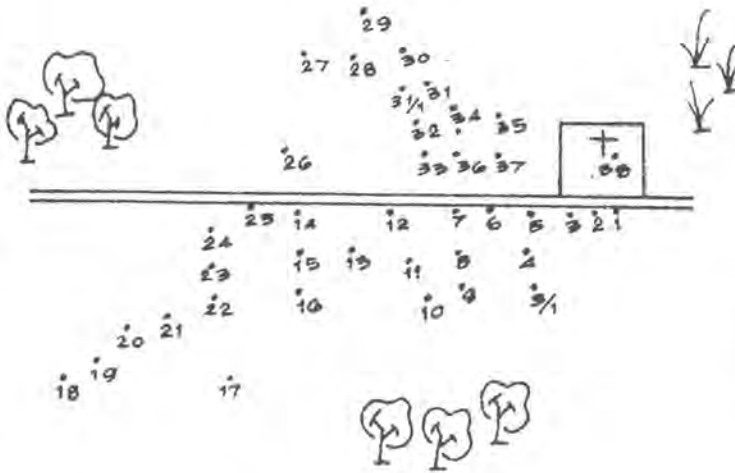
วันที่ 29-31 สิงหาคม 2509
August 29-31, 1966
ผู้ทำ ประสพ คำชมภู
Drawn by: Prasop Khamchomphu

จุดป่าและภูเขา


Next to Forest and Mountain



จุดภูเขาและป่า
Next to Mountain and Forest



จุดทุ่งนาและป่า
Next to Rice Fields and Forest



จุดป่าและภูเขา

Next to Forest and Mountain

หมู่ 4 บ้านหนองหมู ต.คงหลวง อ.นาแก จ.นครพนม

Muban No. 4 Pan Fong Mu, Tambon Dong Luang

Amphoe Na Kae, Changwat Nakhon Phanom

จำนวนหลังคาเรือน No. of Households 40

จำนวนประชากร Population 285

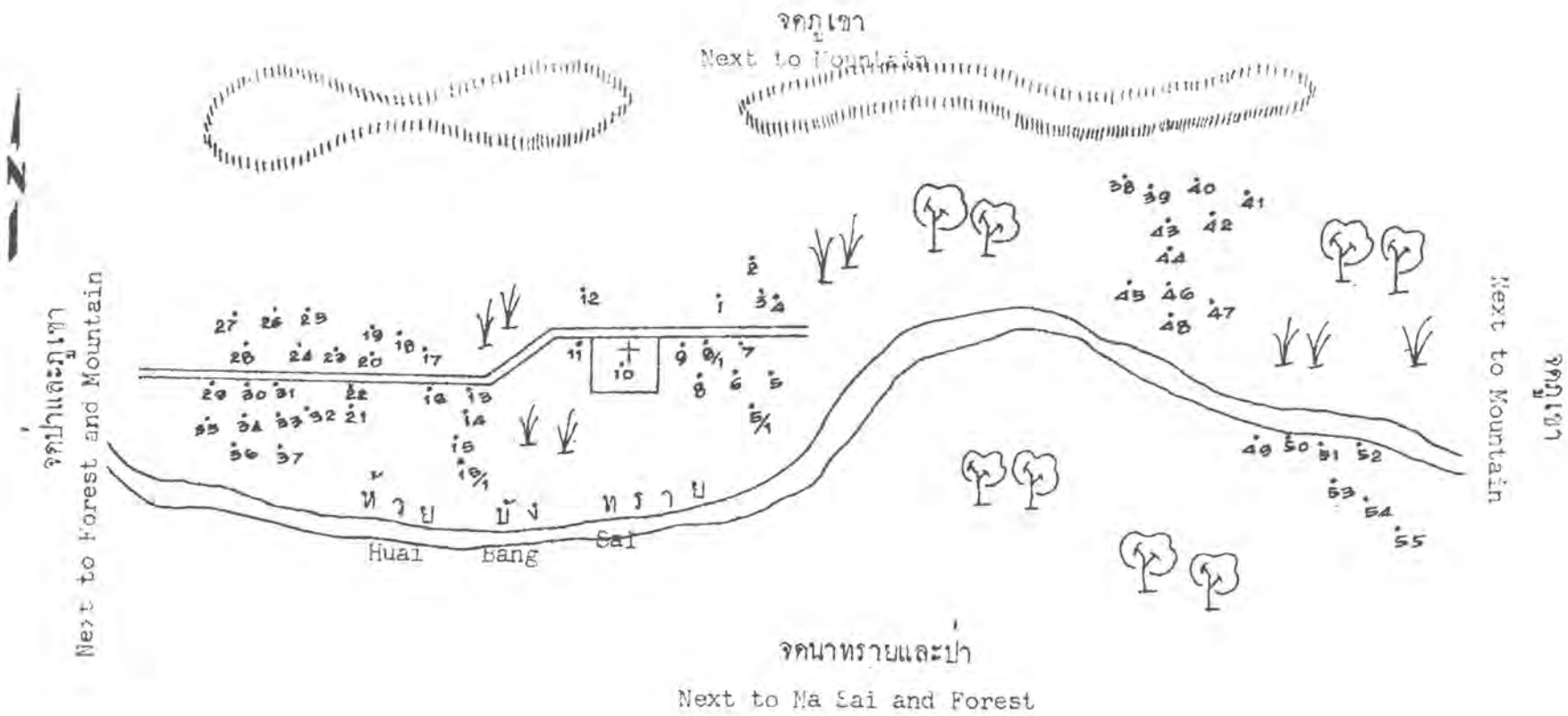
วันที่ 14 สิงหาคม 2509

August 14, 1966

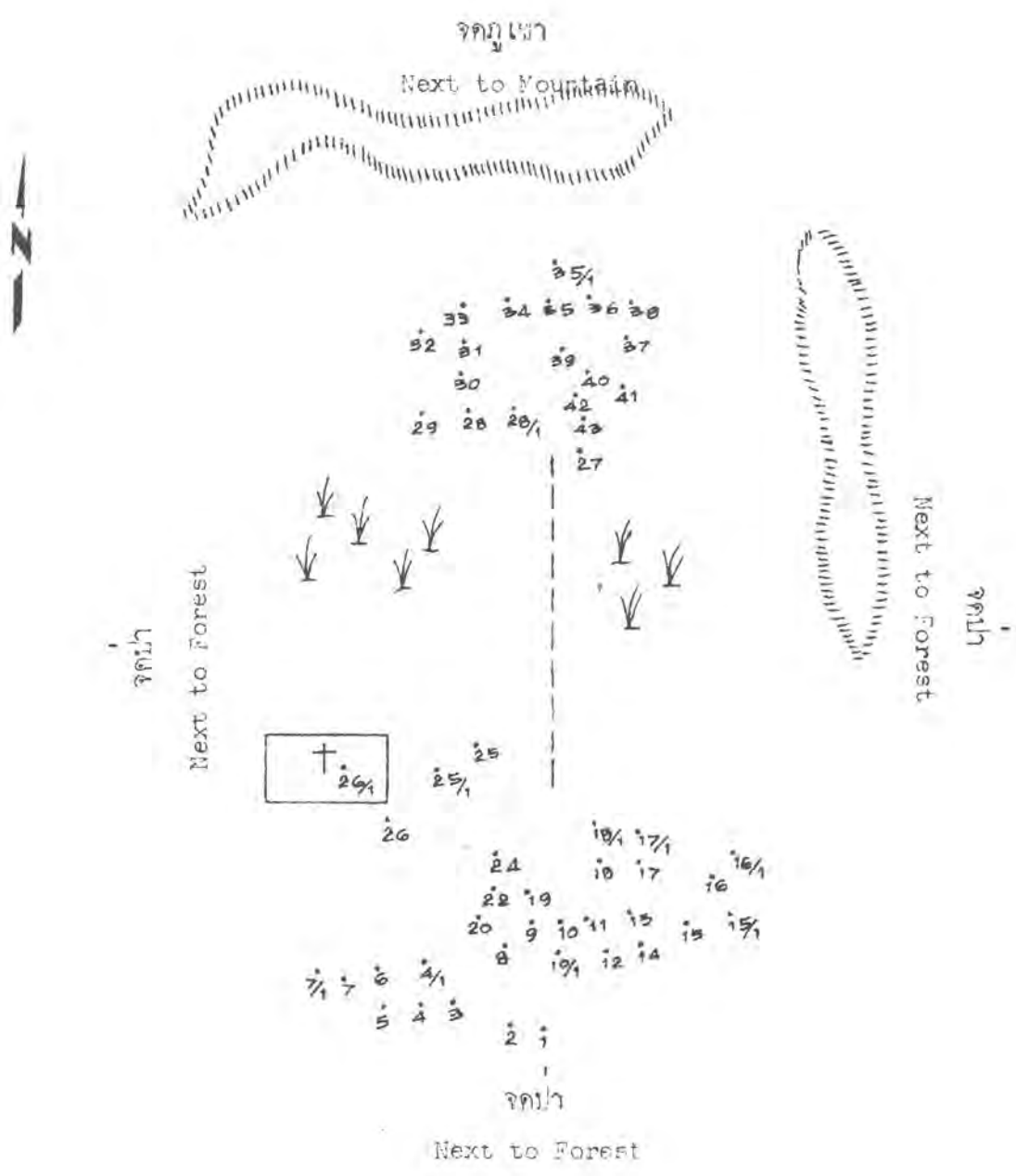
ผู้ทำ ประสพ คำชมภู

Drawn by : Prasop Khamchonphu

05-04-04



หมู่ 5 บ้านนาหลัก ต.คงหลวง อ.นาแก จ.นครพนม
 Muban No. 5 Ban Na Lak, Tambon Dong Luang
 Amphoe Na Kae, Changwat Nakhon Phanom
 จำนวนหลังคาเรือน No. of Households 58
 จำนวนประชากร Population 382
 วันที่ 15 สิงหาคม 2509
 August 15, 1966
 ผู้ทำ ประสพ คำชมภู
 Drawn by : Prasop Khamchomphu



หมู่ ๕ บ้านคงคิ้ว ต.คงหลวง อ.นาแก จ.นครพนม
 Mu'an No. 6 Ban Long Tiu, Tambon Dong Luang

Amphoe Na Kae, Changwat Nakhon Phanom

จำนวนหลังคาเรือน No. of Households 54

จำนวนประชากร Population 331

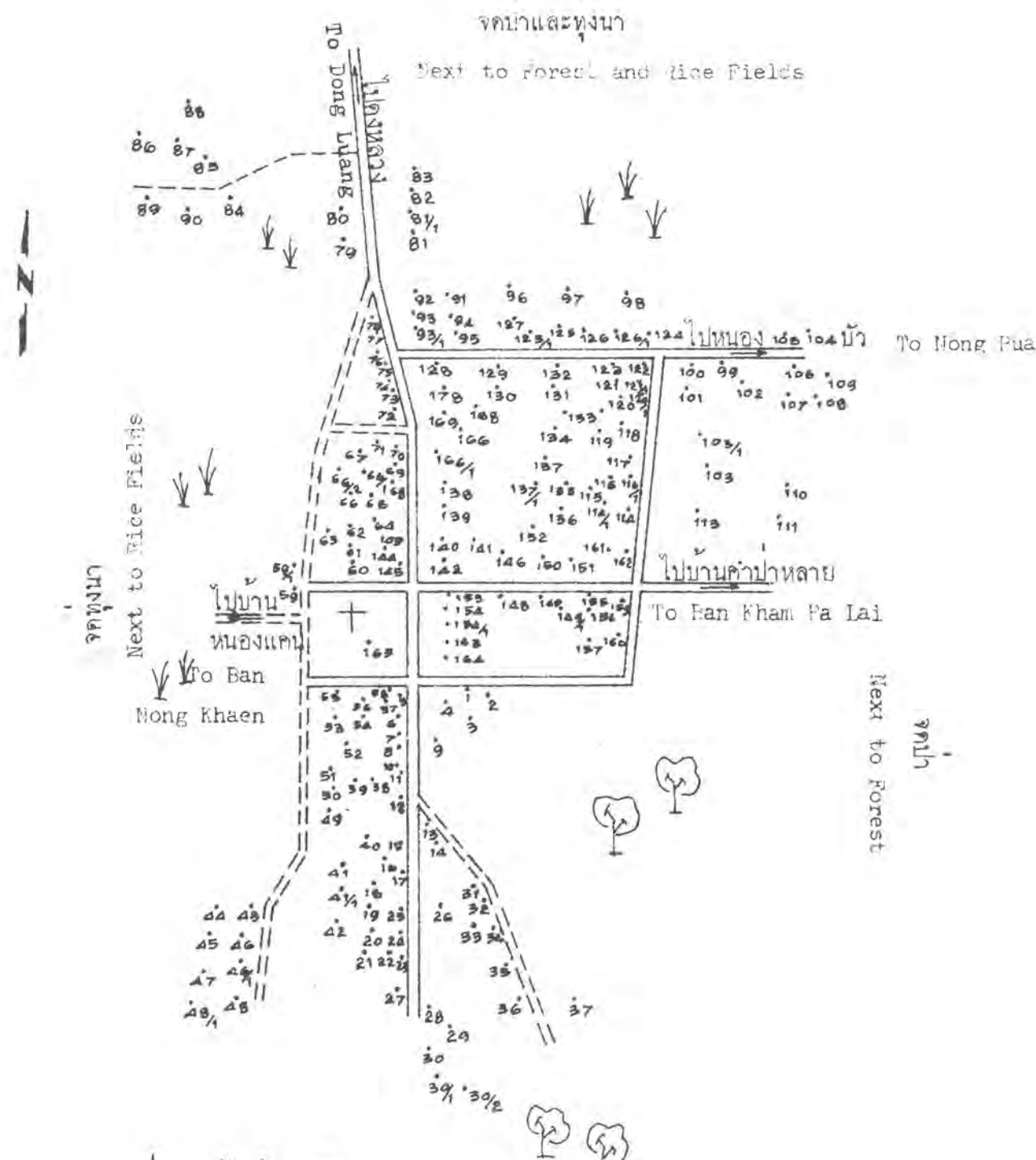
วันที่ 13 สิงหาคม 2509

August 13, 1966

บุษย์ ประจักษ์ คำชมภู

Drawn by : Prasop Khamchomphu

05-04-06

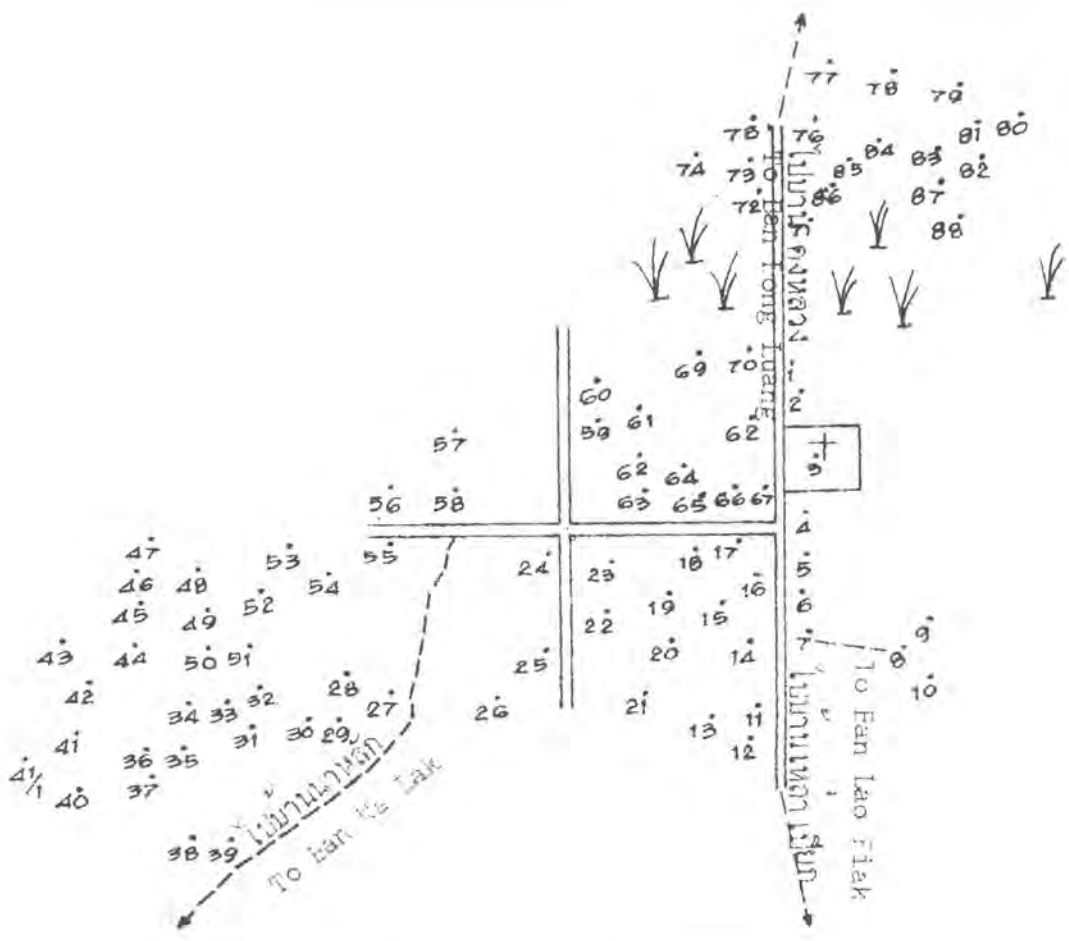
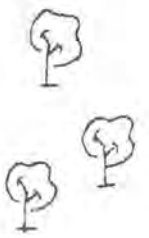


หมู่ 7 บ้านถนนเหล็ก
 Muban No. 7 Ban Ban Luang
 ต.คางหลวง อ.นาแก
 Tambon Dong Luang, Amroth Ma Kae
 จ.นครพนม
 Changwat Nakhon Phanom
 จำนวนหลังคาเรือน No. of Households
 จำนวนประชากร Population
 วันที่ 18 - 19 สิงหาคม 2509
 August 18-19, 1960

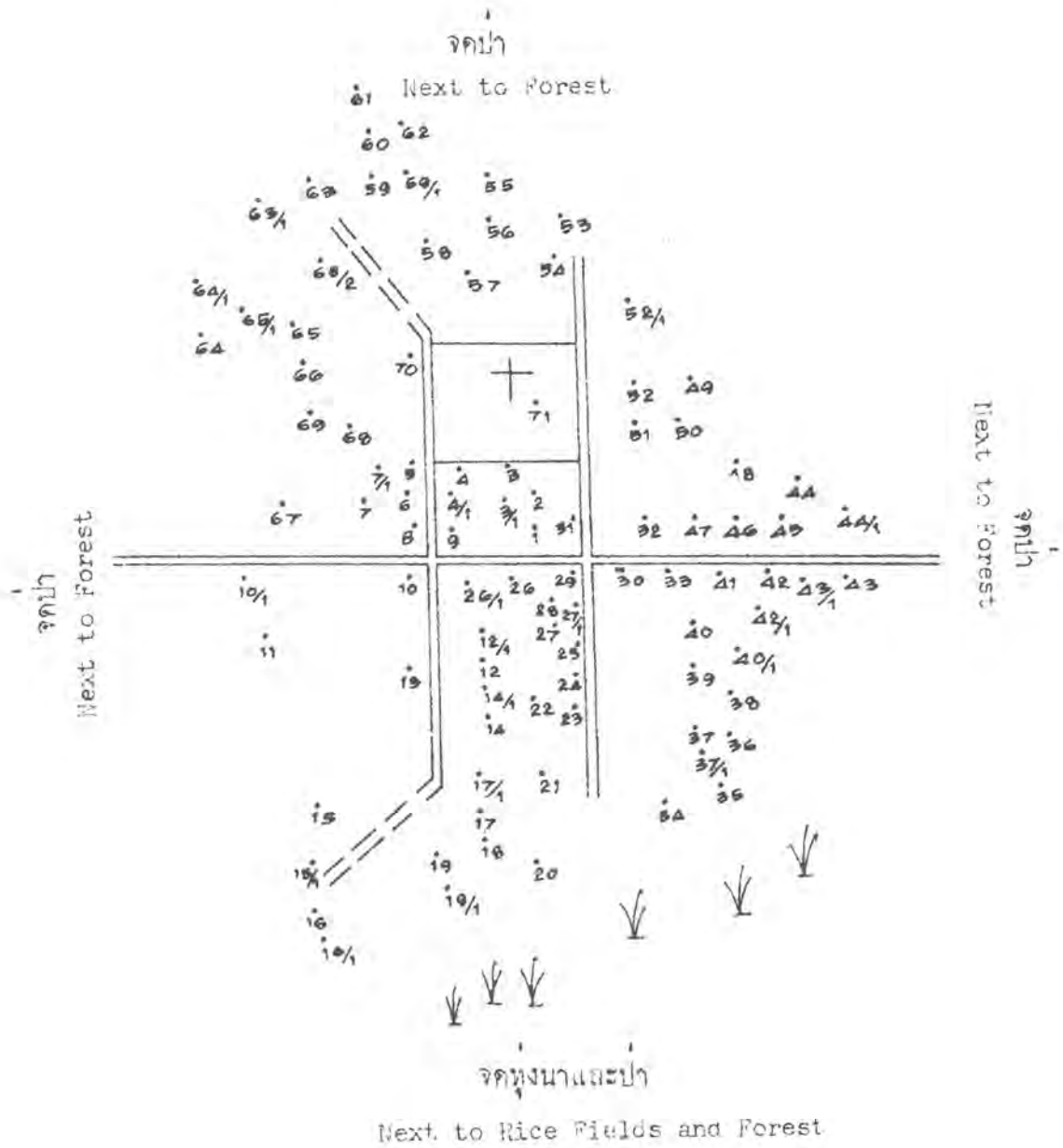
จดหมายเหตุ
 Next to Forest

187
 1236

ผู้ทำ ประสพ คำชมภู
 Drawn by : Prasop Khamchomphu
 05-04-07



หมู่ 8 บ้านนาโสก ต.คงหลวง อ.นาแก จ.นครพนม
 Muban No. 8 Ban Na Sok, Tambon Kong Luang
 Amphoe Na Kae, Phangwat Nakhon Phanom
 จำนวนหลังคาเรือน No. of Households 87
 จำนวนประชากร Population 538
 วันที่ 24 สิงหาคม 2509
 August 24, 1966
 ผู้ทำ ประสพ คำชมภู
 Drawn by : Prasop Chamchongphu



หมู่ 9 บ้านหนองแคน ต.คองหลวง อ.นาแก จ.นครพนม
 Muatn No. 9 Ban Nong Khaen, Tambon Long Luang
 Amphoe Na Kae, Changwat Nakhon Phanom

จำนวนหลังคาเรือน No. of Households 93

จำนวนประชากร Population 550

วันที่ 17 - 18 สิงหาคม 2509

August 17-18, 1966

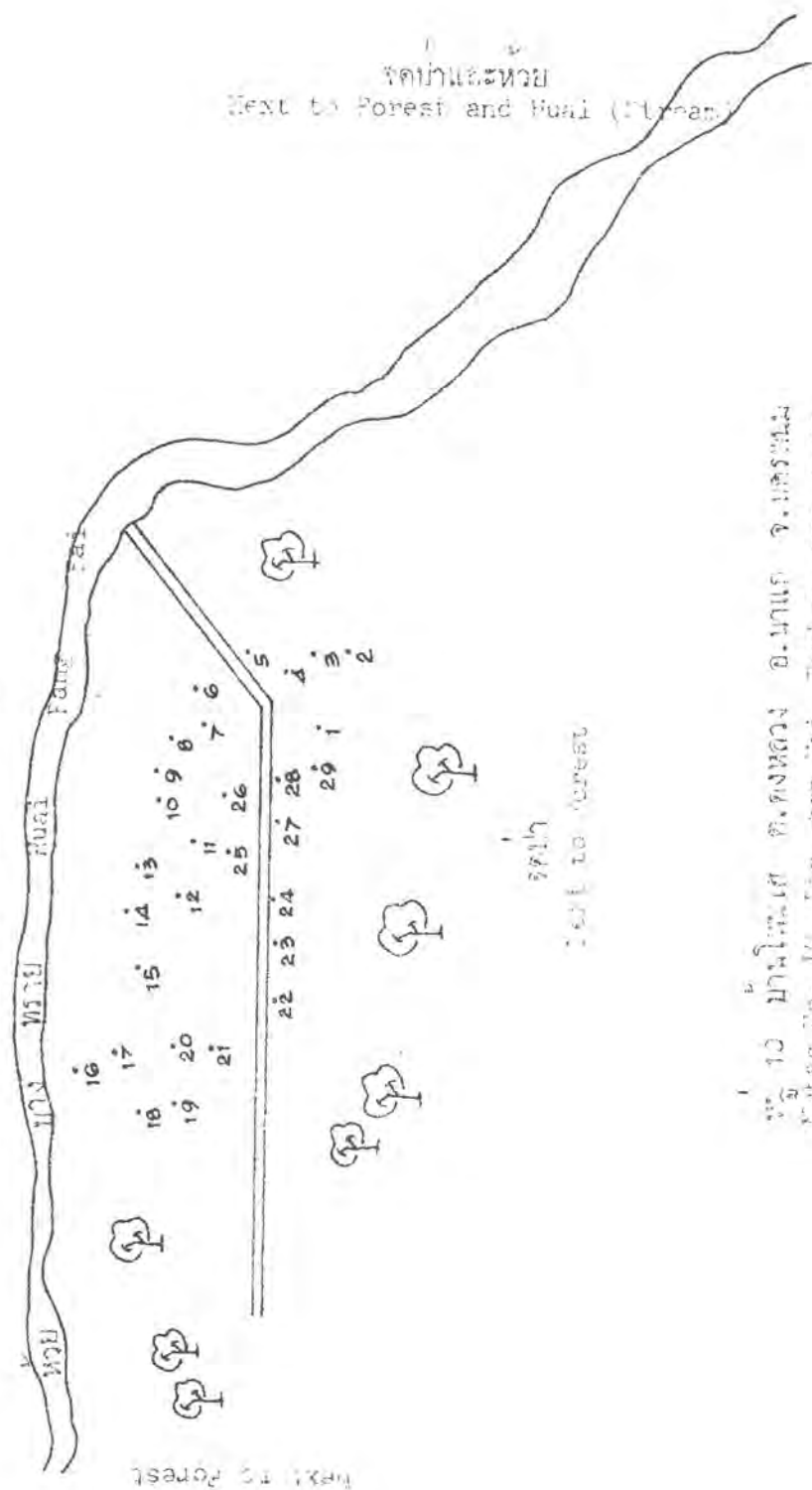
ผู้ทำ ประสพ คำชมภู

Drawn by : Prasop Khamchomphu



จุดตรวจน้ำทะเล

Next to Muai near Sai



Next to Forest

น้ำจืด

จุดตรวจน้ำทะเล

Next to Forest and Muai (Stream)

น้ำจืด

Next to Forest

วันที่ 10 มีนาคม 2509
 วัตถุประสงค์: ศึกษาสภาพดิน น้ำ และอากาศ
 ในบริเวณที่ทำการเกษตรกรรม
 ในตำบลบ้านไร่ อำเภอบางบาล จังหวัดพระนครศรีอยุธยา
 จำนวนพื้นที่การวิจัย: 10 ไร่
 จำนวนประชากร: 185

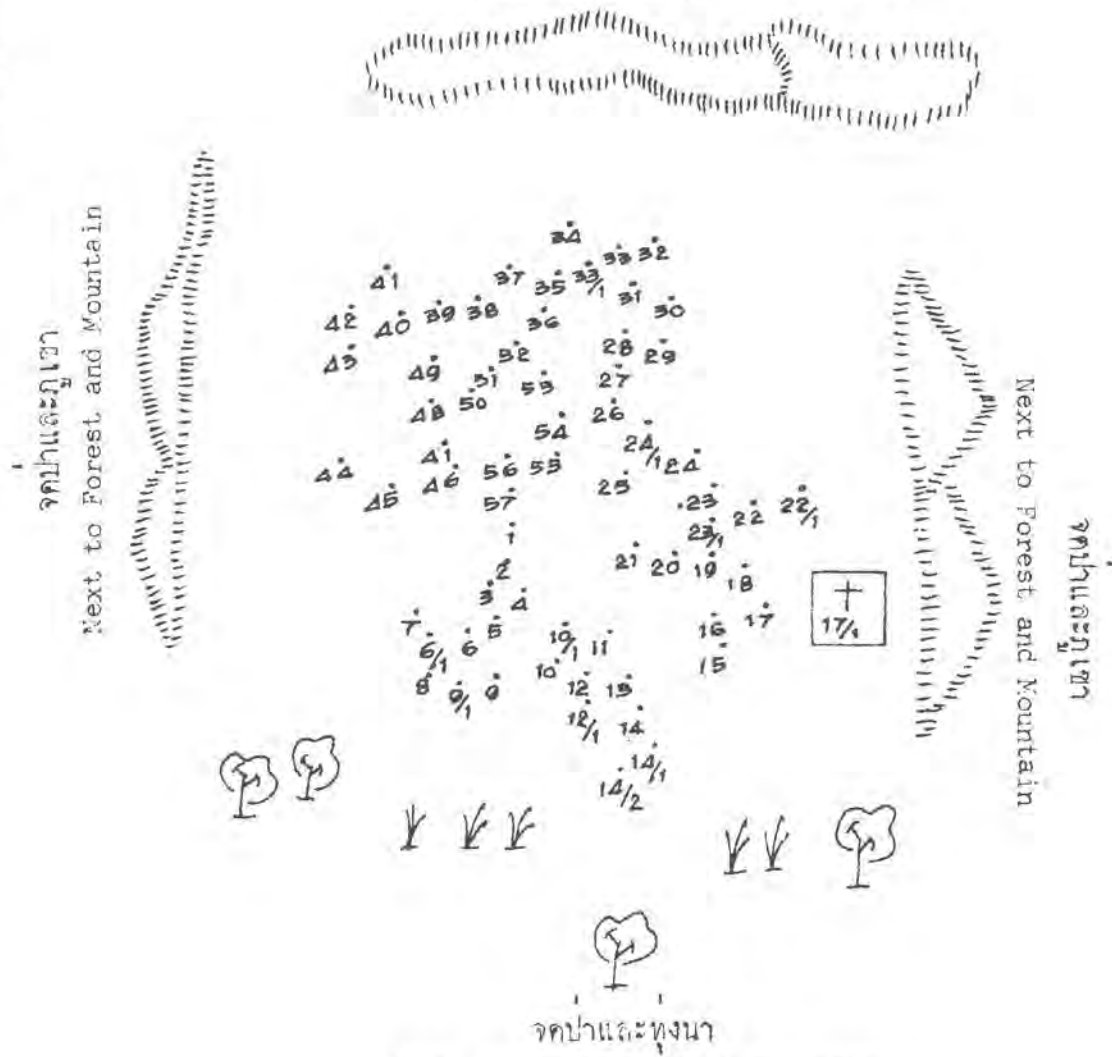
วันที่ 16 สิงหาคม 2509

August 16, 1954

ผู้ทำ: ประจักษ์ คุ้มบุญ

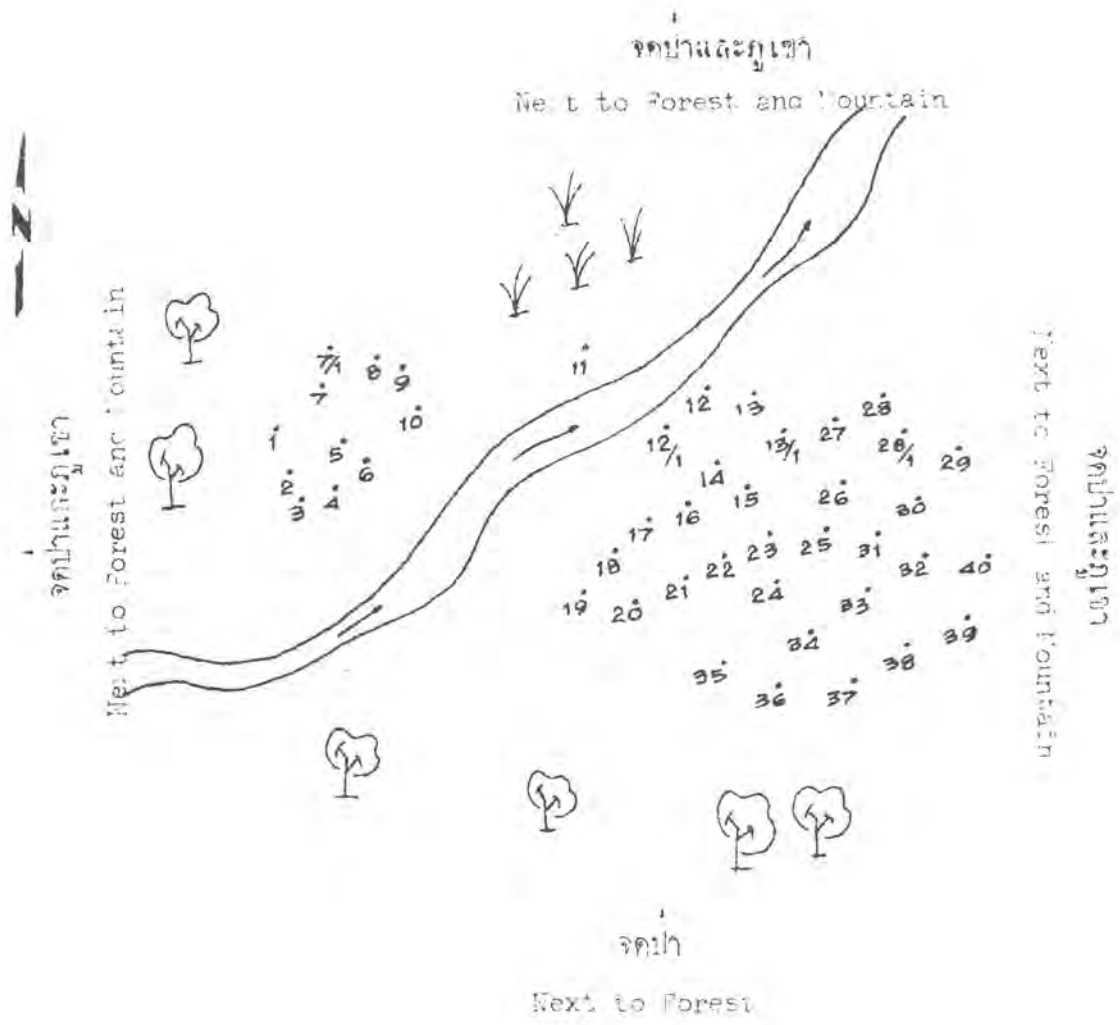
ตรวจโดย: ประจักษ์ คุ้มบุญ

จคป่าและภูเขา
Next to Forest and Mountain



จคป่าและทุ่งนา
Next to Forest and Rice Fields

หมู่ 11 บ้านดั่งแดง ต.คงทอง อ.นาแก จ.นครพนม
 Muban No. 11 Ban Fang Daeng, Tambon Dong Luang
 Amphoe Na Kae, Changwat Nakhon Phanom
 จำนวนหลังคาเรือน No. of Households 67
 จำนวนประชากร Population 452
 วันที่ 12 สิงหาคม 2509
 August 12, 1966
 ผู้ทำ ประสพ คำชมภู
 Drawn by : Prasop Khamchomphu



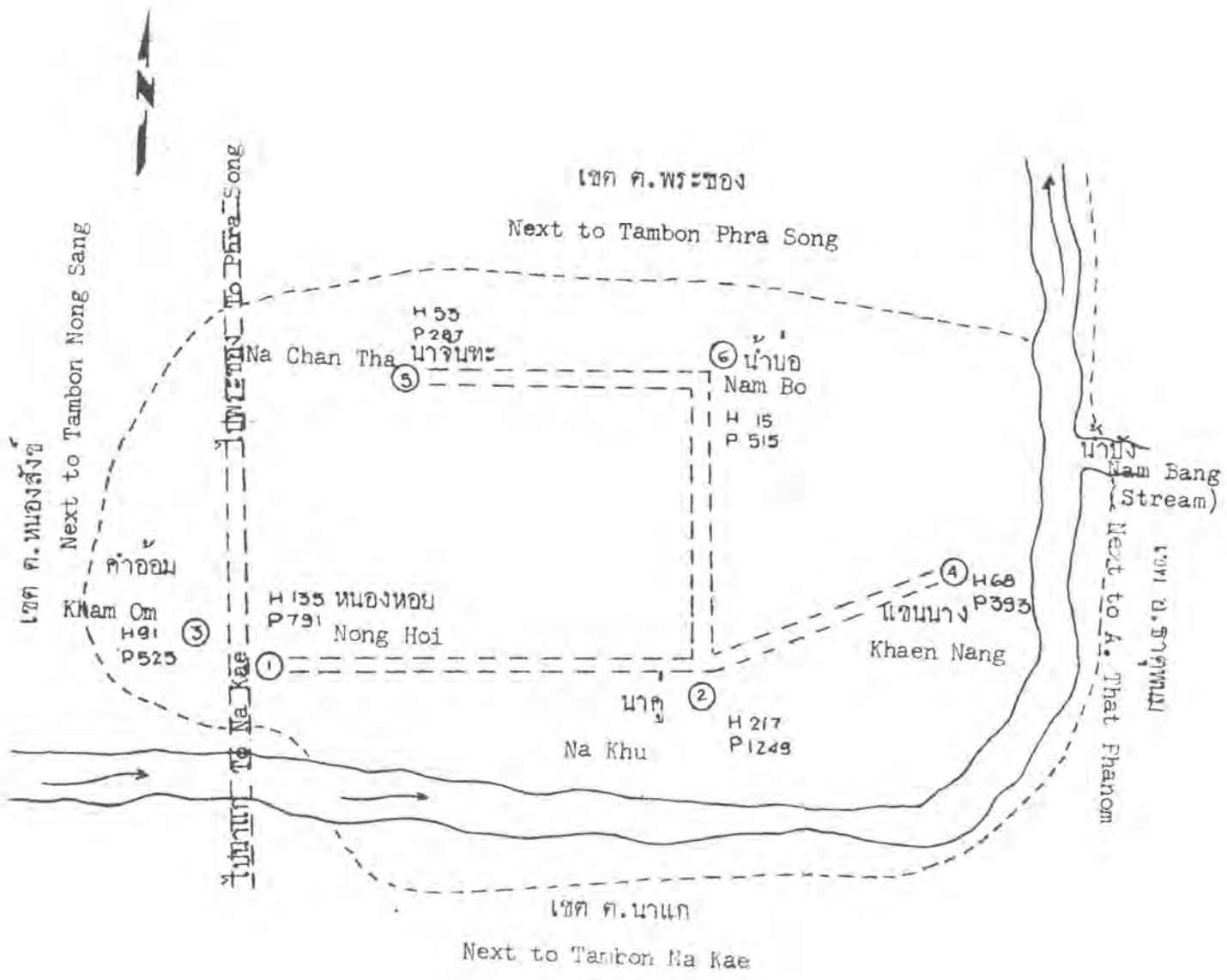
หมู่ 12 บ้านหนองคลอง อ.คงยาง จ.นครพนม
 Kutan No. 12 Ban Nong Hong, Tamon, Ong Phan
 Amphoe Na Lee, Thanawat Marhom, Phanom
 จำนวนหลังคาเรือน No. of Households 44
 จำนวนประชากร population 285
 วันที่ 11 สิงหาคม 2509
 August 11, 1966
 ผู้ทำ ประจักษ์ คำต๋าม
 Drawn by : Prasop Phanchomphu

จำนวนหลังคาเรือน ประชากรของตำบลนาคู
อำเภอนาแก จังหวัดนครพนม

Number of Households and Population in Tambon Na Khu

Amphoe Na Kae, Changwat Nakhon Phanom

รหัส Code	ตำบล Tambon	หมู่ Muban Number	หมู่บ้าน Muban (Village)	จำนวน หลังคาเรือน No. of Households	จำนวนประชากร Population
05	นาคู Na Khu	1	หนองหอย Nong Hoi	135	791
		2	นาคู Na Khu	217	1249
		3	คำอ้อม Kham Om	91	525
		4	เขื่อนนาง Khaen Nang	68	393
		5	นาจันทะ Na Chan Tha	53	287
		6	น้ำขมิ้น Nam Bo	95	515
			รวม Total	659	3760

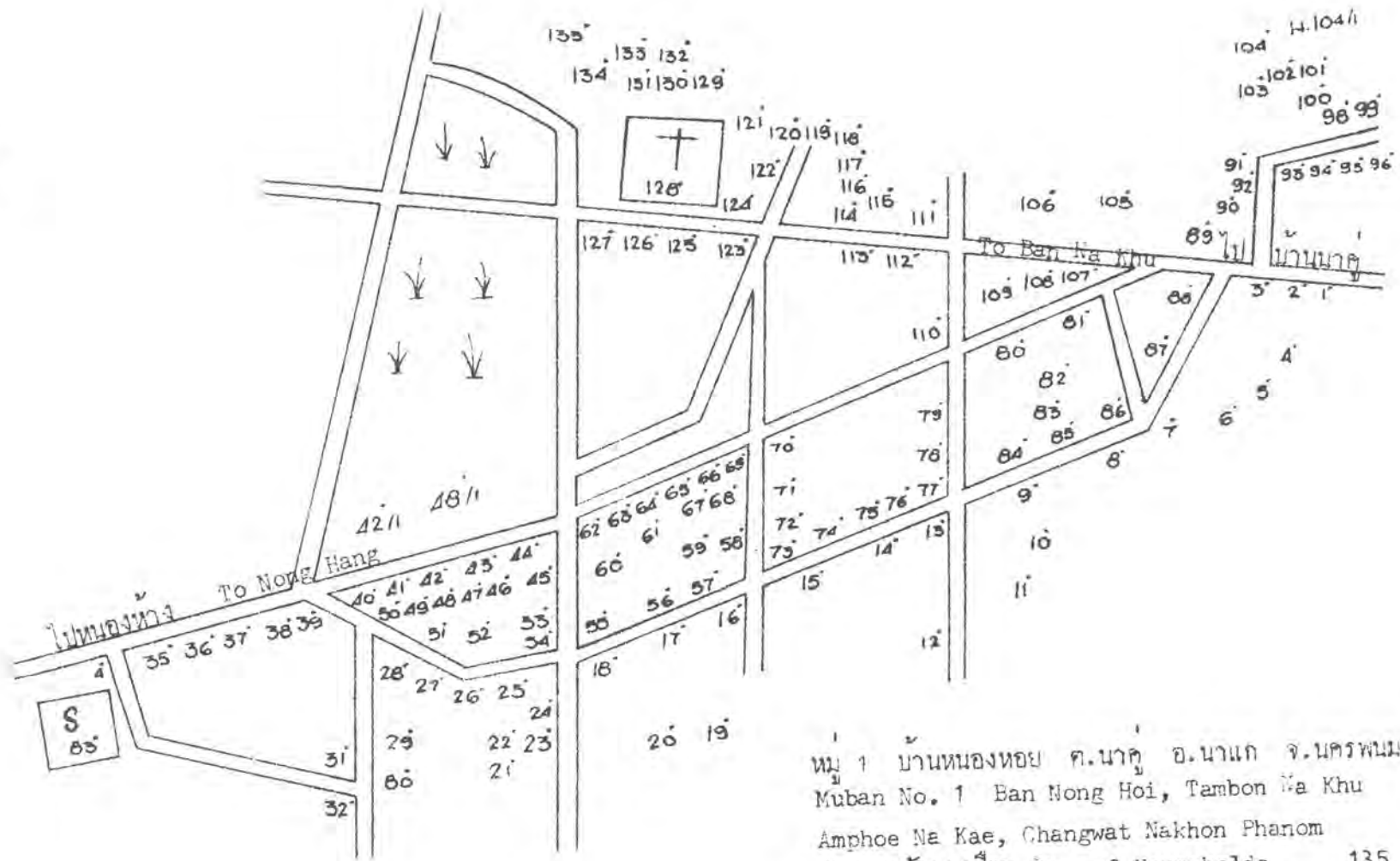


ตำบลนาคู อ.นาแก จ.นครพนม
 Tambon Na Khu, Amphoe Na Kae,
 Changwat Nakhon Phanom

จำนวนหมู่บ้าน	No. of Muban	6
จำนวนหลังคาเรือน	No. of Households	659
จำนวนประชากร	Population	3760
วันที่	16 - 24 พฤศจิกายน	2509

November 16-24, 1966
 ผู้ทำ ผู้ใส่ บุครคังวงศ์

Drawn by : Susai Butdiwong



หมู่ 1 บ้านหนองหอย ต.นาคู อ.นาแก จ.นครพนม
 Muban No. 1 Ban Mong Hoi, Tambon Na Khu

Amphoe Na Kae, Changwat Nakhon Phanom

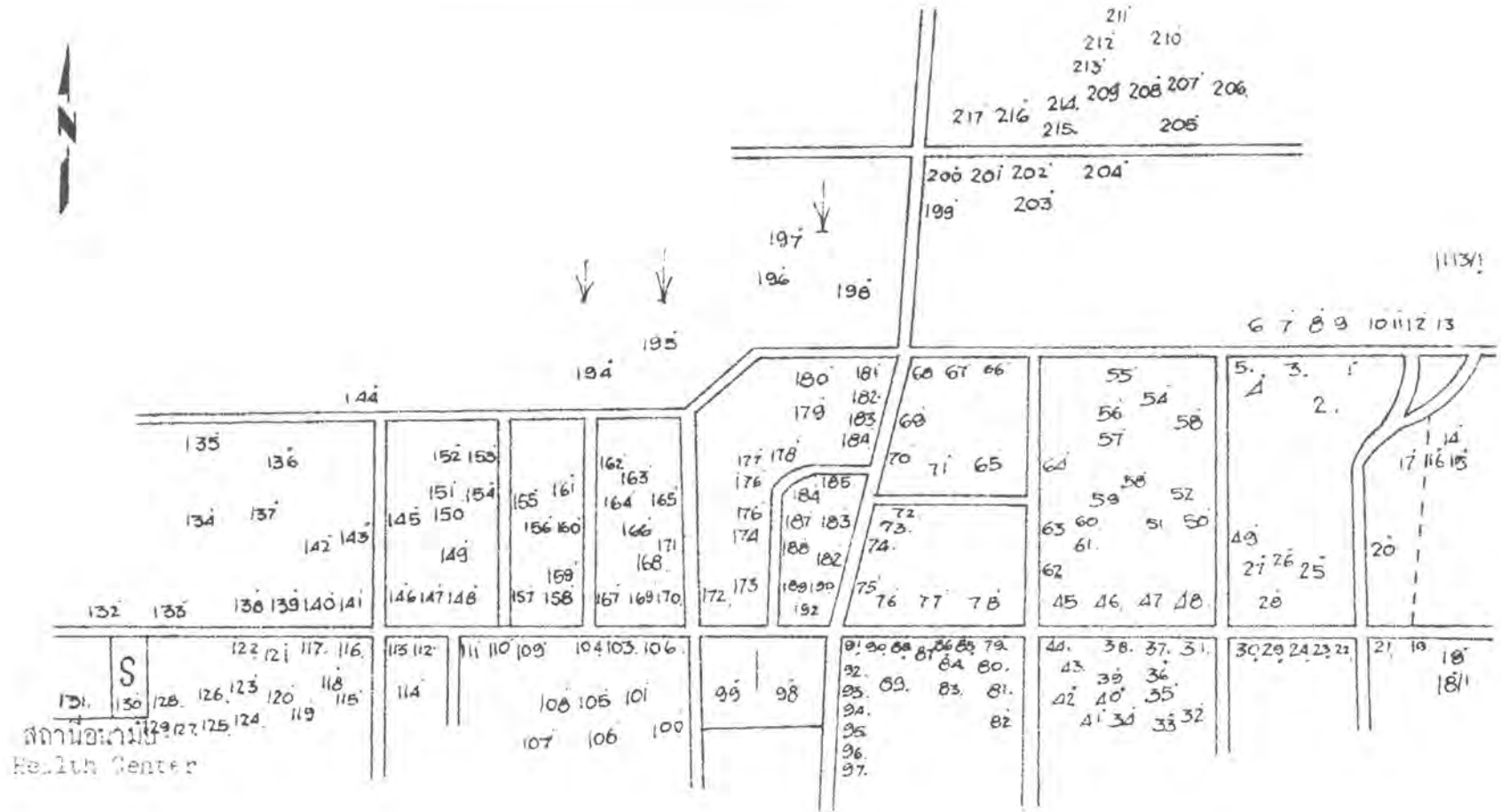
จำนวนหลังคาเรือน No. of Households 135

จำนวนประชากร Population 791

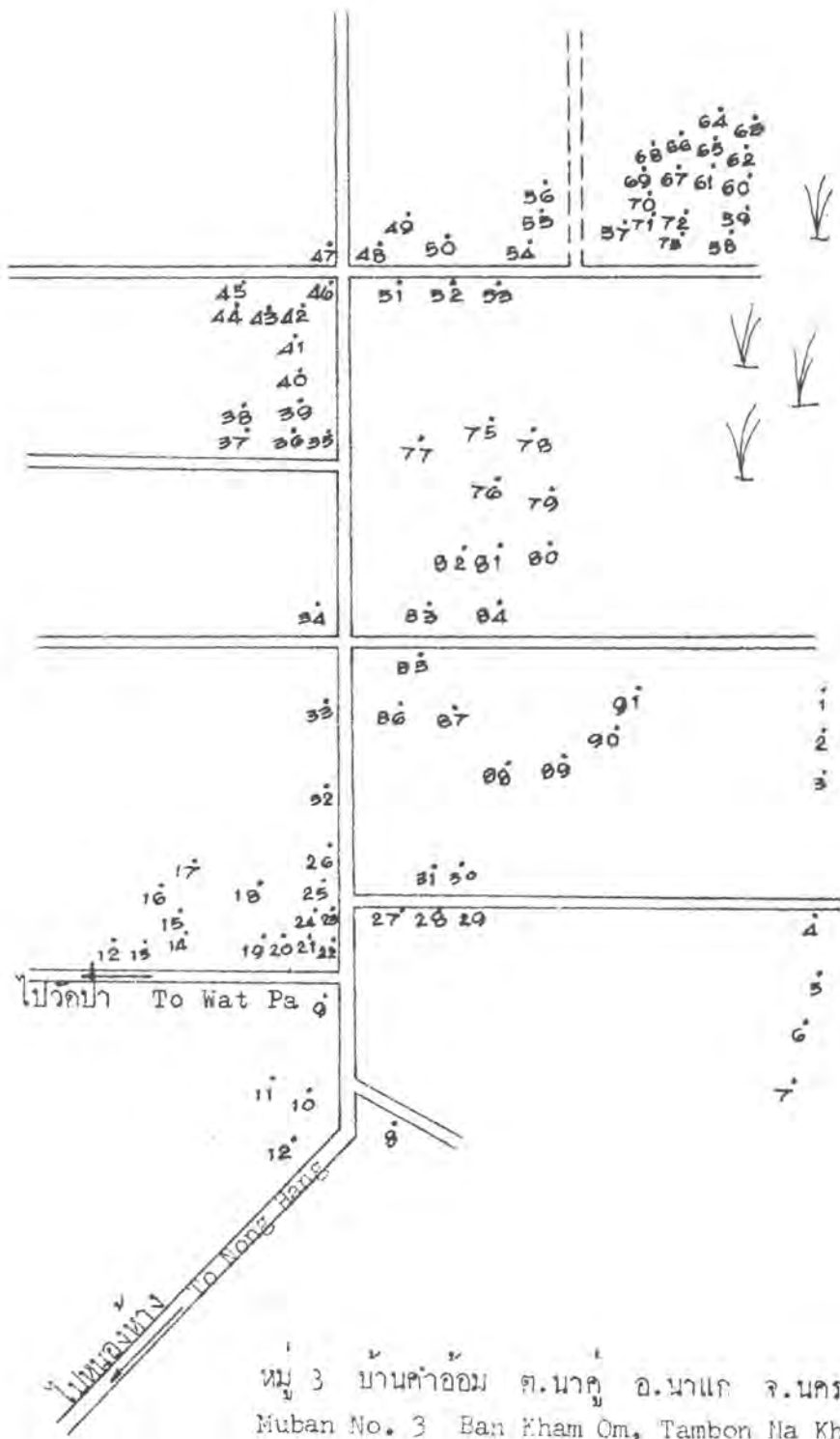
วันที่ 16 พฤศจิกายน 2509 November 16, 1966

ผู้ทำ สู่ใส บุตรคิงค

Drawn by : Susai Butdiwong



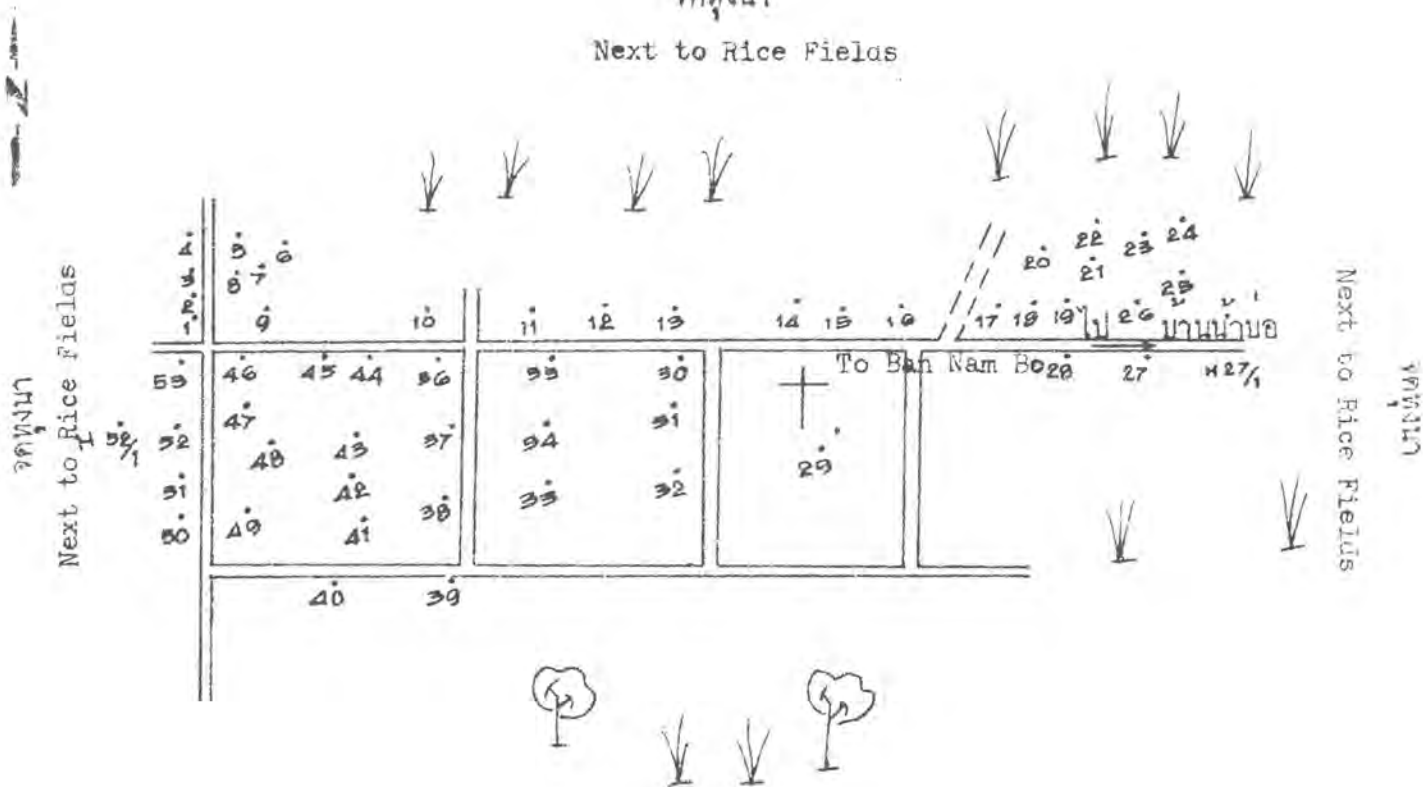
หมู่ 2 บ้านนาคู่ ต.นาคู่ อ.นาแก จ.นครพนม
 uban No. 2 Ban Na Phu, Tanton Na Phu
 Amphoe Na Kae, Changwat Nakhon Phanom
 จำนวนหลังคาเรือน No. of Households 217
 จำนวนประชากร Population 1249
 วันที่ 17 พฤศจิกายน 2509
 November 17, 1966
 ผู้ทำ ผู้.ส. บุตรคิ่งส์
 Drawn by : Susai Puthiwon,



หมู่ 3 บ้านคำอ้อม ต.นาคู อ.นาแก จ.นครพนม
 Muban No. 3 Ban Kham Om, Tambon Na Khu
 Amphoe Na Kae, Changwat Nakhon Phanom
 จำนวนหลังคาเรือน No. of Households 91
 จำนวนประชากร Population 525
 วันที่ 21 - 22 พฤศจิกายน 2509
 November 21-22, 1966
 ผู้ทำ สุใส บุตรกิ่งวงศ์
 Drawn by : Susai Butdiwong

05-05-03

จตุรพักตรพิมาน
Next to Rice Fields



จตุรพักตรพิมาน
Next to Rice Fields

หมู่ 5 บ้านนาจันทะ ต.นาขุ อ.นาแก จ.นครพนม
Muban No. 5 Ban Na Chan Tha, Tamton Na Phu

Amphoe Na Kae, Changwat Nakhon Phanom
จำนวนหลังคาเรือน No. of Households 53

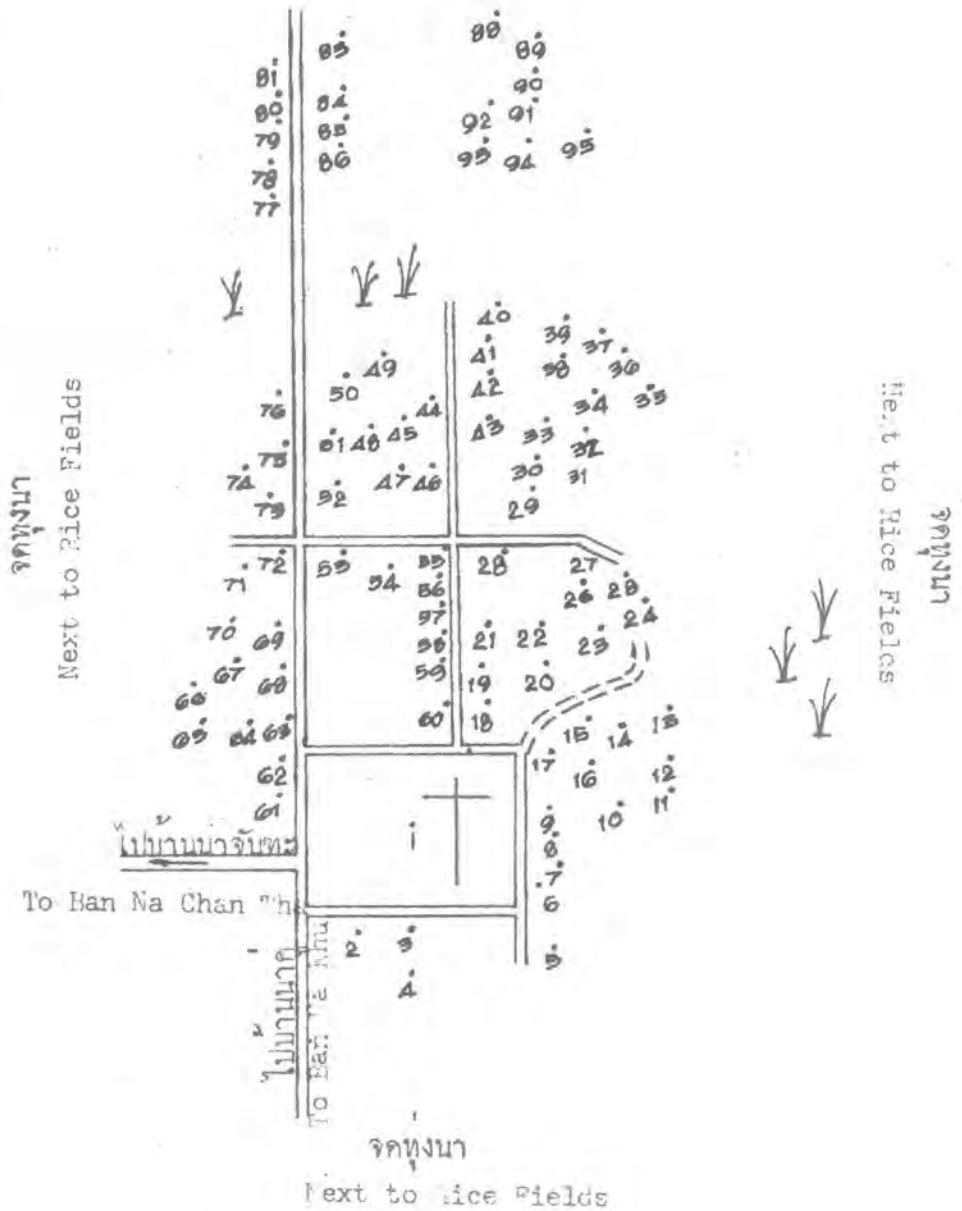
จำนวนประชากร Population 287

วันที่ 24 พฤศจิกายน 2509
November 24, 1966

ผู้ทำ ประสพ คำชมภู
Drawn by : Prasop Khamchomphu

จกตุงนา

Next to Rice Fields



หมู่ 6 บ้านน้ำบ่อ ต.นาขุ อ.นาแก จ.นครพนม
Muban No. 6 Ban Nam Bo, Tambon Na Khu

Amphoe Na Kae, Changwat Nakhon Phanom
จำนวนหลังคาเรือน No. of Households 95

จำนวนประชากร Population 515

วันที่ 23 พฤศจิกายน 2509

November 23, 1966

ผู้ทำ ประสพ คำชมภู

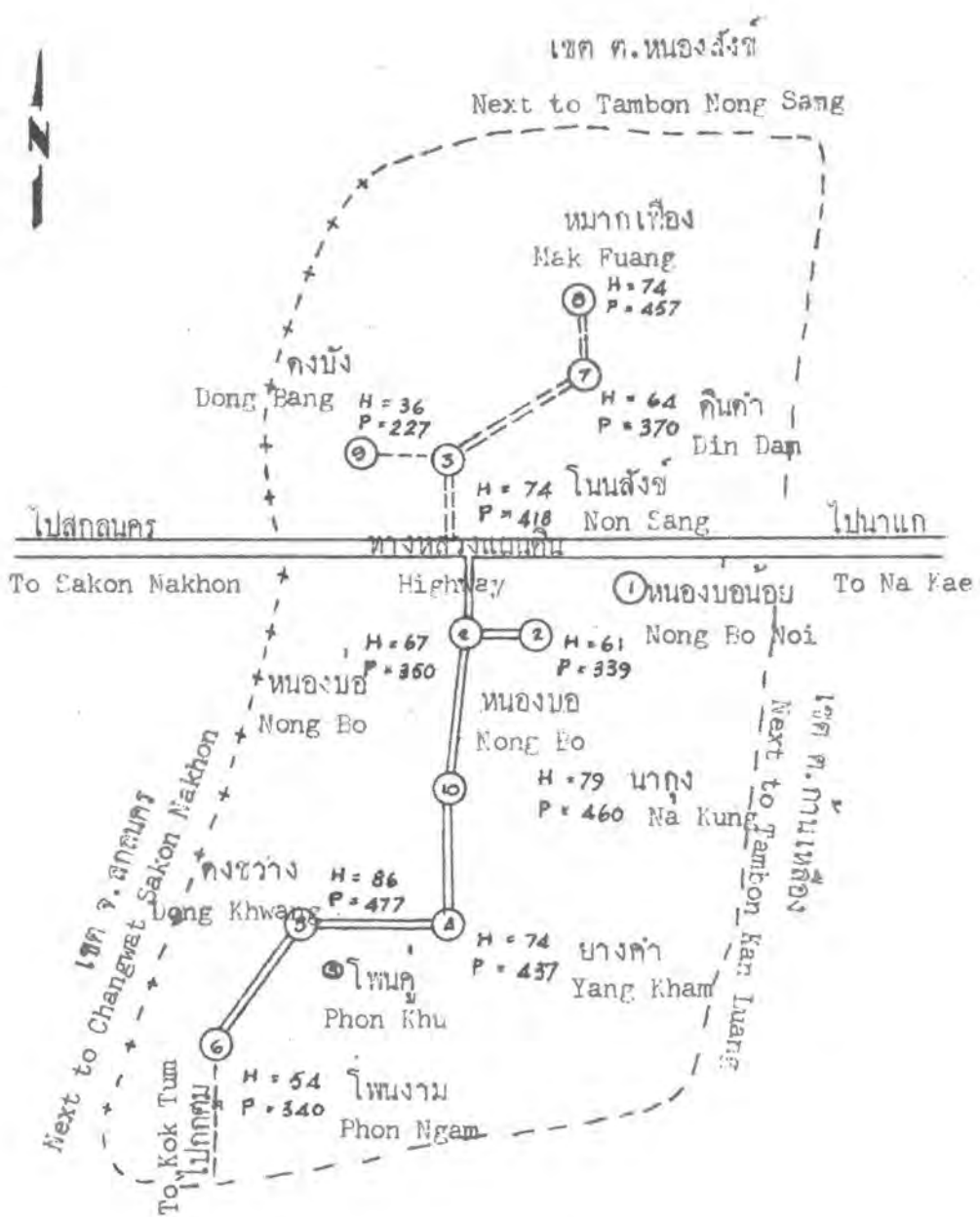
Drawn by : Prasop Chamchomphu

05-05-06

จำนวนหลังคาเรือน ประชากรของตำบลหนองบ่อ
อำเภอนาแก จังหวัดนครพนม

Number of Households and Population in Tambon Nong Bo
Amphoe Na Kae, Changwat Nakhon Phanom

รหัส Code	ตำบล Tambon	หมู่ที่ Muban Number	หมู่บ้าน Muban (Village)	จำนวน หลังคาเรือน No. of Households	จำนวนประชากร Population
06	หนองบ่อ Nong Bo	1	หนองบ่อ Mong Bo	61	339
		2	หนองบ่อ Mong Bo	67	350
		3	โนนสังข์ Non Sang	74	418
		4	ยางคำ Yang Kham	74	437
		5	ดงขวาง Dong Khwang	86	477
		6	โพนงาม Phon Ngam	54	340
		7	คันท่า Min Tam	64	370
		8	หมากเฟื่อง Mak Puang	74	454
		9	ดงบัง Dong Bang	36	227
		10	นาकु้ง Na Kung	79	460
			รวม Total	669	3872



ตำบลหนองบ่อ อ.นาแก จ.นครพนม
Tambon Nong Bo, Amphoe Na Kae

Changwat Makhon Phanom

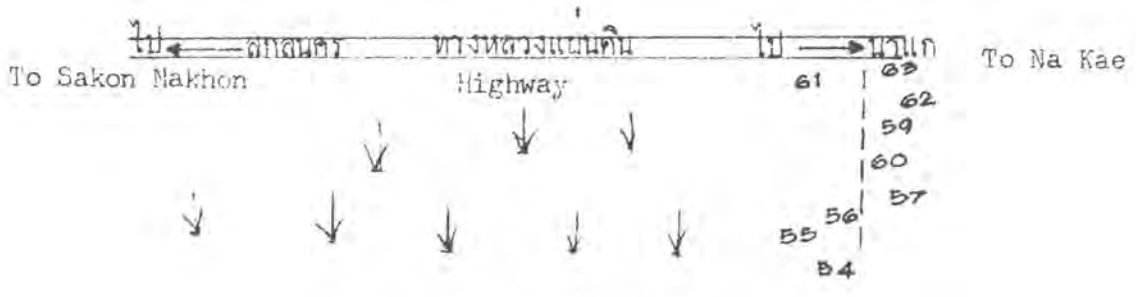
จำนวนหมู่บ้าน	No. of Muban	10
จำนวนหลังคาเรือน	No. of Households	669
จำนวนประชากร	Population	3872

วันที่ 1 - 10 พฤศจิกายน 2509
November 1-10, 1966

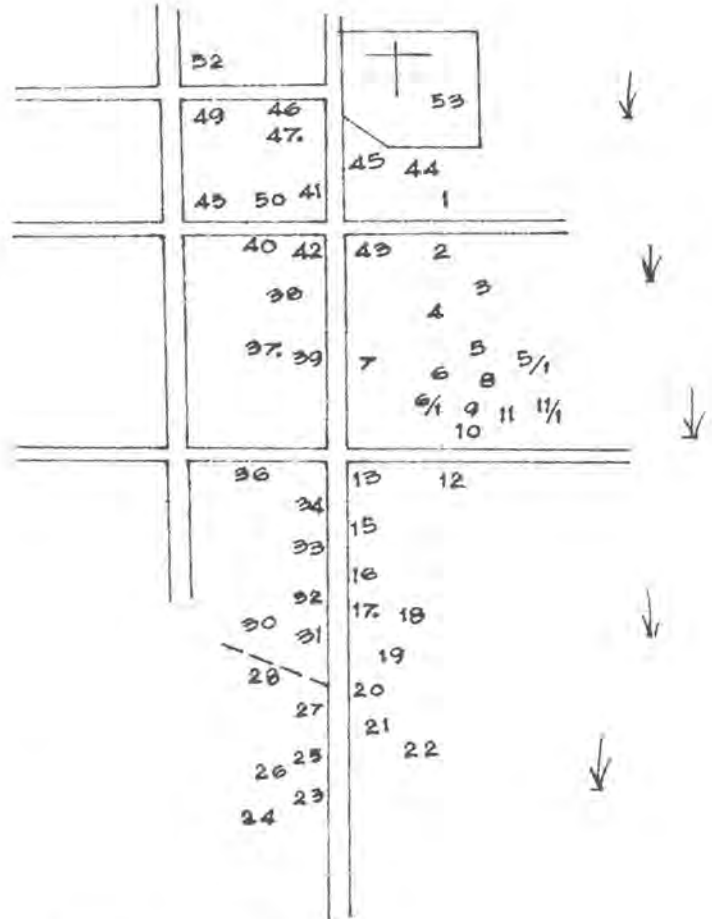
ผู้ทำ ทวีป บุตรละคร

Drawn by : Thawip Butlakhon

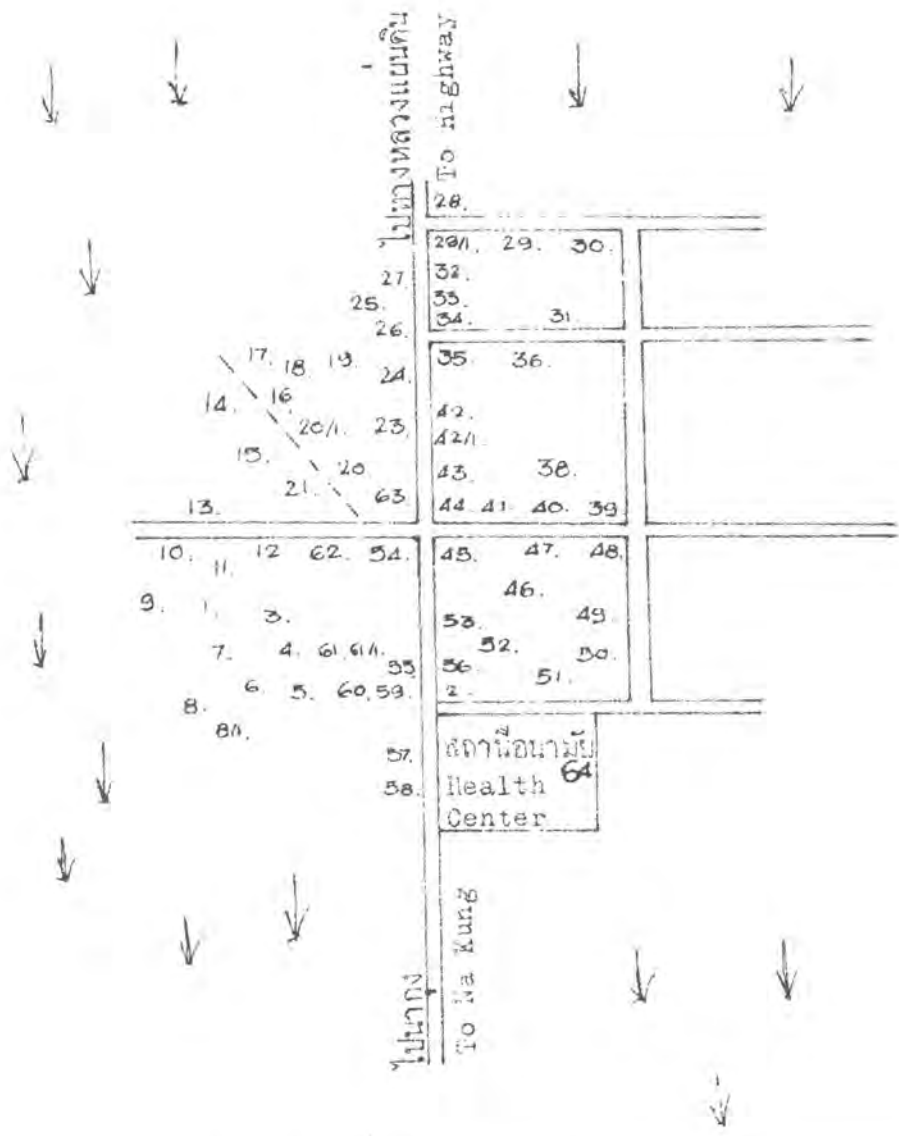
05-06-00 M



ที่ดิน 2
Next to Muban No. 2

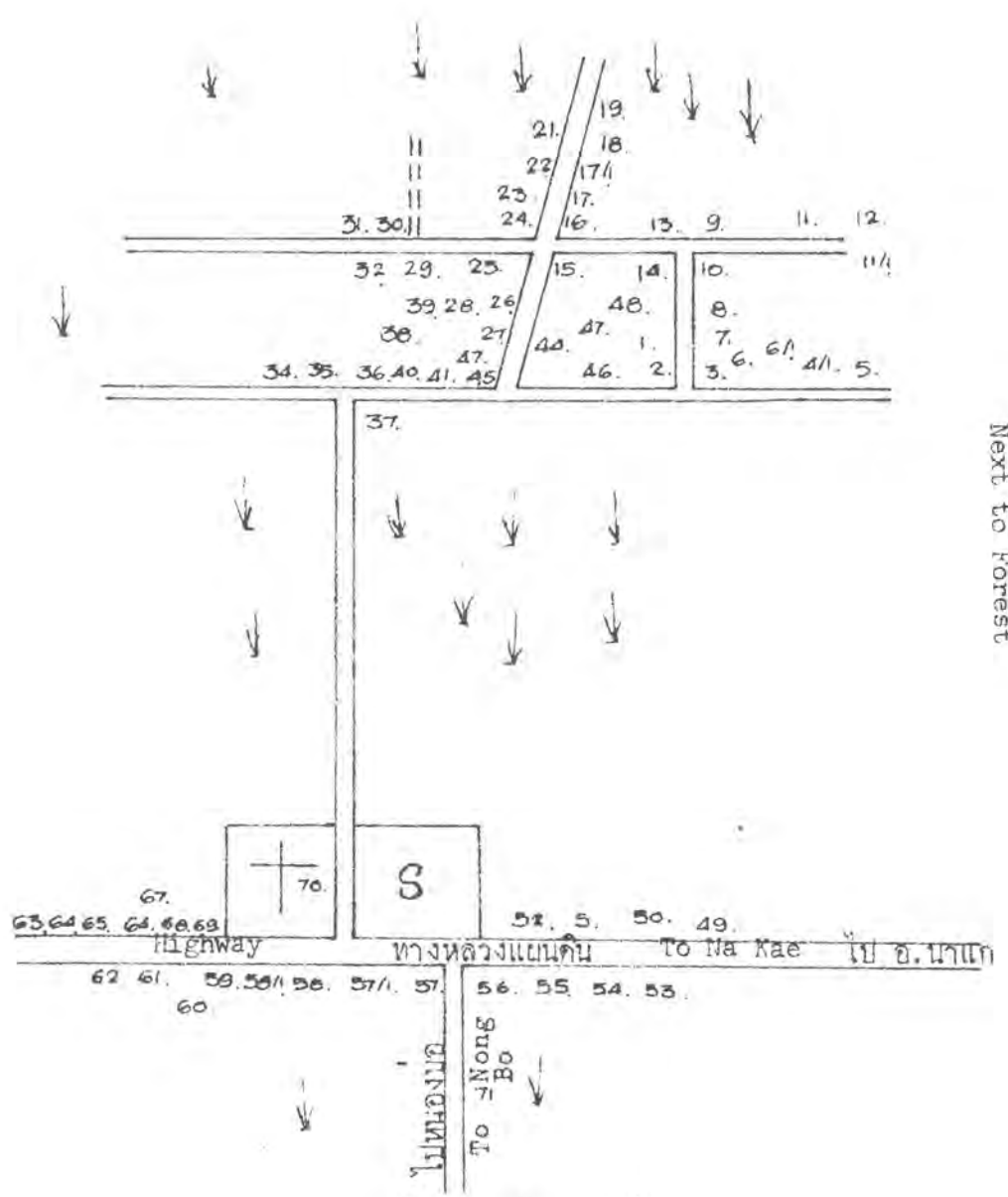


หมู่ 1 บ้านหนองบ่อ ต.หนองบ่อ อ.นาแก จ.นครพนม
 Muban No. Ban Nong Bo, Tambon Nong Bo
 Amphoe Na Kae, Changwat Nakhon Phanom
 จำนวนหลังคาเรือน No. of Households 61
 จำนวนประชากร Population 339
 วันที่ 5 พฤศจิกายน 2509
 November 5, 1966
 ผู้ทำ ทวีป บุตรละคร
 Drawn by : Thawip Buttlaknon



1. 2. 3. 4. 5. 6. 7. 8. 9. 10. 11. 12. 13. 14. 15. 16. 17. 18. 19. 20. 21. 22. 23. 24. 25. 26. 27. 28. 29. 30. 31. 32. 33. 34. 35. 36. 37. 38. 39. 40. 41. 42. 43. 44. 45. 46. 47. 48. 49. 50. 51. 52. 53. 54. 55. 56. 57. 58. 59. 60. 61. 62. 63. 64.

หมู่ 2 บ้านหนองบัว อ.หนองบัว จ.อุบลราชธานี
 Murat No. 2 Ban Nong Bo, Tambon Nong Bo
 Amphoe Na Kung, Mueang Sakon Nakhon
 จำนวนหลังคาเรือน No. of Households 67
 จำนวนประชากร Population 350
 วันที่ 6 พฤศจิกายน 2509
 November 7, 1967
 ผู้ทำ ธีรวิทย์ บุตรสะพร
 Thawit W. Thawit Butsakon



จุดพิกัดและบ้านหนองบัว
Next to Rice Fields and Ban Nong Bo

หมู่ 3 บ้านโนนสังข์ ต.หนองบัว อ.นาแก จ.นครพนม
Kuban No. 3 Ban Non Sang, Tambon Nong Bo
Amphoe Na Kae, Changwat Nakhon Phanom

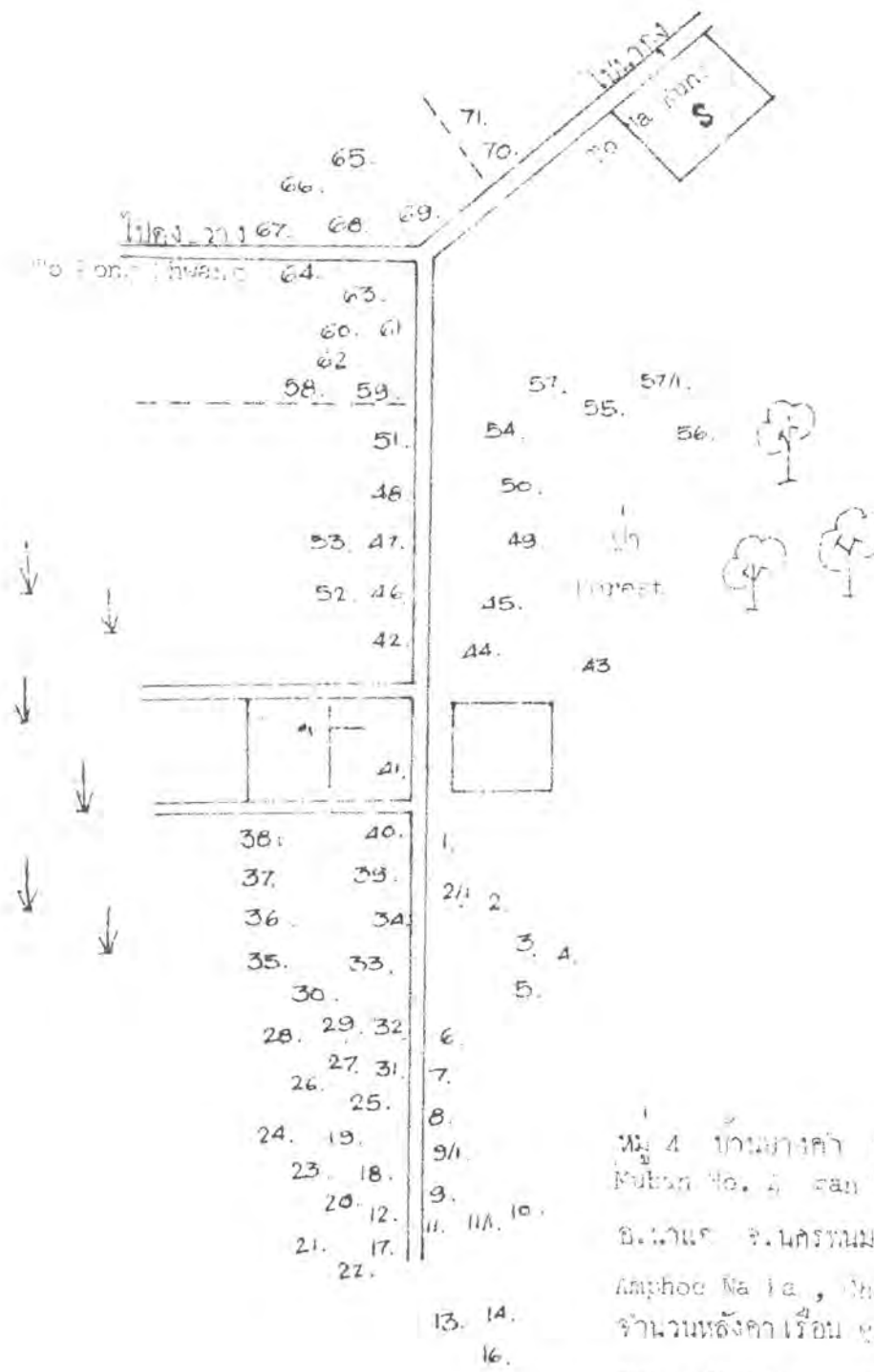
จำนวนหลังคาเรือน No. of Households 74
จำนวนประชากร Population 418

วันที่ 7 พฤศจิกายน 2509
November 7, 1966

ผู้ทำ ทวีป บุตรละคร

Drawn by : Thawip Butlakhon

05-06-03

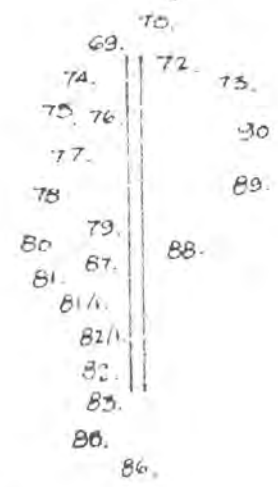
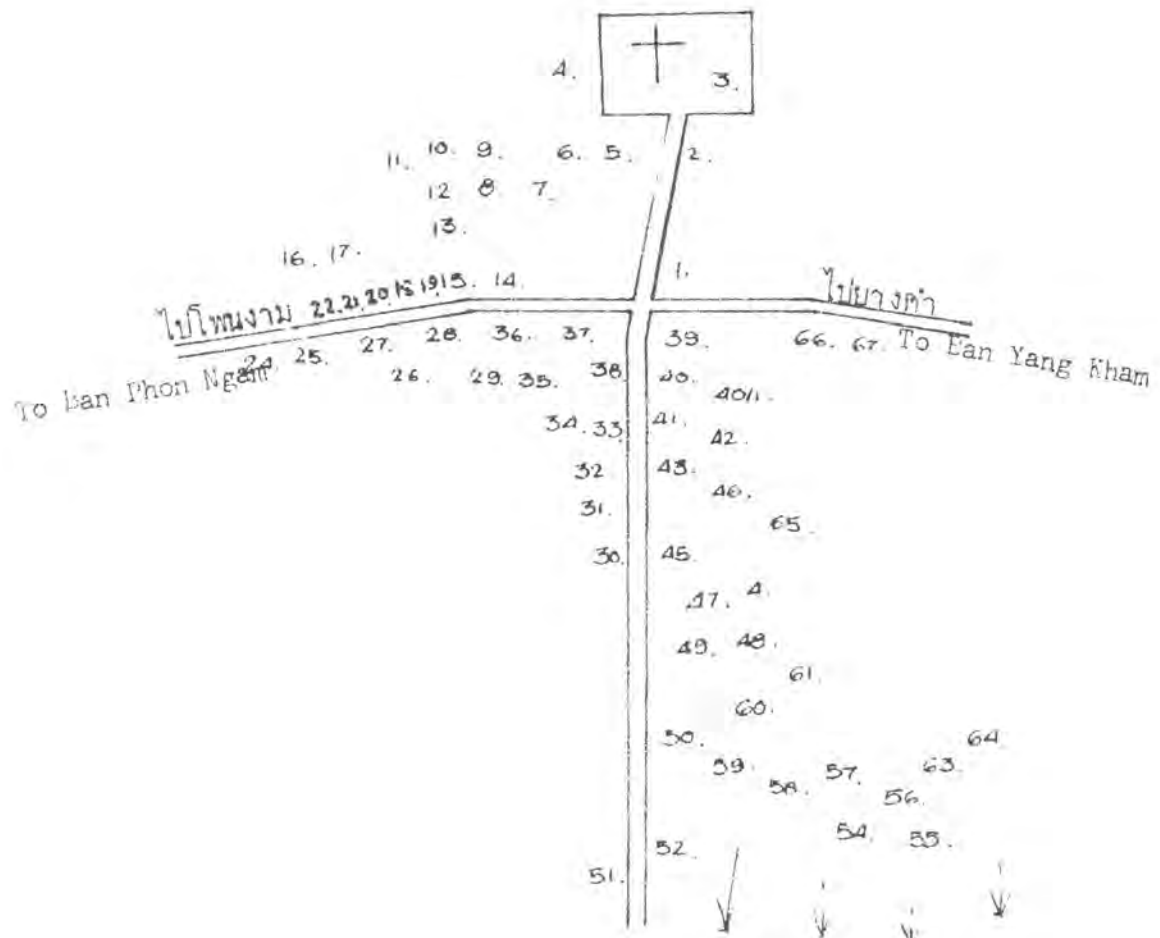


หมู่ 4 ตำบลท่าศาลา อ.เมืองจันทบุรี
 Mueang No. 4 Tambon Yang Tham, T. Tour Ho
 อ.เมือง จ.จันทบุรี
 Amphoe Na La, Chanawat Mahon Thonon
 จำนวนครัวเรือน No. of Households 74
 จำนวนประชากร Population 410

วันที่ 2 พฤศจิกายน 2509
 November 2, 1966

๗๗๗ พ.จ. ๗๗๗๗๗
 Drawn by : Thowip Jattakhon

๗๕-๐๖-๐๔



หมู่ 5 บ้านคงขวาง ต.หนองบัว
 Muban No. 5 Ban Long Khwang
 Tambon Mong Po
 อ.นาแก จ.นครพนม
 Amphoe Na Kae, Chanawat Nakhon Phanom

จำนวนหลังคาเรือน No. of Households 86

จำนวนประชากร Population 477

วันที่ 3 พฤศจิกายน 2509

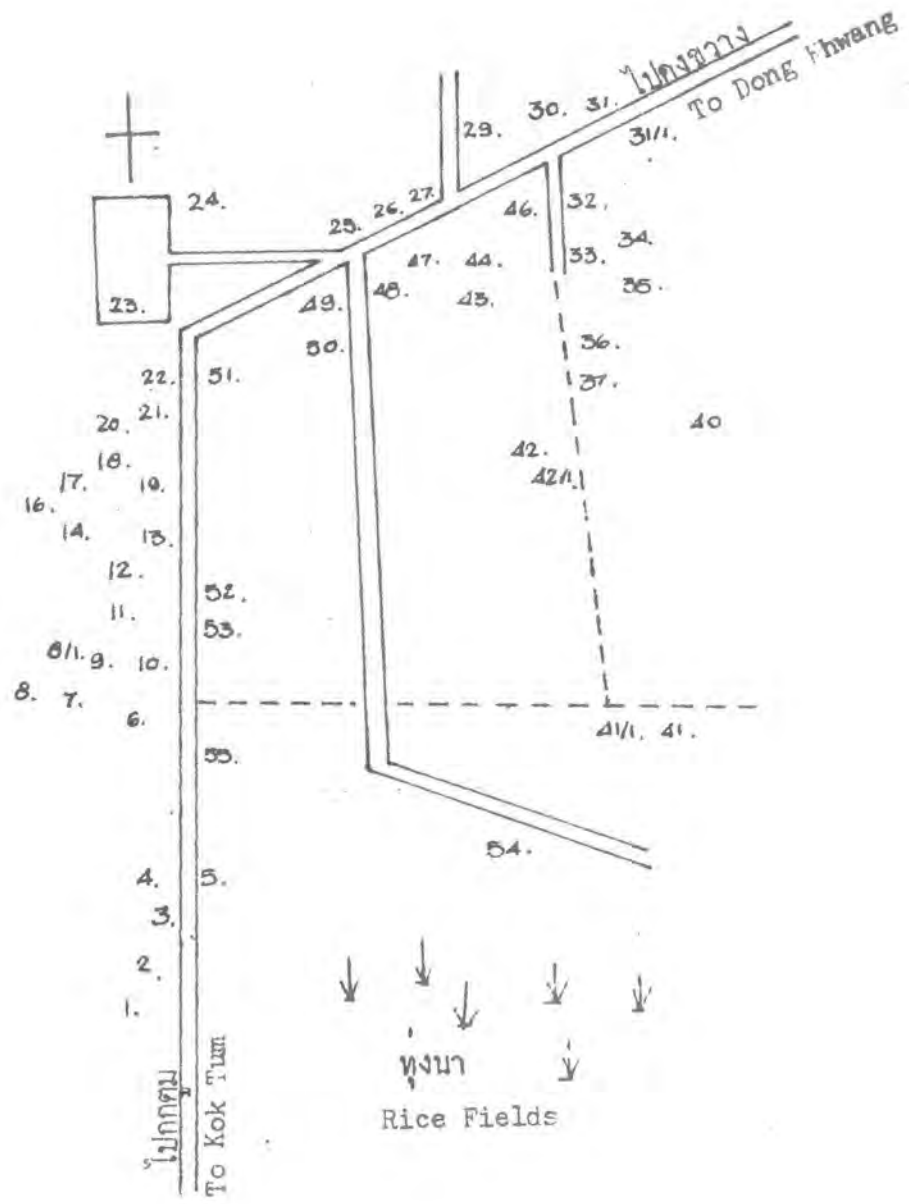
November 3, 1966

ผู้ทำ ทวีป บุตรละคร

Drawn by : Thawip Putlakhon

65-06-05

หน้า Page 571



หมู่ 6 บ้านโพนงาม ต.หนองบ่อ อ.นาแก จ.นครพนม

Muban No. 6 Ban Phon Ngam, Tambon Nong Bo
Amphoe Na Kae, Changwat Nakhon Phanom

จำนวนหลังคาเรือน No. of Households 54

จำนวนประชากร Population 340

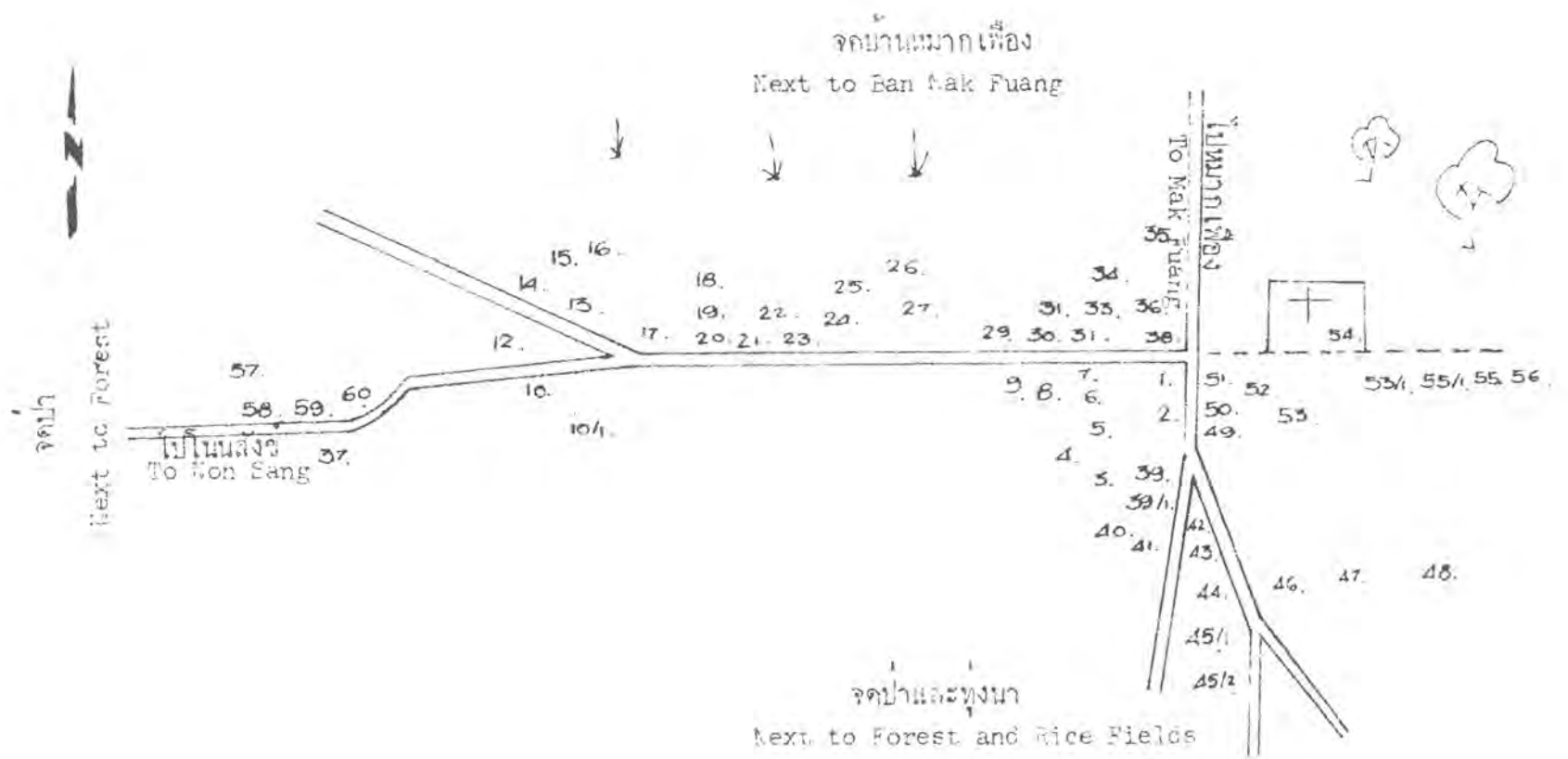
วันที่ 1 พฤศจิกายน 2509

November 1, 1966

ผู้ทำ ทวีป บุตรละคร

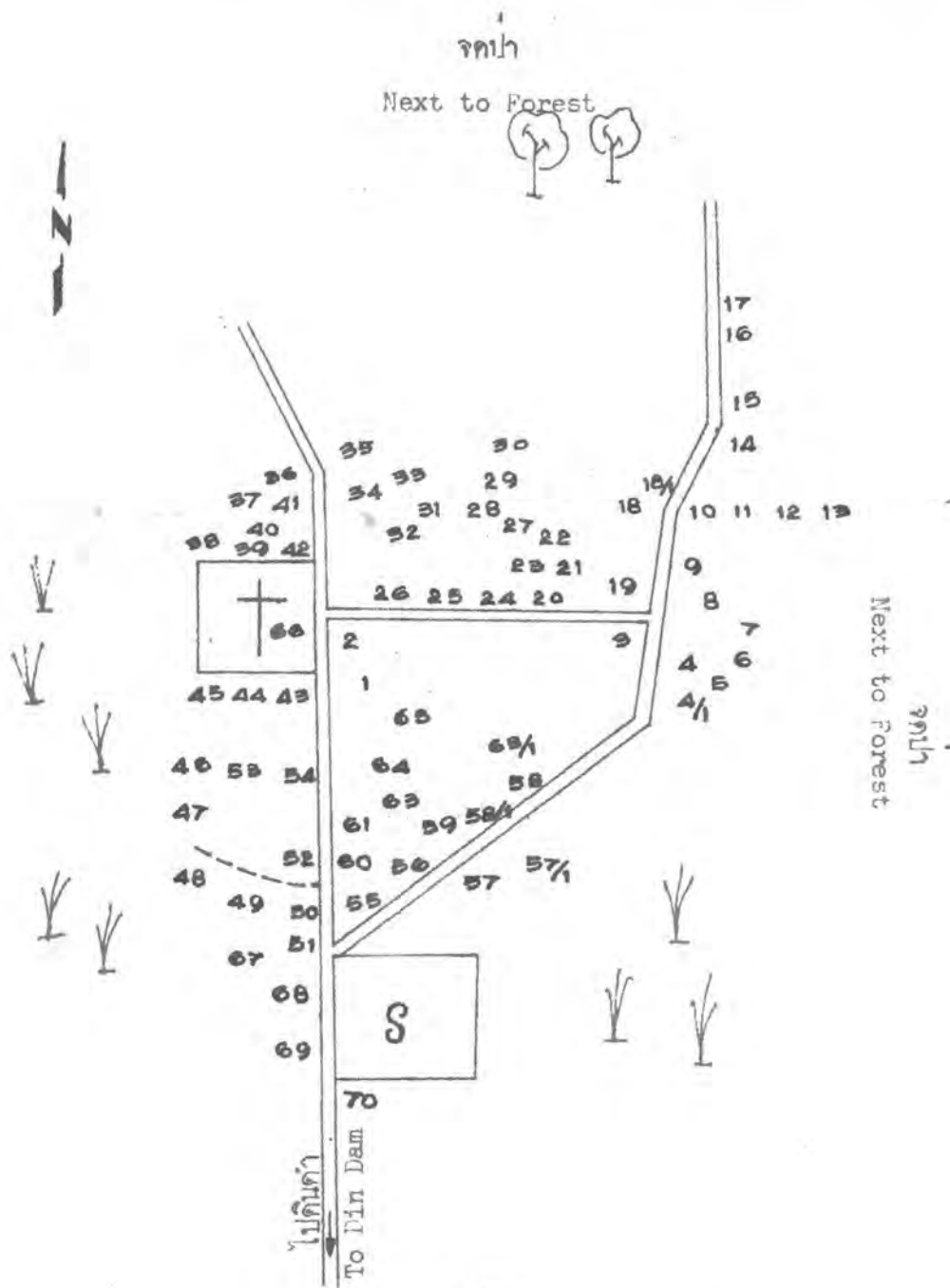
Drawn by : Thawip Butlakhon

05-06-06



หมู่ 7 บ้านคินคำ ก.หนองผือ อ.นาแก จ.นครพนม
 Muban No. 7 Ban Lin Lam, Tambon Nong Eo
 Amphoe La Yae, Changwat Nakhon Phanom
 จำนวนหลังคาเรือน No. of Households 64
 จำนวนประชากร Population 370
 วันที่ 8 พฤศจิกายน 2509
 November 8, 1966
 ผู้ทำ ทวีป บุตรละคร
 Thawip Futlakhon

05-06-07
 10-06-07



จุดทุ่งนาและบ้านคินคำ
Next to Pice Fields and Ban Pin Dam

หมู่ 8 บ้านหมากเฟื่อง ต.หนองบ่อ อ.นาแก จ.นครพนม
Muban No. 8 Ban Mak Fuang, Tambon Nong Bo
Amphoe Na Kae, Changwat Nakhon Phanom

จำนวนหลังคาเรือน No. of Households 74

จำนวนประชากร Population 454

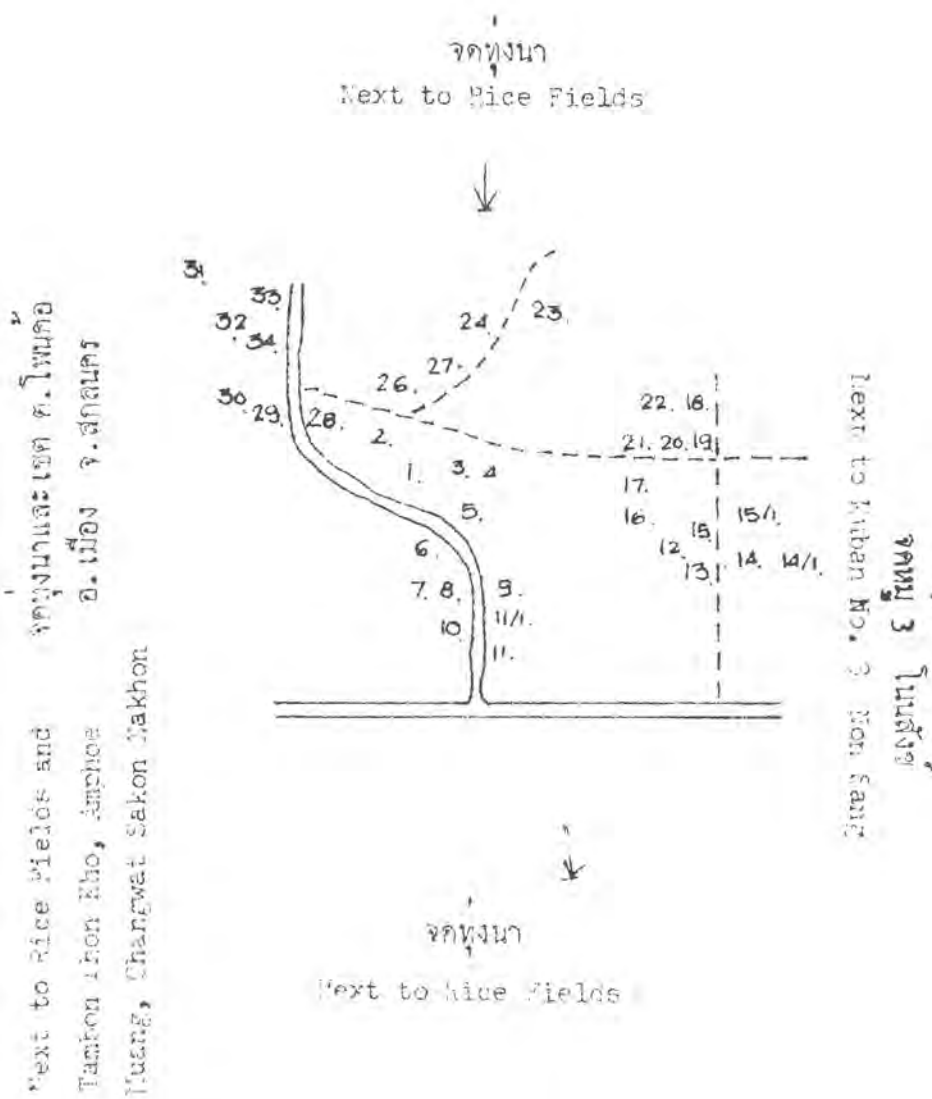
วันที่ 9 พฤศจิกายน 2509
November 9, 1966

ผู้ทำ ทวีป บุตรละคร

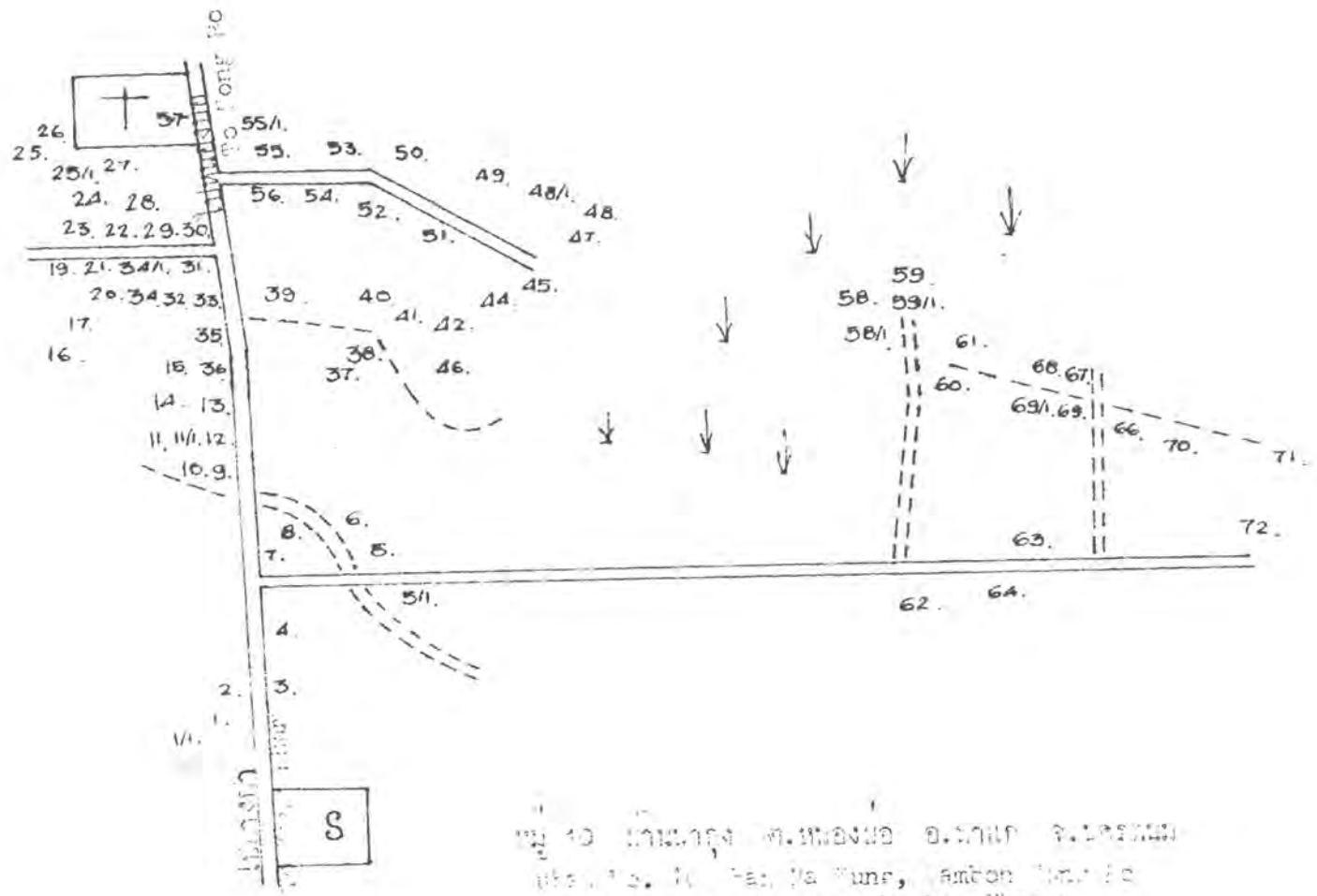
Drawn by : Thawip Butlakhon

05-06-08

หน้า Page 574



หมู่ 9 บ้านคงมั่ง ต.หนองบัว อ.นาแก จ.นครพนม
 Muban No. 9 Ban Hong Mung, Tambon Nong Bo
 Amphoe Na Faeng, Changwat Nakhon Phanom
 จำนวนหลังคาเรือน No. of Households 36
 จำนวนประชากร Population 227
 วันที่ 7 พฤศจิกายน 2509
 November 7, 1966
 ผู้ทำ ทวีป บุตรละคร
 Drawn by : Thawip Butlakhon



๑. ชื่อหมู่บ้าน : บ้านหนองบัว
 ๒. หมู่บ้าน : บ้านหนองบัว
 ๓. ตำบล : บ้านหนองบัว
 ๔. อำเภอ : บ้านหนองบัว
 ๕. จังหวัด : บ้านหนองบัว
 ๖. จำนวนครัวเรือน : ๗๙
 ๗. จำนวนประชากร : ๔๕๐
 ๘. วันที่สำรวจ : ๒๕๐๘
 ๙. เดือน : ๑๒
 ๑๐. ผู้สำรวจ : ธีรภัทร ธีรภัทร

๑. ชื่อหมู่บ้าน : บ้านหนองบัว
 ๒. หมู่บ้าน : บ้านหนองบัว

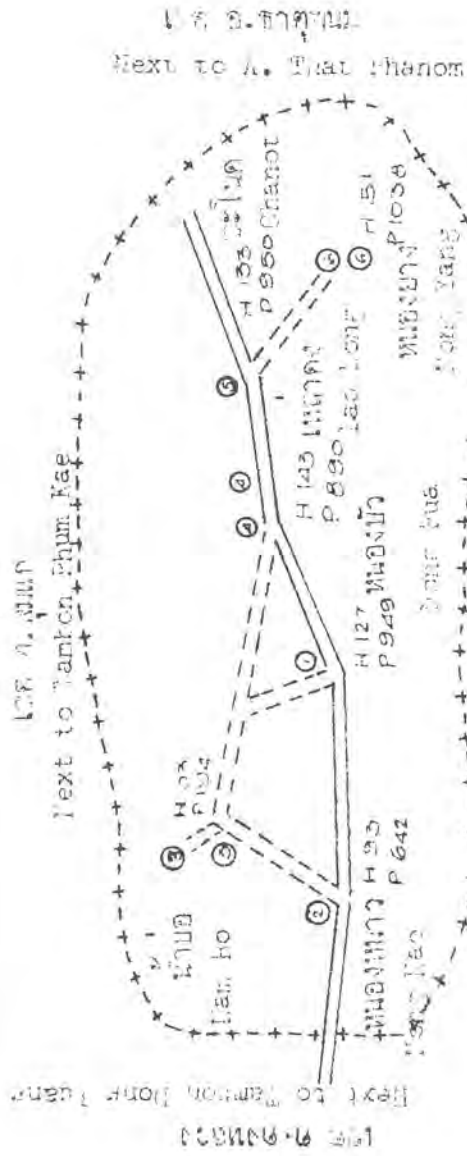
จำนวนหลังคาเรือน ประชากรของตำบลหนองบัว

อำเภอนาแก จังหวัดนครพนม

Number of Households and Population in Tambon Nong Bua

Amphoe Na Kae, (Changwat Nakhon Phanom)

| รหัส
Code | ตำบล
Tambon | หมู่
Kuban
Number | หมู่บ้าน
Kuban
(Village) | จำนวน
หลังคาเรือน
No. of
Households | จำนวนประชากร
Population |
|--------------|---------------------|-------------------------|--------------------------------|--|----------------------------|
| 07 | หนองบัว
Nong Bua | 1 | หนองบัว Nong Bua | 127 | 494 |
| | | 2 | หนองขาว Nong Kao | 93 | 642 |
| | | 3 | น้ำขมิ้น Nam Kim | 33 | 194 |
| | | 4 | เหล่าคง Lao Kong | 143 | 890 |
| | | 5 | ชะโนด Chanot | 133 | 950 |
| | | 6 | หนองยาง Nong Yang | 151 | 1038 |
| | | | รวม Total | 680 | 4663 |



ตำบลหนองบัว อ.บ้านจ.บุรีรัมย์
Banbon Nong Bua, Buriram Pa.ise
ตำบลบ้านพานอม

จำนวนหมู่บ้าน อ. of Muban 6

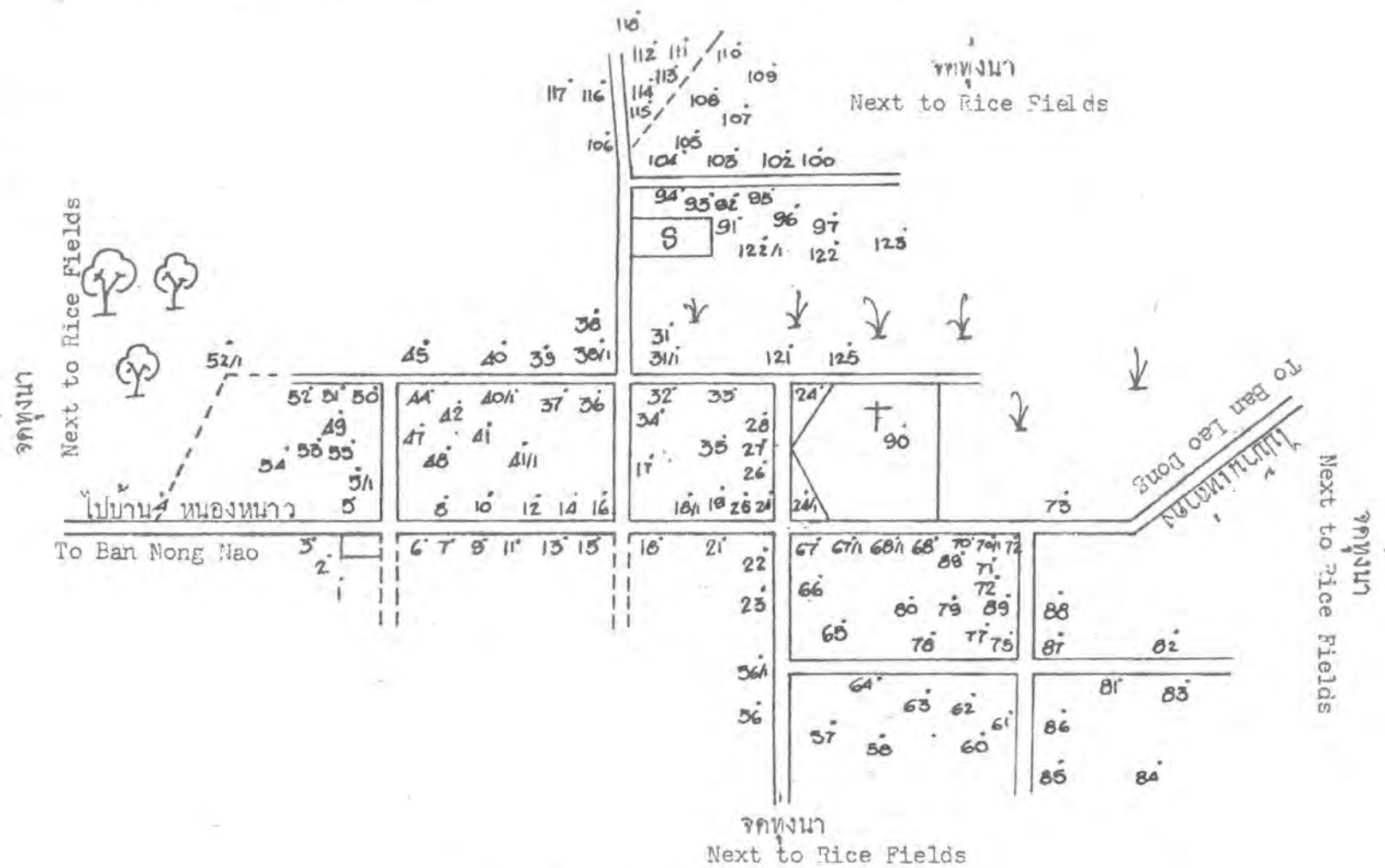
จำนวนครัวเรือน % of Households 670

จำนวนประชากร Population 4663

วันที่ 1-12 กันยายน 2509
September 1-12, 1966

ผู้ทำ รายงาน (ทำโดย)

นาย ร. : Prasop Kaksakomphing

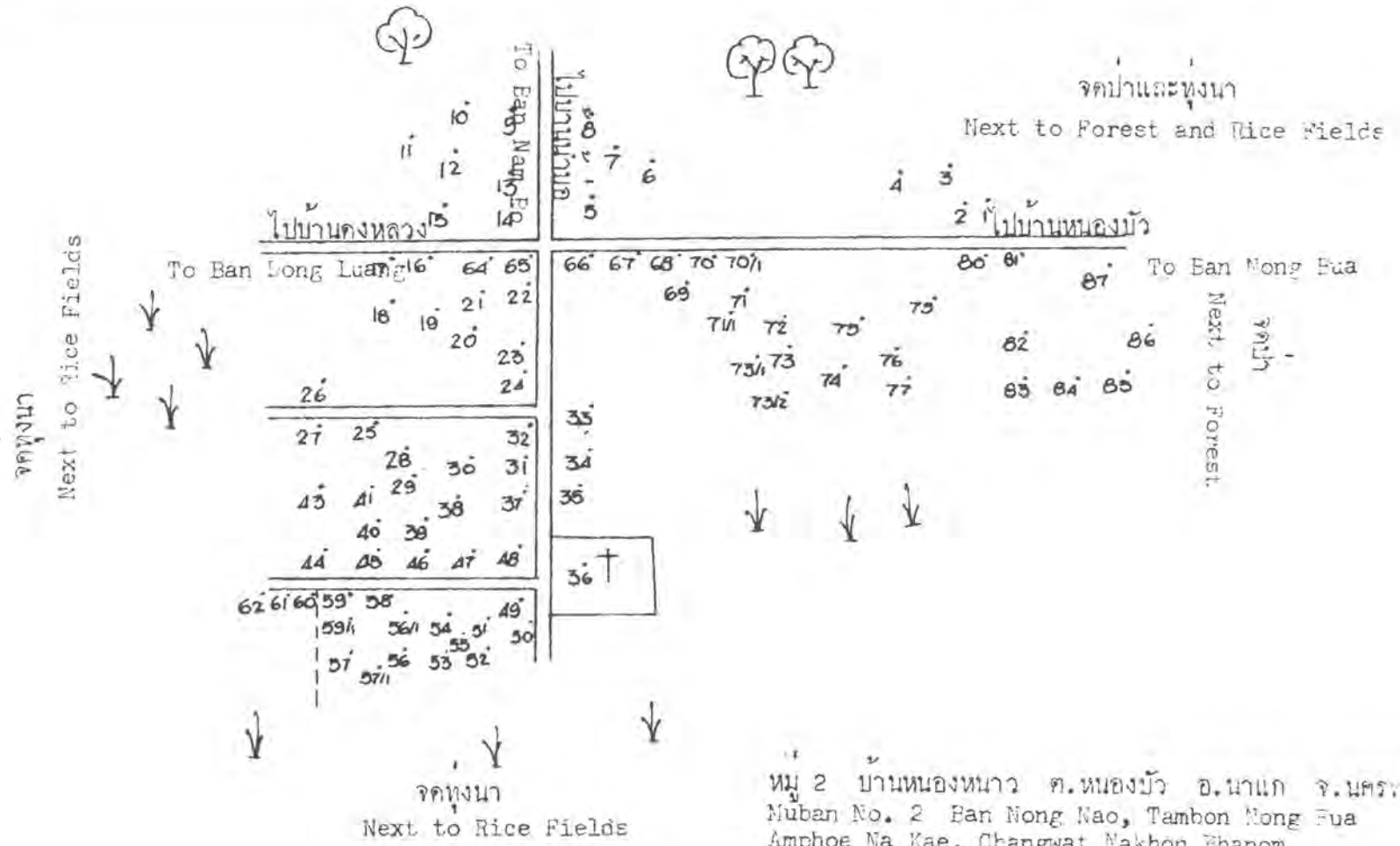


หมู่ 1 บ้านหนองบัว ต.หนองบัว อ.นาแก จ.นครพนม
 Muban No. 1 Ban Nong Bua, Tambon Nong Bua

Amphoe Na Kae, Changwat Nakhon Phanom
 จำนวนหลังคาเรือน No. of Households 127
 จำนวนประชากร Population 949

วันที่ 8 - 9 กันยายน 2509
 September 8-9, 1966

ผู้ทำ ประสพ คำชมภู
 Drawn by : Prasop Khamchomphu



หมู่ 2 บ้านหนองพนา ต.หนองบัว อ.น้ำแก จ.นครพนม
 Muban No. 2 Ban Nong Nao, Tambon Mong Bua
 Amphoe Na Kae, Changwat Nakhon Phanom

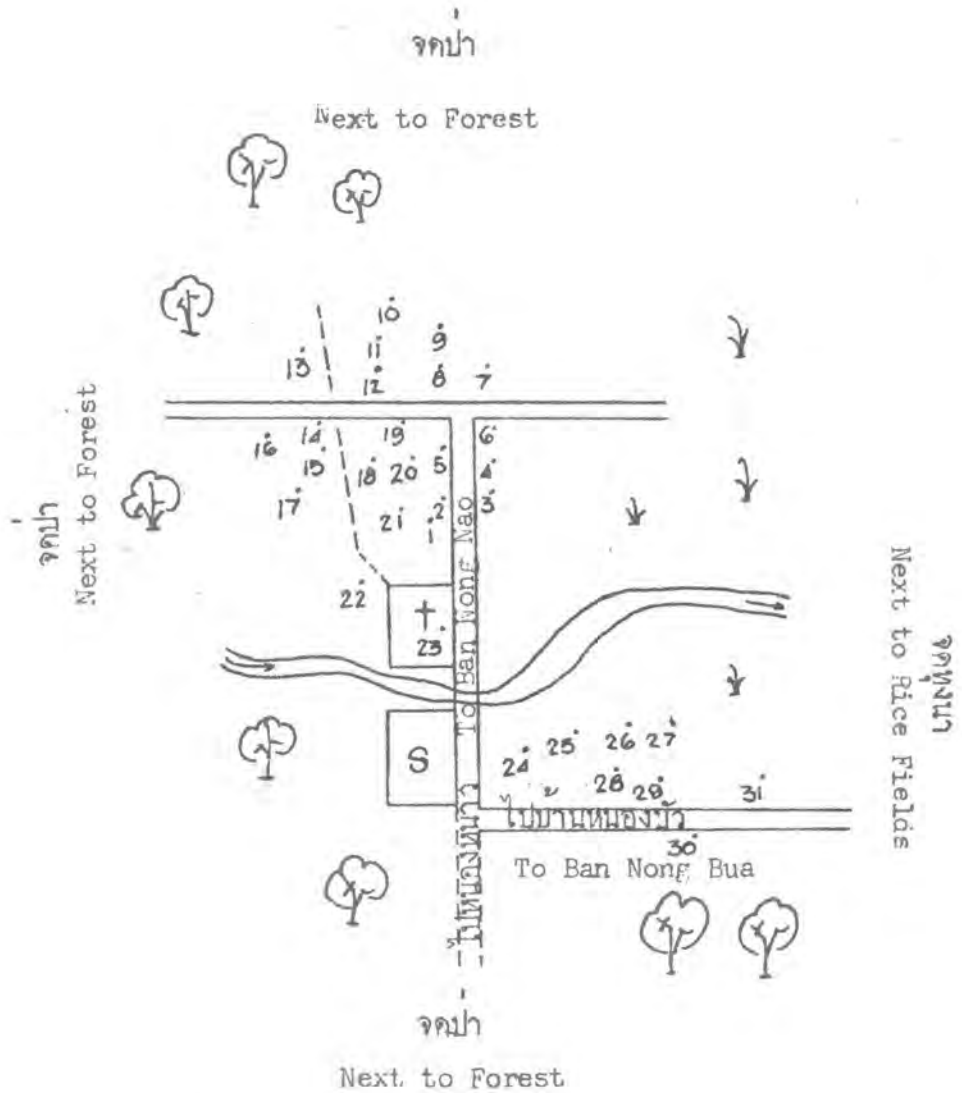
จำนวนหลังคาเรือน No. of Households 93

จำนวนประชากร Population 642

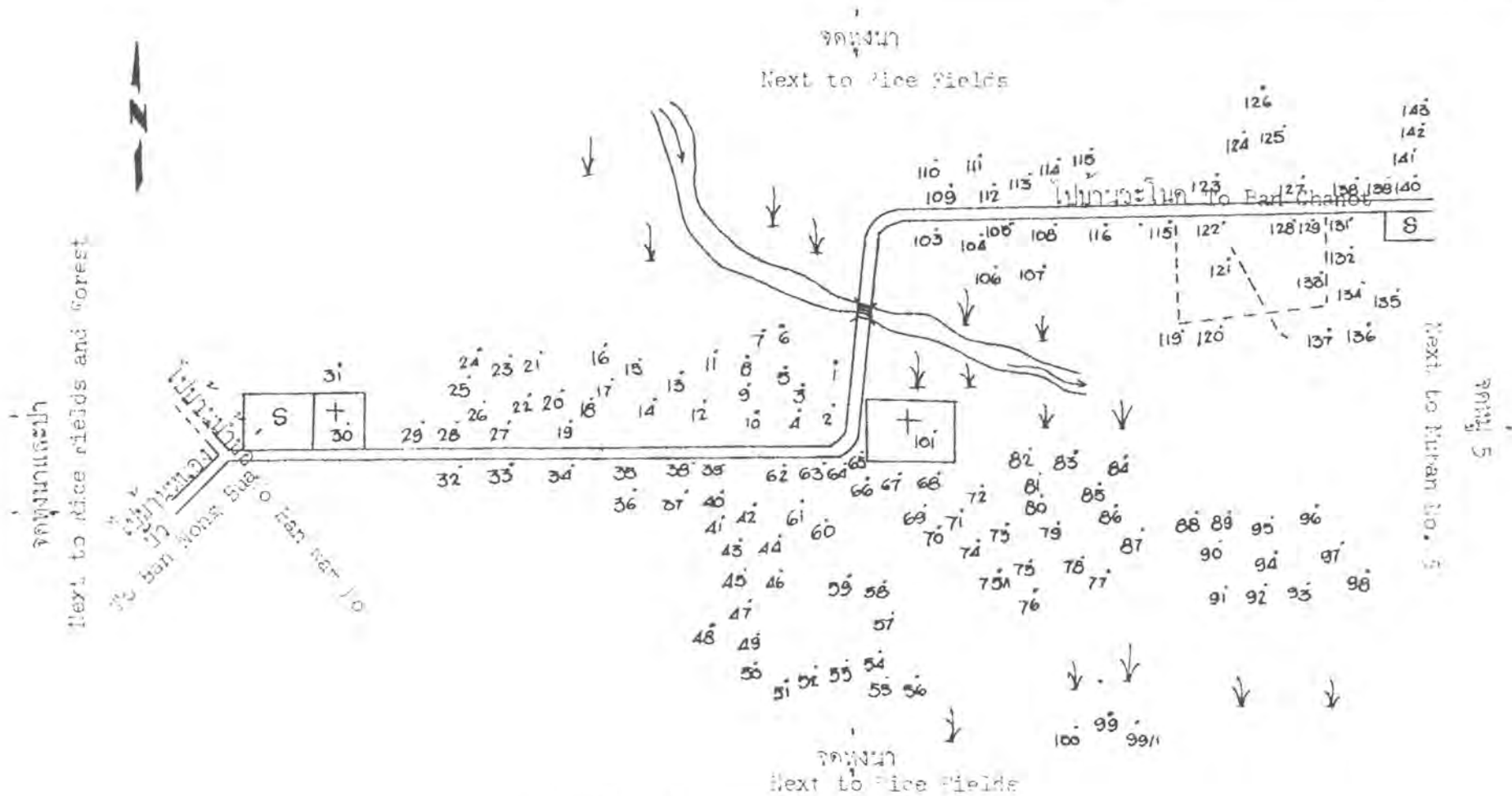
วันที่ 6-7 กันยายน 2509
 September 6-7, 1966

ผู้ทำ ประสพ คำชมภู

Drawn by : Prasop Khamchomphu

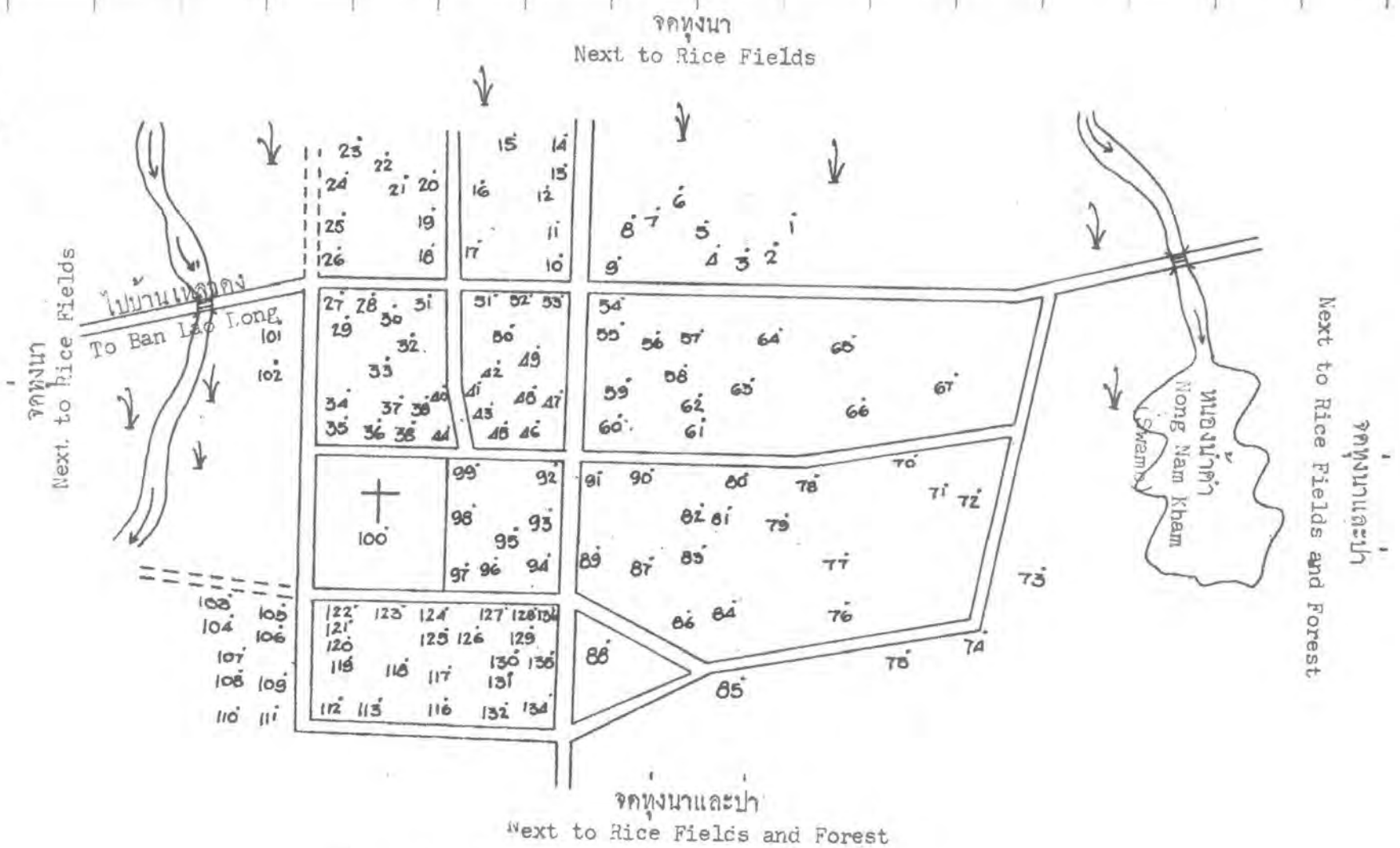


หมู่ 3 บ้านน้ำบอ ต.หนองบัว อ.นาแก จ.นครพนม
 Muabn No. 3 Ban Nam Bo, Tambon Nong Bua
 Amphoe Na Kae, Changwat Nakhon Phanom
 จำนวนหลังคาเรือน No. of Households 33
 จำนวนประชากร Population 194
 วันที่ 5 กันยายน 2509
 September 5, 1966
 ผู้ทำ ประสพ คำขมภู
 Drawn by : Prasop Khamchomphu



หมู่ 4 บ้านโพนทราย อ.หนองบัว อ.รัตนบุรี จ.นครราชสีมา
 Kaban No. 4 Ban Po Long, Lamthon Long Bua
 Amphoe Na Rae, Changwat Nakhon Phanom
 จำนวนครัวเรือน No. of households 143
 จำนวนประชากร Population 290
 วันที่ 7 - 8 กันยายน 2509
 September 7-8, 1966
 ผู้ทำ แผนที่ ร.เชษฐา ธรรมสาร
 Drawn by : Prasop S.uchomphu

70-10-50
 Large Map



หมู่ 5 บ้านชะโนด ต.หนองบัว อ.นาแก จ.นครพนม
 Mukan No. 5 Ban Chanot, Tambon Nong Pua
 Amphoe Na Kae, Changwat Nakhon Phanom

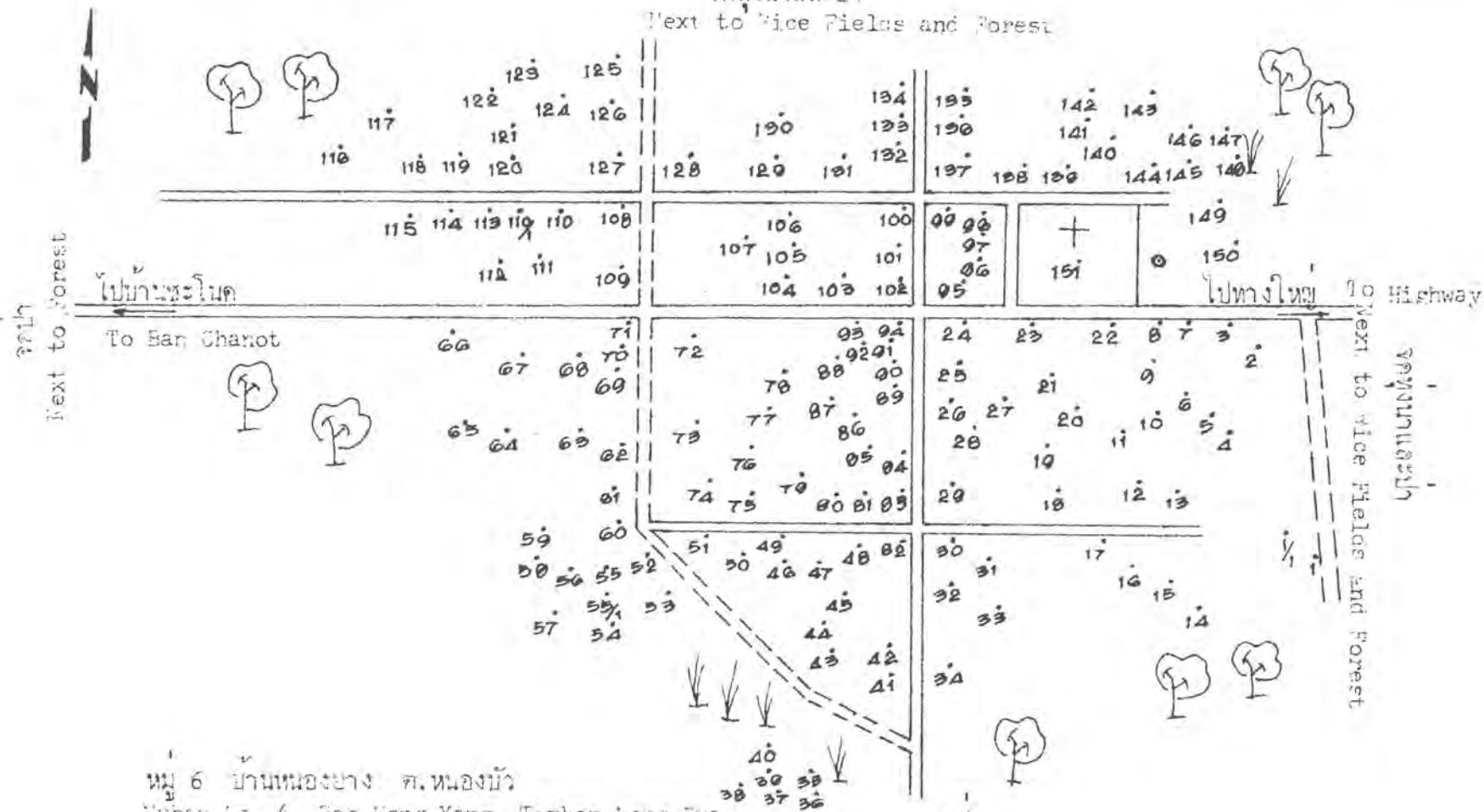
| | | |
|------------------|-------------------|-----|
| จำนวนหลังคาเรือน | No. of Households | 133 |
| จำนวนประชากร | Population | 950 |

วันที่ 9 - 10 กันยายน 2509
 September 9-10, 1966
 ผู้ทำ ประสพ คำชมภู

Drawn by : Prasop Khamchomphu

จุดทุ่งนาและป่า

Next to Rice Fields and Forest



หมู่ 6 บ้านหนองยาง พ.หนองบัว
Mueh No. 6 Ban Nong Yang, Tambon Nong Bua

อ.นาแก จ.นครพนม
Amphoe Na Kae, Changwat Nakhon Phanom

จำนวนหลังคาเรือน No. of Households 151

จำนวนประชากร Population 1038

วันที่ 11 - 12 กันยายน 2509

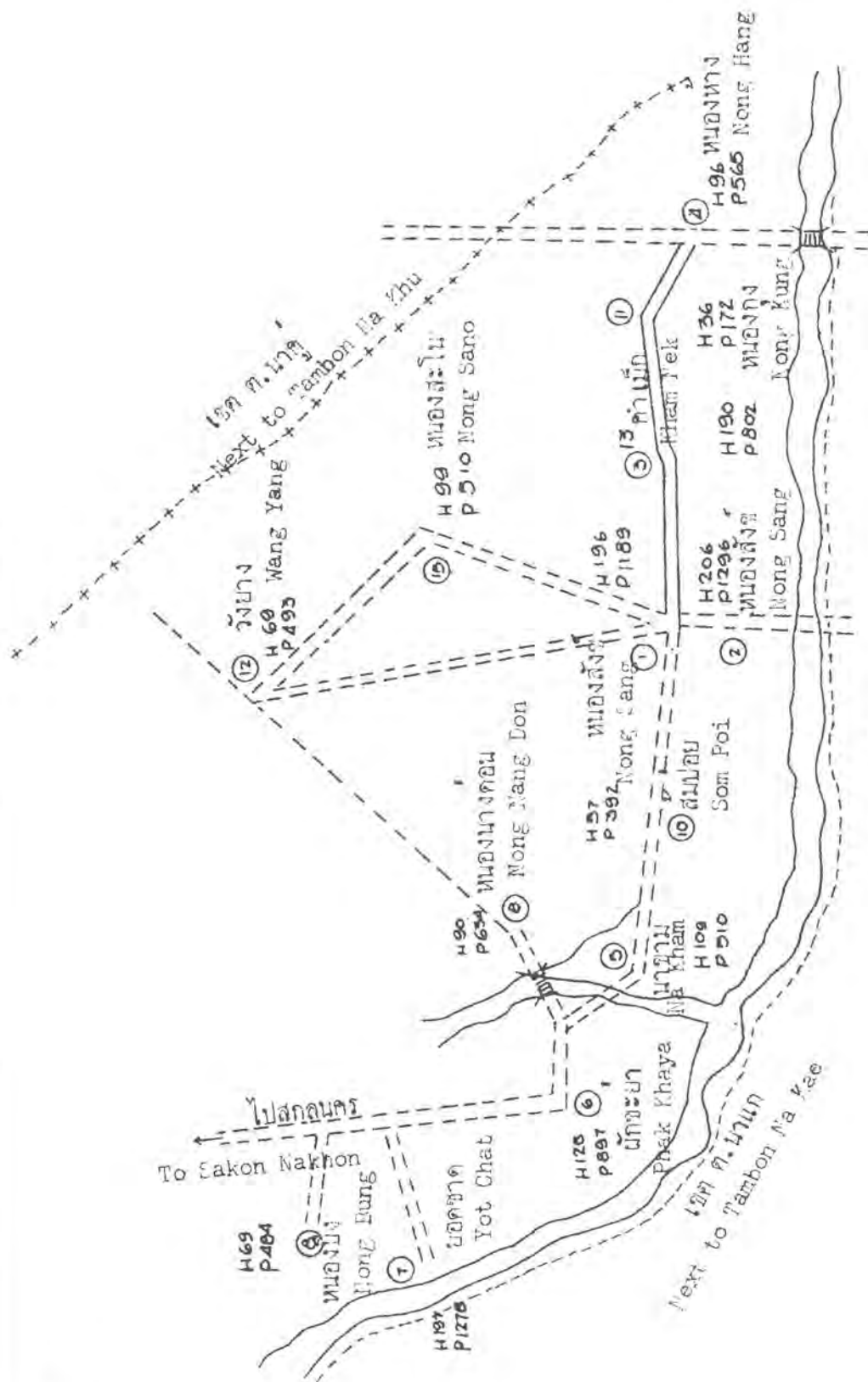
September 11-12, 1966

ผู้ทำ ธีระพร คำชมพู

Drawn by : Prasop Khamchomphu

จำนวนหลังคาเรือน ประชากรของตำบลหนองสังข์
อำเภอนาแก จังหวัดนครพนม
Number of Households and Population in Tambon Nong Sang
Amphoe Na Kae, Changwat Nakhon Phanom

| รหัส
Code | ตำบล
Tambon | หมู่
Kuban
Number | หมู่บ้าน
Kuban
(Village) | จำนวน
หลังคาเรือน
No. of
Households | จำนวนประชากร
Population |
|--------------|------------------------|-------------------------|--------------------------------|--|----------------------------|
| 08 | หนองสังข์
Nong Sang | 1 | หนองสังข์ Nong Sang | 196 | 1189 |
| | | 2 | หนองสังข์ Nong Sang | 206 | 1296 |
| | | 3 | คำเม็ก Kham Mek | 130 | 802 |
| | | 4 | หนองห้าง Nong Hang | 96 | 565 |
| | | 5 | น้ำขาม Na Kham | 109 | 510 |
| | | 6 | ผักชะยา Phak Khaya | 125 | 827 |
| | | 7 | บ่อชาก Yot Chat | 197 | 1275 |
| | | 8 | หนองบึง Nong Bung | 69 | 484 |
| | | 9 | หนองนางค้อน Nong
Nang Don | 96 | 634 |
| | | 10 | ส้มป่อย Som Poi | 57 | 392 |
| | | 11 | หนองกุง Nong Kung | 36 | 172 |
| | | 12 | วังยาง Wang Yang | 69 | 493 |
| | | 13 | หนองสะโน Nong Sanot | 99 | 510 |
| | | | รวม
Total | 1479 | 9149 |

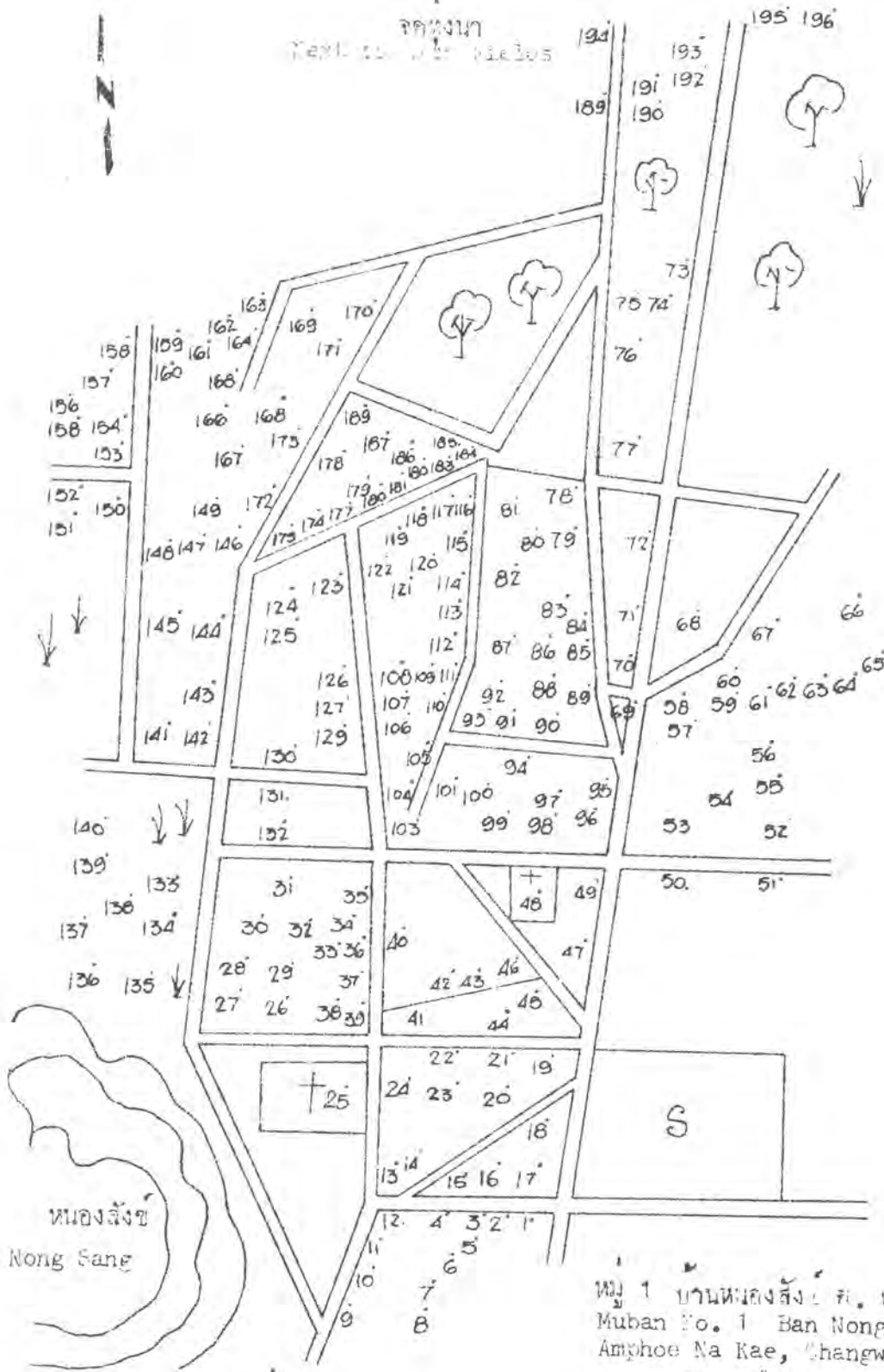


ตำบลหนองสังข์ อ.นาแก จ.นครพนม
 Tambon Nong Sang, Amphoe Na Kae, Changwat Pakhon Phanom

จำนวนหลังคาเรือน No. of Households 1479
 จำนวนประชากร Population 9149
 ผู้ทำ สู่ได้ บุตรคังต

Drawn by : Susai Eutdiwong





จุดทุ่งนา
Next to rice fields

หมู่ 1 บ้านหนองสังข์ อ. หนองสังข์ จ. นครพนม
Muban No. 1 Ban Nong Sang, Tambon Nong Sang
Amphoe Na Kae, Changwat Nakhon Phanom

จำนวนหลังคาเรือน No. of Households 196

จำนวนประชากร Population 1186

วันที่ 10 กันยายน 2509

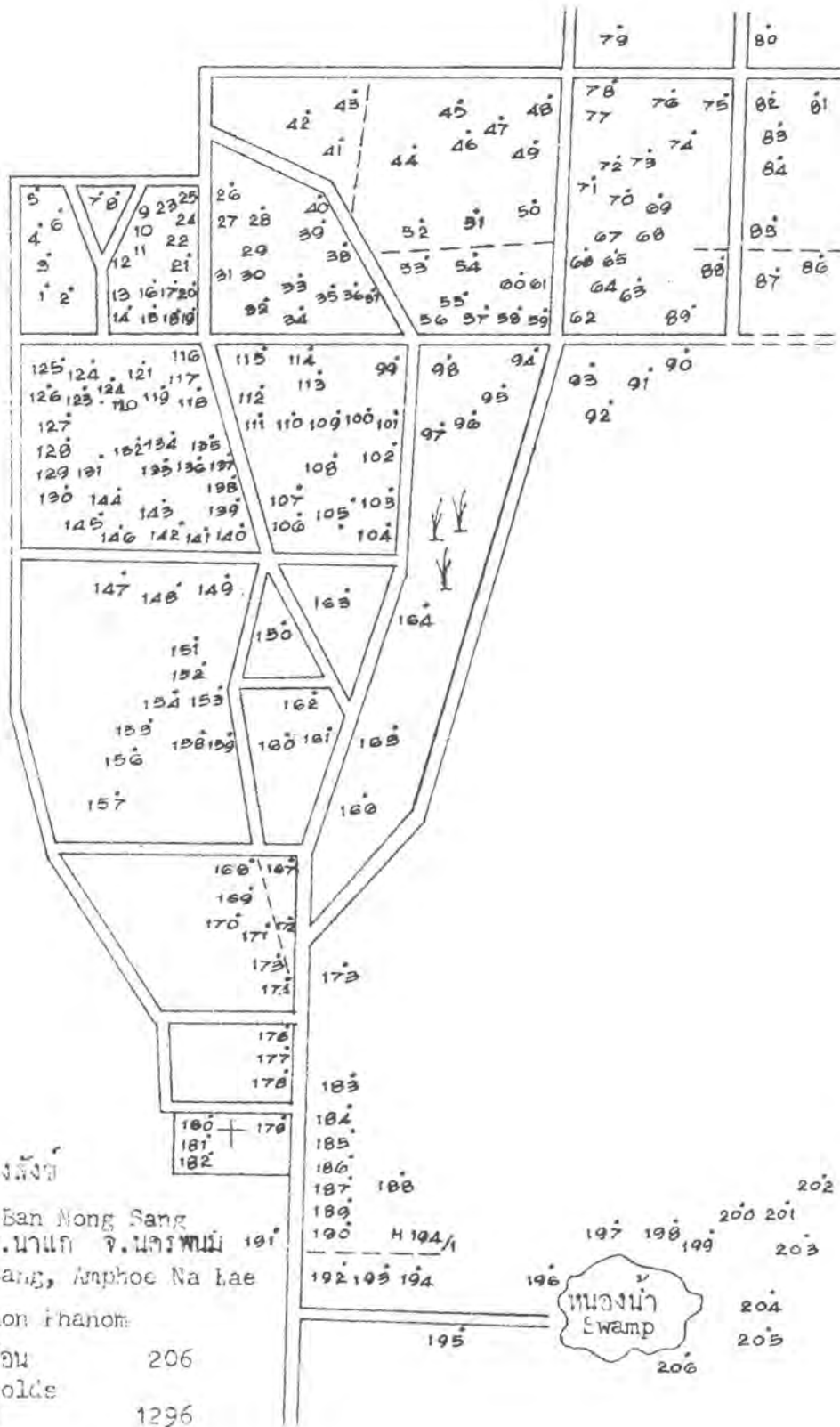
September 10, 1966

สุ.สี บุตรสว่าง

ผู้ทำ

Drawn by : Susai Putdiwong

05-08-01



หมู่ 2 บ้านหนองสังข์

Muban No. 2 Ban Nong Sang
 ต.หนองสังข์ อ.นาแก จ.นครพนม
 Tambon Nong Sang, Amphoe Na Lae

Changwat Nakhon Phanom

จำนวนหลังคาเรือน 206

No. of Households

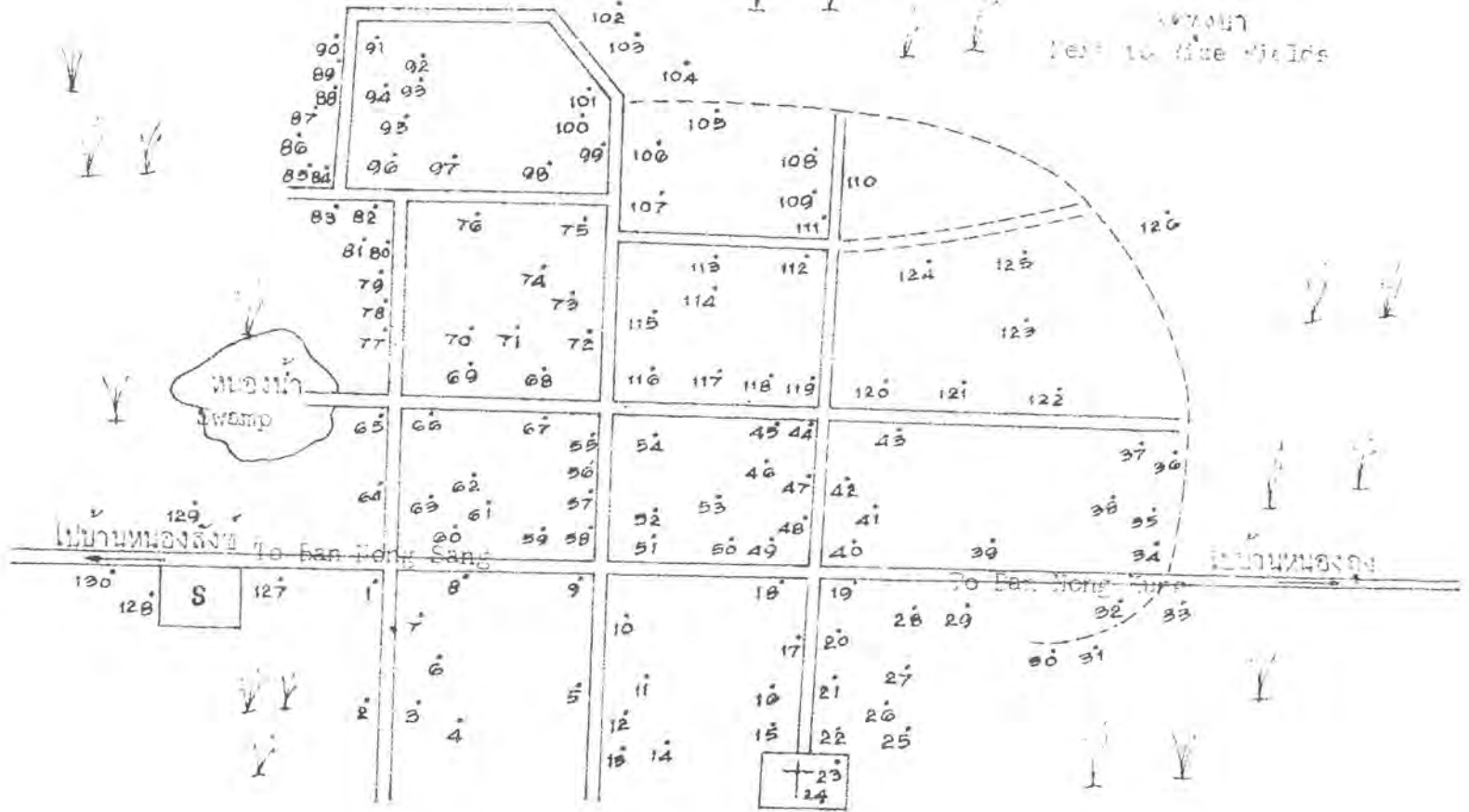
จำนวนประชากร 1296

Population

วันที่ 14 - 15 พฤศจิกายน 2509
 November 14-15, 1966

ผู้ทำ ฐิติ บุตรคังค์

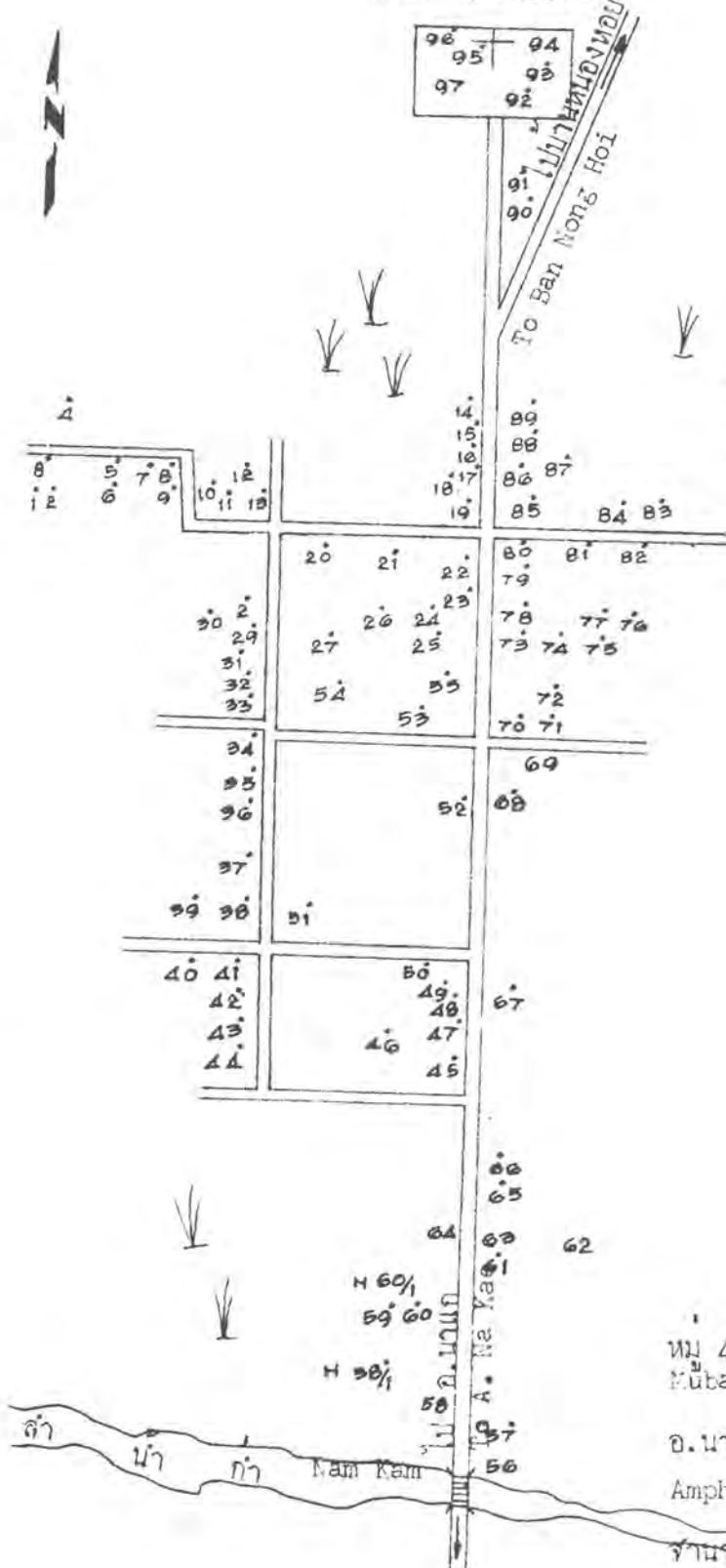
Drawn by : Susai Butdiwong



หมู่ 3 บ้านคำเม็ก อ.หนองสังข์ จ.นครพนม
 Muban No. 3 Ban Kham Mek, Tamon Nong Sang
 Amphoe Na Kae, Changwat Nakhon Phanom
 จำนวนหลังคาเรือน No. of Households 130
 จำนวนประชากร Population 802
 วันที่ 8 พฤศจิกายน 2509
 November 8, 1966
 ผู้ทำ ลุสไอ บุตรคังค์
 Drawn by : Lusi Eutdiwong

05-08-02
 20-80-50

บ้าน
Next to Forest



หมู่ 4 บ้านหนองห้าง ต.หนองสังข์
Muban No. 4 Ban Nong Hang, T. Nong Sang

อ.นาแก จ.นครพนม
Amphoe Na Nae, Chantawat Nakhon Phanom

จำนวนหลังคาเรือน 96

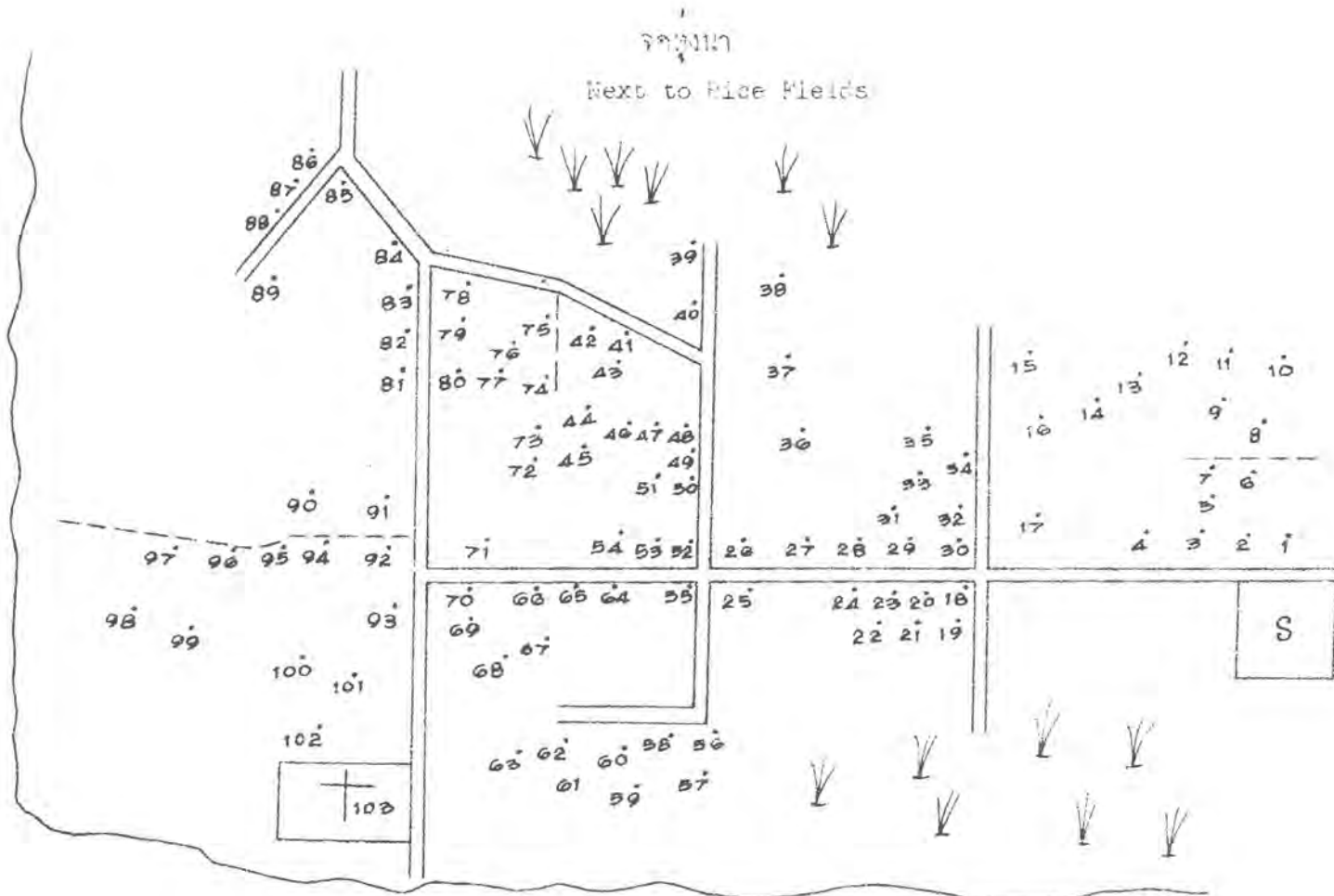
No. of Households 96
จำนวนประชากร 565

Population 565
วันที่ 13 พฤศจิกายน 2509

November 13, 1966

ผู้ทำ
Drawn by ; Susai Putaiwong

05-08-01



หมู่ 5 บ้านนาขาม ต.หนองสังข์ อ.บ้านดง จ.นครพนม
 Muban No. 5 Ban Na Kham, Tambon Nong Sang

Amphoe Na Kae, Changwat Nakhon Phanom
 จำนวนหลังคาเรือน No. of Households 109
 จำนวนประชากร Population 510

วันที่ 6 พฤศจิกายน 2509
 November 6, 1966

ผู้ทำ สู่ใส บุตรสีวงค์
 Drawn by : Susai Futoiwong

Next to Forest



หมู่ 6 บ้านผักขะยา ต.หนองสังข์
 Muhan No. 6 ban Phak Khaya, T. Nong Sang

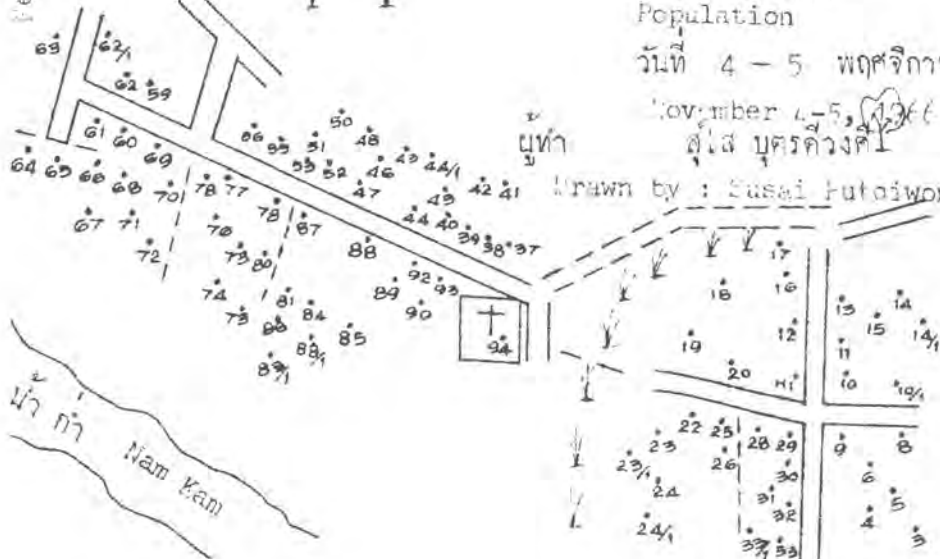
อ.นาแก จ.นครพนม
 Amphoe Na Kae
 Changwat Nakhon Phanom

จำนวนหลังคาเรือน 125
 No. of Households
 จำนวนประชากร 827
 Population
 วันที่ 4-5 พฤศจิกายน 2509
 November 4-5, 1966

ผู้ทำ
 ช่างเขียน

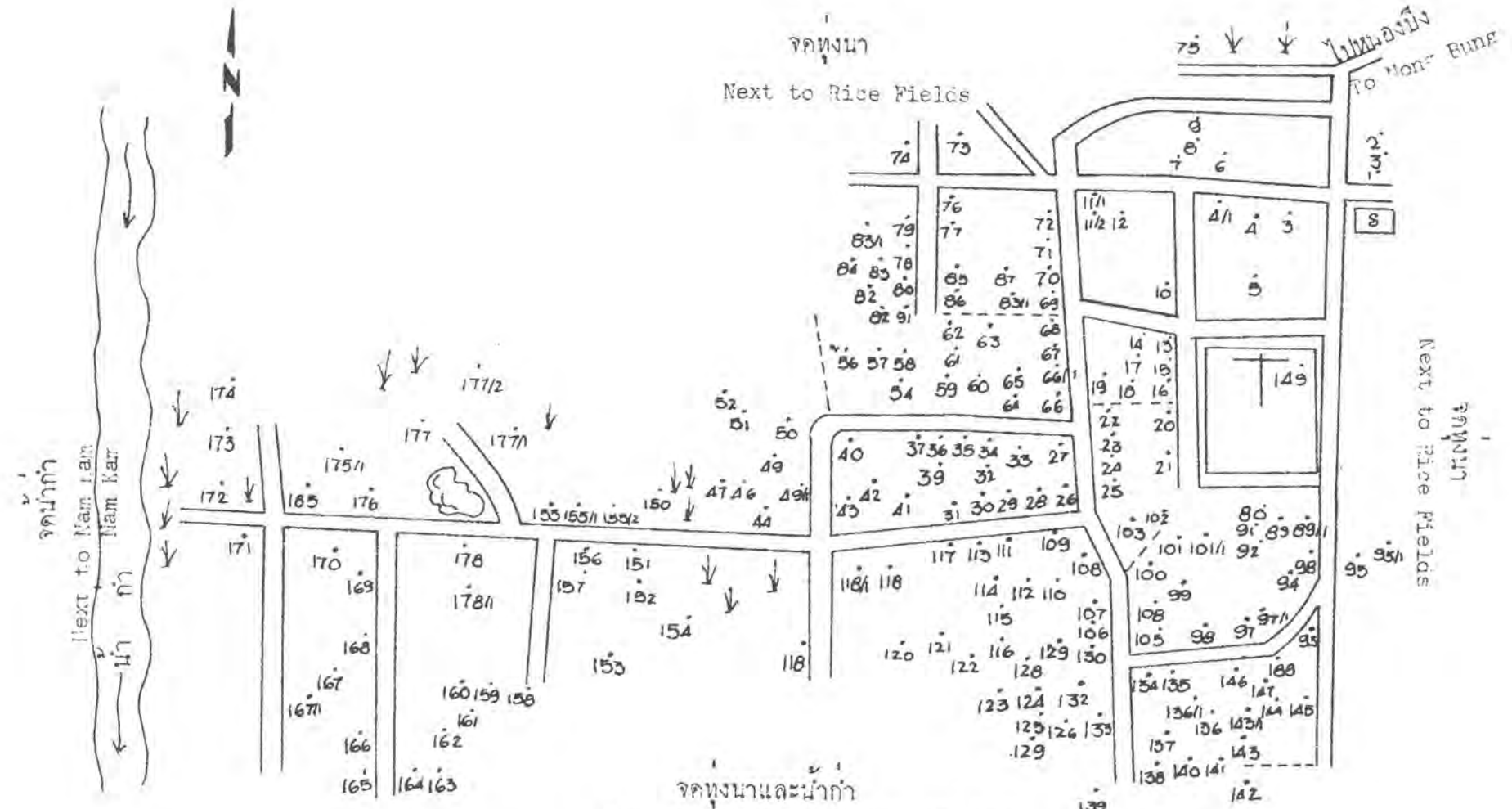
Drawn by : Susai Putsiwong

Next to Forest and Rice Fields

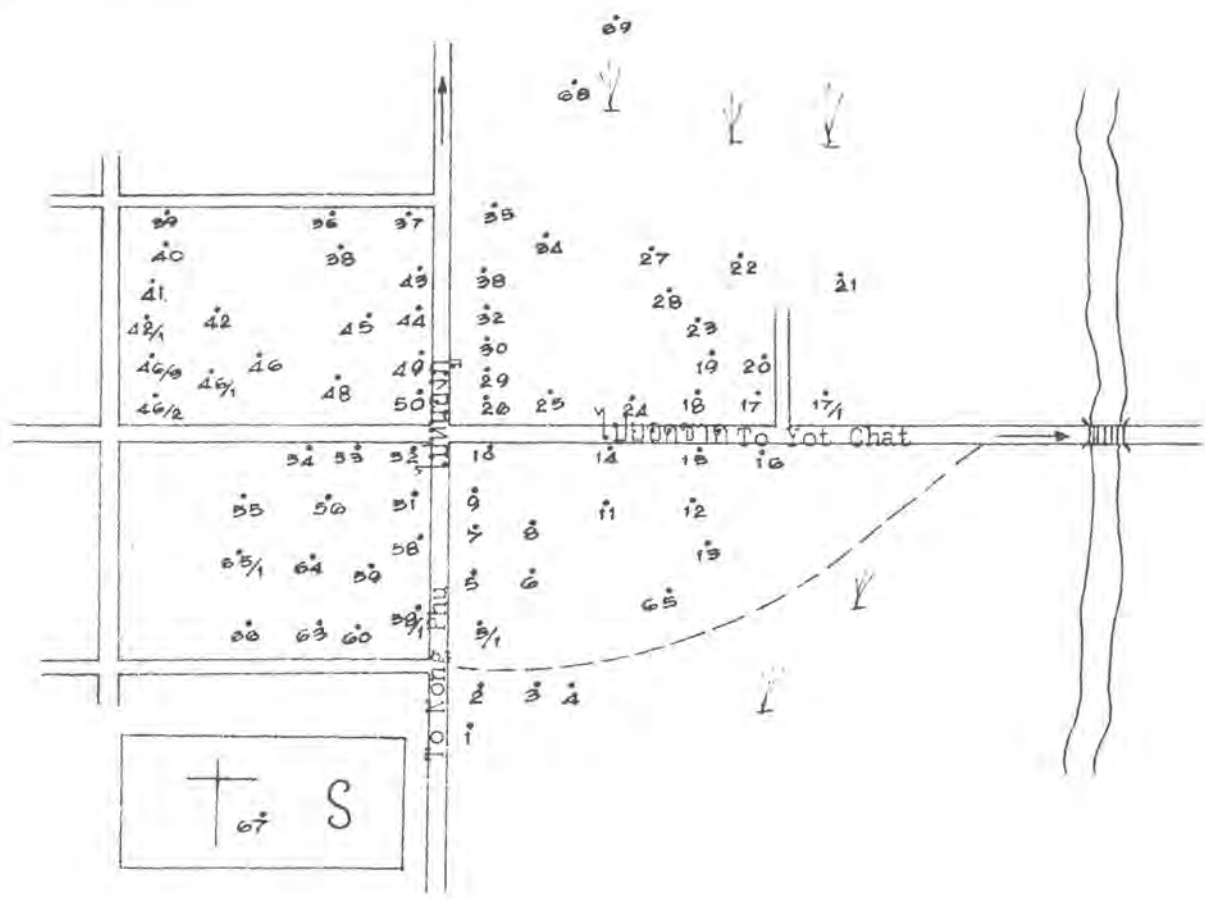
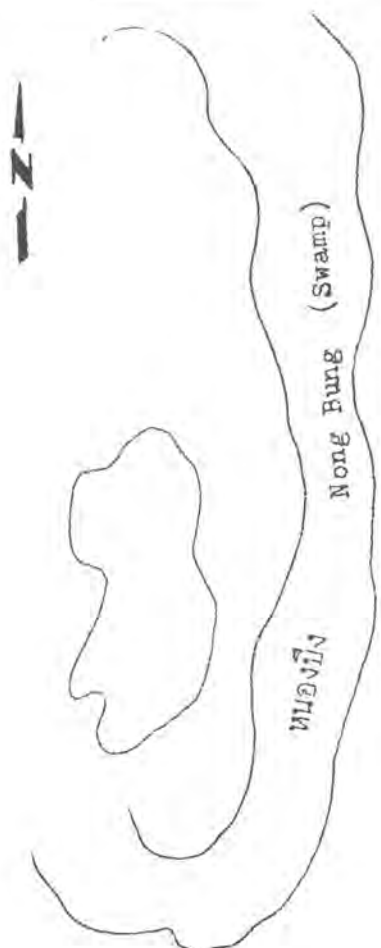


จุดพิกษา

Next to Rice Fields



05-08-07
 หน้า Page 5/3
 จกพวงนาและน้ำคำ
 Next to Rice Fields and Nam Kam
 หมู่ 7 บ้านยอดชาก ต.หนองสังข์ อ.นาแก จ.นครพนม
 Muban No. 7 Ban Yot Chat, Tambon Mong Sang
 Amphoe Na Kae, Changwat Nakhon Phanom
 จำนวนหลังคาเรือน No. of Households 197
 จำนวนประชากร Population 1275
 วันที่ 1-2 พฤศจิกายน 2509
 November 1-2, 1966
 สุนัน บุตรดีวงศ์
 Drawn by : Susai Putdiwong

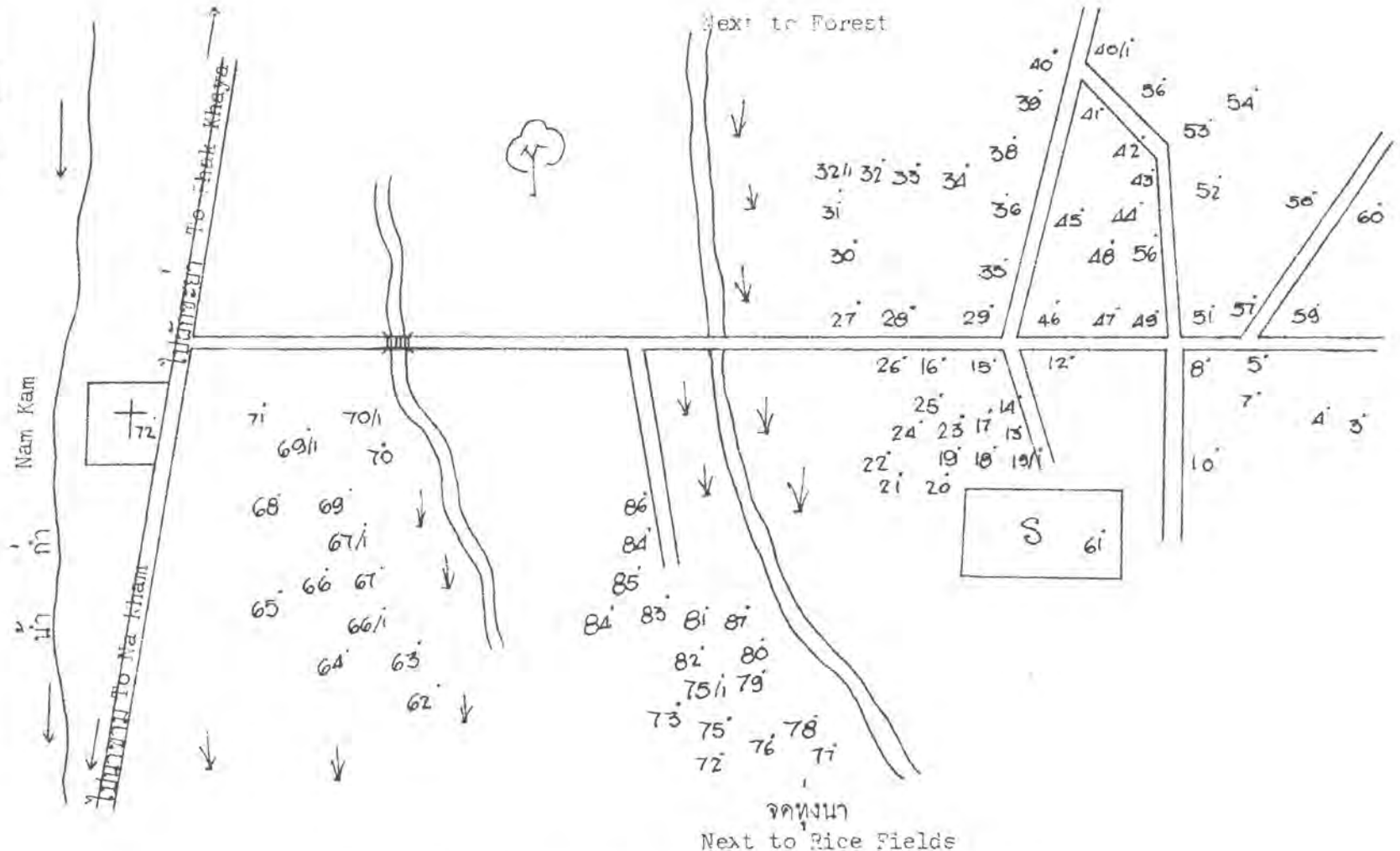


หมู่ 8 บ้านหนองบึง ต.หนองสังข์ อ.นาแก จ.นครพนม
 Muban No. 8 ban Nong Bung, Tambon Nong Sang

Amphoe Na Kae, Changwat Makhon Phanom
 จำนวนหลังคาเรือน No. of Households 69
 จำนวนประชากร Population 484

วันที่ 3 พฤศจิกายน 2509
 November 3, 1966

ผู้ทำ สู่ใส บุครคิ่งศรี
 Drawn by : Eusai Butdiwong



หมู่ 9 บ้านหนองคอน ต.หนองสังข์ อ.นาแก จ.นครพนม
 Muban No. 9 Ban Nong Lon, Tambon Nong Sang
 Amphoe Na Kae, Shangwat Nakhon Phanom

| | |
|------------------------------------|-----|
| จำนวนหลังคาเรือน No. of Households | 96 |
| จำนวนประชากร Population | 634 |

วันที่ 9 พฤศจิกายน 2509
 November 9, 1966

ผู้ทำ
 Drawn by : Susai Putaiwong

เขตป่าสงวนแห่งชาติ (สงวน)



TO SAN PA THAI (สงวน)

TO THAI LANG (สงวน)



วัด
วัด

วัด
วัด

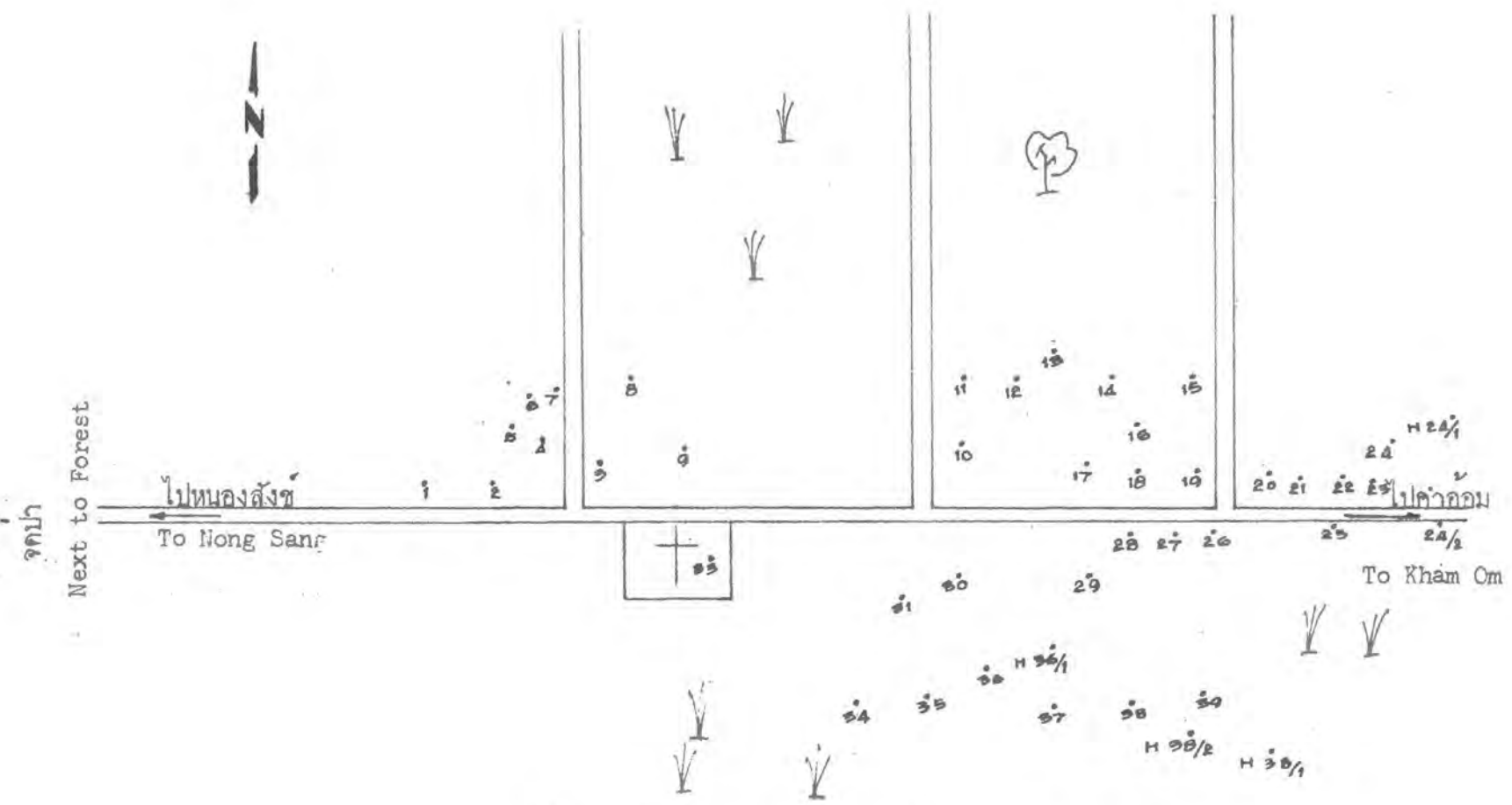
พื้นที่ 10 ไร่เศษ
 ตำบล 16 หมู่ 10, ตำบล 100 ไร่
 อ.เมือง จ.บุรีรัมย์
 อำเภอ 10 ไร่, หมู่ 100 ไร่
 ตำบล 10 ไร่
 อำเภอเมือง จ.บุรีรัมย์

พื้นที่ 2500

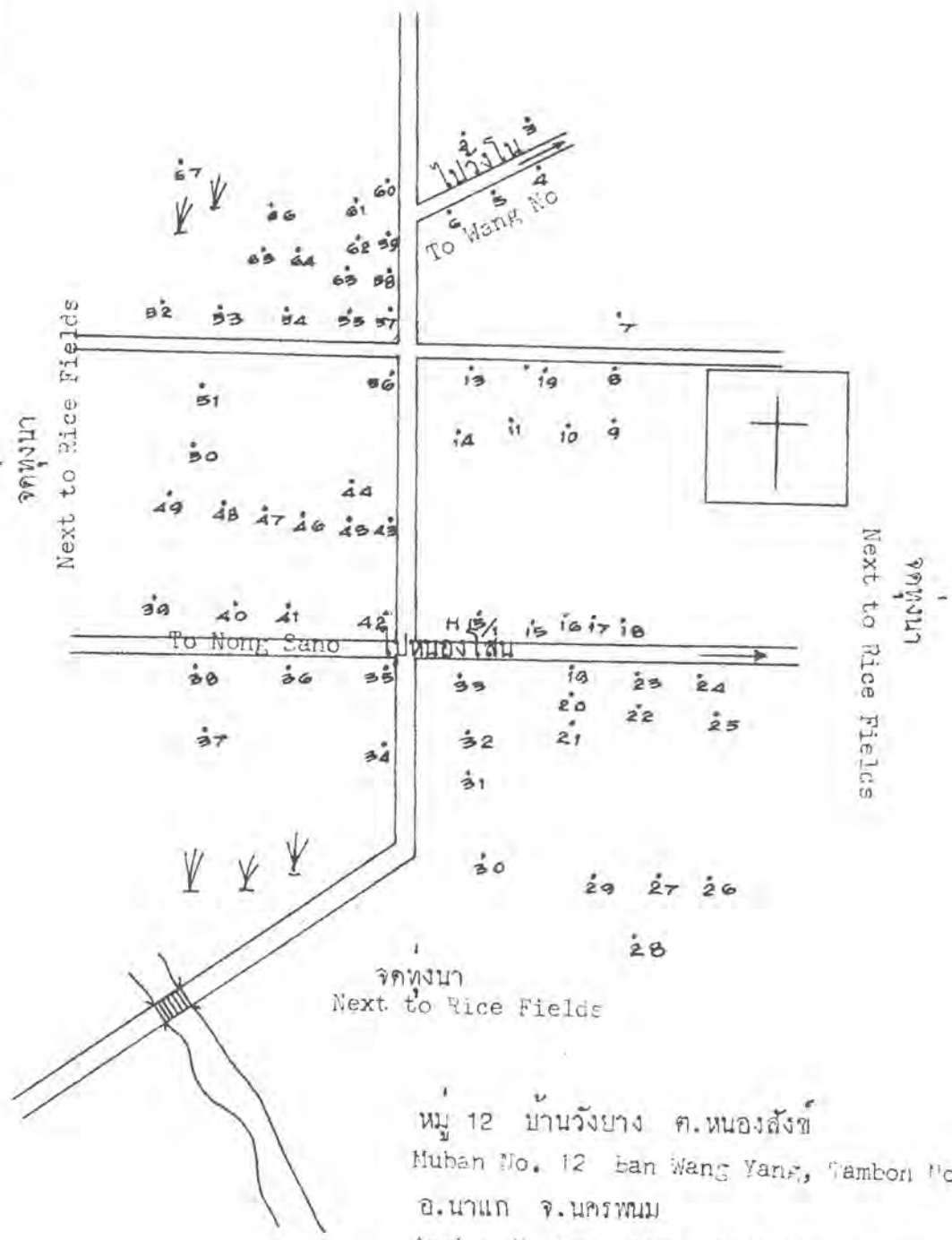
จังหวัดบุรีรัมย์

วัด

วัด

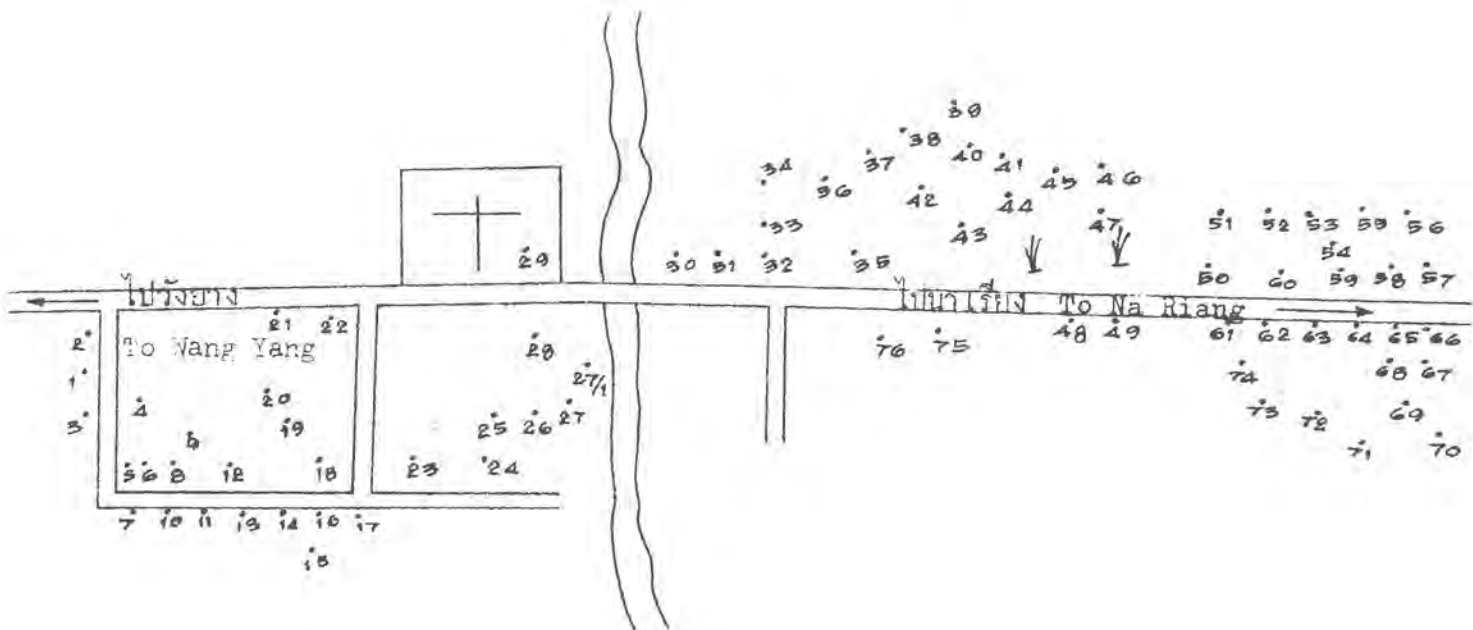


หมู่ 11 บ้านหนองกุง ต. หนองสังข์ อ. นาแก จ. นครพนม
 Muban No. 11 Ban Nong Kung, Tambon Nong Sang
 Amphoe Na Kae, Changwat Nakhon Phanom
 จำนวนหลังคาเรือน No. of Households 36
 จำนวนประชากร Population 172
 วันที่ 19 พฤศจิกายน 2509
 November 19, 1966
 ผู้ทำ สู้ใส บุตรคิงค์
 Drawn by : Susai Butdiwong



หมู่ 12 บ้านวังยาง ต.หนองสังข์
 Muban No. 12 Ban Wang Yang, Tambon Nong Sang
 อ.นาแก จ.นครพนม
 Amphoe Na Kae, Changwat Nakhon Phanom
 จำนวนหลังคาเรือน No. of Households 69
 จำนวนประชากร Population 493
 วันที่ 7 พฤศจิกายน 2509
 November 7, 1966
 ผู้ทำ คู้ไส บุตรคิ่งค์
 Drawn by : Kusai Butdiwong

05-08-12



หมู่ 13 บ้านหนองสังข์ใน ต. หนองสังข์ อ. นาแก จ. นครพนม
 Muban No. 13 Ban Nong Sang, Tambon Nong Sang
 Amphoe Na Kae, Chngwat Nakhon Phanom

จำนวนหลังคาเรือน No. of Householes 99

จำนวนประชากร Population 510

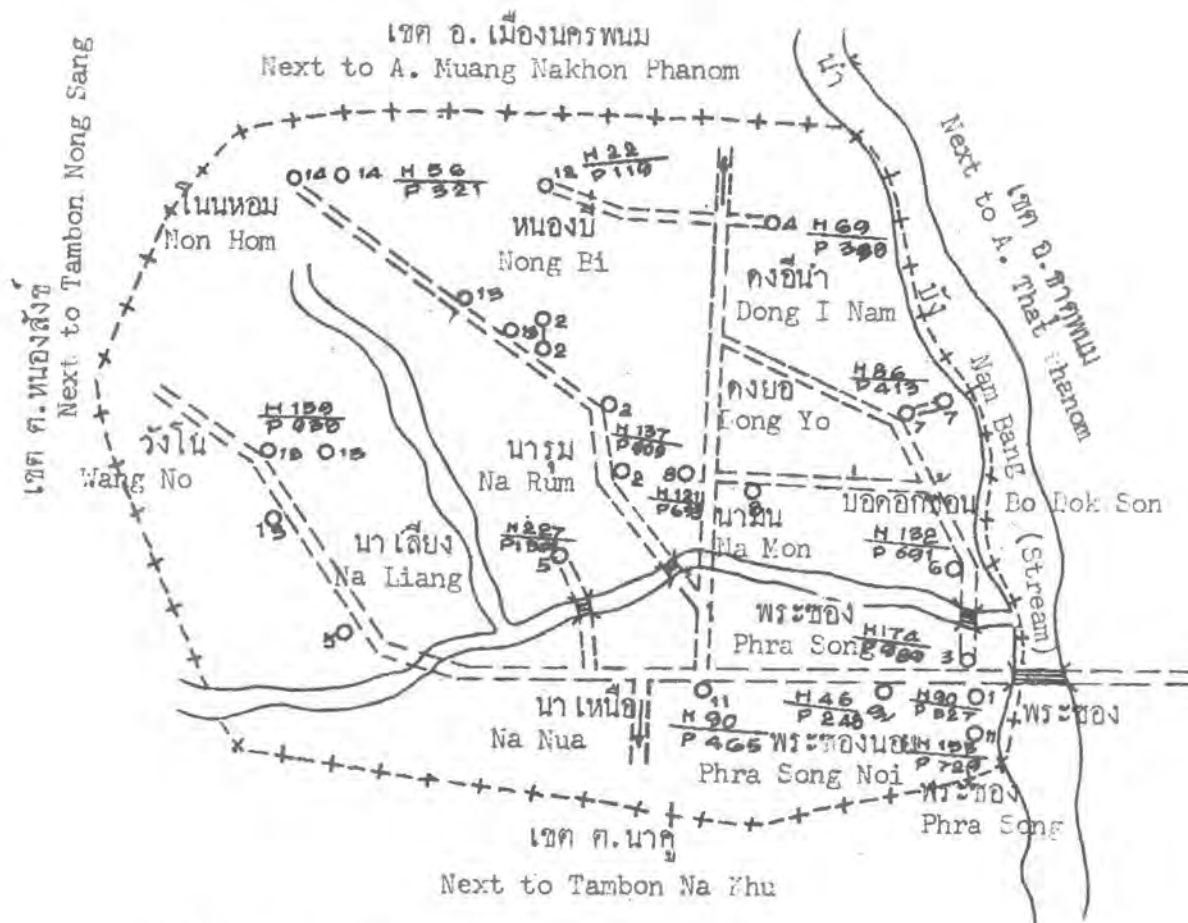
วันที่ 11 พฤศจิกายน 2509
 November 11, 1966

ผู้ทำ ดุสิต บุตรคังค์
 Drawn by : Dusai Butdiwong

จำนวนหลังคาเรือน ประชากรของตำบลพระทอง
อำเภอनाแก จังหวัดนครพนม

Number of Households and Population in Tambon Phra Song
Amphoe Na Kae, Changwat Nakhon Phanom

| รหัส
Code | ตำบล
Tambon | หมู่
Muban
Number | หมู่บ้าน
Muban
(Village) | จำนวน
หลังคาเรือน
No. of
Households | จำนวนประชากร
Population |
|--------------|---------------------|-------------------------|--------------------------------|--|----------------------------|
| 09 | พระทอง
Phra Song | 1 | พระทอง Phra Song | 90 | 527 |
| | | 2 | นารุม Na Rum | 137 | 909 |
| | | 3 | พระทอง Phra Song | 174 | 989 |
| | | 4 | คงอี่น้ำ Kong I Nam | 69 | 398 |
| | | 5 | นาเลียง Na Liang | 227 | 1564 |
| | | 6 | บอคอกซอน Bo Tok Son | 132 | 691 |
| | | 7 | คงยอ Kong Yo | 86 | 413 |
| | | 8 | นามน Na Non | 121 | 653 |
| | | 9 | พระทองน้อย Phra Song
Koi | 46 | 248 |
| | | 10 | พระทอง Phra Song | 155 | 729 |
| | | 11 | นาเหนือ Na Nua | 90 | 465 |
| | | 12 | หนองปี Nong Pi | 22 | 119 |
| | | 13 | วังโน Wang No | 159 | 938 |
| | | 14 | โนนหอม Non Hom | 56 | 321 |
| | | รวม
Total | | 1564 | 8964 |

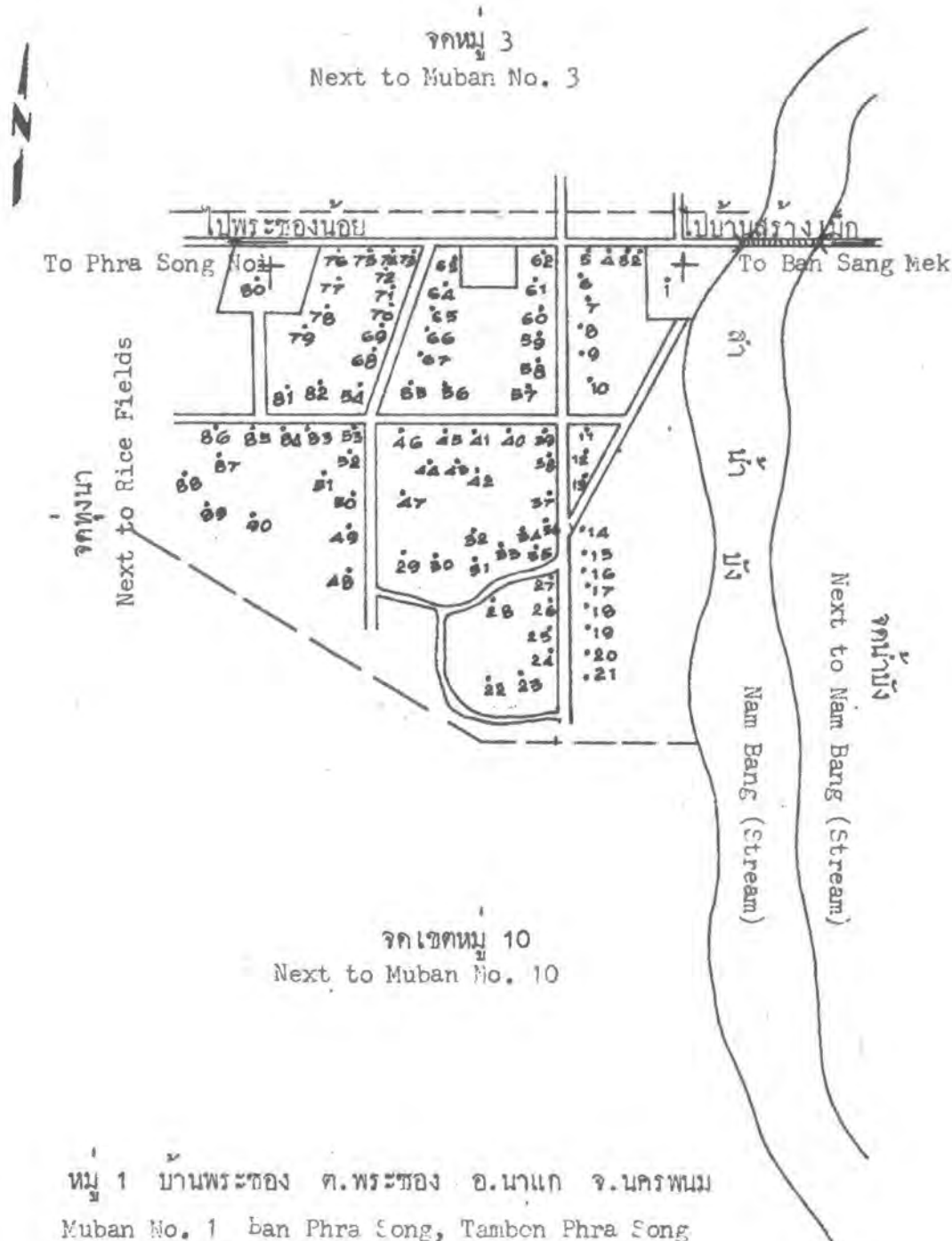


ตำบลพระซอง อ.นาแก จ.นครพนม
 Tambon Phra Song
 Amphoe Na Kae, Changwat Nakhon Phanom

| | | |
|------------------|-------------------|------|
| จำนวนหมู่บ้าน | No. of Muban | 14 |
| จำนวนหลังคาเรือน | No. of Households | 1564 |
| จำนวนประชากร | Population | 8964 |

วันที่ 1 - 22 พฤศจิกายน 2509
 November 1-22, 1966

ผู้ทำ ประสพ คำชมภู
 Drawn by : Prasop Khamchomphu



หมู่ 1 บ้านพระตอง ต.พระตอง อ.นาแก จ.นครพนม

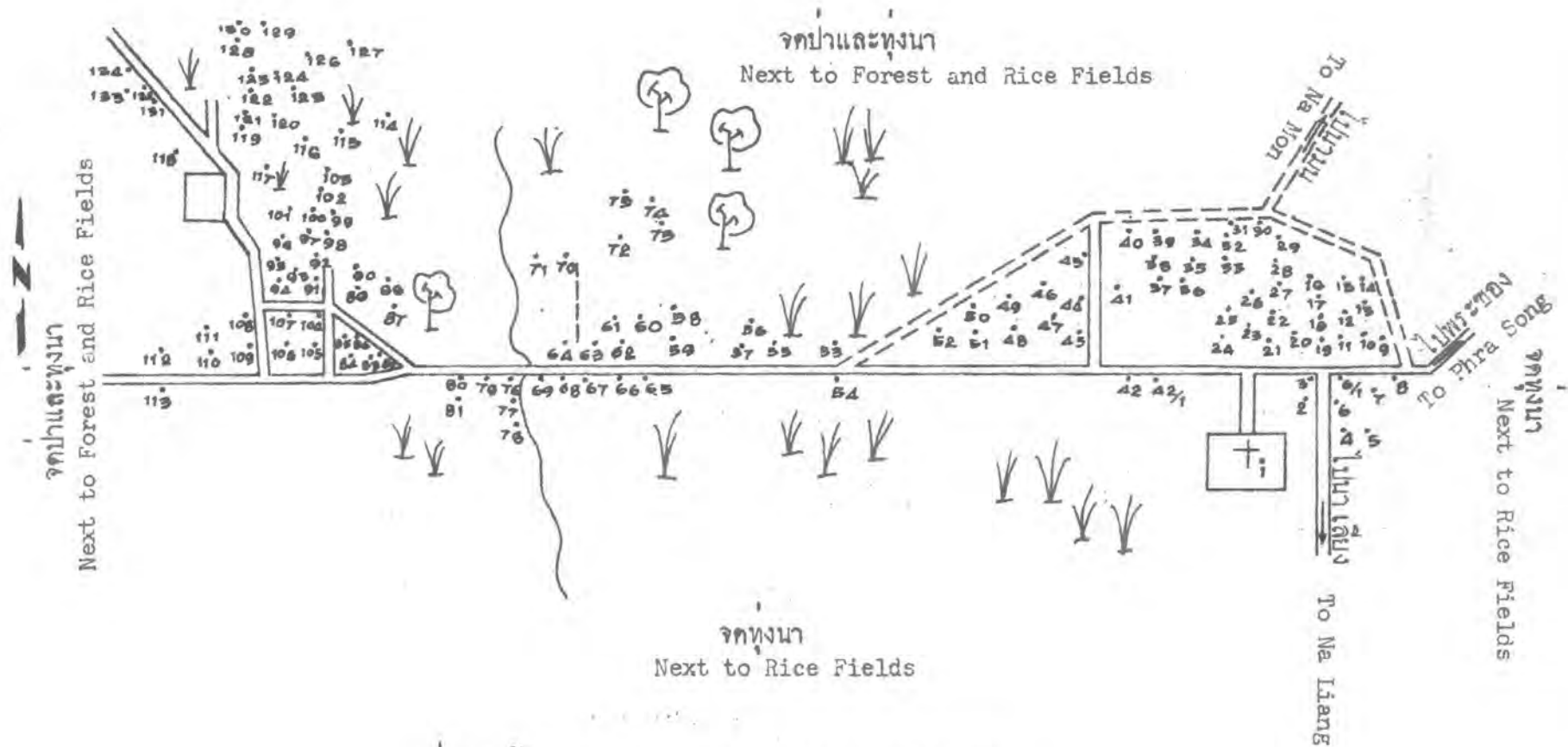
Muban No. 1 Ban Phra Song, Tambon Phra Song
Amphoe Na Kae, Changwat Nakhon Phanom

จำนวนหลังคาเรือน No. of Households 90

จำนวนประชากร Population 527

วันที่ 18 พฤศจิกายน 2509
November 18, 1966

ผู้ทำ ประสพ คำชมภู
Drawn by : Prasop Khanchomphu



หมู่ 2 บ้านนารูม ต.พระซอง อ.นาแก จ.นครพนม
 Muban No. 2 Ban Na Rum, Tambon Phra Song
 Amphoe Na Kae, Changwat Nakhon Phanom

จำนวนหลังคาเรือน No. of Households 137

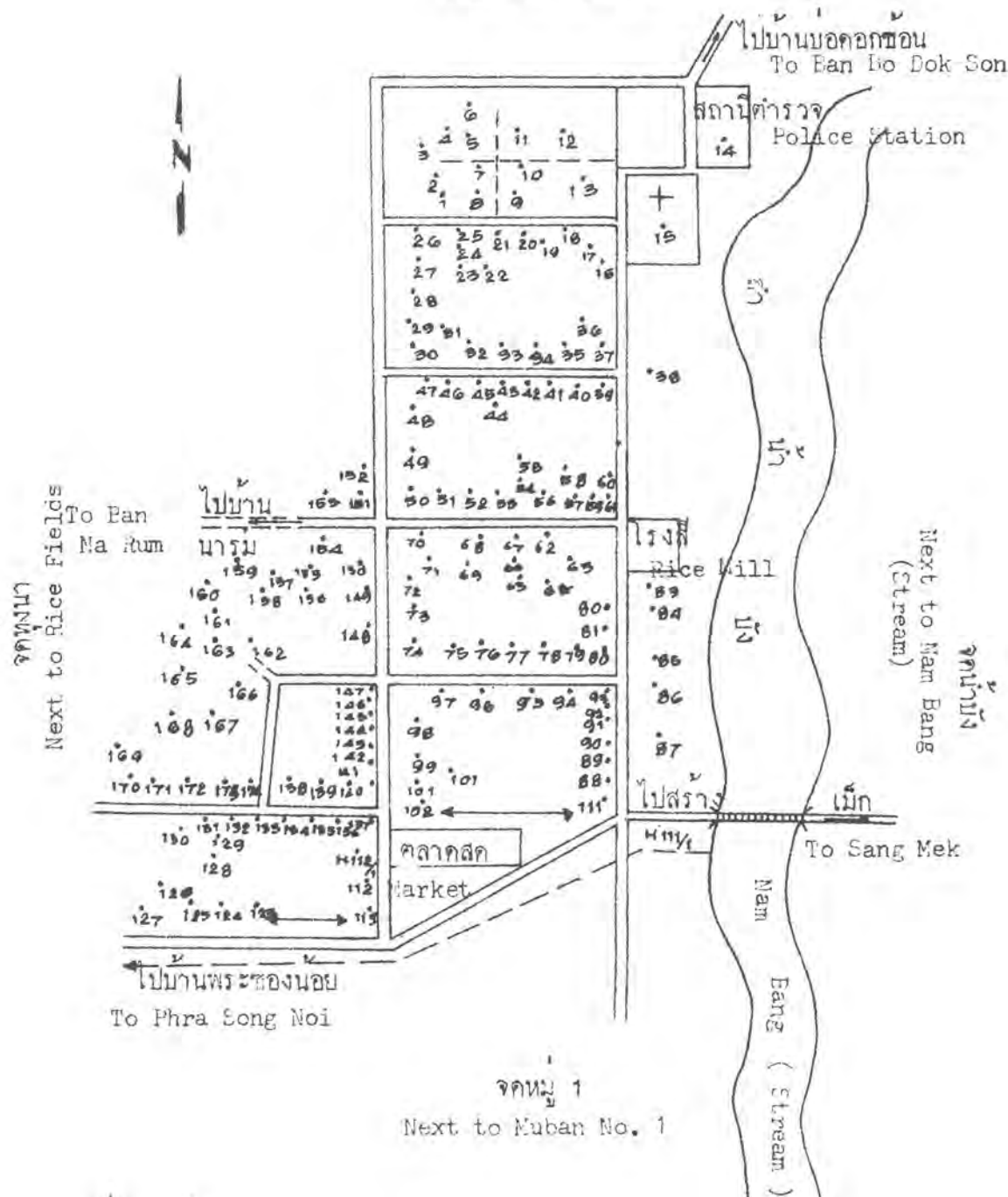
จำนวนประชากร Population 909

วันที่ 7 - 8 พฤศจิกายน 2509
 November 7-8, 1966

ผู้ทำ ประสพ คำชมภู

Drawn by : Prasop Khamchomphu

จกพญา
Next to Rice Fields



หมู่ 3 บ้านพระซอง ต.พระซอง อ.นาแก จ.นครพนม

Muban No. 3 Ban Phra Song, Tambon Phra Song

Amphoe Na Kae, Changwat Nakhon Phanom

จำนวนหลังคาเรือน No. of Households 174

จำนวนประชากร Population 989

วันที่ 16 - 17 พฤศจิกายน 2509

November 16-17, 1966

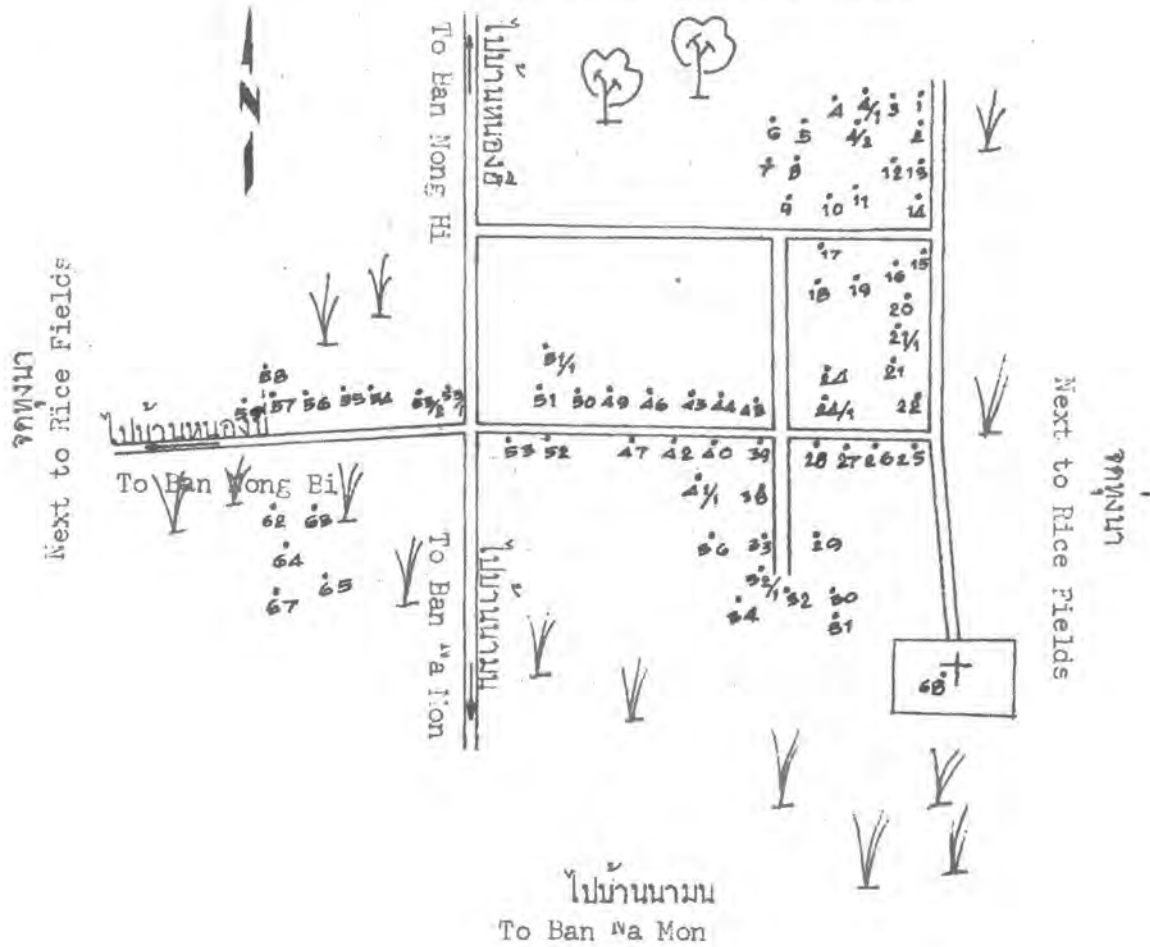
ผู้ทำ : ประสพ คำชมพู

Drawn by : Prasop Khamchomphu

05-09-03

หน้า Page 604

จอป่าและทุ่งนา
Next to Forest and Rice Fields



หมู่ 4 บ้านคองอ้นน้ำ ต.พระซอง อ.นาแก จ.นครพนม
Muban No. 4 Ban Dong I Nam, Tambon Phra Song
Amphoe Na Kae, Changwat Nakhon Phanom

จำนวนหลังคาเรือน No. of Households 69

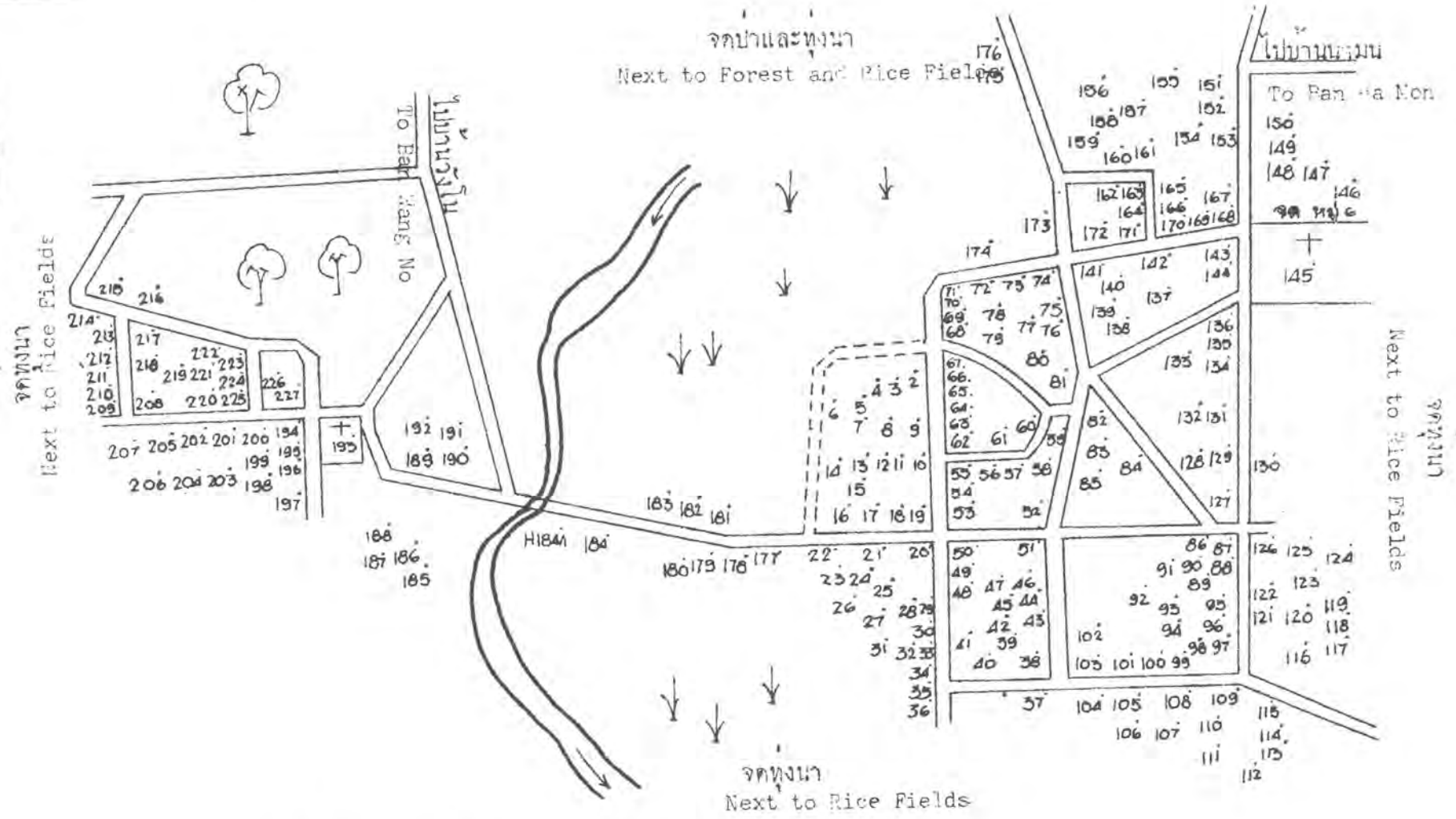
จำนวนประชากร Population 398

วันที่ 12 พฤศจิกายน 2509

November 12, 1966

ผู้ทำ ประสพ คำชมภู

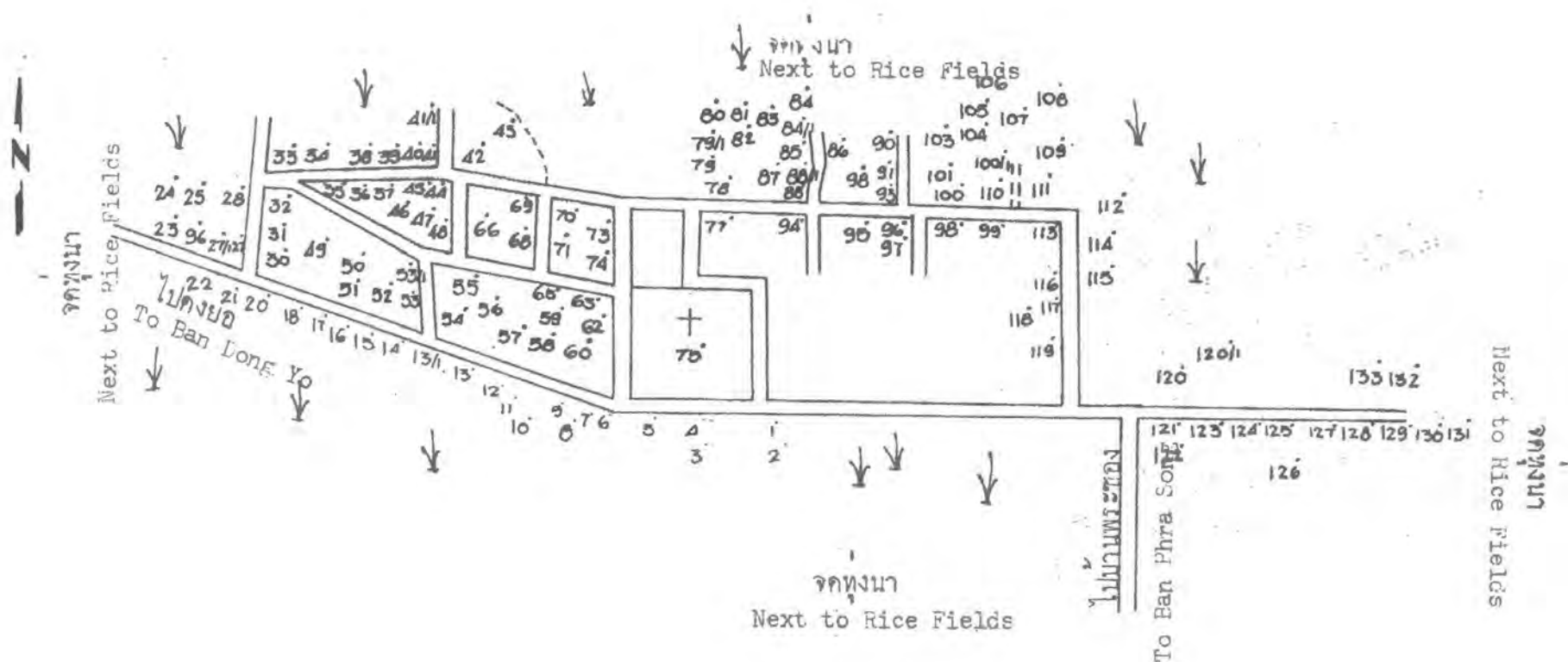
Drawn by : Prasop Khamchomphu



หมู่ 5 บ้านนาเลียง ต.พระสงฆ์ อ.นาแก จ.นครพนม
 Muban No. 5 Ban Na Liang, Tambon Phra Song
 Amphoe Na Kae, Changwat Nakhon Phanom
 จำนวนหลังคาเรือน No. of Households 227
 จำนวนประชากร Population 1564
 วันที่ 21-22 พฤศจิกายน 2509
 November 21-22, 1966

ผู้ทำ ประสพ คำขมกู่
 Drawn by : Prasop Khamchomhu

หน้า Page 60
 05-09-05
 60-00-50



หมู่ 6 บ้านบ่อคอกซอน ต.พระซอง อ.นาแก จ.นครพนม

Vuban No. 6 Ban Bo Dok Son, Tambon Phra Song
Amphoe Na Kae, Changwat Nakhon Phanom

จำนวนหลังคาเรือน No. of Households 132

จำนวนประชากร Population 691

วันที่ 14 - 15 พฤศจิกายน 2509

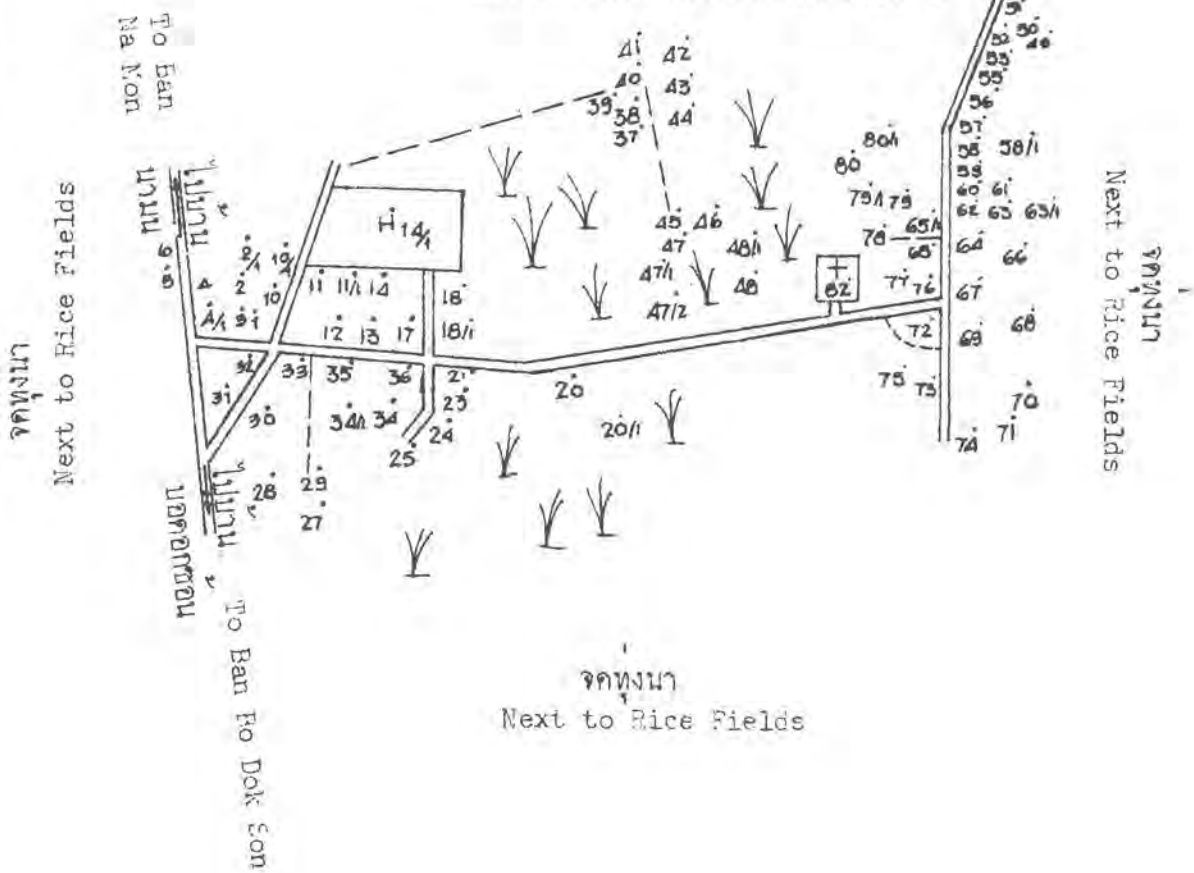
November 14-15, 1966

ผู้ทำ ประสพ คำชมภู

Drawn by : Prasop Khamchomphu



จุดพิกัดนาและป่า
Next to Rice Fields and Forest



หมู่ 7 บ้านดงยอ ต.พระสงฆ์ อ.นาแก จ.นครพนม

Muban No. 7 Ban Dong Yo, Tambon Phra Song
Amphoe Na Kae, Changwat Nakhon Phanom

จำนวนหลังคาเรือน No. of Households 86

จำนวนประชากร Population 413

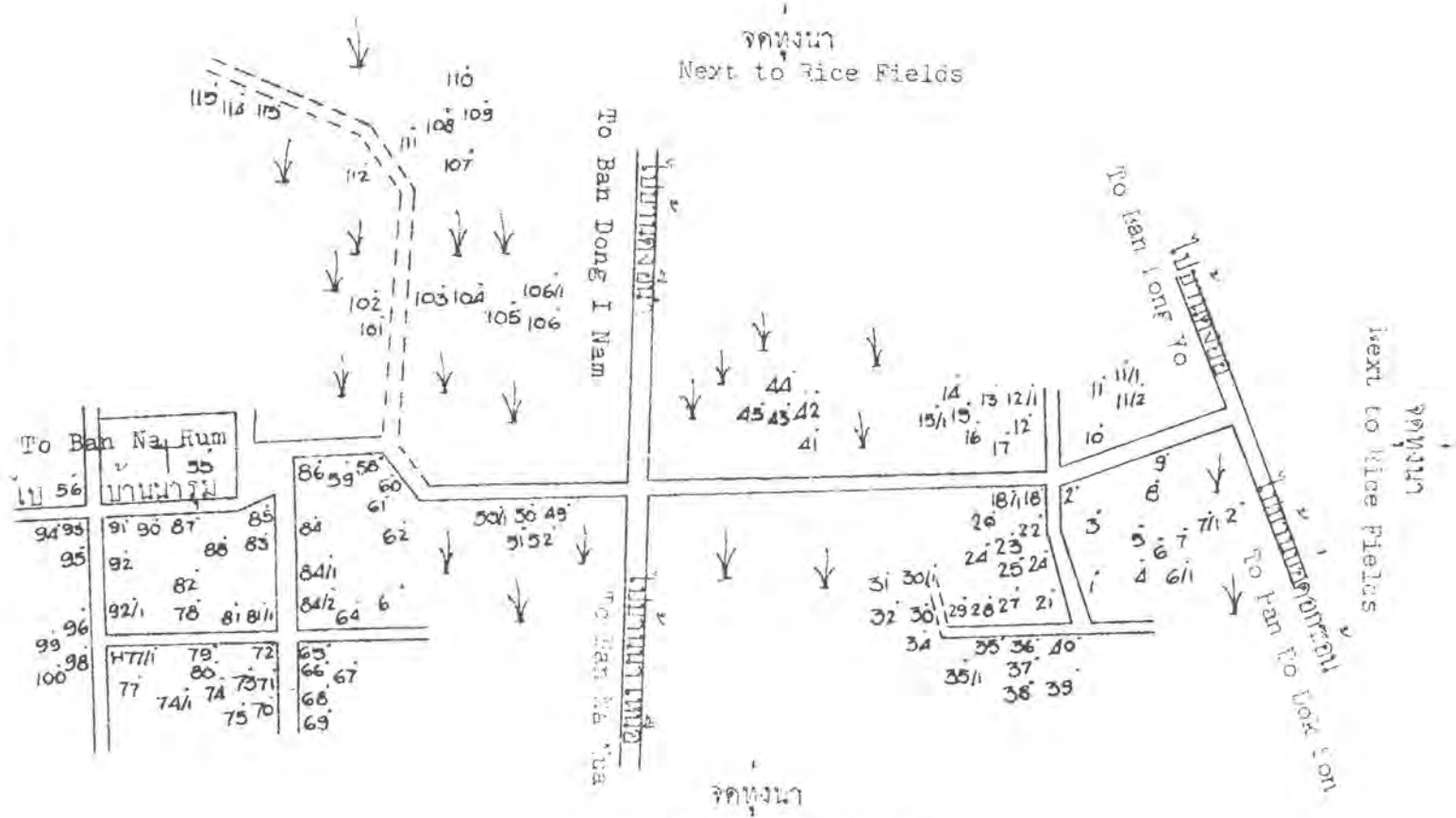
วันที่ 13 พฤศจิกายน 2509
November 13, 1966

ผู้ทำ ประสพ คำชมภู

Drawn by : Prasop Khamchomphu

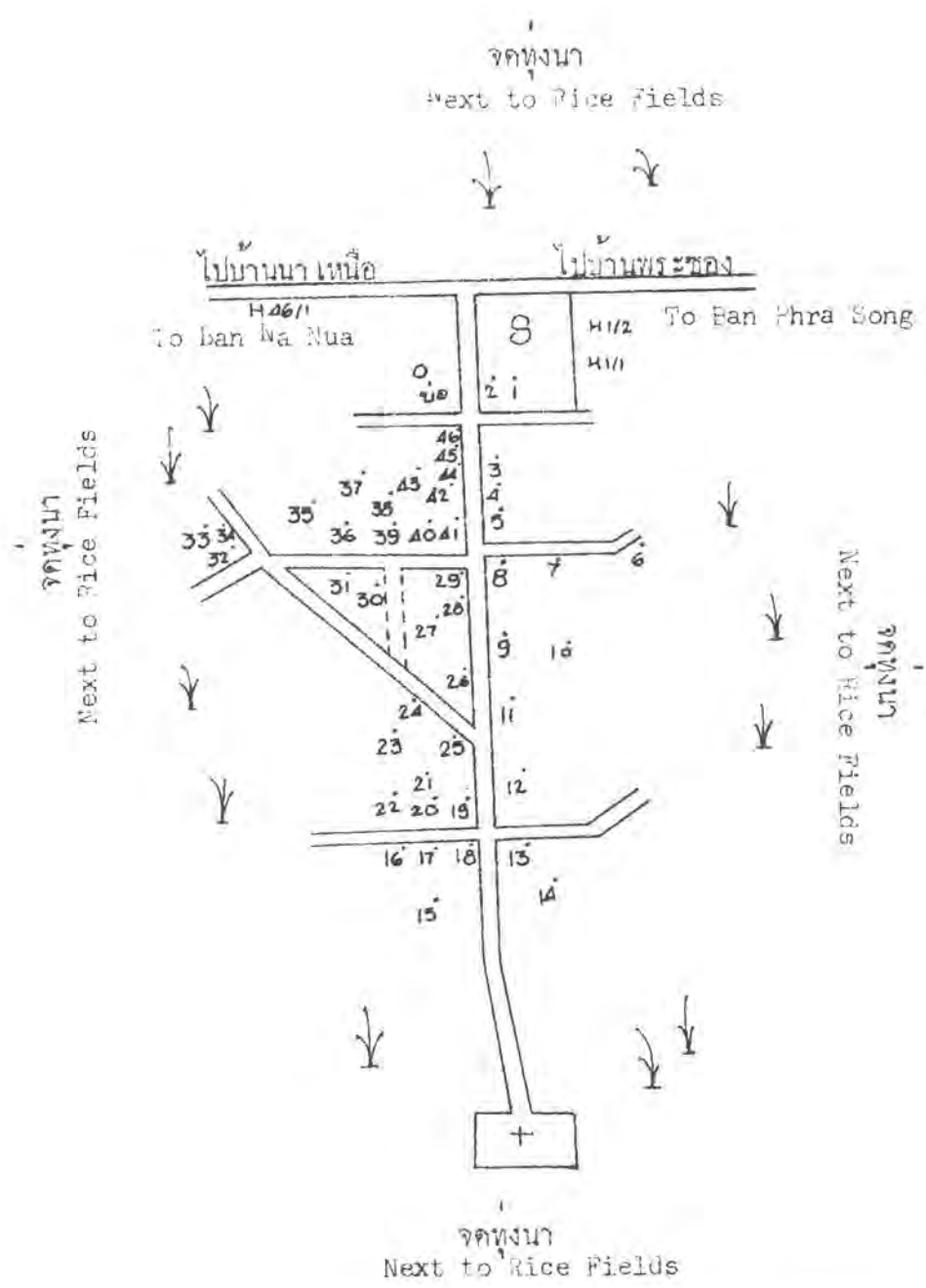


Next to Rice fields
 ทุ่งนา
 ทุ่งนา



Next to Rice fields

หมู่ ๘ บ้านนาบอน ต. พยุหะคีรี อ. นาแก จ. นครพนม
 Muban No. 8 Ban Na Bon, Tambon Phra Long, Amphoe Na Kae, Changwat Nakhon Phanom
 จำนวนหลังคาเรือน No. of Households 121
 จำนวนประชากร Population 653
 วันที่ 9-10 พฤศจิกายน 2509
 November 9-10, 1966
 ด้วง ประสงค์ ชำนาญ
 Drawn by: Prasop Phanchomphu

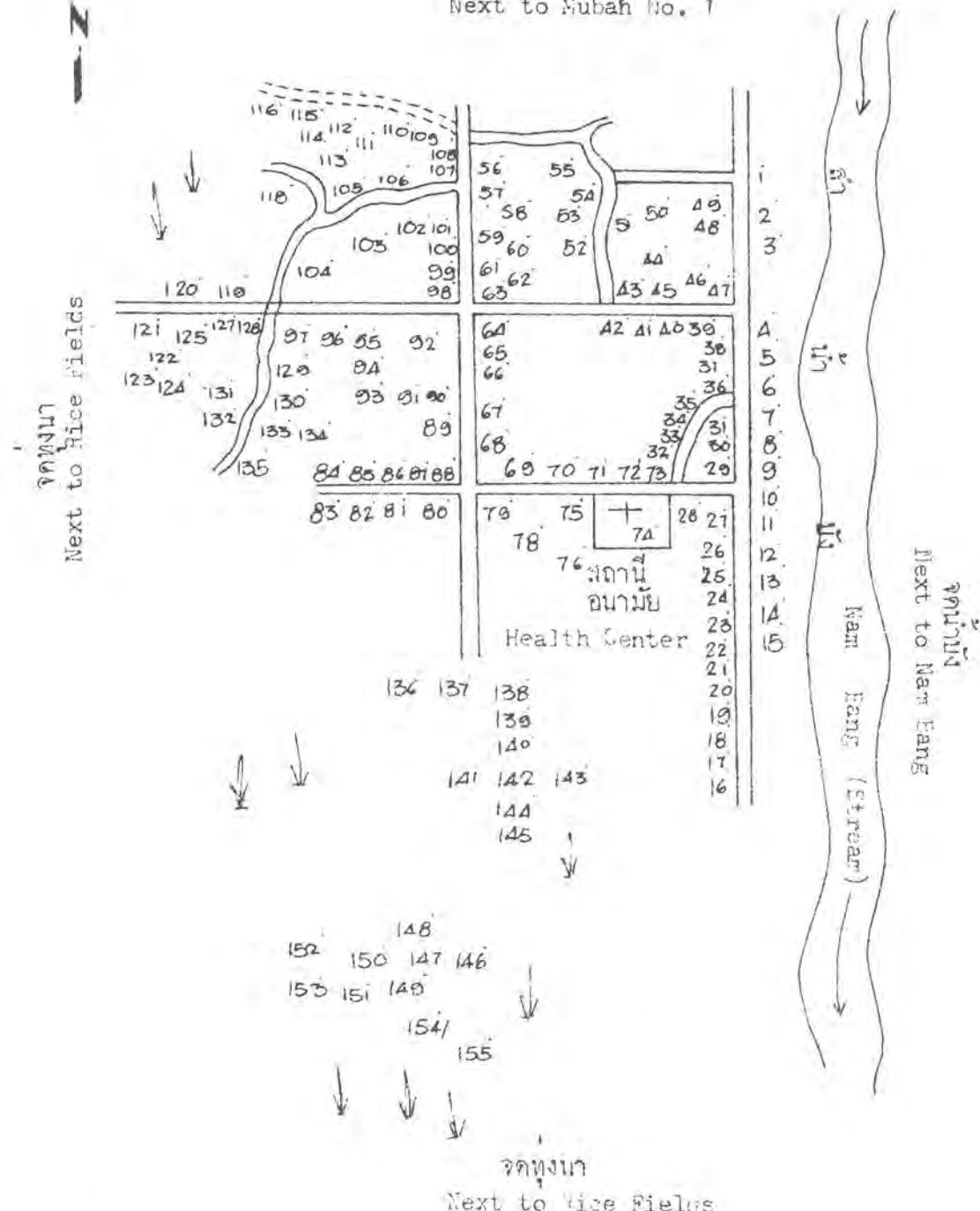


หมู่ 9 บ้านพระทองน้อย ต.พระทอง อ.นาแก จ.นครพนม
 Kuban No. 9 Ban Phra Song Noi, Tambon Phra Song
 Amphoe Na Kae, Changwat Nakhon Phanom

จำนวนหลังคาเรือน No. of Households 46
 จำนวนประชากร Population 248
 วันที่ 21 พฤศจิกายน 2509
 November 21, 1966

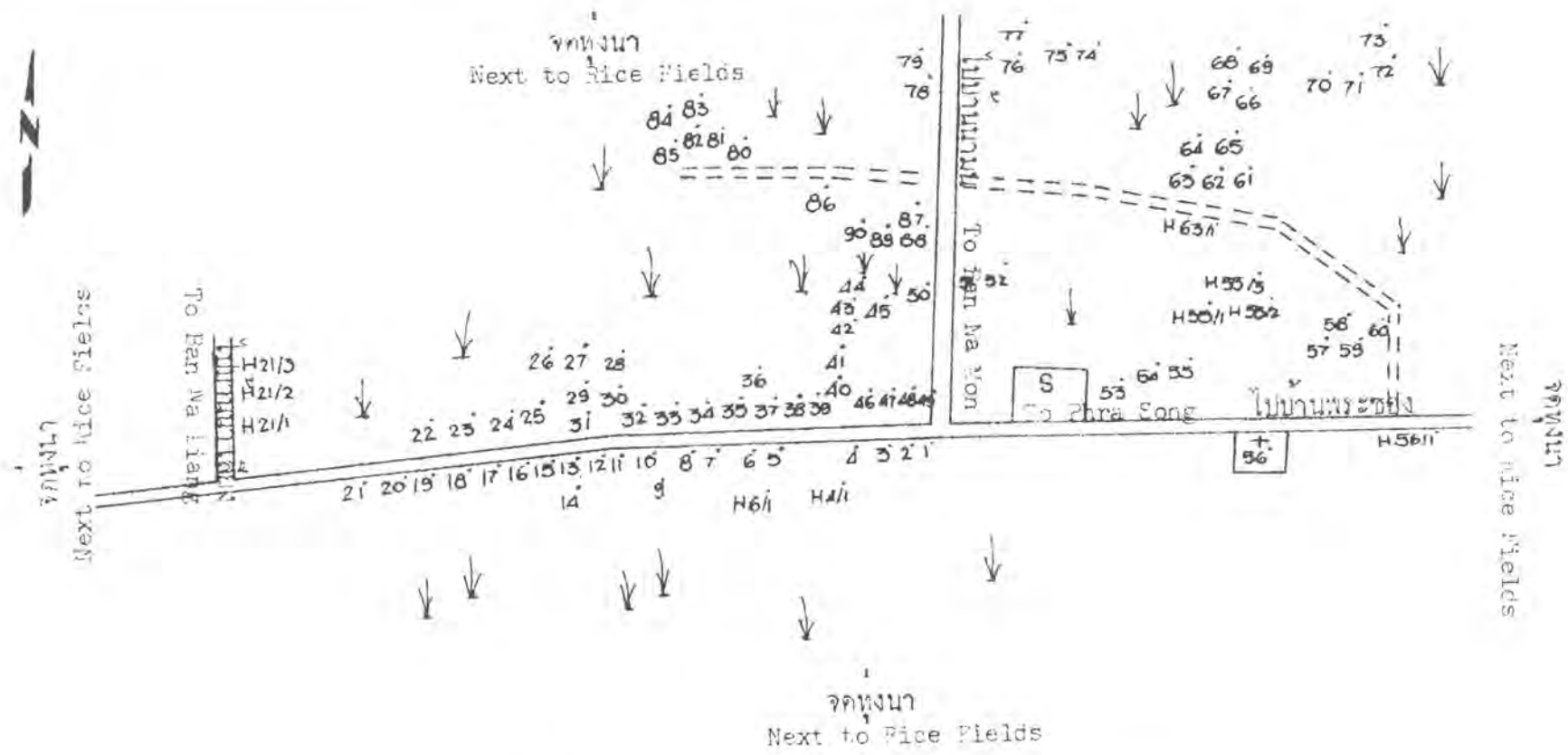
ผู้ทำ ประสพ คำขมัญ
 Drawn by : Prasop Khamchomphu

ตำบล 1
Next to Mubah (No. 1)



หมู่ 10 บ้านพระสงฆ์ ต.พระสงฆ์ อ.นาแก จ.นครพนม
 Muban No. 10 Ban Phra Song, Tambon Phra Song
 Am hoe Na Yae, Changwat Nakhon Phanom
 จำนวนหลังคาเรือน No. of Households 155
 จำนวนประชากร Population 729
 วันที่ 10 พฤศจิกายน 2509
 November 10, 1966

ผู้ทำ ประสพ คำชมภู
 Drawn by : Prasop Khamchomphu
 05-09-10
 หน้า Page 611

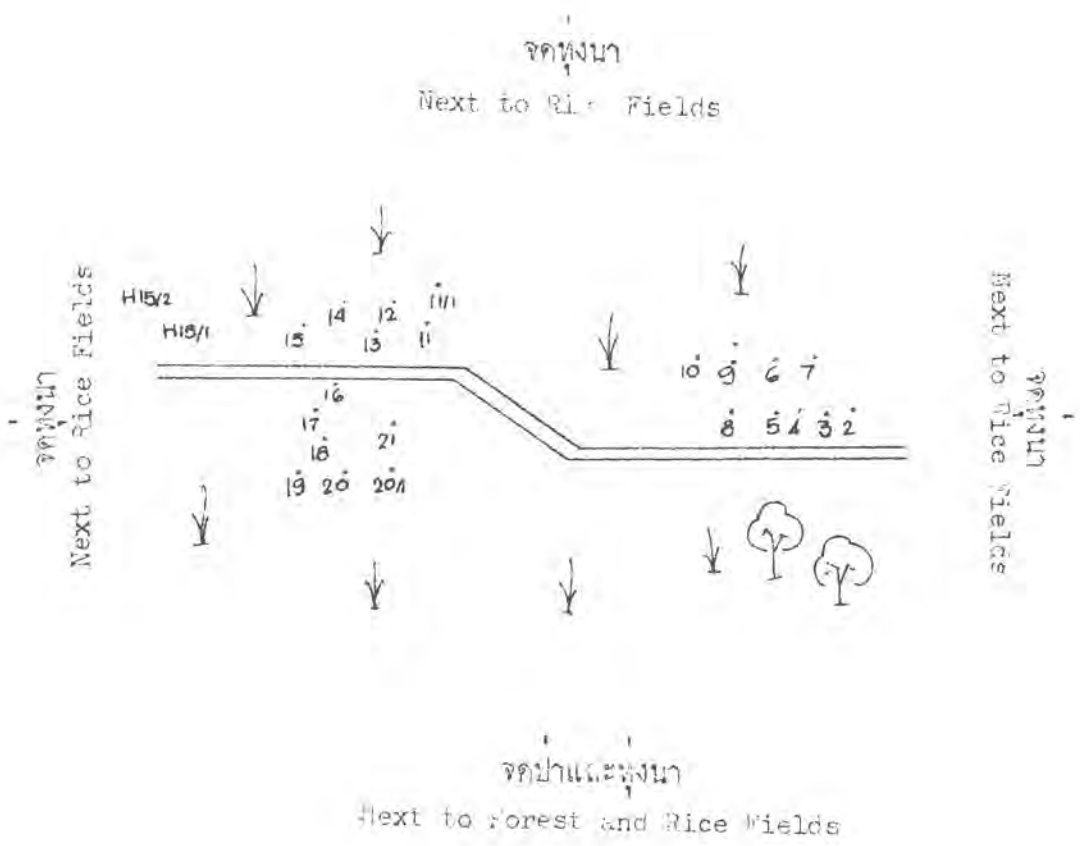


หมู่ 11 บ้านนาเหนือ ต.พระซอง อ.นาแก จ.นครพนม
 Muban No. 11 Ban Na Nua, Tambon Phra Song
 Amphoe Na Kae, Changwat Nakhon Phanom

จำนวนหลังคาเรือน No. of Households 90
 จำนวนประชากร Population 465

วันที่ 22 พฤศจิกายน 2509
 November 22, 1966

ผู้ทำ ประสพ คำจกญ
 Drawn by : Prasop Khamchomphu



หมู่ 12 บ้านหนองขี้ ต.พระทอง อ.นาแก จ.นครพนม
 Muban No. 12 Ban Nong Khee, Ta Bon Khra Song
 Amphoe Na Kae, Changwat Nakhon Phanom

จำนวนหลังคาเรือน No. of Households 22

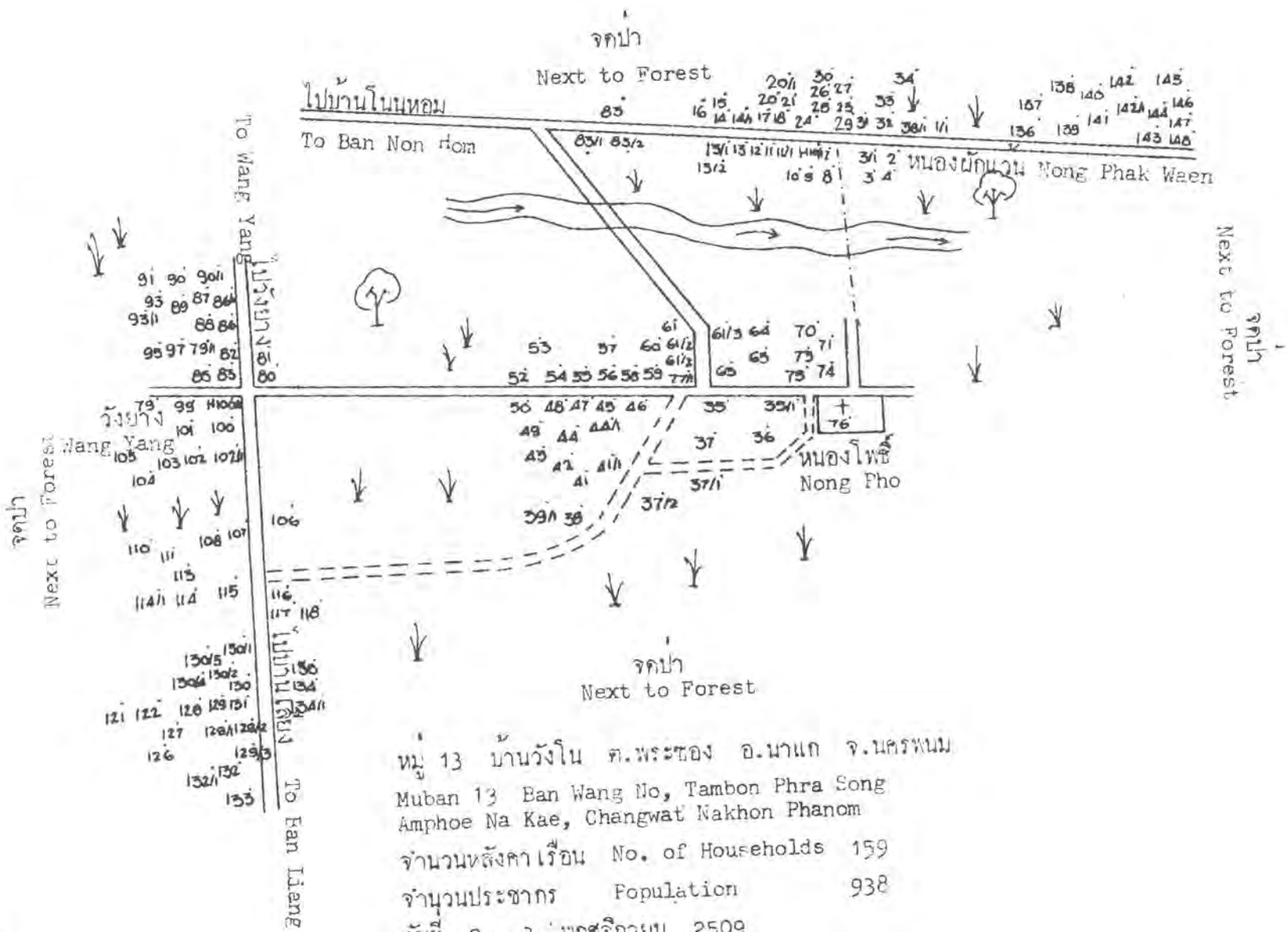
จำนวนประชากร Population 119

วันที่ 11 พฤศจิกายน 2509

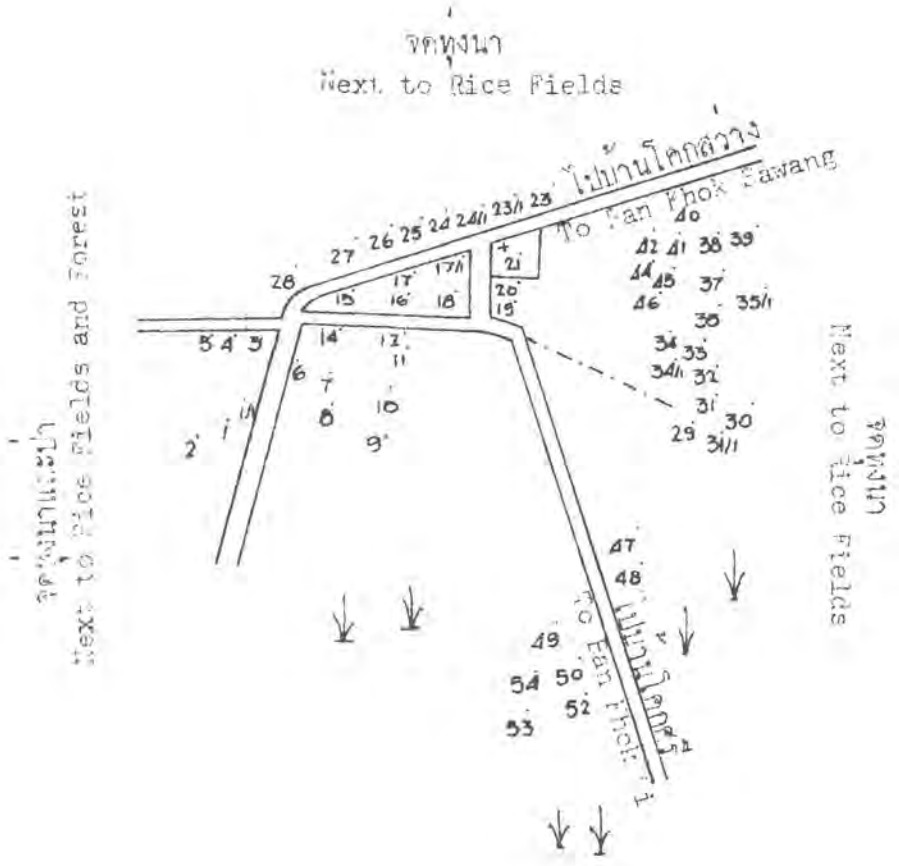
November 11, 1966

ผู้ทำ ประสพ ธรรมภู

Drawn by : Prasop Phamchomphu



หมู่ 13 บ้านวังโน ต.พระซอง อ.นาแก จ.นครพนม
 Muban 13 Ban Wang No, Tambon Phra Song
 Amphoe Na Kae, Changwat Nakhon Phanom
 จำนวนหลังคาเรือน No. of Households 159
 จำนวนประชากร Population 938
 วันที่ 2 - 3 พฤศจิกายน 2509
 November 2-3, 1966
 ผู้ทำ ประสพ คำชมภู
 Drawn by : Prasop Khamchomphu



หมู่ 14 บ้านโนนหอม ต.พระทอง อ.นาแก จ.นครพนม
 Muban No. 14 Ban Non Hom, Tambon Phra Song

Amphoe Na Kag, Changwat Nakhon Phanom
 จำนวนหลังคาเรือน No. of Households 56
 จำนวนประชากร Population 321

วันที่ 1 พฤศจิกายน 2509
 November 1, 1966

ผู้ทำ ประสพ คำชมภู
 Drawn by : Prasop Phanchomphu

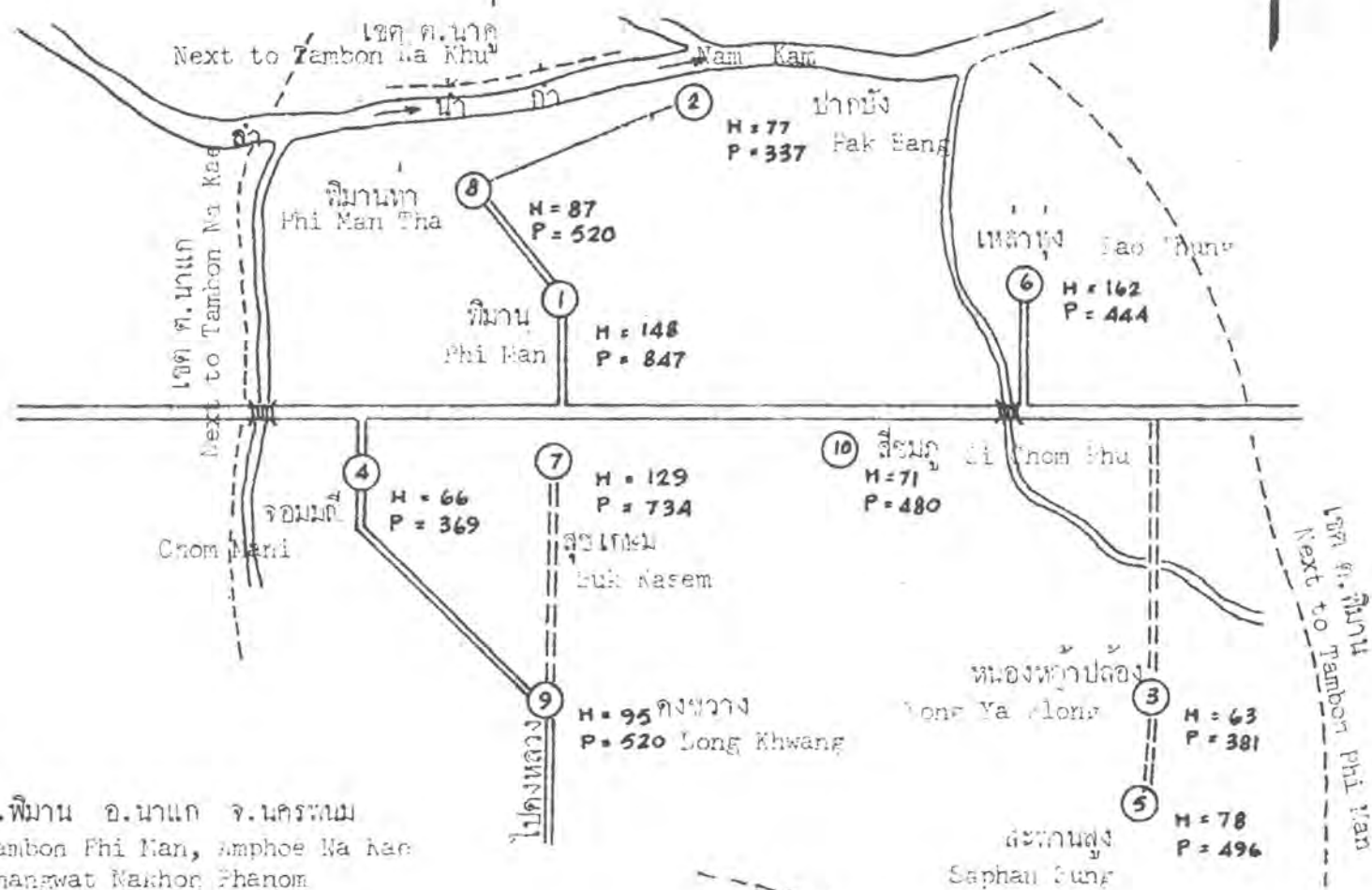
จำนวนครัวเรือน ประชากร และ ตำบลฝึมนาน

อำเภอनाนแก จังหวัดนครพนม

Number of Households and Population in Tambon Phi Man

Amphoe Na Kae, Changwat Nakhon Phanom

| รหัส
Code | ตำบล
Tambon | หมู่
Muban
Number | หมู่บ้าน
Muban
(Village) | จำนวน
หลังคาเรือน
No. of
Households | จำนวนประชากร
Population |
|--------------|-------------------|-------------------------|--------------------------------|--|----------------------------|
| 10 | ฝึมนาน
Phi Man | 1 | ฝึมนานทุ่ง Phi Man Taung | 148 | 847 |
| | | 2 | ปากบึง Pak Bang | 77 | 337 |
| | | 3 | หนองพญาปล่อง Nong
Ya Plong | 63 | 381 |
| | | 4 | จอมเมณี Chom Mani | 66 | 369 |
| | | 5 | สะพานสูง Sap Phan Sung | 78 | 496 |
| | | 6 | เหล่าทุ่ง Lao Thung | 162 | 444 |
| | | 7 | สุขเกษม Suk Kasem | 129 | 374 |
| | | | ฝึมนานท่า Phi Man Tha | 87 | 520 |
| | | 9 | คงขวาง Kong Khwang | 95 | 520 |
| | | 10 | สีจอมภู Si Chom Phu | 71 | 480 |
| | | | รวม Total | 976 | 5128 |

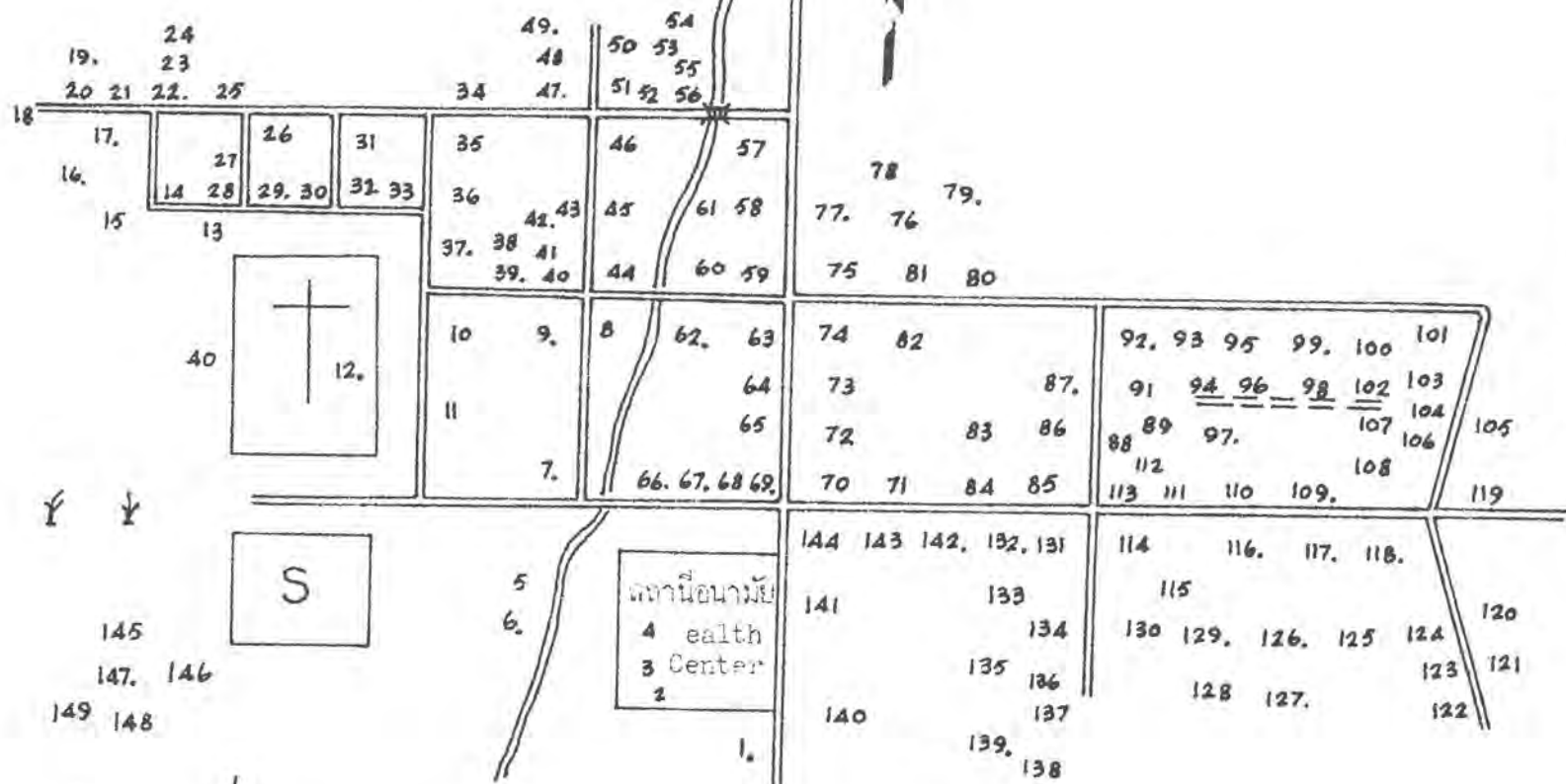


ต.พืมาน อ.นาแก จ.นครพนม
Tambon Phi Man, Amphoe Na Kae
Changwat Nakhon Phanom

| | | |
|----------------------------|-------------------|------|
| จำนวนหมู่บ้าน | No. of Muban | 10 |
| จำนวนหลังคาเรือน | No. of Households | 976 |
| จำนวนประชากร | Population | 5128 |
| วันที่ 15 - 25 ตุลาคม 2509 | | |
| October 15-25, 1966 | | |

ผู้ทำ ตรีวิทย์ บุตรละออง
Drawn by : Triwit Butlakhon

วัดพญา
Next to Rice Fields



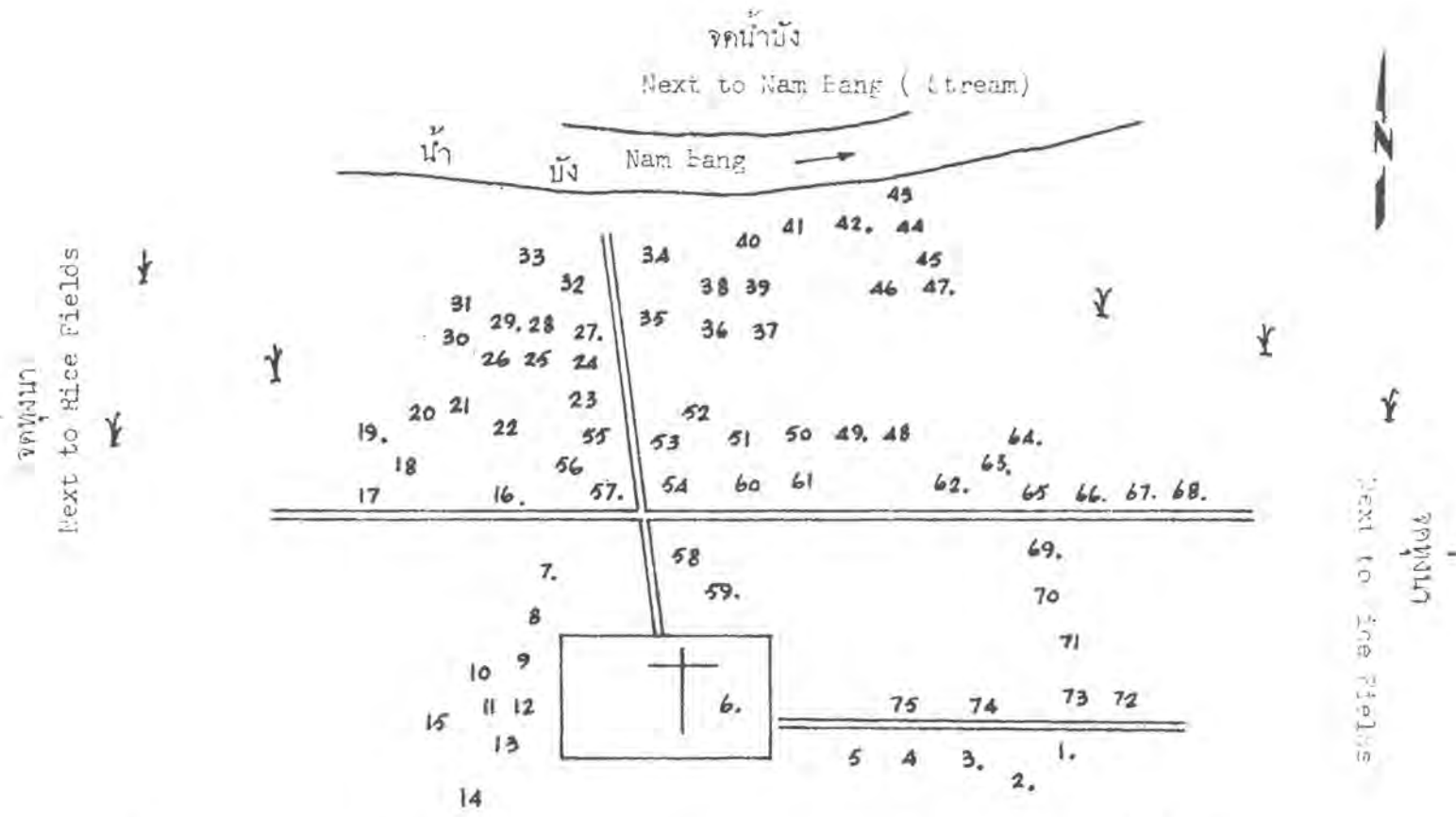
วัดพญา
Next to Rice Fields

หมู่ 1 บ้านพญา ต.พญา อ.นาแก จ.นครพนม
Muban No. 1 Ban Phi Man, Tambon Phi Man
Amphoe Na Kae, Changwat Nakhon Phanom

จำนวนหลังคาเรือน No. of Households 148
จำนวนประชากร Population 847

วันที่ 19 ตุลาคม 2509
October 19, 1966

ผู้ทำ แผนที่ บุตรละคร
Drawn by : Phawin Putlakhor



หมู่ 2 บ้านปากบัง ต.พิมาน อ.นาแก จ.นครพนม
 Muban No. 2 Ban Pak Bang, Tambon Phi Man
 Amphoe Na Kae, Chanswat Nakhon Phanom
 จำนวนหลังคาเรือน No. of Households 77
 จำนวนประชากร Population 337
 วันที่ 17 พฤศจิกายน 2509
 November 17, 1966

76
 77
 จ.นครพนม
 Next to Rice Fields
 ผู้ทำ ทวีป บุตรละคร
 Drawn by : Thawip Butlakhon

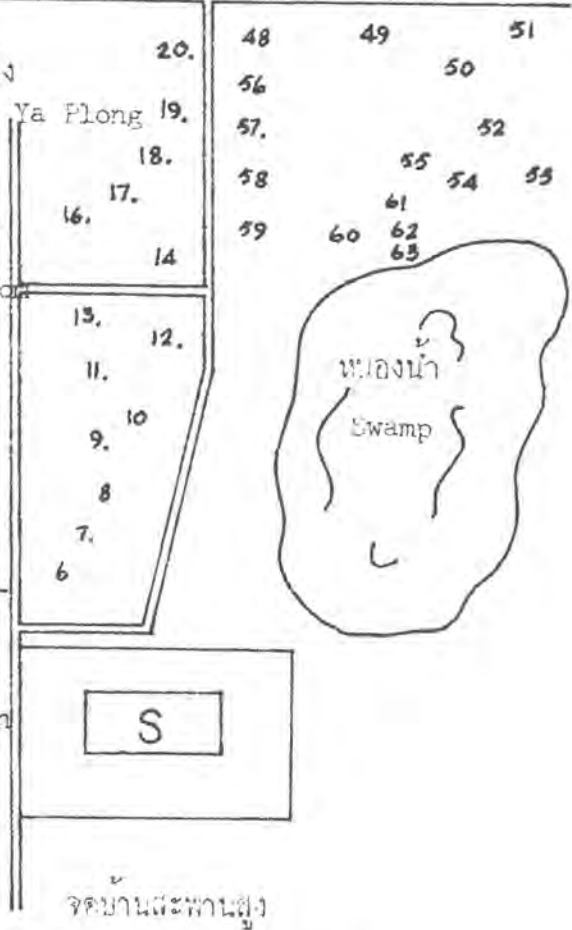
จันทบุรี

Next to Rice Fields



หมู่ 3 บ้านหนองหวายปล่อง 20.
 Muban No. 3 Ban Nong Ya Plong 19.
 Tambon Phi Man 18.
 ต.พื้ฆาน อ.นาแก 17.
 Amphoe Phi Man 15. 16.
 Changwat Nakhon Phanom 14.
 จำนวนหลังคาเรือน 63 13. 12.
 No. of Households 11.
 จำนวนประชากร 381 10.
 Population 9.
 วันที่ 16 ตุลาคม 2509 8.
 October 16, 1966 5. 7.
 4. 6.

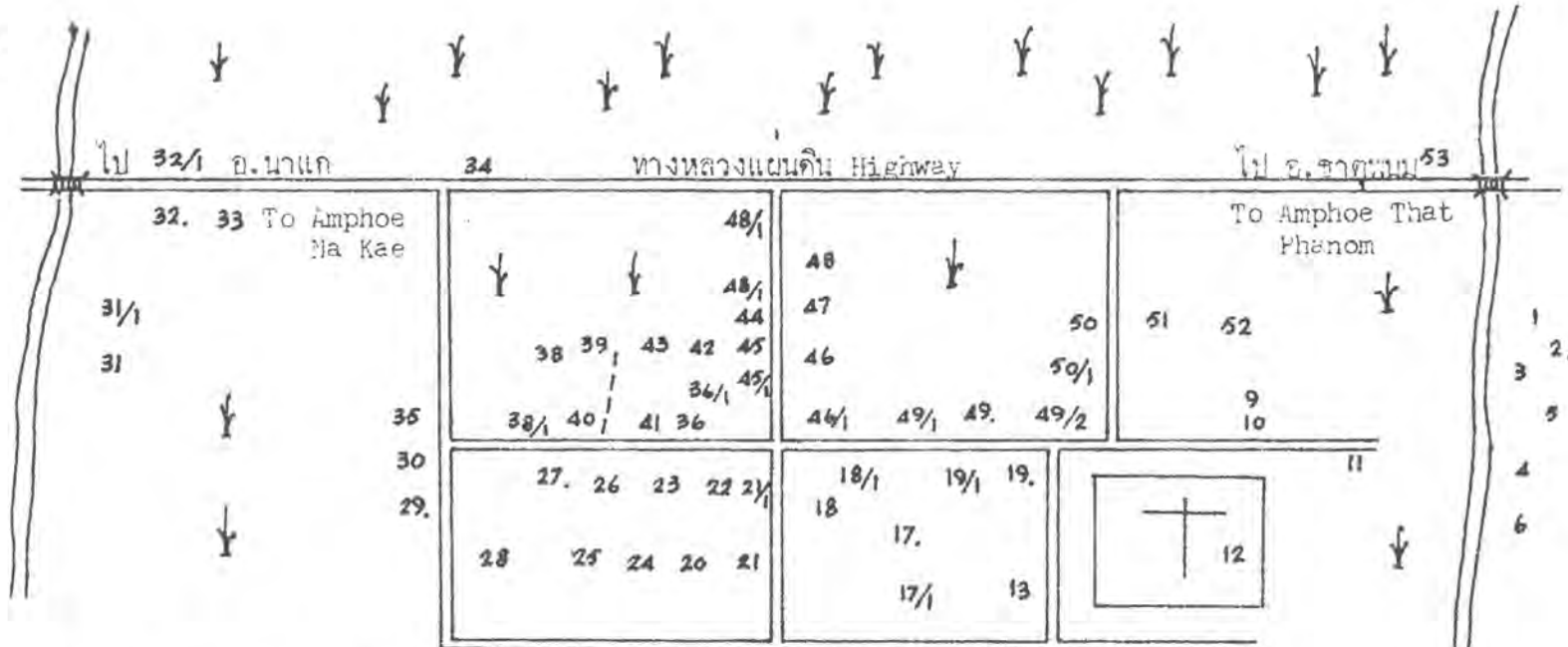
ผู้ทำ
 Drawn by : Thawip Butlakhon
 2.
 1.



Next to Pan Saphan Sung

Next to Rice Fields
จันทบุรี

จุดทุ่งนา
Next to Rice Fields

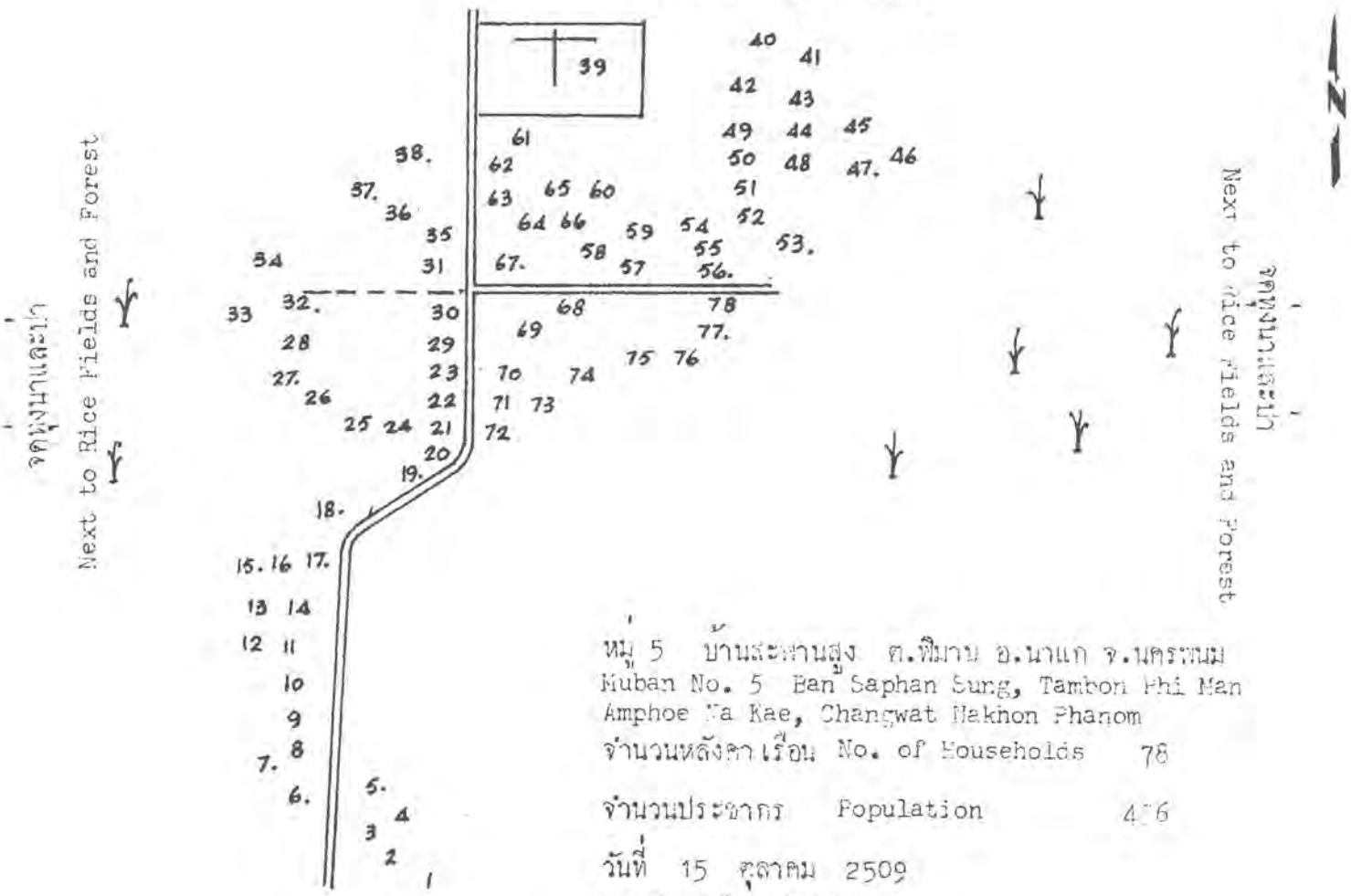


หมู่ 4 บ้านจอมmani ต.พินาน อ.นาแก จ.นครพนม
Muban No. 4 Ban Chom Mani, Tambon Phi Man
Amphoe Na Kae, Changwat Nakhon Phanom
จำนวนหลังคาเรือน No. of Households 66
จำนวนประชากร Population 369
วันที่ 21 ตุลาคม 2509
October 21, 1966
ผู้ทำ ทวีป บุตรละคร
Drawn by: Thawip Butlakhon

จุดป่า
Next to Forest

จุดหนองหญ้าปล้อง

Next to Ban Nong Ya Plong



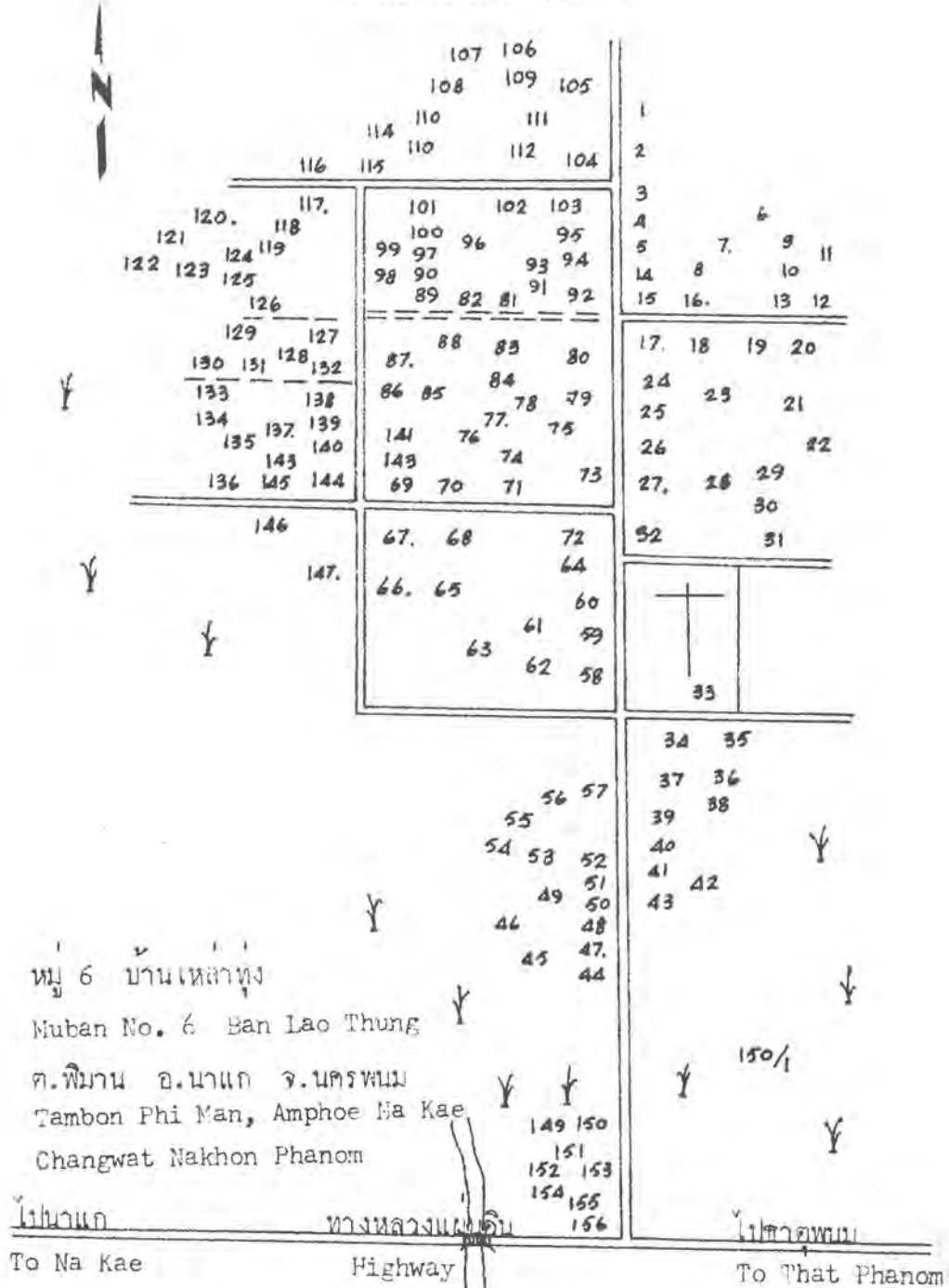
หมู่ 5 บ้านสะพานสูง ต.พืชมาน อ.นาแก จ.นครพนม
 Muban No. 5 Ban Saphan Sung, Tambon Phi Man
 Amphoe Na Kae, Changwat Nakhon Phanom
 จำนวนหลังคาเรือน No. of Households 78

จำนวนประชากร Population 476

วันที่ 15 ตุลาคม 2509
 October 15, 1966

ผู้ทำ ทวีป บุตรละคร
 Drawn by: Thawip Eutlakhon

บ้านเลขที่
Next to Rice Fields



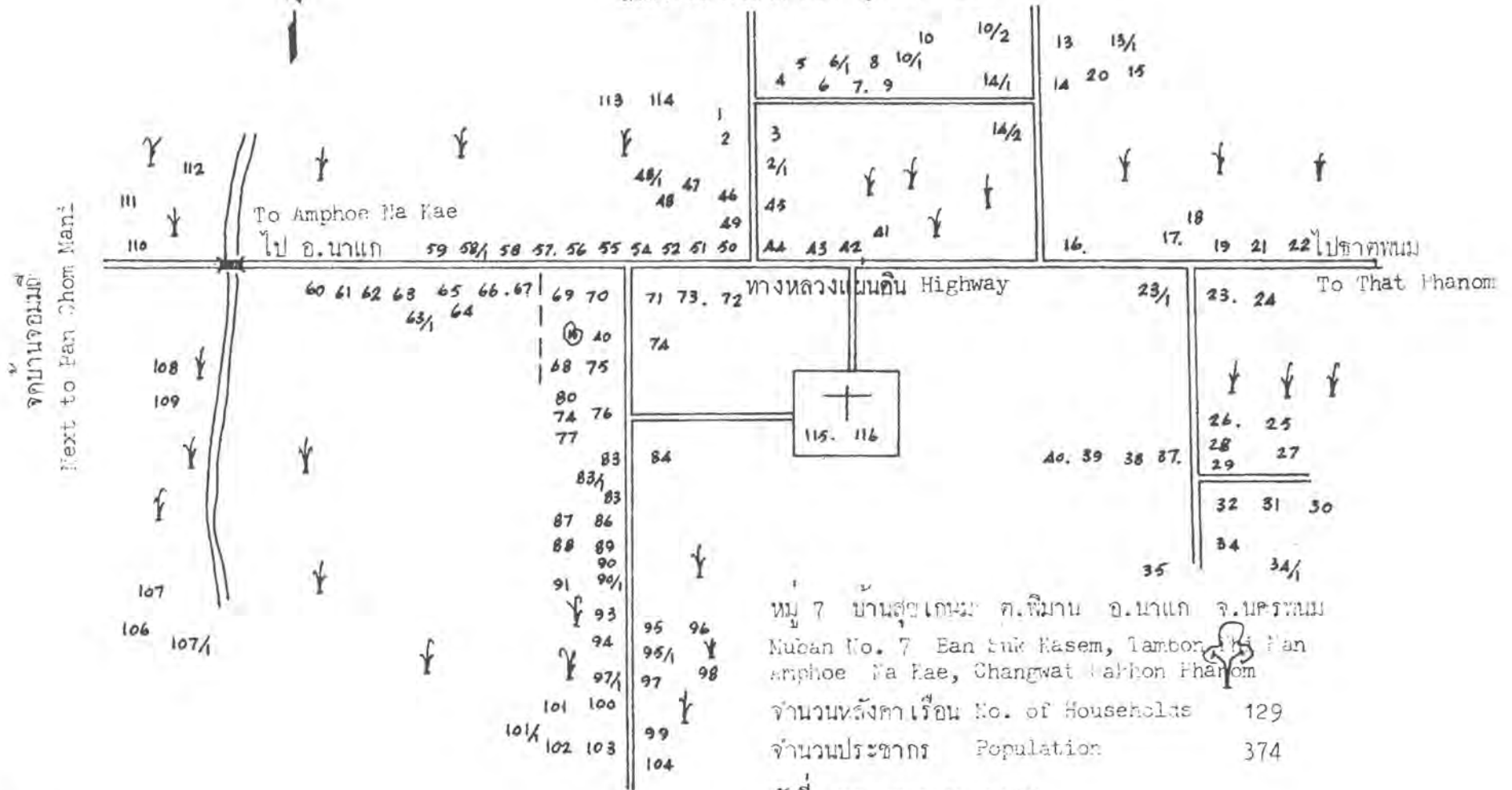
จำนวนหลังคาเรือน 162
No. of Households
วันที่ 16 ตุลาคม 2509
October 16, 1966

157 162
158 161
159 160

จำนวนประชากร 444
Population
ผู้ทำแผนที่ ชัยชนะ บุตรชะคร
Drawn by: Thawip Butlakhon

05-10-06

จุดมูบ 1 ฟีนาน
Next to Muban No. 1, Phi Phan



หมู่ 7 บ้านสุคโธม ต.ฟีนาน อ.นาแก จ.นครพนม
Muban No. 7 Ban Suk Thom, Tambon Phi Phan
Amphoe Na Kae, Changwat Nakhon Phanom

จำนวนหลังคาเรือน No. of Households 129
จำนวนประชากร Population 374

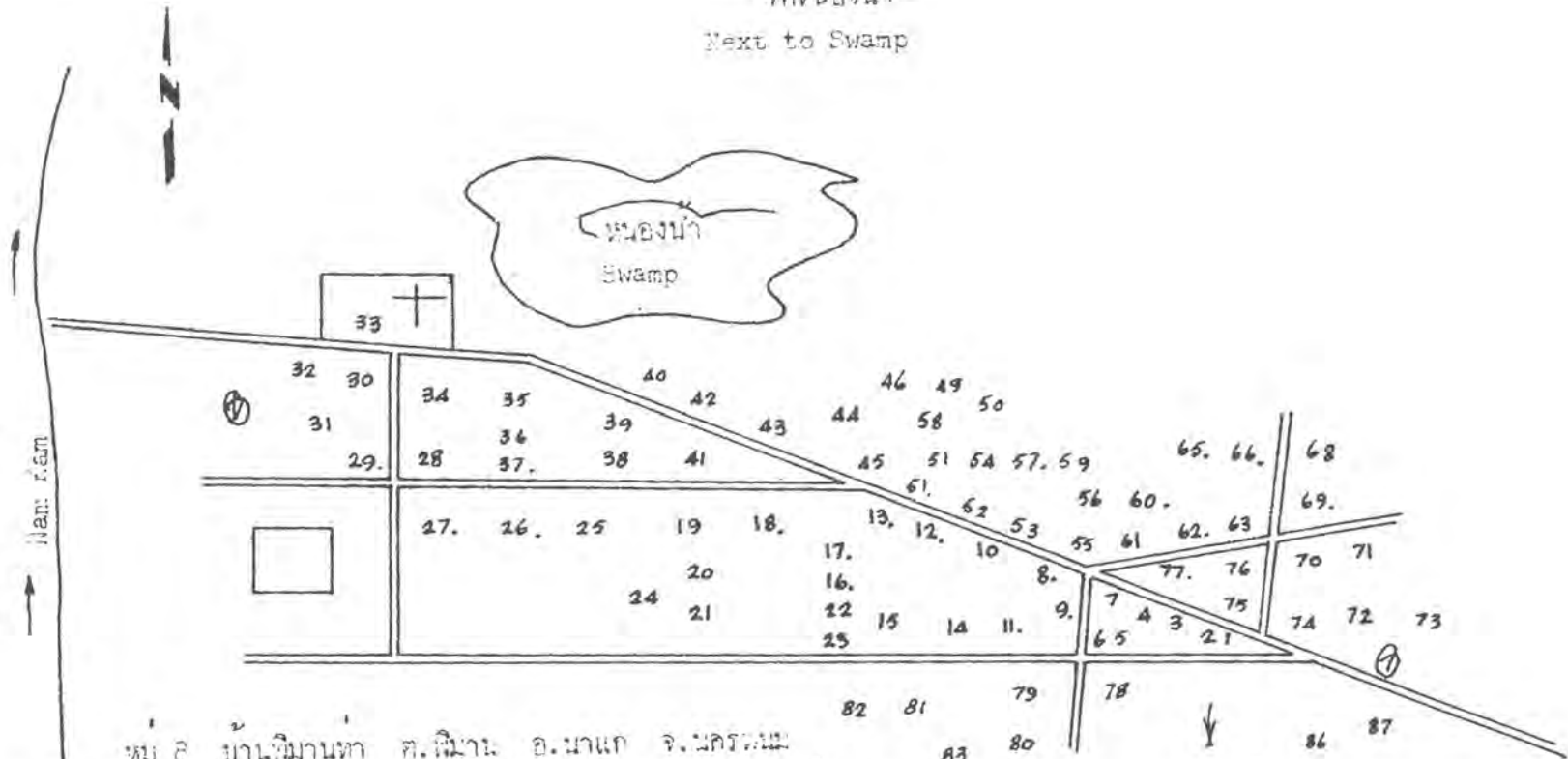
วันที่ 22 ตุลาคม 2509
October 22, 1966

ผู้ทำ แผนที่ บุตรระดม
Drawn by : Thewin Putilakhon

จุดคงหวาง
Next to Long Khwang

จุดมูบ 1 ฟีนาน
Next to Pan Chom Mani

จุดหนองน้ำ
Next to Swamp



หมู่ 8 บ้านโพนนาแก้ว ต.โพนนาแก้ว อ.นาแก จ.นครพนม
Muban No. 8 Ban Phin Na Kae, Nanton Phi Naeng
Amphoe Na Kae, Changwat Nakhon Phanom

จำนวนหลังคาเรือน No. of Households 87

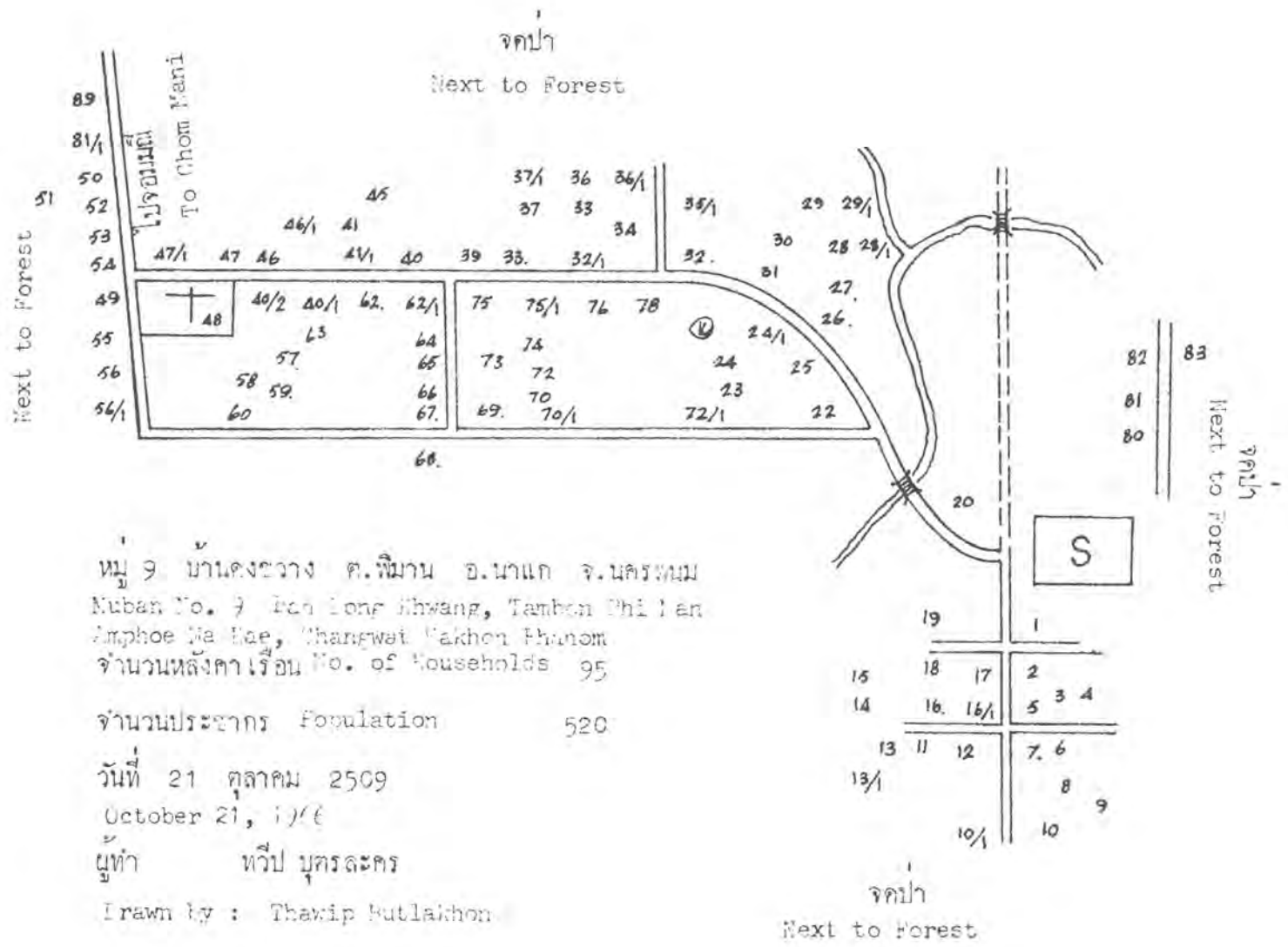
จำนวนประชากร Population 520

วันที่ 18 พฤศจิกายน 2509
November 18, 1966

ผู้ทำ ทวีป บุกรละคร

Drawn by : Thawip Futlakhon

จุดทุ่งนา
Next to Rice Fields



หมู่ 9 บ้านคลองขวาง ต.พืชมาน อ.นาแก จ.นครพนม
 Muban No. 9 Ban Long Khwang, Tambon Phi Man
 Amphoe Na Kae, Changwat Nakhon Phanom
 จำนวนหลังคาเรือน No. of Households 95

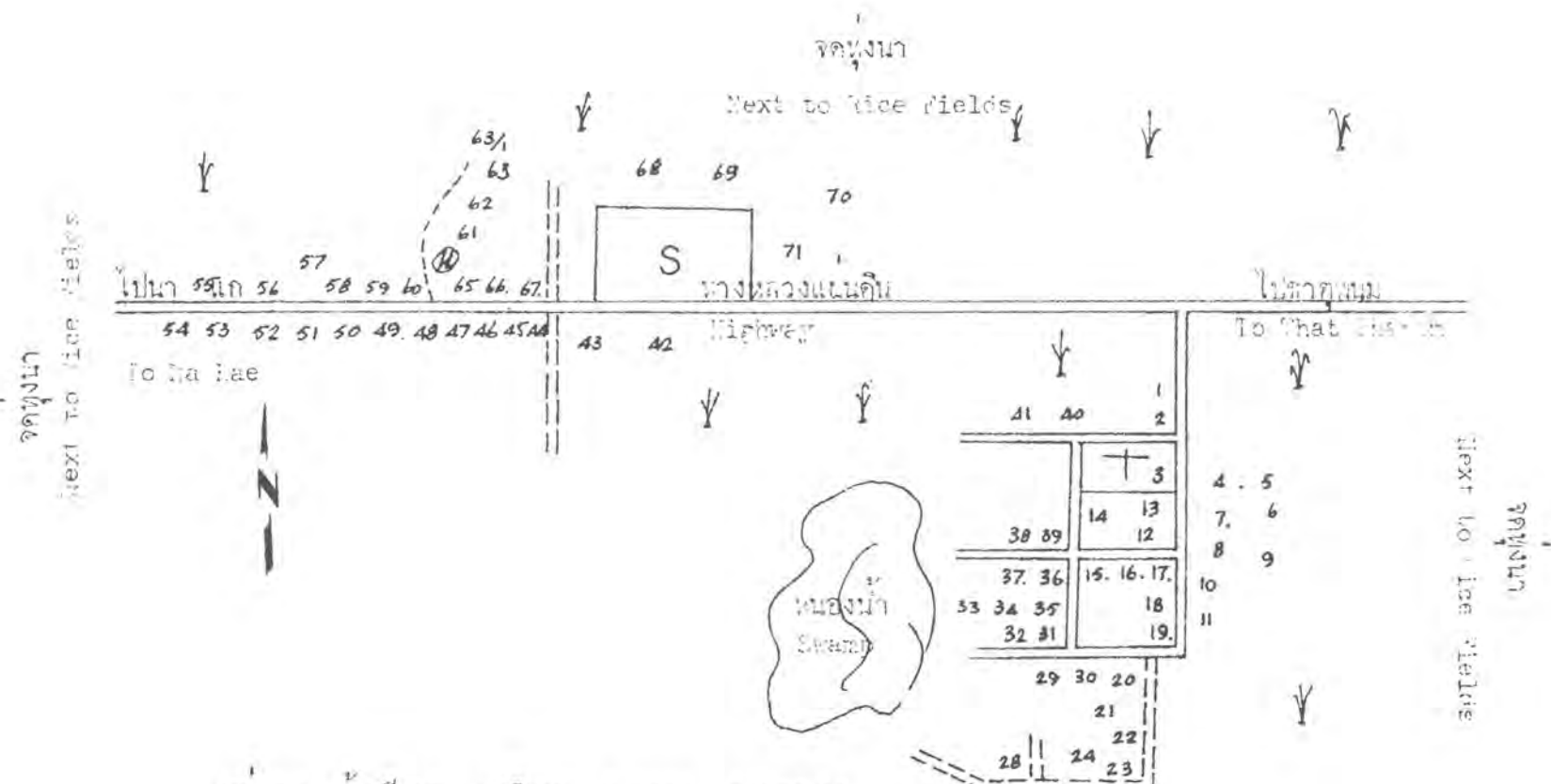
จำนวนประชากร Population 520

วันที่ 21 ตุลาคม 2509
 October 21, 1966

ผู้ทำ ทวีป บุตรละคร

Drawn by : Thaxip Butlakhon

หน้า Page 626
 05-10-09



หมู่ 10 บ้านใหม่ ต.บ้าน อ.นาแก จ.นครพนม

Village No. 10 Ban Nue Chon Chon, Tambon Phi Phan 27 1/2

Amphoe Na Kae, Charwat Nakhon Phanom

จำนวนครัวเรือน No. of Households 71

จำนวนประชากร population 480

วันที่ 20 ตุลาคม 2509

October 20, 1966

ผู้ทำ แผนที่ มุขรสาร

Drawn by : Thavip Aurlakhon

229 หน้า 627
 05-10-10

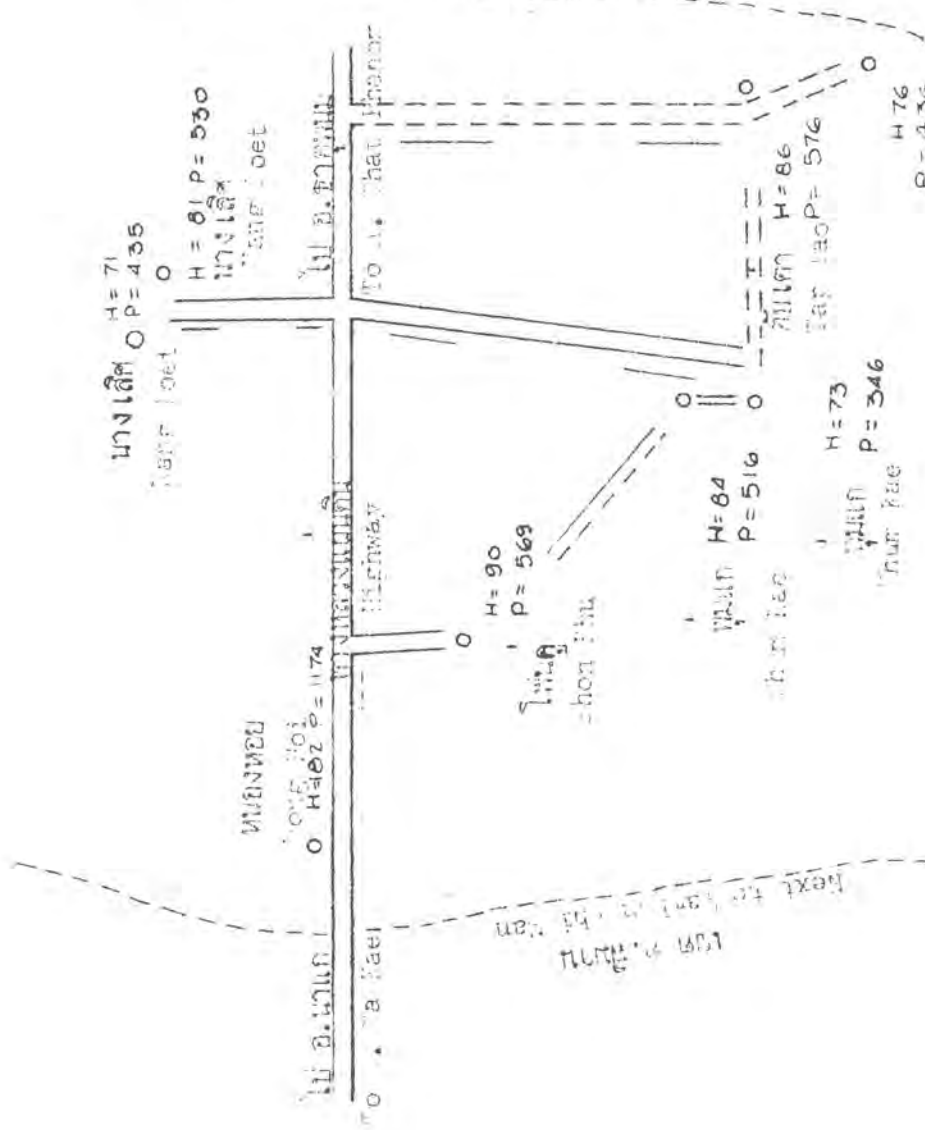
จำนวนหลังคาเรือน ประชากรของตำบลพุมแก
อำเภอनाแก จังหวัดนครพนม

Number of Households and Population in Tambon Phum Kae
Amphoe Na Kae, Chanawat Nakhon Phanom

| รหัส
Code | ตำบล
Tambon | หมู่
Muban
Number | หมู่บ้าน
Muban
(Village) | จำนวน
หลังคาเรือน
No. of
Households | จำนวนประชากร
Population |
|--------------|-------------------|-------------------------|--------------------------------|--|----------------------------|
| 11 | พุมแก
Phum Kae | 1 | พุมแก Phum Kae | 72 | 346 |
| | | 2 | พุมแก Phum Kae | 83 | 516 |
| | | 3 | โพนคู Phom Khu | 90 | 569 |
| | | 4 | หนองหอย Nong Hoi | 182 | 1174 |
| | | 5 | นางเล็ด Nang Loet | 71 | 435 |
| | | 6 | นางเล็ด Nang Loet | 81 | 530 |
| | | 7 | ทับเตา Tap Tao | 84 | 576 |
| | | 8 | โพนจันทร์ Phom Chan | 77 | 436 |
| | | | รวม Total | 740 | 4582 |

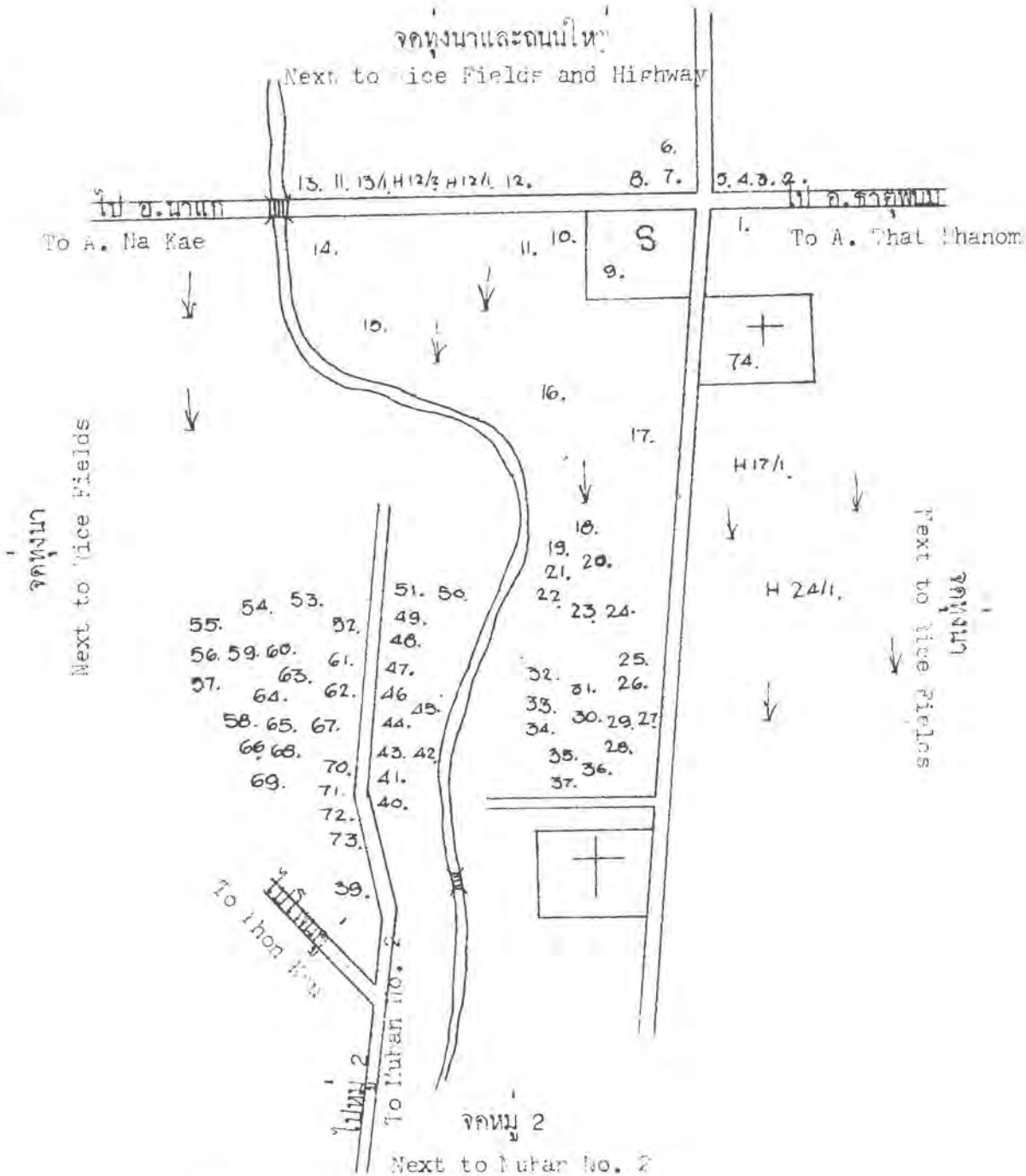
เขต ต. ช้างแดง

Next to Lampon Mang Lane



จำนวนคน อ. นานอ จ. นครพนม
 Lampon Mang Lane, Lampon Mang Lane
 จำนวนพยาน No. of Witnesses 8
 จำนวนผู้ลงทะเบียน No. of Households 740
 จำนวนประชากร Population 4522
 วันที่ 15 - 22 ตุลาคม 2509
 October 15-22, 1966
 ผู้ทำ ฉบับ บุตรสงคราม

Drawn by : ...



หมู่ 1 บ้านพูนแก ต.พูนแก อ.นาแก จ.นครพนม
 Muban No. 1 Ban Phum Kae, Tambon Phum Kae
 Amphoe Na Kae, Changwat Nakhon Phanom

จำนวนหลังคาเรือน No. of Households 72
 จำนวนประชากร Population 346

วันที่ 18 ตุลาคม 2509

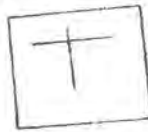
October 18, 1966

ผู้ทำ ทวีป บุตรละคร

Drawn by : Thawip Putlakhon

05-11-01

จุดที่ 1
Next to Lahan No. 1



- 2.
- 3.
- 4. 6. 8.
- 7.
- 8. 9. 15.
- 10. 13. 14.
- 18. 17.

TO HIGHWAY
ถนนหลวง

หมู่ 2 ตำบลท่าก้อ อ.ท่าก้อ จ.ปัตตานี
Mueang 2, Tan Chur Kae, Tambon Thum Kao
Tambon Pa Kae, Amphur Lakhor Phanom
จำนวนหลังคาเรือน 10. of Households

จำนวนประชากร Population

วันที่ 19 ตุลาคม 2509
October 19, 1966

ผู้ทำ แผนที่ : เรือบิน อินทามัน
ทำที่ : เรือบิน อินทามัน

ถนนหลวง
Next to Rice Field

- 19.
- 20.
- 21.
- 24. 22.
- 2. 23.
- 26. 30.
- 27. 33. 32.
- 31.
- 28. 29. 30.

- 40.
- 39.
- 38.
- 37.
- 36.
- 35.

- 41.
- 42.
- 43.
- 44.
- 45.

- 46.
- 47.

- 48.
- 49.

- 50.
- 51.

- 52.

- 55. 54. 53.
- 57. 56.
- 58. 59.

- 60.

- 64.
- 61. 63.
- 62.

- 73.
- 72.
- 71. 70.
- 69.
- 65. 68. 67. 79.
- 66.
- 60.

- 74.
- 76.
- 78.
- 77.



- 80. 83.
- 81. 82.

- 84.

ถนนหลวง
Next to Rice Field

จุดทุ่งนาและป่า
Next to Rice and Forest

05-11-02
หน้า หน้า ๒๑



จุดพิกัด
Next to Rice Fields

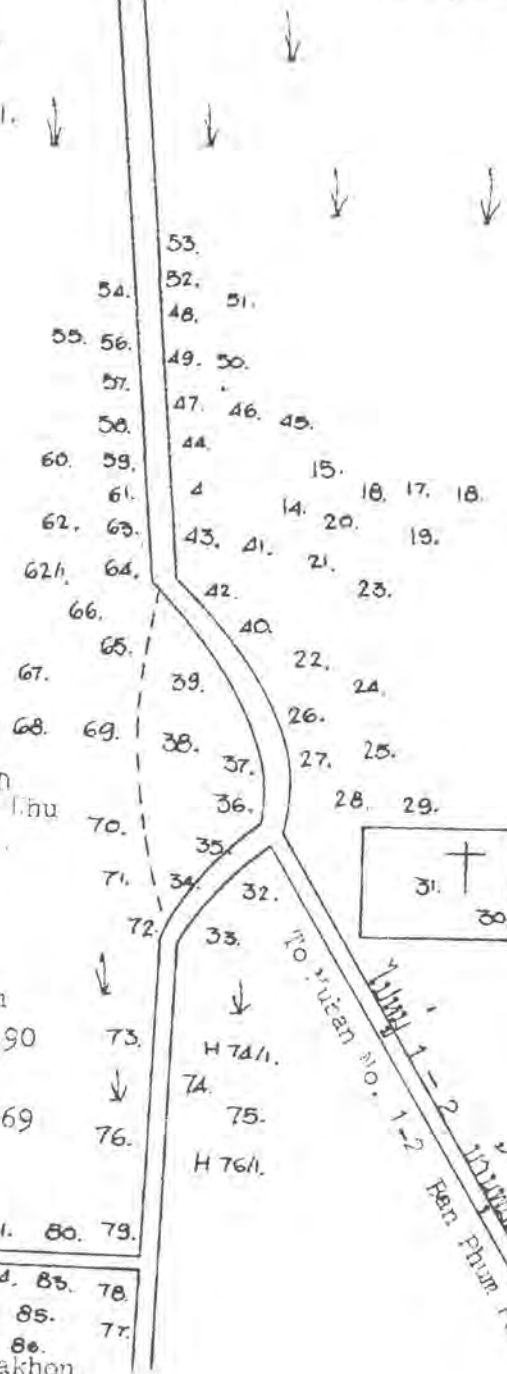
3. 4. 5. 6. 9. 10. 11.
To A. Na Kae To A. That Phanom

จุดพิกัด
Next to Rice Fields

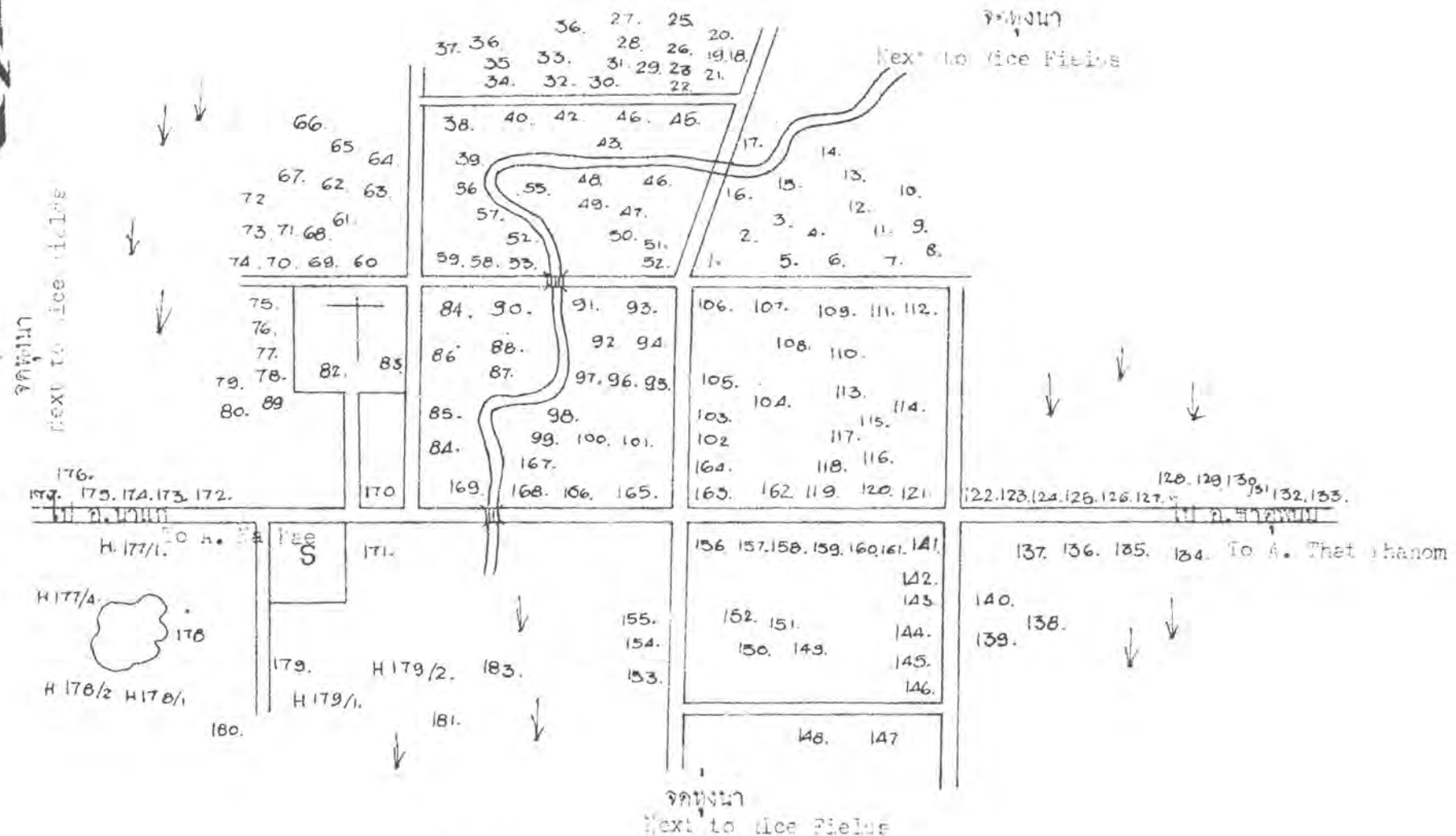
จุดพิกัด
Next to Rice Fields

หมู่ 3 บ้านโพธิ์ ต.พิกัด
Muban No. 3 Ban Phon Thu
Tambon Phum Kae
อ.นาแก จ.นครพนม
Amphoe Na Kae,
Changwat Nakhon Phanom
จำนวนหลังคาเรือน 90
No. of Households
จำนวนประชากร 569
Population
วันที่ 20 ตุลาคม 2509
October 20, 1966 82. 81. 80. 79.

ผู้ทำ ทวีป บุตรละออ 85. 77.
83. 84. 80.
Drawn by : Thawip Eutlakhon



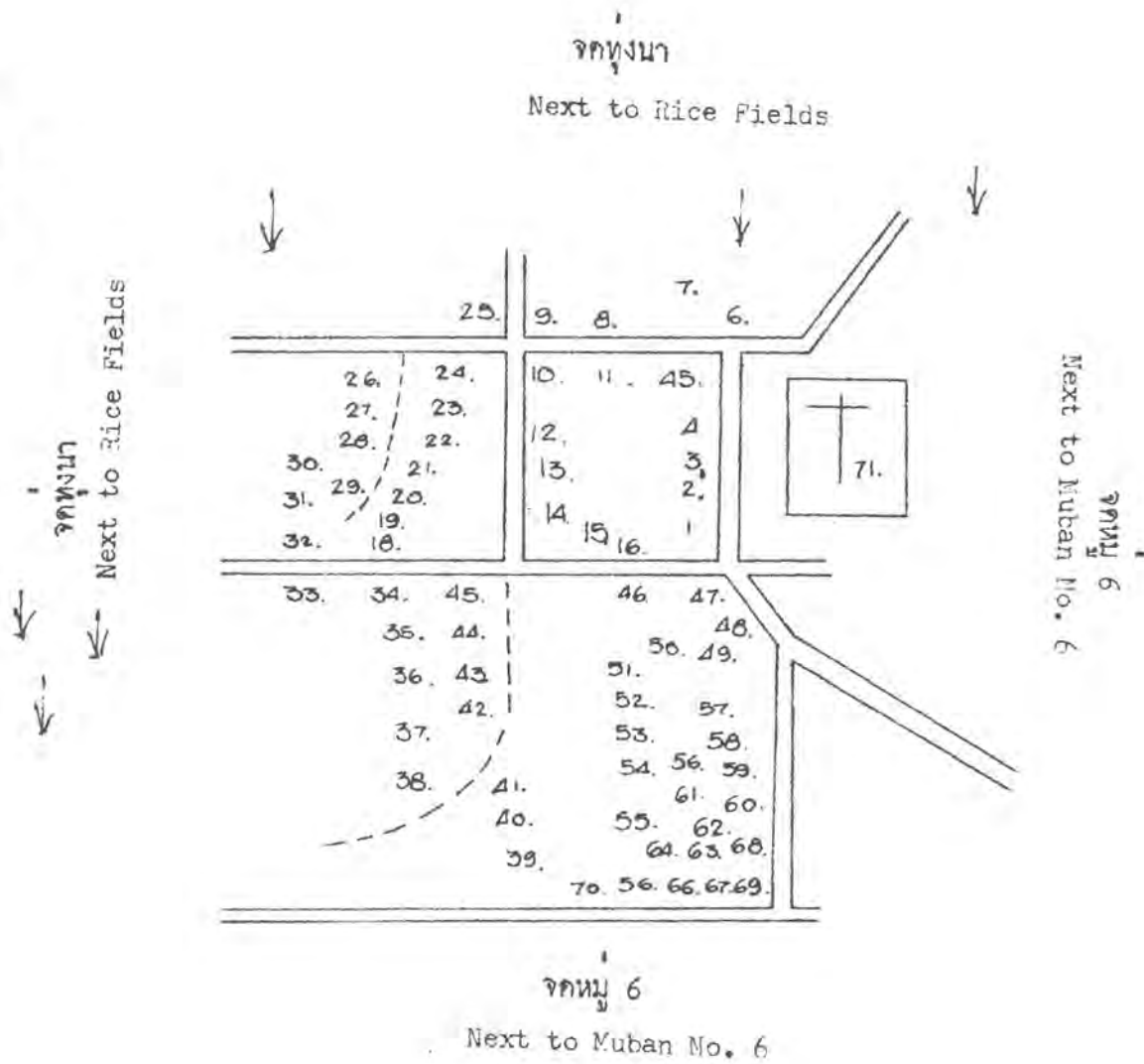
จุดพิกัด
Next to Rice Fields



หมู่ 4 บ้านหนองหอย ต.ทุ่งเขาหลวง อ.นาแก จ.นครพนม
 Muban No. 4 Ban Nong Hoi, Tambon Thum Kae
 Amphoe Na Kae, Changwat Nakhon Phanom
 จำนวนหลังคาเรือน No. of Households 182
 จำนวนประชากร Population 1174
 วันที่ 21 ตุลาคม 2509
 October 21, 1966

ผู้ทำ
 Drawn by : Thawin Totlakon

05-11-04
 70-11-50
 633 หน้า 633



หมู่ ๕ บ้านนางเลิศ ต.พุ่มแก อ.นาแก จ.นครพนม
Muban No. 5 Ban Nang Loet, Tambon Phum Kae

Amphoe Na Kae, Changwat Naikhon Phanom

จำนวนหลังคาเรือน No. of Households 71

จำนวนประชากร Population 435

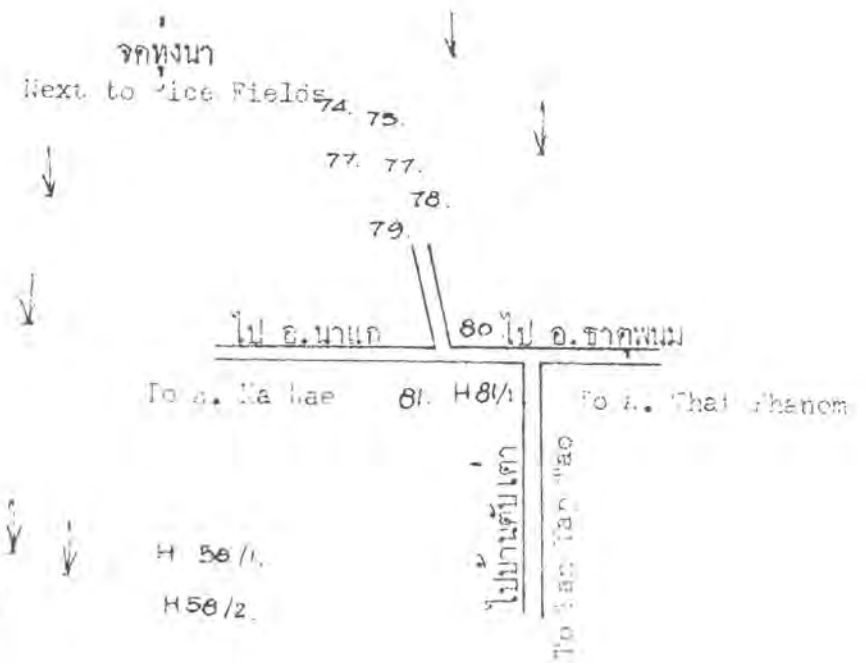
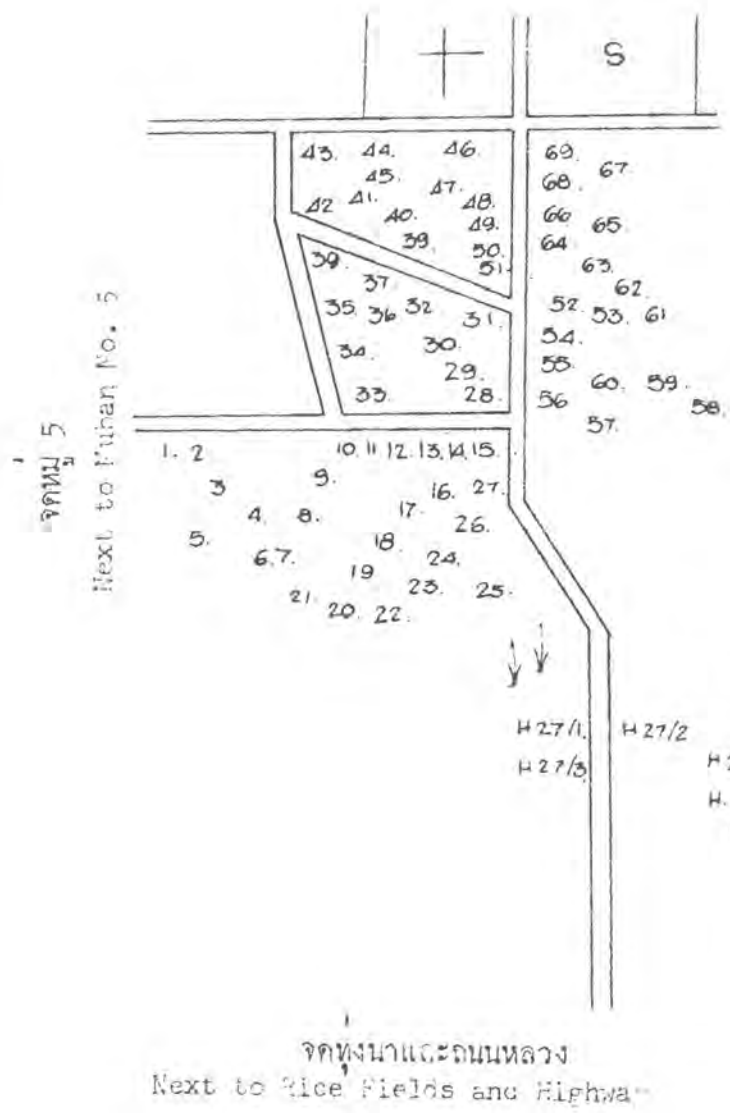
วันที่ 16 ตุลาคม 2509

October 16, 1966

ผู้ทำ ทวีป บุตรละคร

Drawn by : Thawip Putlakhon

05-11-05

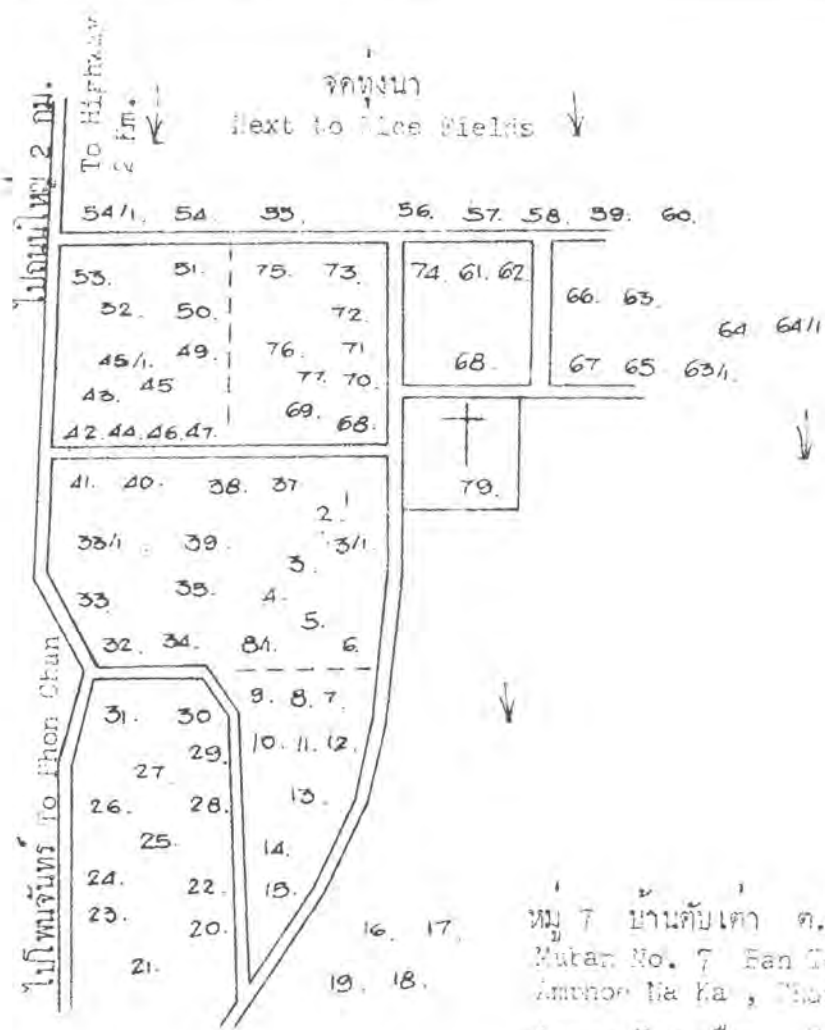


70. หมู่ 6 บ้านนางเลิ้ง ต.ทุ่งนา อ.นาแก จ.นครพนม
 72. Muban No. 6 Ban Nang Loet, Tambon Phum Kae
 73. Amphoe Na Kae, Chongwat Rajhonn Phanom

จำนวนหลังคาเรือน : o. of Households 81
 จำนวนประชากร Population 530

วันที่ 17 ตุลาคม 2509
 October 17, 1966

ผู้ทำ ทวีป บุตรละคร
 Drawn by : Thawin Putisakhor



บ้านต๋อน
Next to Rice Fields

บ้านต๋อน
Next to Rice Fields

หมู่ 7 บ้านต๋อน ต.พุนนัง อ.นาแก จ.นครพนม
Muban No. 7 Ban Taon Tao, Tambon Thum Pas
Amphoe Na Ka, Mueangwaj Nakhon Phanom

จำนวนหลังคาเรือน No. of Households 84

จำนวนประชากร Population 576

วันที่ 15 ตุลาคม 2509
October 15, 1966

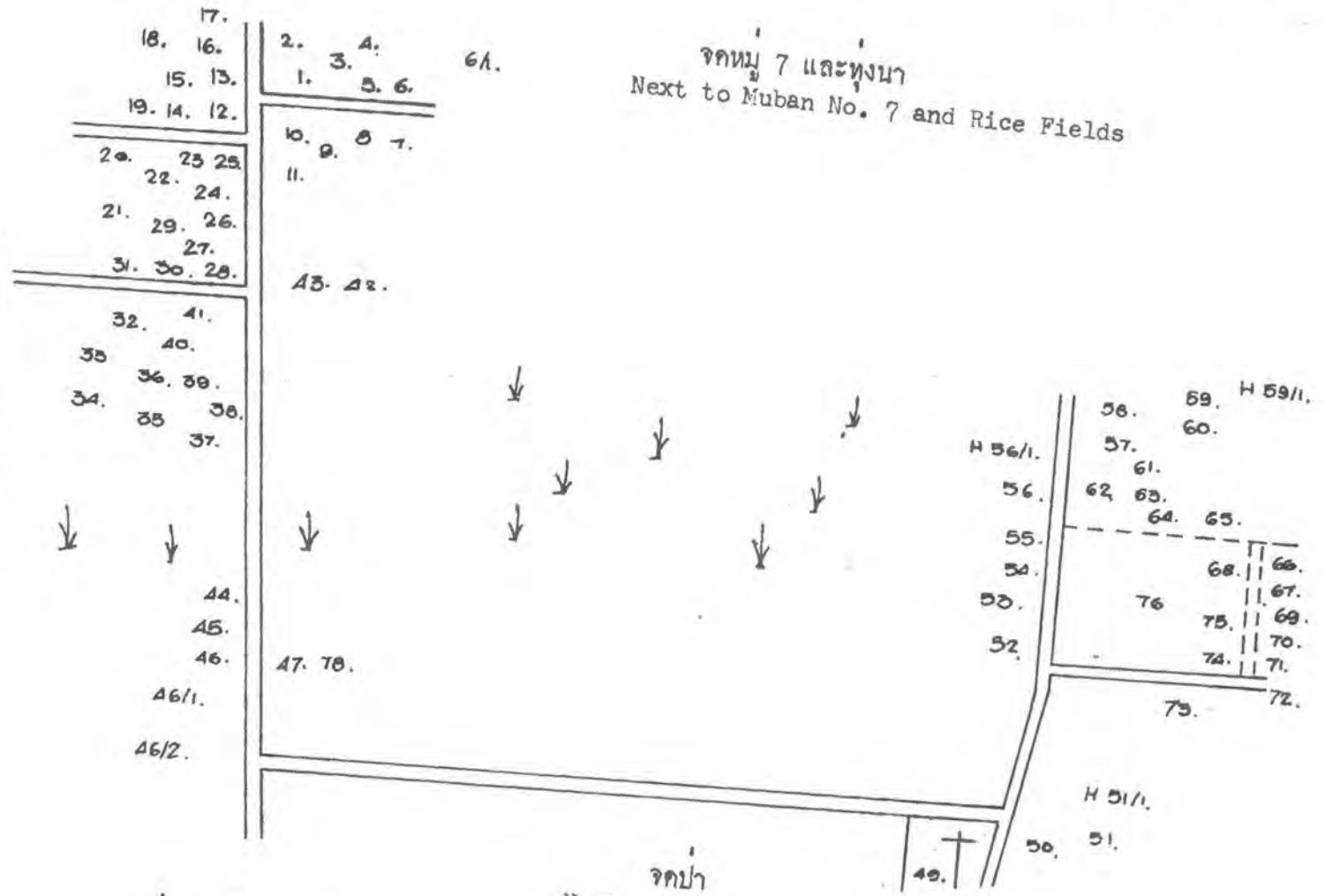
ผู้ทำ ทวีป บุตรละคร

Drawn by : Thawip butlakhon

05-11-07
Tape 634



Next to Rice Fields



จคมู 7 และทุ่งนา
Next to Muban No. 7 and Rice Fields

จคมป่า
Next to Forest

หมู่ 8 บ้านโพนจันทร์ ต.พุ่มแก อ.นาแก จ.นครพนม
 Muban No. 8 Ban Phon Chan, Tambon Phum Kae
 Amphoe Na Kae, Changwat Nakhon Phanom
 จำนวนหลังคาเรือน No. of Households 77
 จำนวนประชากร Population 436

วันที่ 15 ตุลาคม 2509
October 15, 1966

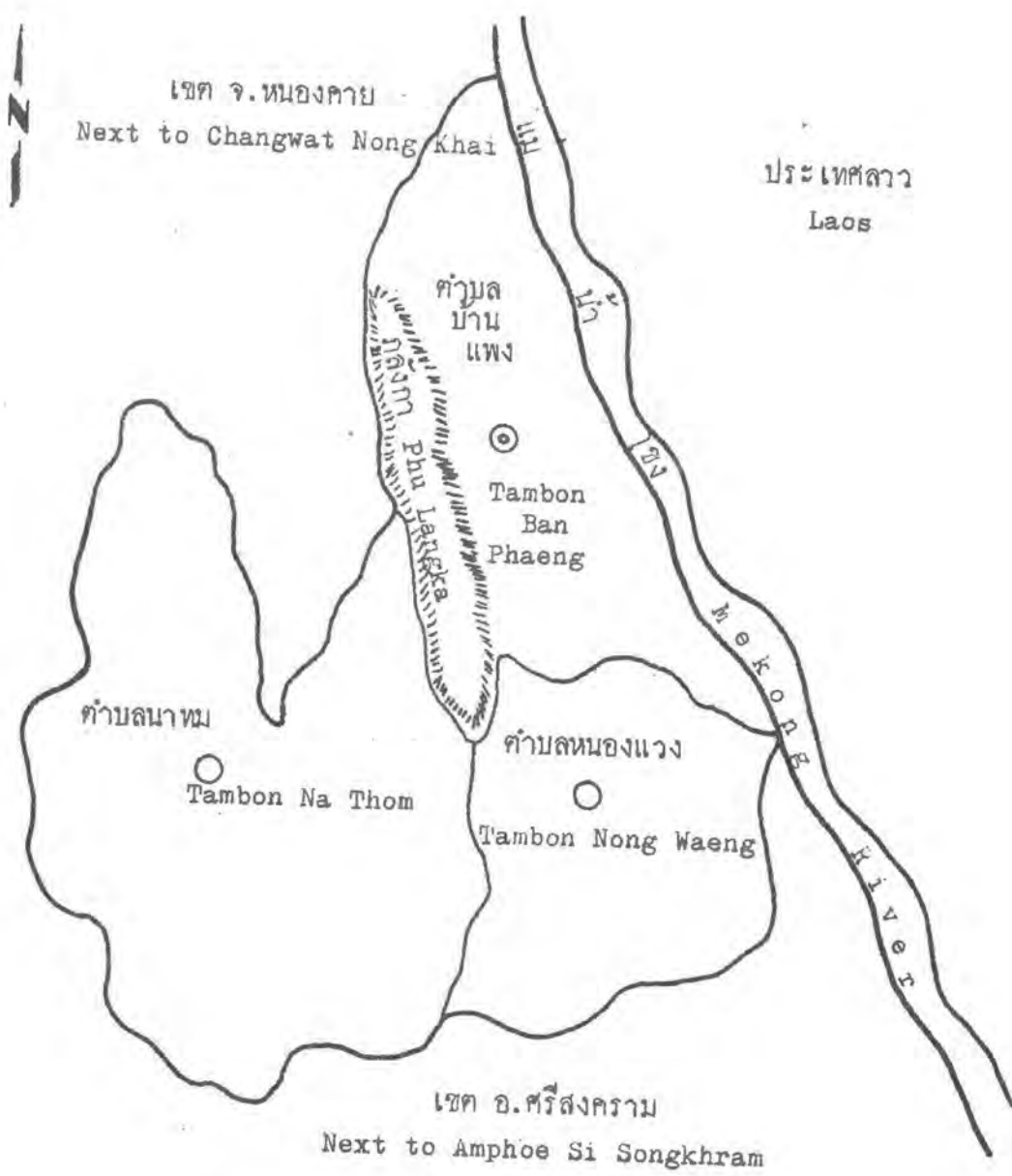
ผู้ทำ
Drawn by : Thawip Butlakhon

จำนวนหลังคาเรือน ประชากรของอำเภอบ้านแพ่ง จังหวัดนครพนม

Number of Households and Population in Amphoe Ban Phaeng

Changwat Nakhon Phanom

| อำเภอ | รหัส | ตำบล | จำนวนหลังคาเรือน | จำนวนประชากร |
|-----------------------------------|------|------------------------|-------------------|--------------|
| Amphoe | Code | Tambon | No. of Households | Population |
| บ้านแพ่ง
Ban Phaeng
(06-) | 01 | บ้านแพ่ง
Ban Phaeng | 1979 | 11303 |
| | 02 | นาทม
Na Thom | 1063 | 5858 |
| | 03 | หนองแวง
Nong Waeng | 675 | 3669 |
| | | | 3717 | 20830 |



อ.บ้านแพ่ง จ.นครพนม
Amphoe Ban Phaeng, Changwat Nakhon Phanom

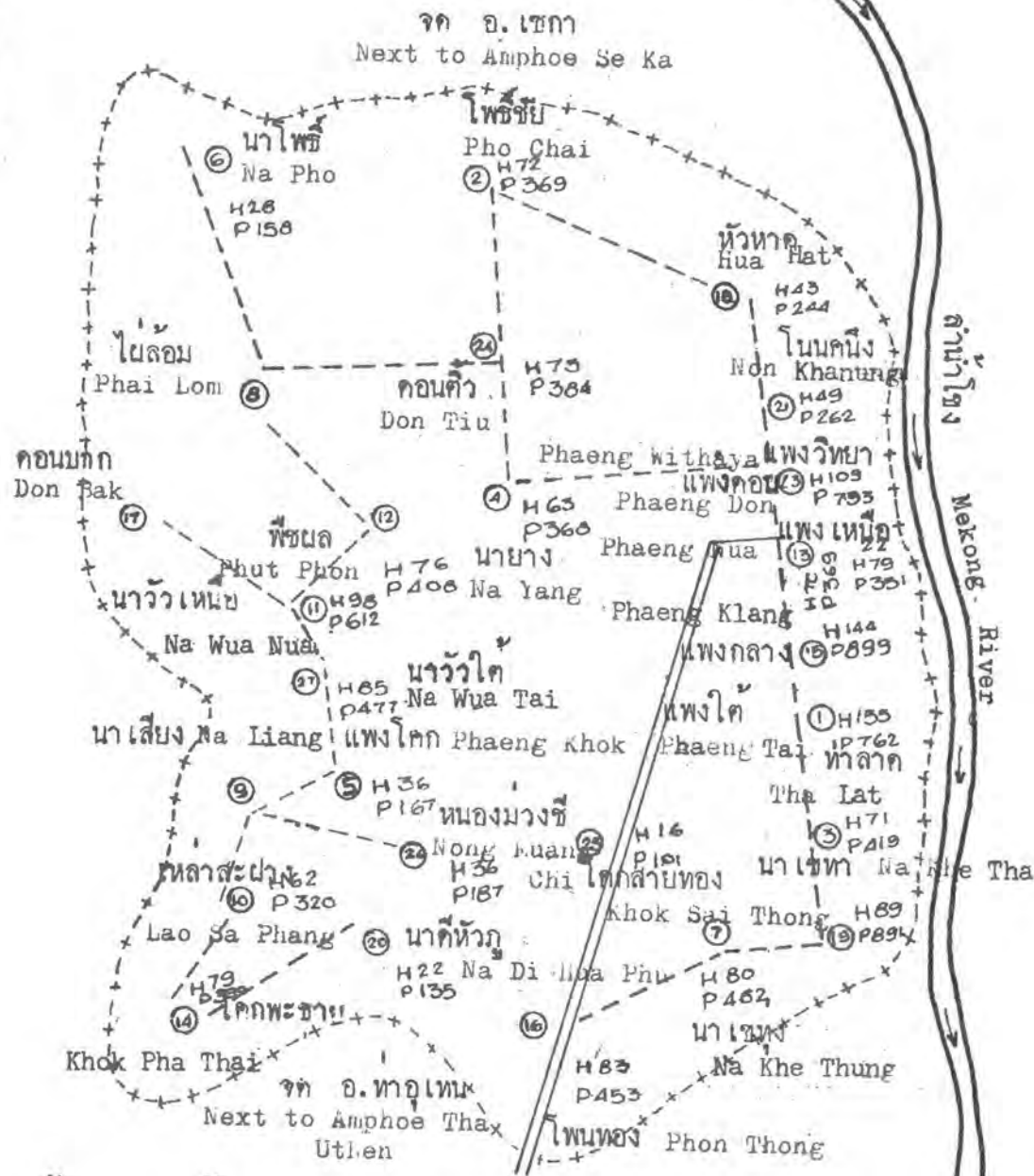
| | | |
|------------------|-------------------|-------|
| จำนวนตำบล | No. of Tambon | 3 |
| จำนวนหลังคาเรือน | No. of Households | 3717 |
| จำนวนประชากร | Population | 20830 |

ผู้ทำ
Drawn by: มุน วงศ์ปัญญา และคณะ
Mun Wongpanya and Party

จำนวนหลังคาเรือน ประชากรของตำบลบ้านแพง
อำเภอบ้านแพง จังหวัดนครพนม

Number of Households and Population in Tambon Ban Phaeng
Amphoe Ban Phaeng, Changwat Nakhon Phanom

| รหัส
Code | ตำบล
Tambon | หมู่
Muban
Number | หมู่บ้าน
Muban
(Village) | จำนวน
หลังคาเรือน
No. of
Households | จำนวนประชากร
Population |
|--------------|-----------------------|-------------------------|--------------------------------|--|----------------------------|
| 01 | บ้านแพง
Ban Phaeng | 1 | แพงใต้ Phaeng Tai | 155 | 762 |
| | | 2 | โพธิ์ชัย Pho Chai | 72 | 369 |
| | | 3 | ทาลาด Tha Lat | 71 | 419 |
| | | 4 | นายาง Na Yang | 63 | 365 |
| | | 5 | แพงโคก Phaeng Khok | 36 | 167 |
| | | 6 | นาโพธิ์ Na Pho | 28 | 158 |
| | | 7 | นาเซbung Na Khe Thung | 80 | 462 |
| | | 8 | ไผ่ลอม Phai Lom | 155 | 716 |
| | | 9 | นาเลียง Na Liang | 70 | 383 |
| | | 10 | เหล่าสระผาง Lao
Sa Phang | 62 | 320 |
| | | 11 | นาวัวเหนือ Na Wua Nua | 98 | 612 |
| | | 12 | พุดผด Phut Phon | 70 | 408 |
| | | 13 | แพงเหนือ Phaeng Nua | 70 | 369 |
| | | 14 | โคกพะชาย Khok Pha
Thai | 79 | 390 |
| | | 15 | แพงกลาง Phaeng Klang | 144 | 899 |
| | | 16 | โพนทอง Phon Thong | 83 | 463 |
| | | 17 | ดอนบาก Don Bak | 42 | 246 |
| | | 18 | หัวหาคู Hua Hat | 43 | 244 |
| | | 19 | นาเซต Na Khe Tha | 89 | 891 |
| | | 20 | นาดีหัวภู Na Di Hua Phu | 22 | 135 |
| | | 21 | โนนคิ่ง Non Khanung | 49 | 262 |
| | | 22 | แพงดอน Phaeng Don | 79 | 351 |
| | | 23 | แพงวิทยา Phaeng Withaya | 109 | 793 |
| | | 24 | ดอนตีว Don Tiu | 73 | 354 |
| | | 25 | โคกสายทอง Khok Sai
Thong | 16 | 101 |
| | | 26 | หนองม่วงจี Nong Muang
Chi | 36 | 187 |
| | | 27 | นาวัวไค Na Wua Tai | 85 | 477 |
| | | | รวม Total | 1979 | 11303 |



ตำบลแพ่ง อ.บ้านแพ่ง จ.นครพนม
 Tambon Ban Phaeng, A. Ban Phaeng, Changwat Nakhon Phanom

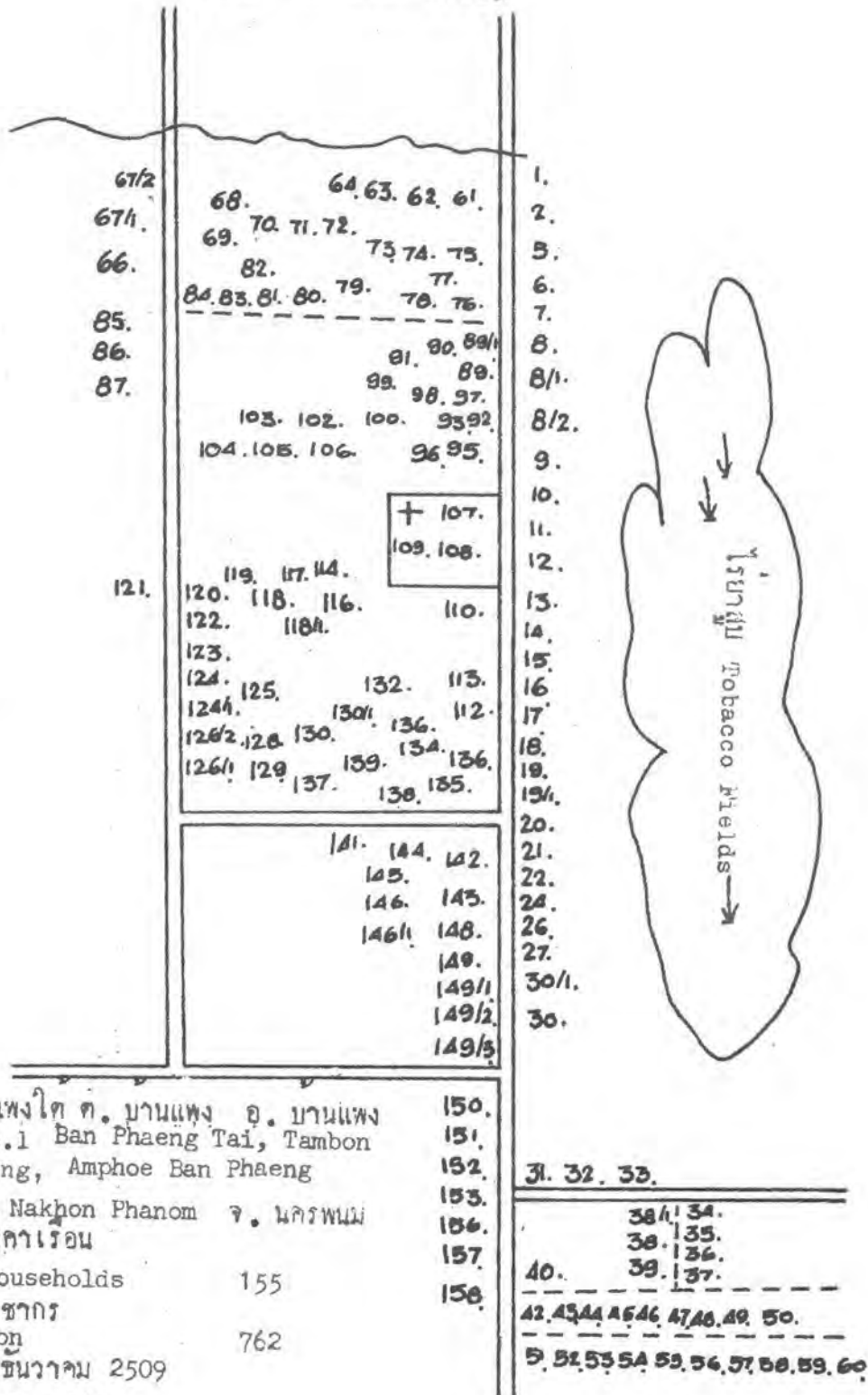
จำนวนหลังคาเรือน No. of Households 1979

จำนวนประชากร Population 11303

วันที่ 21 ธันวาคม 2509
 December 21, 1966

ผู้ทำ แผนที่ วรคุณ วัฒนคุณ
 Drawn by: Kun Wongpanya

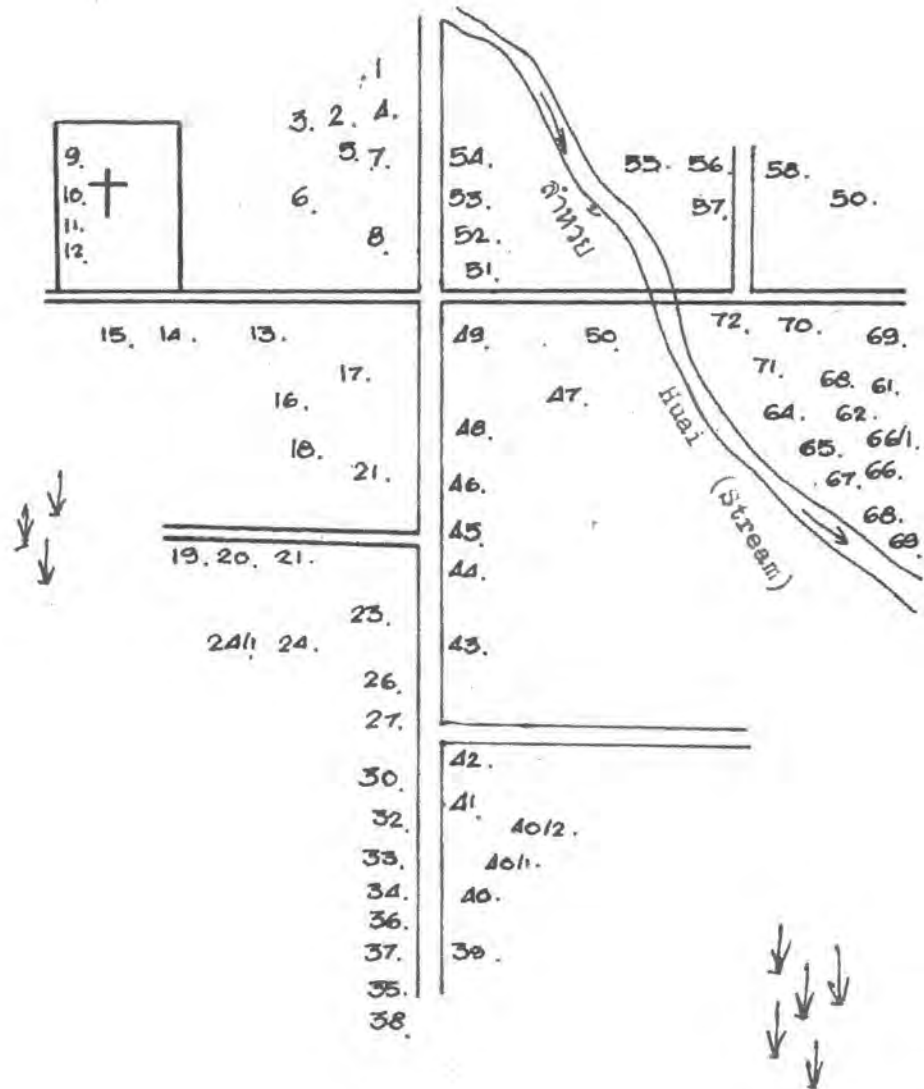
ตำบลหนองหัว 15
next to Luban No. 15



หมู่ 1 บ้านแพงใต้ ต. บ้านแพง อ. บ้านแพง
kuban No. 1 Ban Phaeng Tai, Tambon
Ban Phaeng, Amphoe Ban Phaeng
Changwat Nakhon Phanom จ. นครพนม
จำนวนหลังคาเรือน 155
No. of Households 155
จำนวนประชากร 762
Population 762
วันที่ 8 ธันวาคม 2509
December 8, 1966
ผู้ทำ แผนที่ วังคนึงญ่า
Drawn by : Mun Wongpanya

- 1.
- 2.
- 3.
- 4.
- 5.
- 6.
- 7.
- 8.
- 8 1/1.
- 8 1/2.
- 9.
- 10.
- 11.
- 12.
- 13.
- 14.
- 15.
- 16.
- 17.
- 18.
- 19.
- 19 1/1.
- 20.
- 21.
- 22.
- 24.
- 26.
- 27.
- 30 1/1.
- 30.

| | | |
|--------|--------|--------|
| 31. | 32. | 33. |
| 38 1/1 | 38 1/2 | 39. |
| 38 1/2 | 39 1/1 | 39 1/2 |
| 40. | 41. | 42. |
| 43. | 44. | 45. |
| 46. | 47. | 48. |
| 49. | 50. | |
| 51. | 52. | 53. |
| 54. | 55. | 56. |
| 57. | 58. | 59. |
| 60. | | |



หมู่ 2 บ้านโพธิ์ชัย ต.บ้านแพง อ.บ้านแพง จ.นครพนม
 Muban No. 2 Ban Pho Chai, Tambon Ban Phaeng,
 Amphoe Ban Phaeng, Changwat Nakhon Phanom

จำนวนหลังคาเรือน No. of Households 72

จำนวนประชากร Population 369

วันที่ 2 ธันวาคม 2509
 December 2, 1966

ผู้ทำ แผนที่ วังศ์ปัญญา
 Drawn by: Kun Wongpanya



สถานีแปรรูป
Tobacco Leaf
Pressing Station

- 86.
- 85.
- 84.
- 83.
- 81. 87.
- 80.
- 79.
- 77. 76.
- 78.
- 74.
- 58. 59. 59/1.
- 57.
- 56.
- 55.
- 54/1.
- 54.
- 52.
- 51.
- 50.
- 48/1.
- 48.



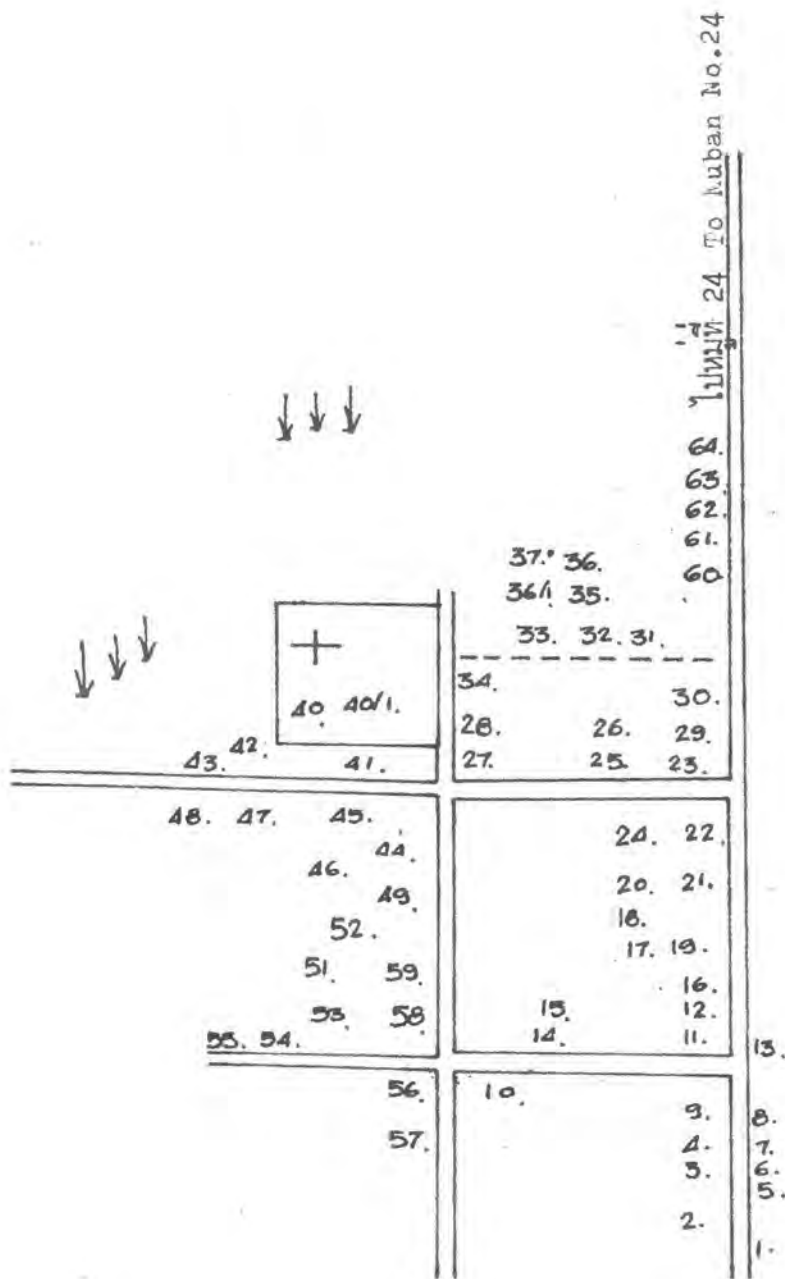
53/1.
53.

| | |
|-----------------------|---------|
| 49. 45. | 44. |
| 40. 41. | 43. |
| 36. | 42. |
| 35. | 30. |
| 26. 33. | 31. |
| 27. 25. | 30. |
| 27/1. 25/1. | 21. 22. |
| 23. 19. | 1. |
| 17. | 2. |
| 16. 18. 4. 5. | 3. |
| 13. 12/1. 11. 7. 6/1. | 6/1. |
| 12. 15. 10. | |

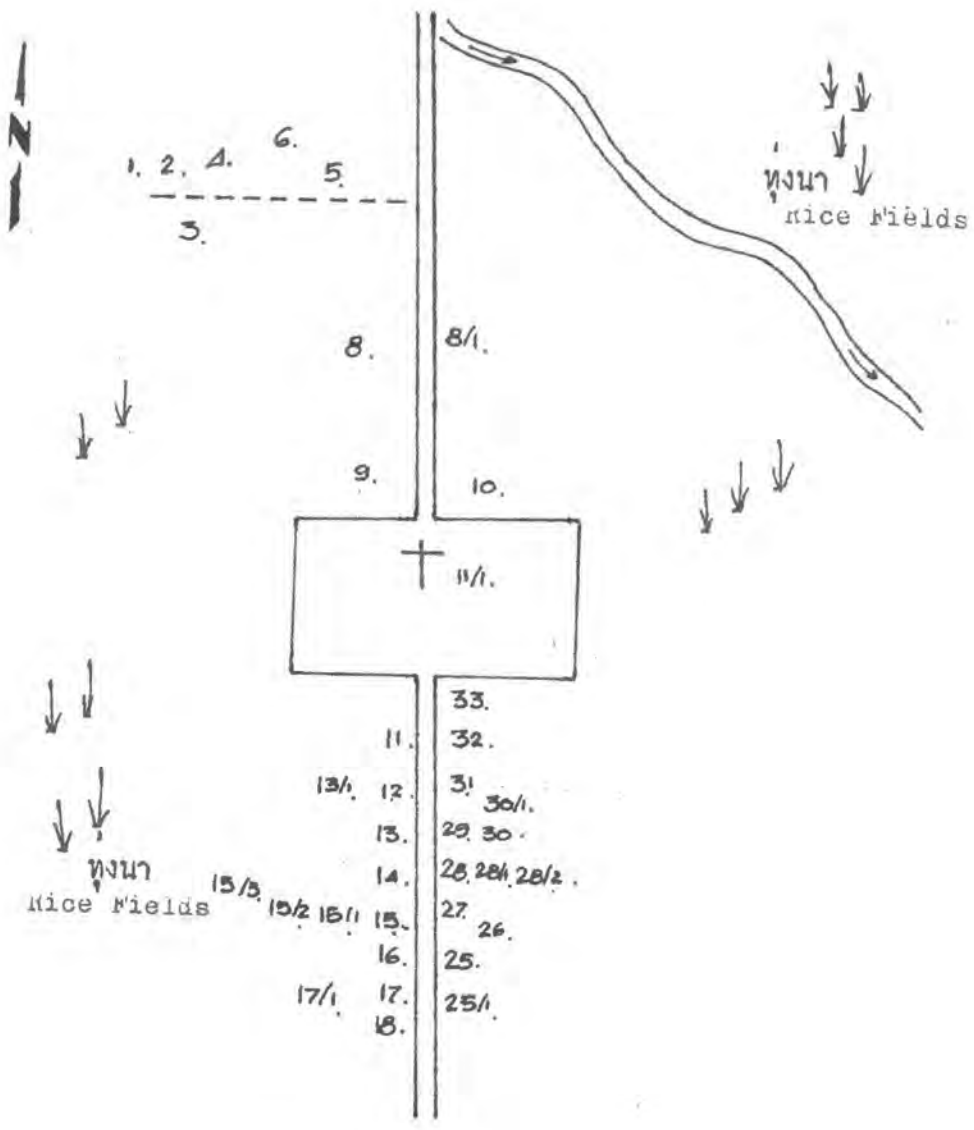
หมู่ 3 บ้านท่าลาด ต.บ้านแพง อ.บ้านแพง จ.นครพนม
Muban No.3 Ban Tha Lat, Tambon Ban Phaeng
A. Ban Phaeng, Changwat Nakhon Phanom

จำนวนหลังคาเรือน No. of Households 71
จำนวนประชากร Population 419

วันที่ 14 ธันวาคม 2509
December 14, 1966
ผู้ทำ หม่อม วงศ์ปัญญา
Drawn by: Mun Wongpanya



หมู่ 4 บ้านนายาง ต.บ้านแพง อ.บ้านแพง จ.นครพนม
 Muban No.4 Ban Na Yang, Tambon Ban Phaeng,
 Amphoe Ban Phaeng, Changwat Nakhon Phanom
 จำนวนหลังคาเรือน No. of Households 63
 จำนวนประชากร Population 365
 วันที่ 5 ธันวาคม 2509
 December 5, 1966
 ผู้ทำ หมุน วงศ์ปัญญา
 Drawn by: Mun Wongpanya



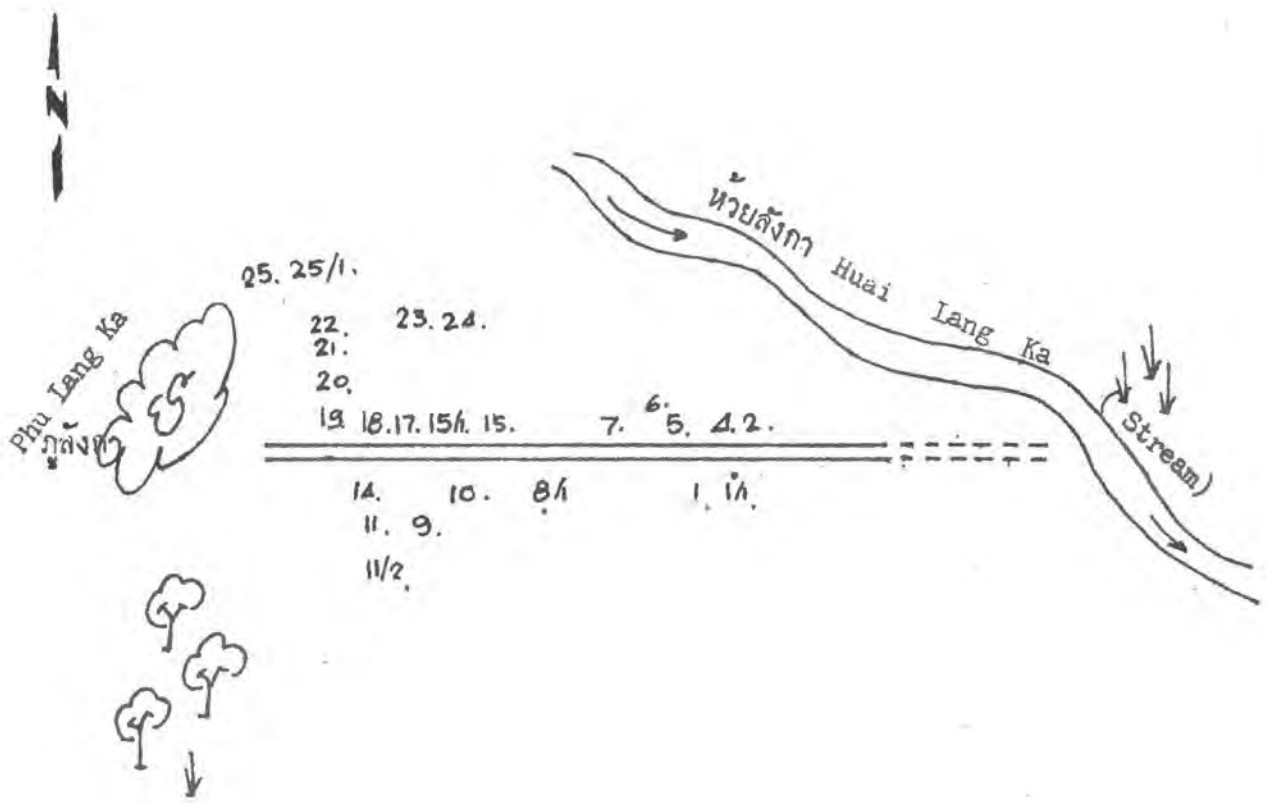
หมู่ 5 บ้านแพงโคก ต.บ้านแพง อ.บ้านแพง จ.นครพนม
 Muban No.5 Ban Phaeng Khok, Tambon Ban Phaeng,
 Amphoe Ban Phaeng, Changwat Nakhon Phanom

จำนวนหลังคาเรือน No. of Households 36

จำนวนประชากร Population 197

วันที่ 26 พฤศจิกายน 2509
 November 26, 1966

ผู้ทำ หมุน วงศ์บุญญา
 Drawn by: Mun Wongpanya



หมู่ ๘ บ้านนาโพธิ์ ต.บ้านแพง อ.บ้านแพง จ.นครพนม
 Muban No.๘ Ban Na Pho, Tambon Ban Phaeng,
 Amphoe Ban Phaeng, Changwat Nakhon Phanom

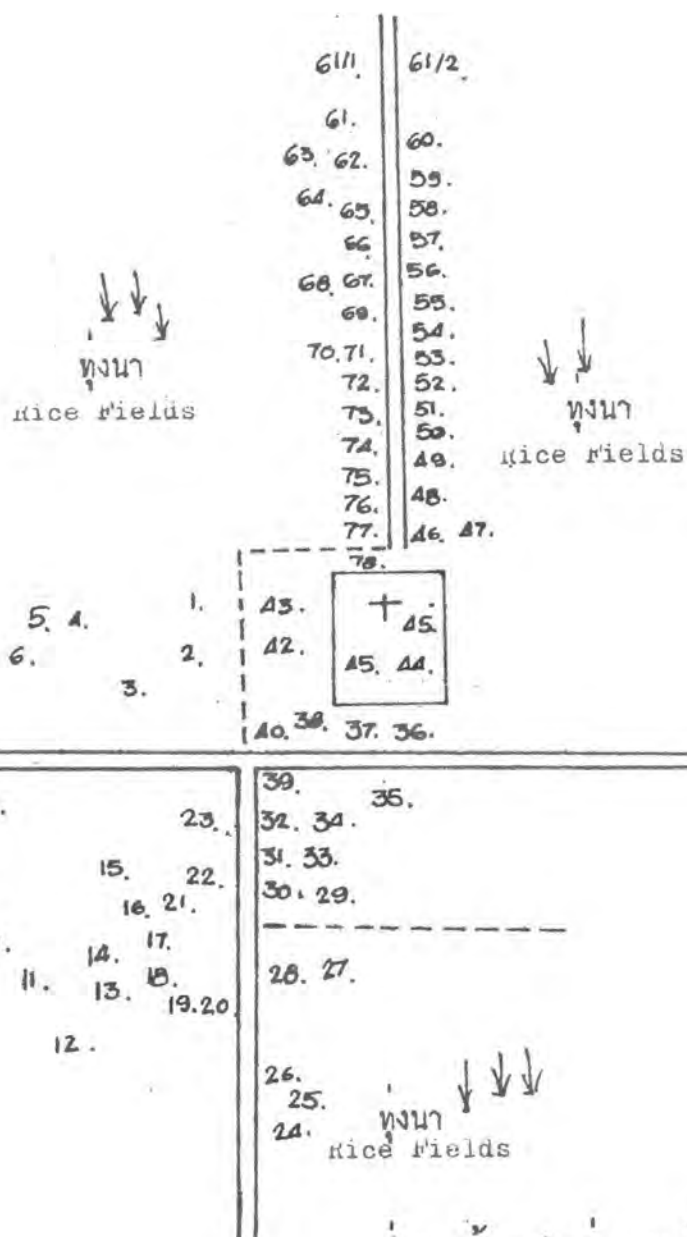
จำนวนหลังคาเรือน No. of Households 28

จำนวนประชากร Population 158

วันที่ 1 ธันวาคม 2509
 December 1, 1966

ผู้ทำ มนุ วงศ์ปัญญา
 Drawn by: Mun Wongpanya

06-01-06



หมู่ 7 บ้านนาเซียง ต.บ้านแพง อ.บ้านแพง จ.นครพนม
 Muban No.7 Ban Na Khe Thung, Tambon Ban Phaeng
 Amphoe Ban Phaeng, Changwat Nakhon Phanom

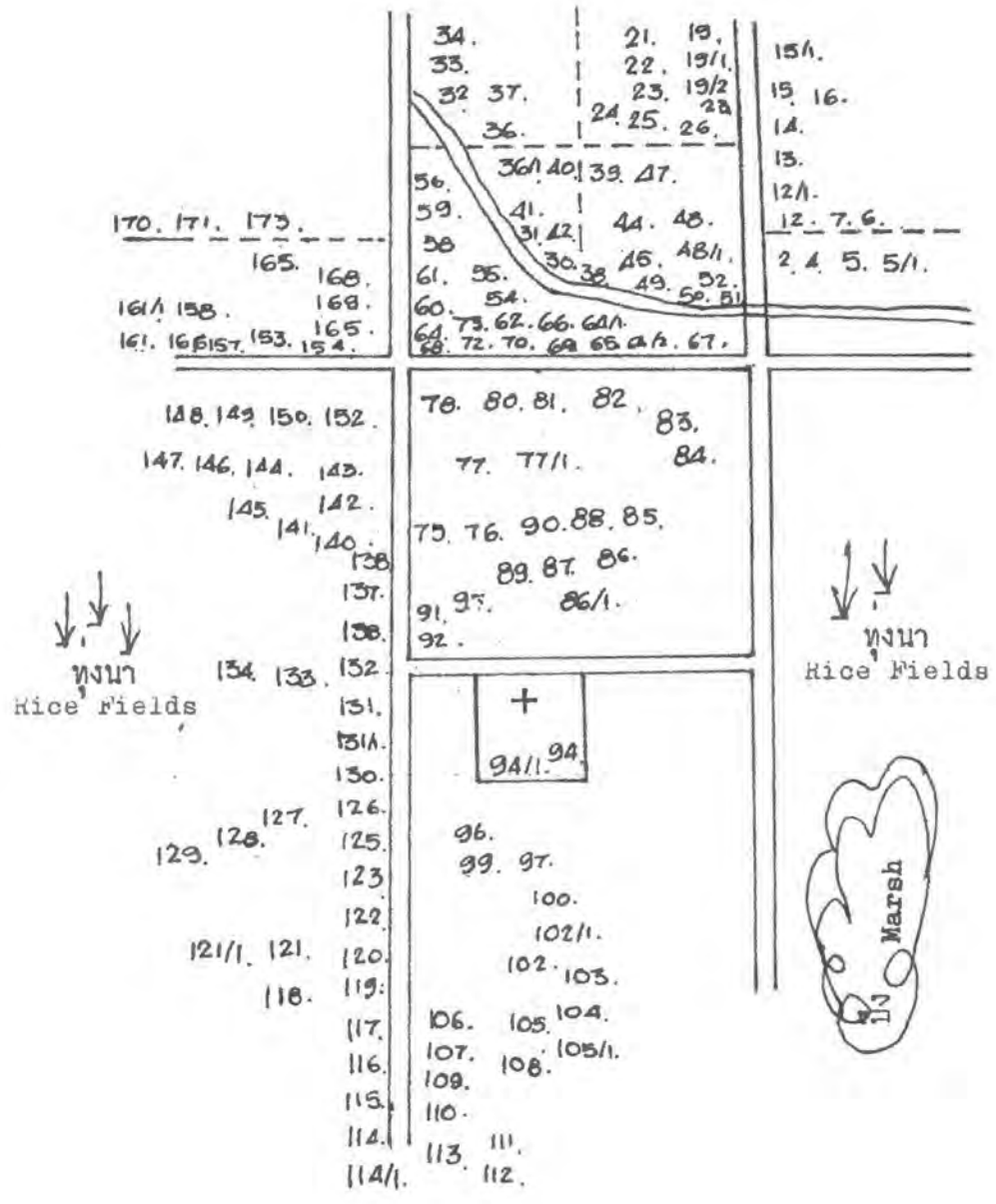
จำนวนหลังคาเรือน No. of households 80

จำนวนประชากร Population 462

วันที่ 17 ธันวาคม 2509
 December 17, 1966

ผู้ทำ แผนที่ มุน วงศ์ปัญญา
 Drawn by: Mun Wongpanya

06-01-07



หมู่ 8 บ้านไผ่ล้อม ต.บ้านแพง อ.บ้านแพง จ.นครพนม
 Muban No. 8 Ban Phai Lom, Tambon Ban Phaeng,
 Amphoe Ban Phaeng, Changwat Nakhon Phanom

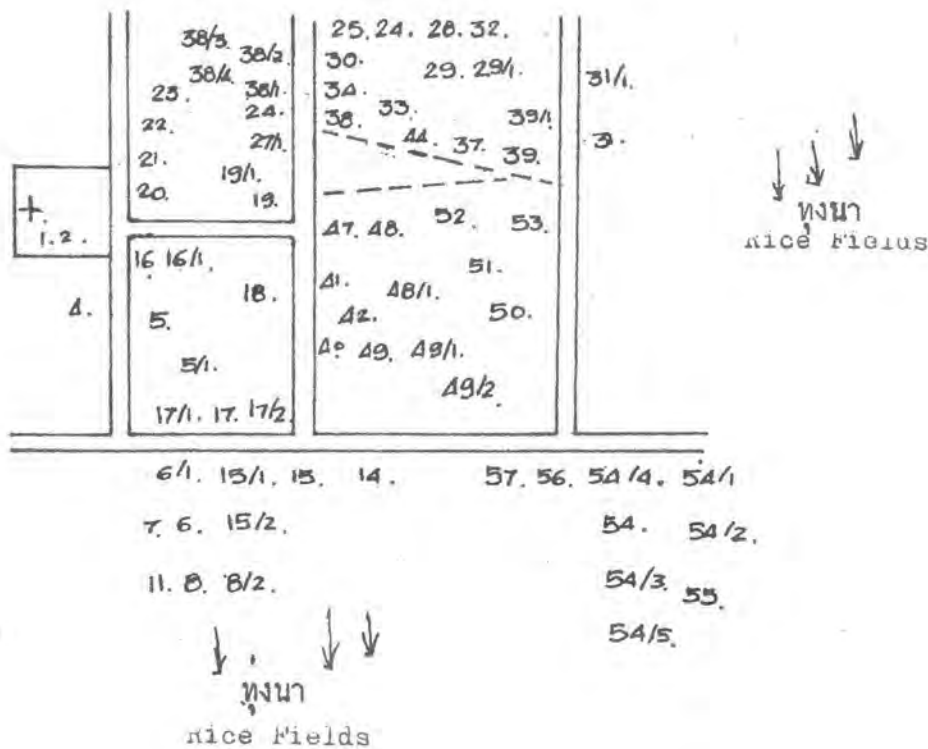
จำนวนหลังคาเรือน No. of Households 155

จำนวนประชากร Population 716

วันที่ 29 พฤศจิกายน 2509
 November 29, 1966

ผู้ทำ มุน วงศ์ปัญญา
 Drawn by: Mun Wongpanya

06-01-08



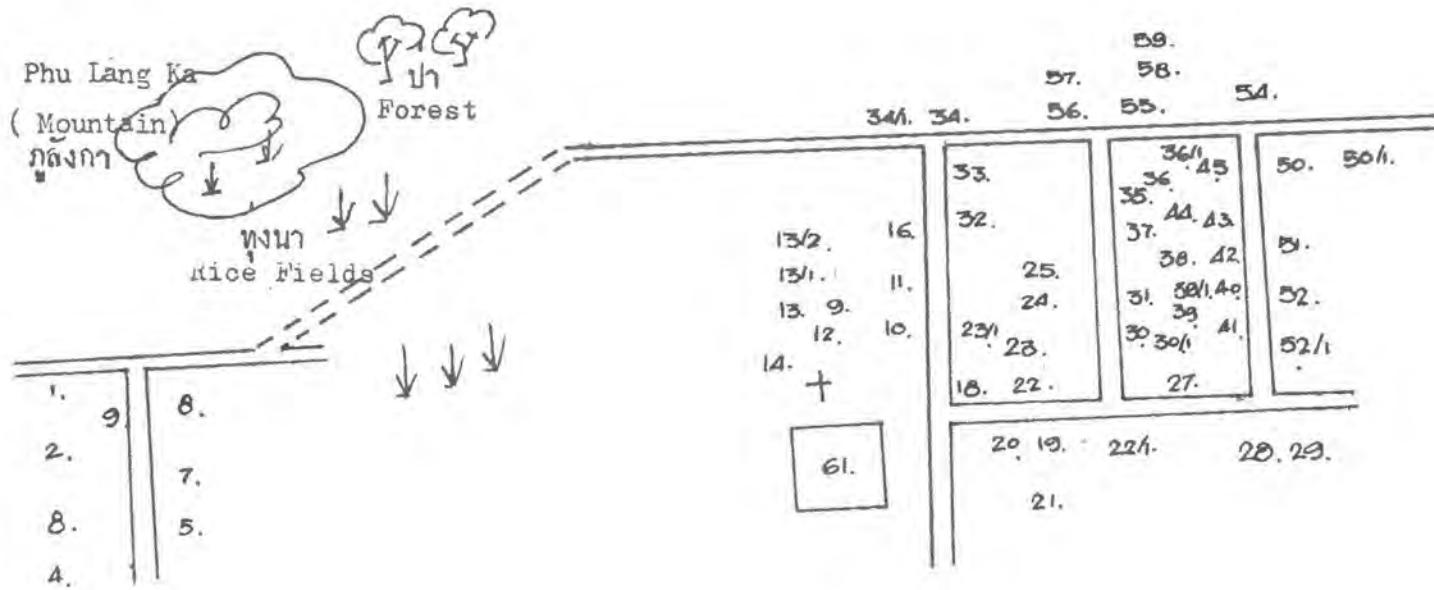
หมู่ 9 บ้านนาเลียง ต.บ้านแพง อ.บ้านแพง จ.นครพนม
 Muban No.9 Ban Na Liang, Tambon Ban Phaeng,
 Amphoe Ban Phaeng, Changwat Nakhon Phanom

จำนวนหลังคาเรือน No. of households 70

จำนวนประชากร Population 383

วันที่ 24 พฤศจิกายน 2509
 November 24, 1966

ผู้ทำ แผนที่ หมุน วงศ์ปัญญา
 Drawn by: Mun Wongpanya



ทุ่งนา
Rice Fields

หมู่ 10 บ้านเหล่าสระพัง ต.บ้านแพ้ว จ.นครพนม
Muban No.10 Ban Lao Sa Phang, Tambon
Pan Phaeng, Amphoe Ban Phaeng, Changwat Nakhon Phanom

จำนวนหลังคาเรือน No. of Households 62

จำนวนประชากร Population 320

วันที่ 24 พฤศจิกายน 2509
November 24, 1966

ผู้ทำ หมุน วงศ์มีปัญญา
Drawn by: Mun Wongpanya

1.
2/ 2/ 5/1. 5/2.
4. 5. 6
4/1 6/1.
9. 8. 13.
10. 12. 13/1.
11.
14. 15/1. 18.

19. 18. 17.
23
24. 20. 21.
25. 22.
31. 26. 28.
27. 29.
30.

35. 34.
40. 33/1
41. 39.
44. 37. 36. 36/1.
43.
45. 56.
46. 52. 53.
49. 55/1.
47. 48/1 48. 55.

50. 62. 63/1.
68. 70. 65. 64.
70. 69. 66.
79. 67.
74.

| |
|---|
| + |
|---|

73. 72.

76.
79/1. 70.
84. 84/1 80. 79.
86. 81. 83.

86. 88. 87.
91. 90.
92. 91/1.
93.
94. 95.
96.
98. 97. 100.
99.

หมู่ 11 บ้านนาวัวเหินอ ต.บ้านแพง
Muban No.11 Ban Na Wua Nua, Tambon Ban
อ.บ้านแพง จ.นครพนม Phaeng
Amphoe Ban Phaeng, Changwat Nakhon Phanom.

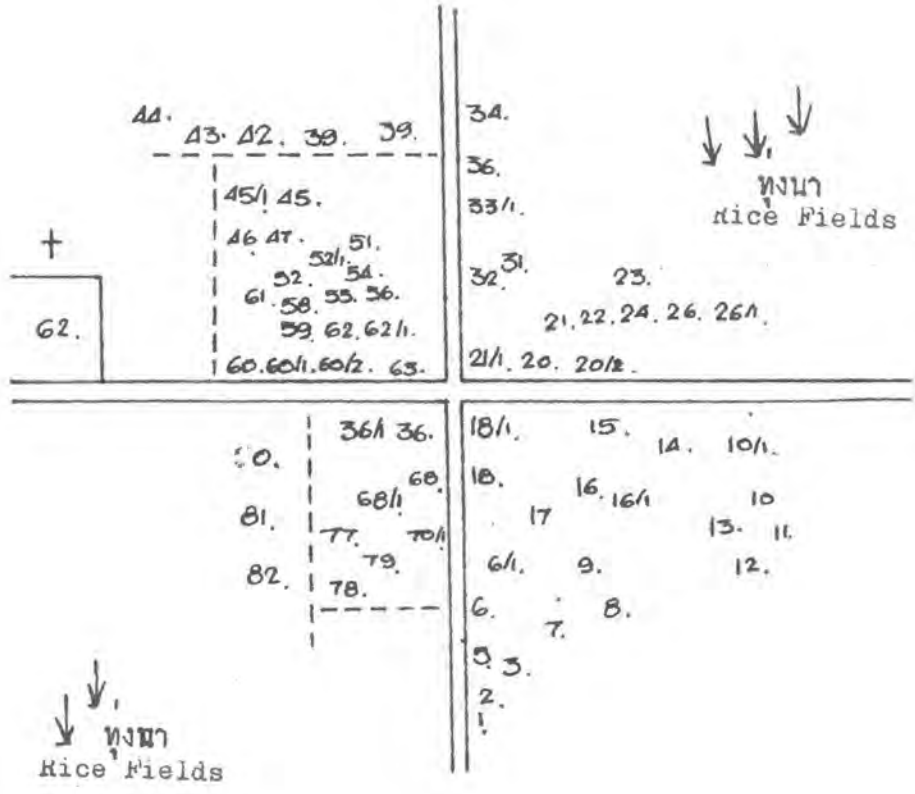
จำนวนหลังคาเรือน No. of Households 98

จำนวนประชากร Population 612

วันที่ 26 - 27 พฤศจิกายน 2509
November 26 - 27, 1966

ผู้ทำ หมุน วงศ์ปัญญา
Drawn by: Mun Wongpanya

06-01-11



หมู่ 12 บ้านพุดผด ต.บ้านแพง อ.บ้านแพง จ.นครพนม
 Muban No.12 Ban Phut Phon, Tambon Ban Phaeng
 Amphoe Ban Phaeng, Changwat Nakhon Phanom

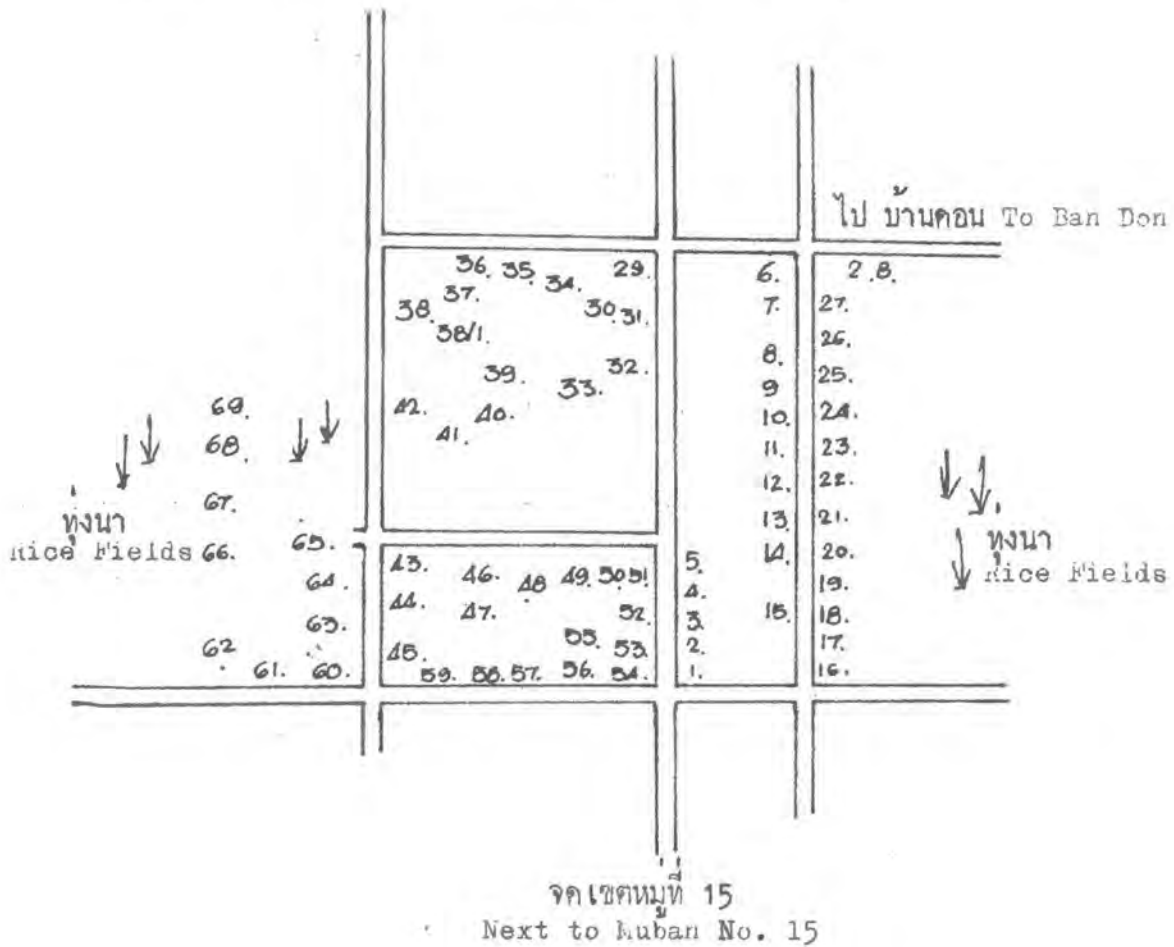
จำนวนหลังคาเรือน No. of Households 70

จำนวนประชากร Population 408

วันที่ 30 พฤศจิกายน 2509
 November 30, 1966

ผู้ทำ หมุน วงศ์ปัญญา
 Drawn by: Mun Wongpanya

จุดเขตแผนที่ 23
Next to Suban No. 23



หมู่ 13 บ้านแพงเหนือ ค.บ้านแพง อ.บ้านแพง จ.นครพนม
Muban No.13 Ban Phaeng Nua, Tambon Ban Phaeng,
Amphoe Ban Phaeng, Changwat Nakhon Phanom

จำนวนหลังคาเรือน No. of households 70

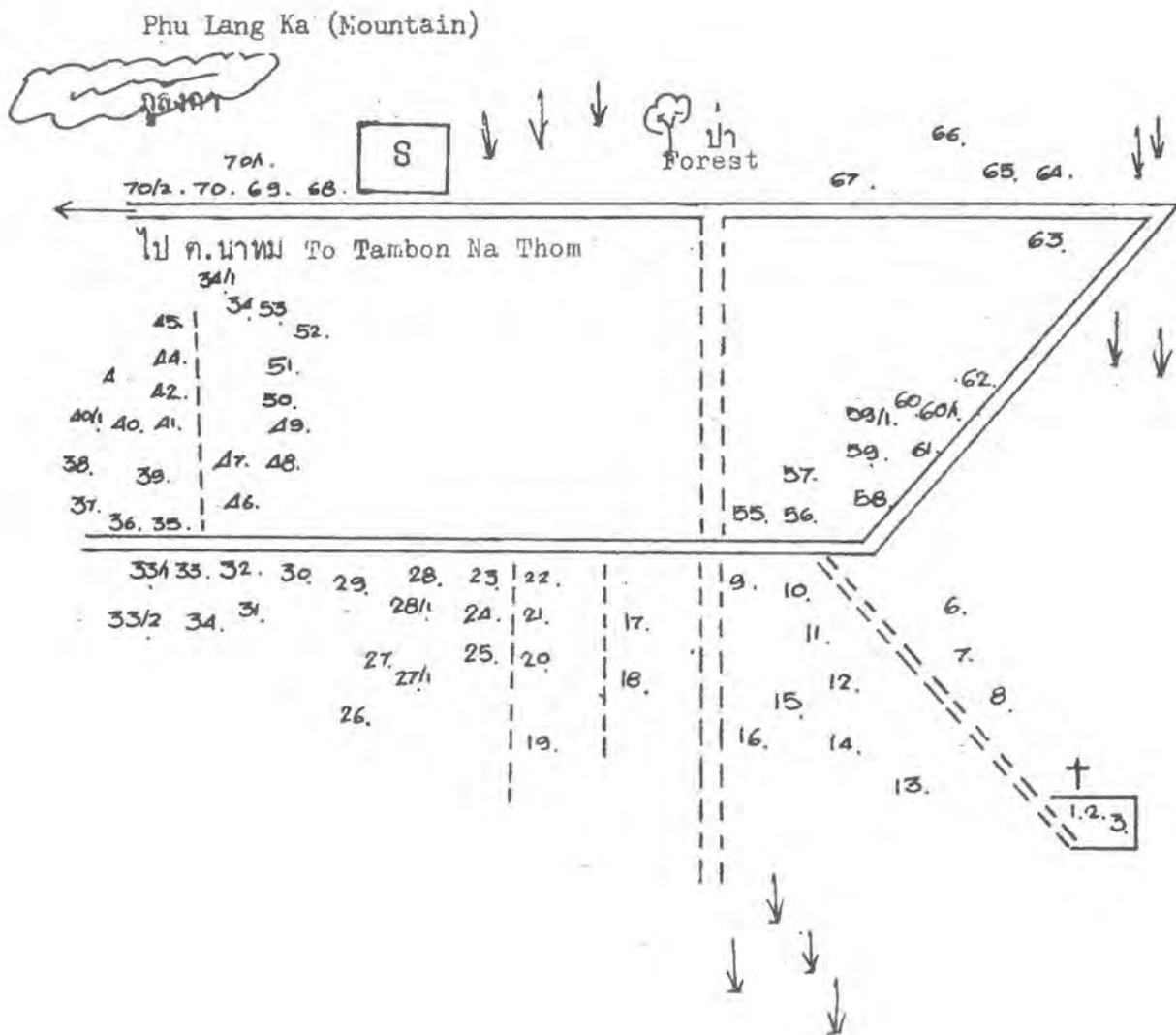
จำนวนประชากร Population 369

วันที่ 11 - 12 พฤศจิกายน 2509
November 11 - 12, 1966

ผู้ทำ แผนที่ มุน วงศ์ปัญญา
Drawn by: Lun Wongpanya

06-01-13

หน้า Page 654



หมู่ 14 บ้านโคกพะซาย ต.บ้านแพง อ.บ้านแพง จ.นครพนม
 Muban No.14 Ban Khok Pha Thai , Tambon Ban Phaeng
 Amphoe Ban Phaeng, Changwat Nakhon Phanom

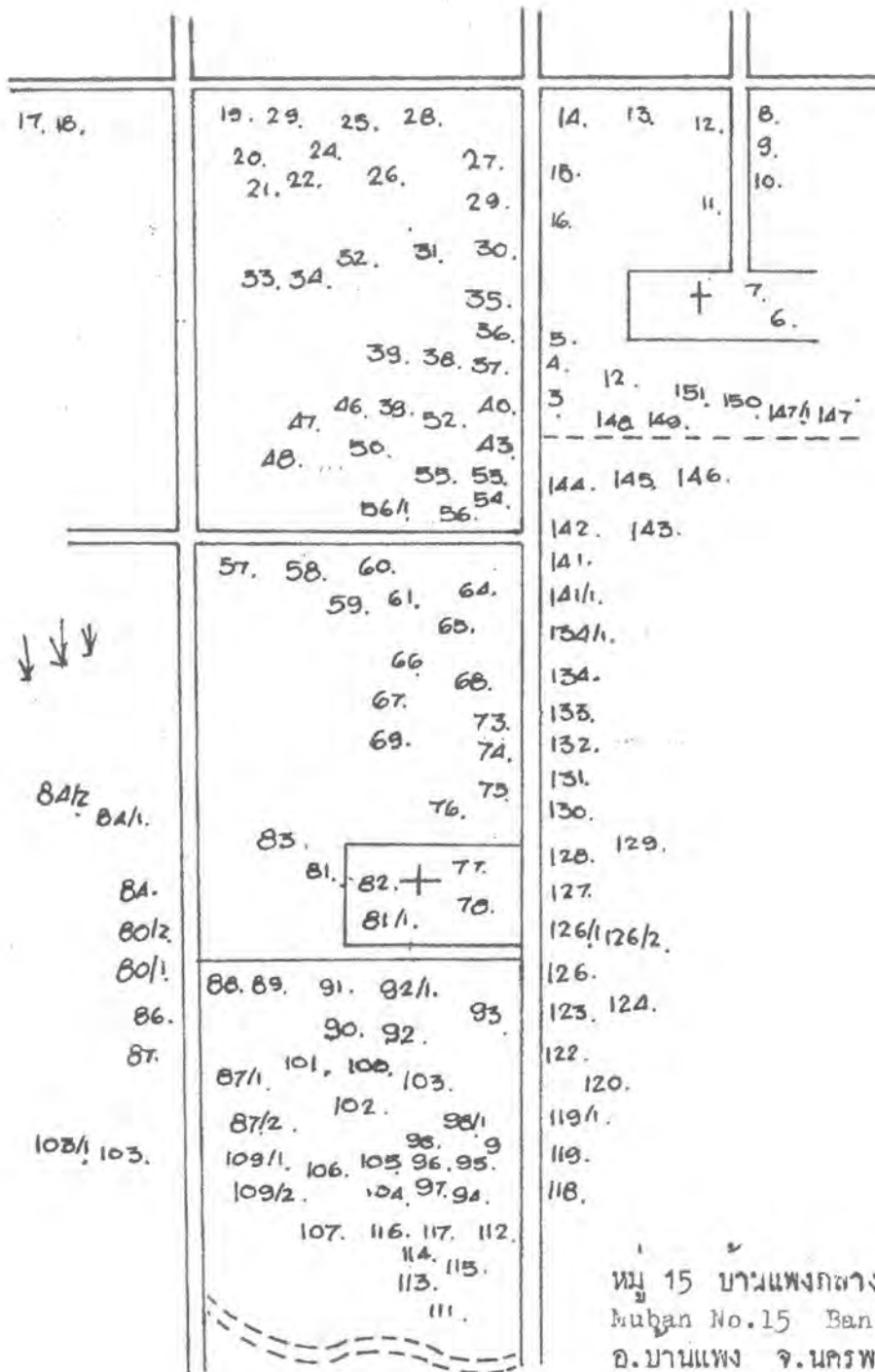
จำนวนหลังคาเรือน No. of Households 78

จำนวนประชากร Population 390

วันที่ 21 พฤศจิกายน 2509
 November 21, 1966

ผู้ทำ หมุน วงศ์ปัญญา
 Drawn by: Lun Wongpanya

06-01-14



หมู่ 15 บ้านแพงกลาง ต. บ้านแพง
 Muban No.15 Ban Phaeng Klang, Tambon
 อ.บ้านแพง จ.นครพนม
 Ban Phaeng, Amphoe Ban Paheng, Changwat

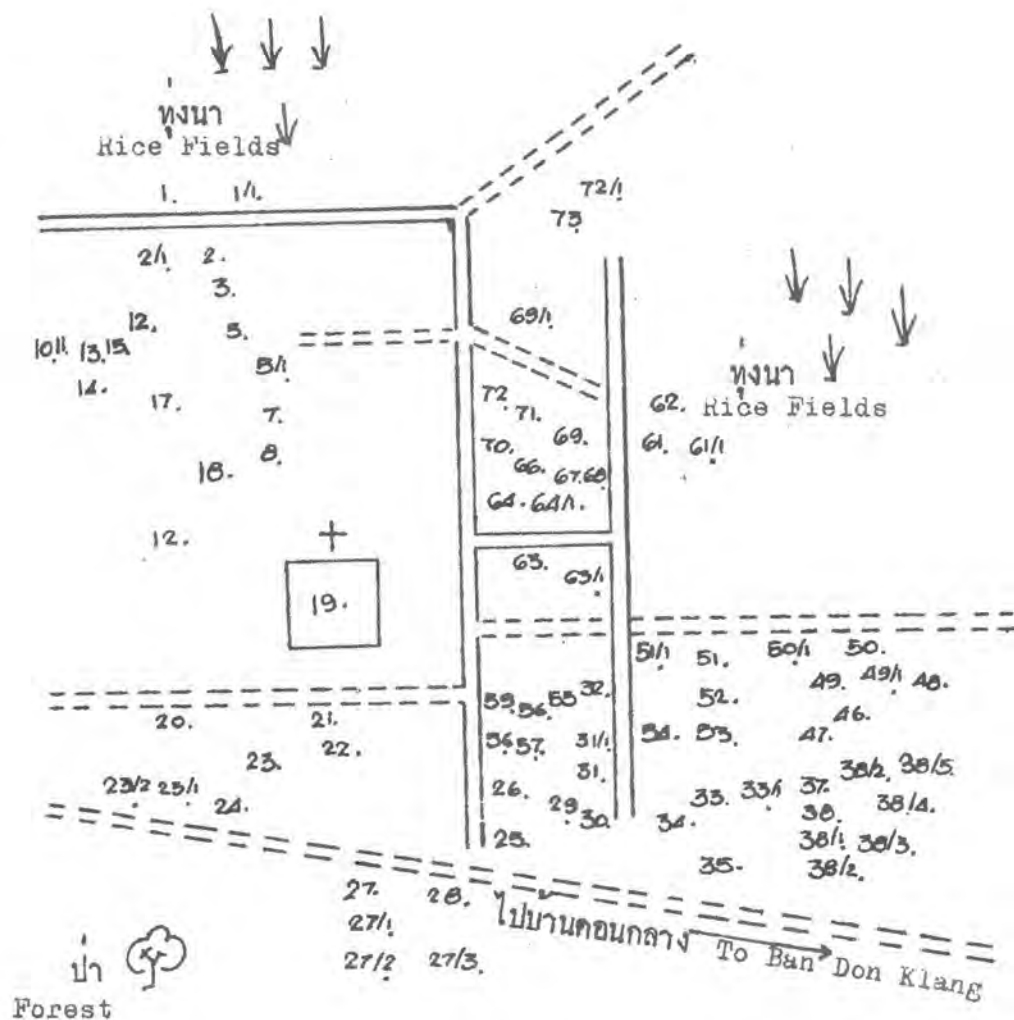
Nakhon Phanom
 จำนวนหลังคาเรือน No. of Households 144

จำนวนประชากร Population 899

วันที่ 21 พฤศจิกายน 2509

November 21, 1966

ผู้ทำ แผนที่ วังคัมปัญญา
 Drawn by : Mun Wongpanya 06-01-15



หมู่ 16 บ้านโพนทอง ต.บ้านแพง อ.บ้านแพง จ.นครพนม
 Muban No.16 Ban Phon Thong, Tambon Ban Phaeng,
 Amphoe Ban Phaeng, Changwat Nakhon Phanom

จำนวนหลังคาเรือน No. of Households 83

จำนวนประชากร Population 453

วันที่ 10 ธันวาคม 2509
 December 10, 1966

ผู้ทำ หมุน วงศ์ปัญญา
 Drawn by: mun Wongpanya




Phu Lang Ka (Mountain)



ทุ่งนา
rice fields

+

97



ทุ่งนา - ป่า
rice fields - Forest

หมู่ 17 บ้านดอนบง ต.บ้านแพ้ว อ.บ้านแพ้ว จ.นครพนม
Muban No. 17 Ban Don Bong, Tambon Ban Phaeng,
Amphoe Ban Phaeng, Changwat Nakhon Phanom

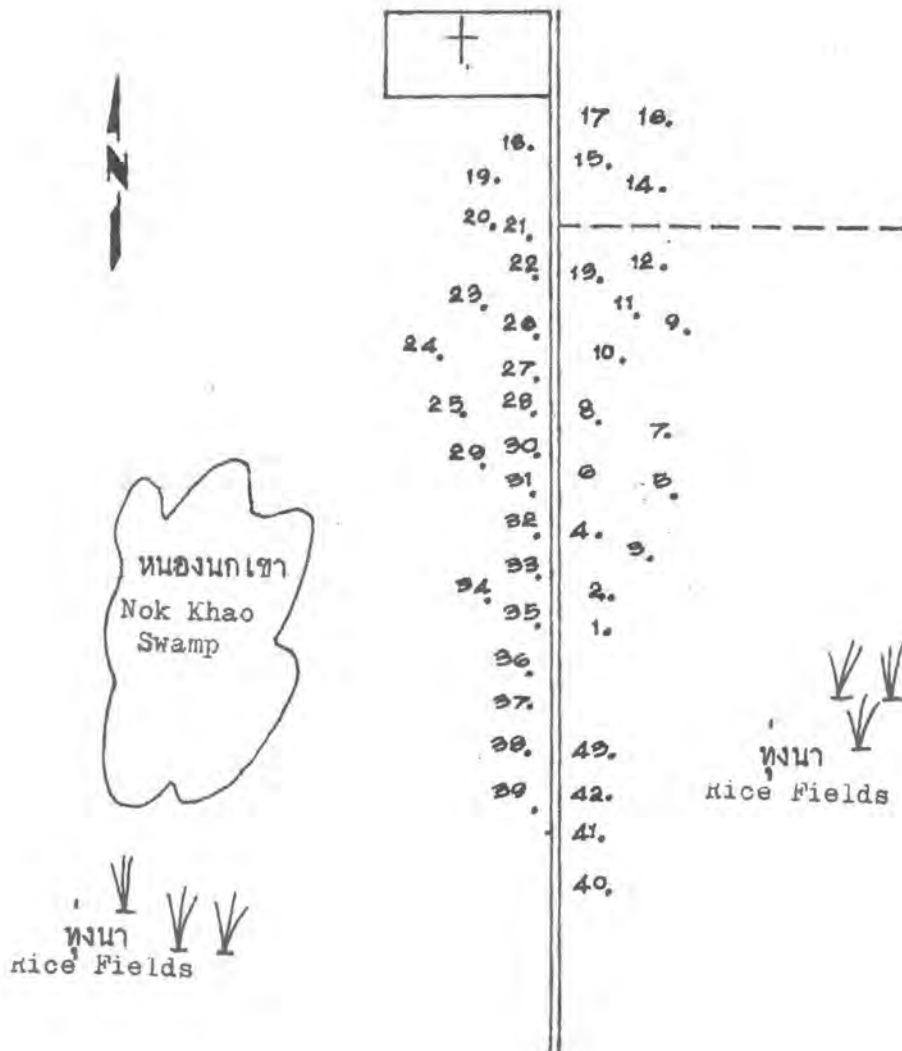
จำนวนหลังคาเรือน No. of Households 42

จำนวนประชากร Population 246

วันที่ 28 พฤศจิกายน 2509
November 28, 1960

ผู้ทำ หมุน วงศ์ปัญญา
Drawn by: Mun Wongpanya

06-01-17



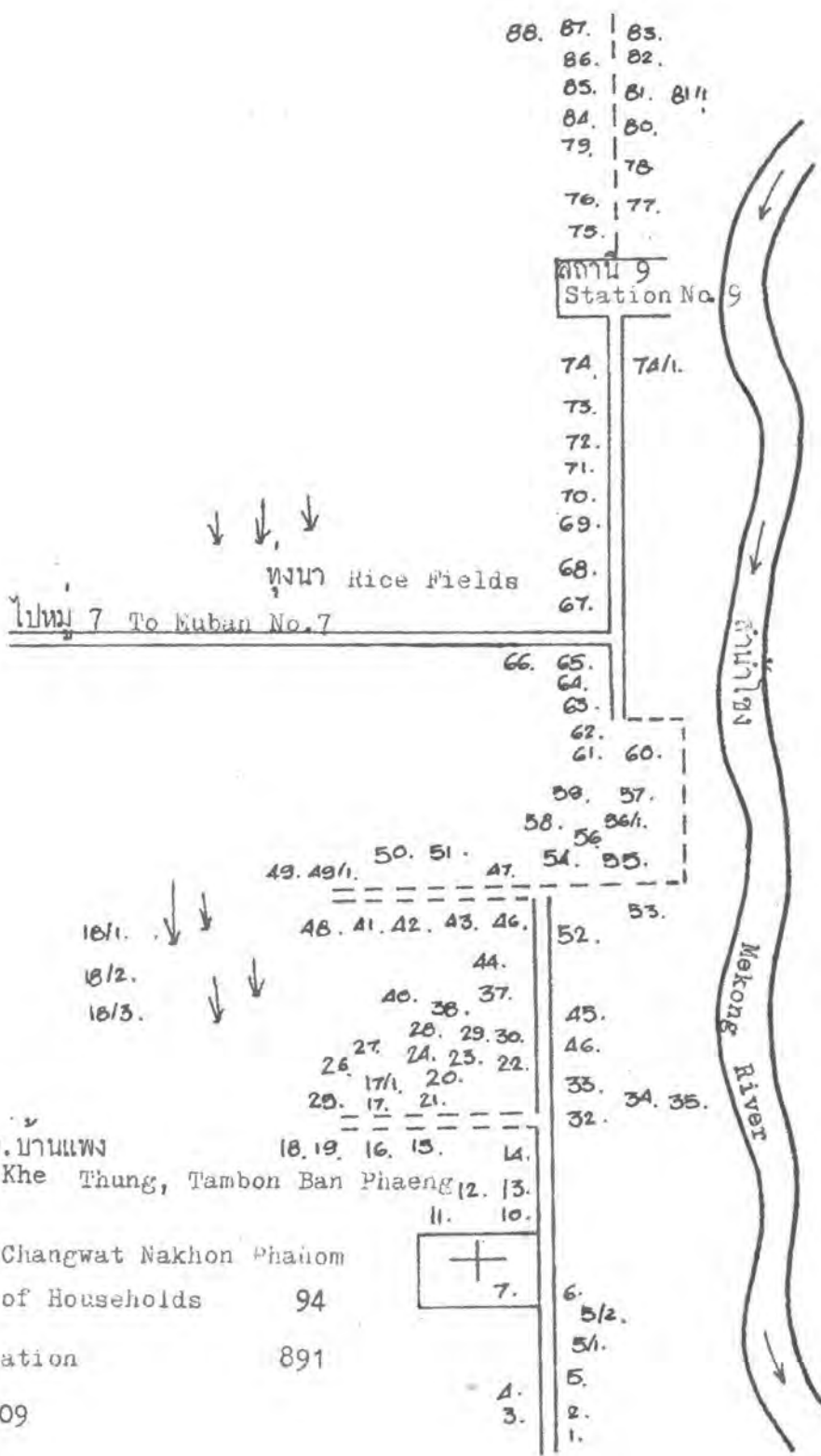
หมู่ 18 บ้านหัวหาด ต.บ้านแพง อ.บ้านแพง จ.นครพนม
Kuban No.18 Ban Hua Hat, Tambon Ban Phaeng,
Amphoe Ban Phaeng, Changwat Nakhon Phanom

จำนวนหลังคาเรือน No. of Households 43

จำนวนประชากร Population 244

วันที่ 3 ธันวาคม 2509
December 3, 1966

ผู้ทำ หมุน วงศ์ปัญญา
Drawn by: Kun Wongpanya



หมู่ 19 บ้านนาเขทุ่ง ต.บ้านแพง
 Muban No.19 Ban Na Khe Thung, Tambon Ban Phaeng

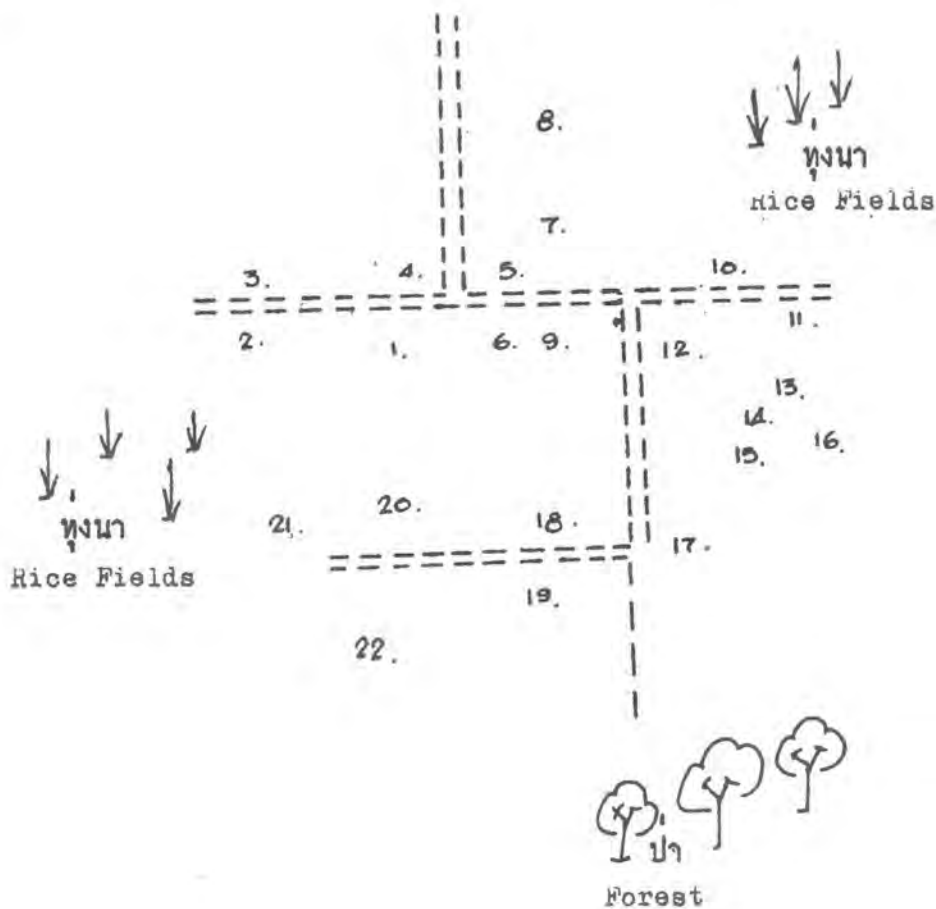
อ.บ้านแพง จ.นครพนม
 Amphoe Ban Phaeng, Changwat Nakhon Phanom

จำนวนหลังคาเรือน No. of Households 94

จำนวนประชากร Population 891

วันที่ 18 ธันวาคม 2509
 December 18, 1966

ผู้ทำ หมุน วงศ์ปัญญา
 Drawn by: Lun Wongpanya



หมู่ 20 บ้านนาดีหัวภู ต.บ้านแพง อ.บ้านแพง จ.นครพนม
 Muban No.20 Ban Na Di Hua Phu, Tambon Ban Phaeng,
 Amphoe Ban Phaeng, Changwat Nakhon Phanom

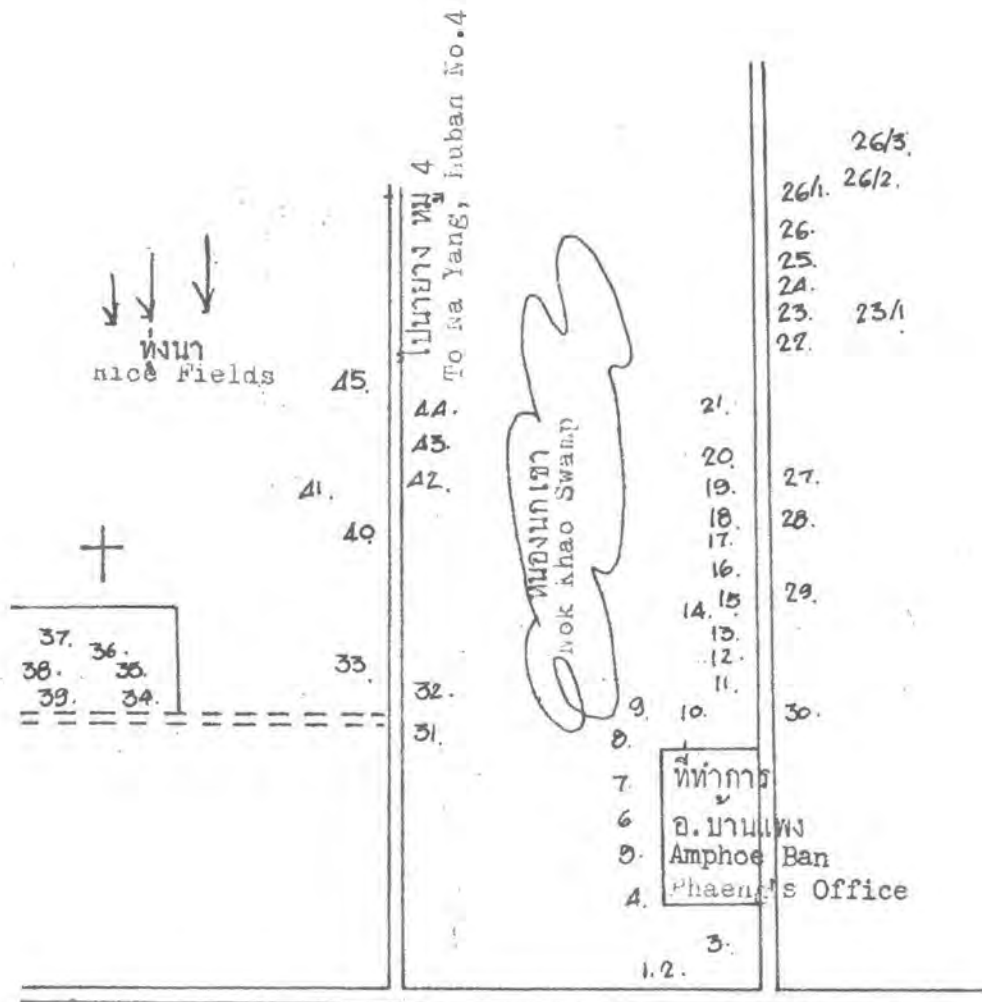
จำนวนหลังคาเรือน No. of Households 22

จำนวนประชากร Population 135

วันที่ 21 พฤศจิกายน 2509
 November 21, 1966

ผู้ทำ หนน วงศ์ปัญญา
 Drawn by: Mun Wongpanya

06-01-20



จากเขตแผนที่ 23
Next to Muban No.23

หมู่ 21 บ้านโนนคั้ง ต.บ้านแพง อ.บ้านแพง จ.นครพนม
Kuban No.21 Ban Non **Khanung**, Tambon Ban Phaeng
Amphoe Ban Phaeng, Changwat Nakhon Phanom

จำนวนหลังคาเรือน No. of households 49

จำนวนประชากร Population 262

วันที่ 6 ธันวาคม 2509
December 6, 1966

ผู้ทำ หม่อม วงศ์ปัญญา
Drawn by: Mun Wongpanya



1/2 + 1/1.

- 3.
- 4.
- 6.
- 9.
- 10.

- 1.
- 2.
- 5.
- 7.
- 8.

↓ ↓ ↓ ↓
 ไร่ยาสูบ
 Tobacco Fields

- 12. 13.
- 11.
- 14.
- 15.
- 16.
- 17.
- 18.
- 19.
- 20.
- 21.
- 22. 23. 24.
- 25.
- 26.
- 27. 28.
- 29.
- 30.
- 31.
- 32.
- 33.
- 34.
- 35.
- 36.
- 37.
- 38.
- 39. 40. 43. 46.
- 39/1. 44. 46/1.
- 41. 46/1.
- 42. 45.
- 47. 48. 49. 60. 51.
- 52.
- 53.
- 54.
- 55.
- 56.
- 57.
- 58.
- 59.
- 60.
- 61. 62. 63. 64. 65.
- 66.


ลำน้ำโขง
 Mekong River

หมู่ 22 บ้านแพงดอน ต. บ้านแพง อ. บ้านแพง 75.
 Muban No.22 Ban Phaeng Don, Tambon 74.
 Ban Phaeng, Amphoe Ban Phaeng 73.
 Changwat Nakhon Phanom จ. นครพนม 72.
 จำนวนหลังคาเรือน 71.
 No. of Households 79 70.
 จำนวนประชากร 69.
 Population 351 68.
 วันที่ 9 ธันวาคม 2509 67.
 December 9, 1966 66.

ผู้ทำแผนที่ วงศ์ปัญญา
 Drawn by : Mun Wongpanya



ไปบ้านโนนคิ่ง To Ban Non Khanung



| | | | | | | | |
|--|-----|-----|-----|-----|--|------|-------------|
| | 40. | 39. | 41. | 42. | | 43. | 102. |
| | | 38. | 37. | 49. | | 46. | 99 100 101. |
| | | | 36. | 44. | | 47. | 97 100 98. |
| | | | 34. | 35. | | 48. | 96. |
| | | 33. | 32. | | | 49. | 95. |
| | | 30. | 31. | | | 50. | 94. |
| | | 28. | 29. | | | 51. | 93. |
| | | | | | | 52. | 92. |
| | | | | | | 53. | 91. |
| | 27. | | | | | 54. | 90. |
| | 26. | | | | | 55. | 89. |
| | 24. | | | | | 56. | 88. |
| | 25. | | | | | 57. | 87. |
| | | | | | | 58. | 86. |
| | | | | | | 59. | 85. |
| | | | | | | 60. | 84. |
| | | | | | | 61. | 83. |
| | | | | | | 62. | 82. |
| | | | | | | 63. | 81. |
| | | | | | | 64. | |
| | | | | | | 65. | |
| | | | | | | 66. | |
| | | | | | | 67. | |
| | | | | | | 68. | |
| | | | | | | 69. | |
| | | | | | | 70. | |
| | | | | | | 71. | |
| | | | | | | 72. | |
| | | | | | | 73. | |
| | | | | | | 74. | |
| | | | | | | 75. | |
| | | | | | | 76. | |
| | | | | | | 77. | |
| | | | | | | 78. | |
| | | | | | | 79. | |
| | | | | | | 80. | |
| | | | | | | 81. | |
| | | | | | | 82. | |
| | | | | | | 83. | |
| | | | | | | 84. | |
| | | | | | | 85. | |
| | | | | | | 86. | |
| | | | | | | 87. | |
| | | | | | | 88. | |
| | | | | | | 89. | |
| | | | | | | 90. | |
| | | | | | | 91. | |
| | | | | | | 92. | |
| | | | | | | 93. | |
| | | | | | | 94. | |
| | | | | | | 95. | |
| | | | | | | 96. | |
| | | | | | | 97. | |
| | | | | | | 98. | |
| | | | | | | 99. | |
| | | | | | | 100. | |
| | | | | | | 101. | |
| | | | | | | 102. | |
| | | | | | | 103. | |
| | | | | | | 104. | |
| | | | | | | 105. | |
| | | | | | | 106. | |
| | | | | | | 107. | |
| | | | | | | 108. | |
| | | | | | | 109. | |

ไปบ้านดอน To Ban Don

จุดเขตหมู่ 13
Next to Muban No.13

หมู่ 23 บ้านแพ่งวิทยา ต.บ้านแพ่ง อ.บ้านแพ่ง จ.นครพนม
Muban No.23 Ban Phaeng Withaya, Tambon Ban
Phaeng, Amphoe Ban Phaeng, Changwat Nakhon Phanom

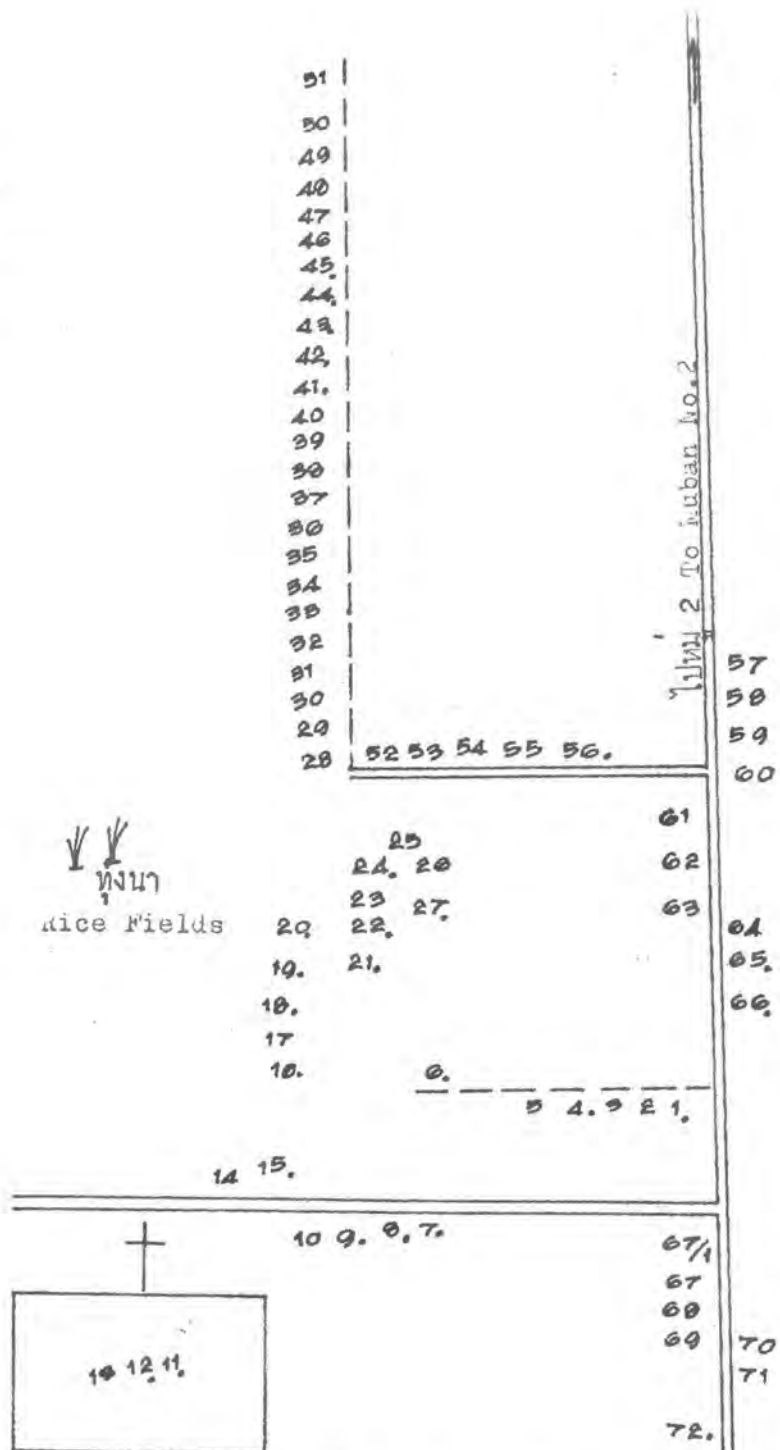
จำนวนหลังคาเรือน No. of Households 109

จำนวนประชากร Population 793

วันที่ 7 ธันวาคม 2509
December 7, 1966

ผู้ทำ หมุน วงศ์ปัญญา
Drawn by: Kun Wongpanya

06-01-23



หมู่ 24 บ้านดอนทิว ต.บ้านแพน อ.บ้านแพน จ.นครพนม
 Muban No.24 Ban Don Tiu, Tambon Ban Phaeng,
 Amphoe Ban Phaeng, Changwat Nakhon Phanom

จำนวนหลังคาเรือน No. of Households 73

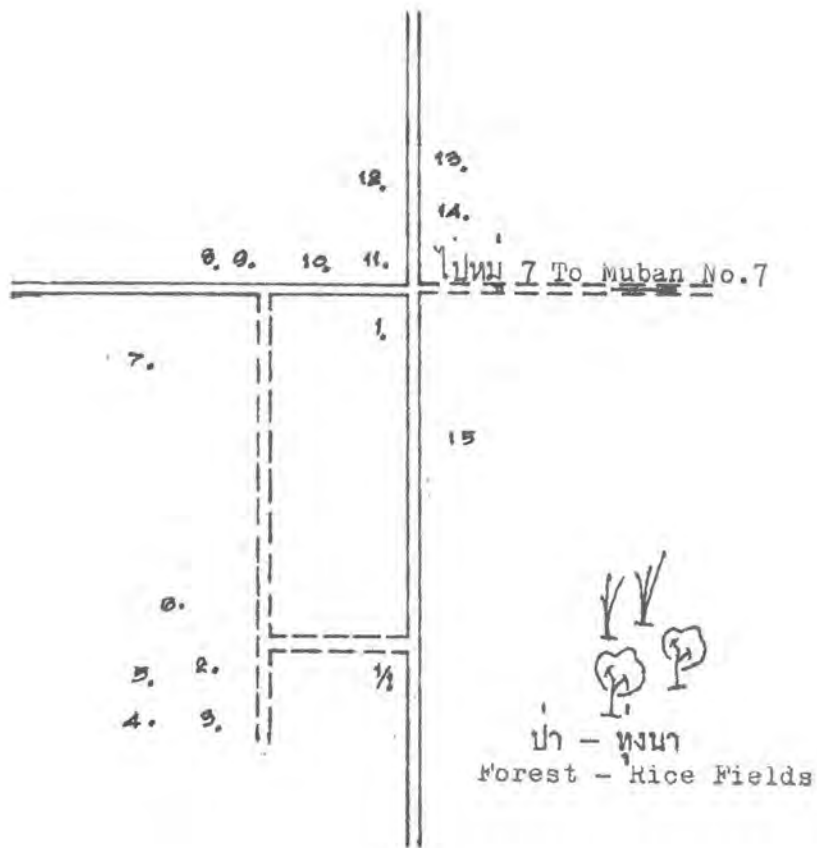
จำนวนประชากร Population 354

วันที่ 4 ธันวาคม 2509

December 4, 1966

ผู้ทำ แผนที่ มุน วงศ์บุญตา

Drawn by: Mun Wongpanya



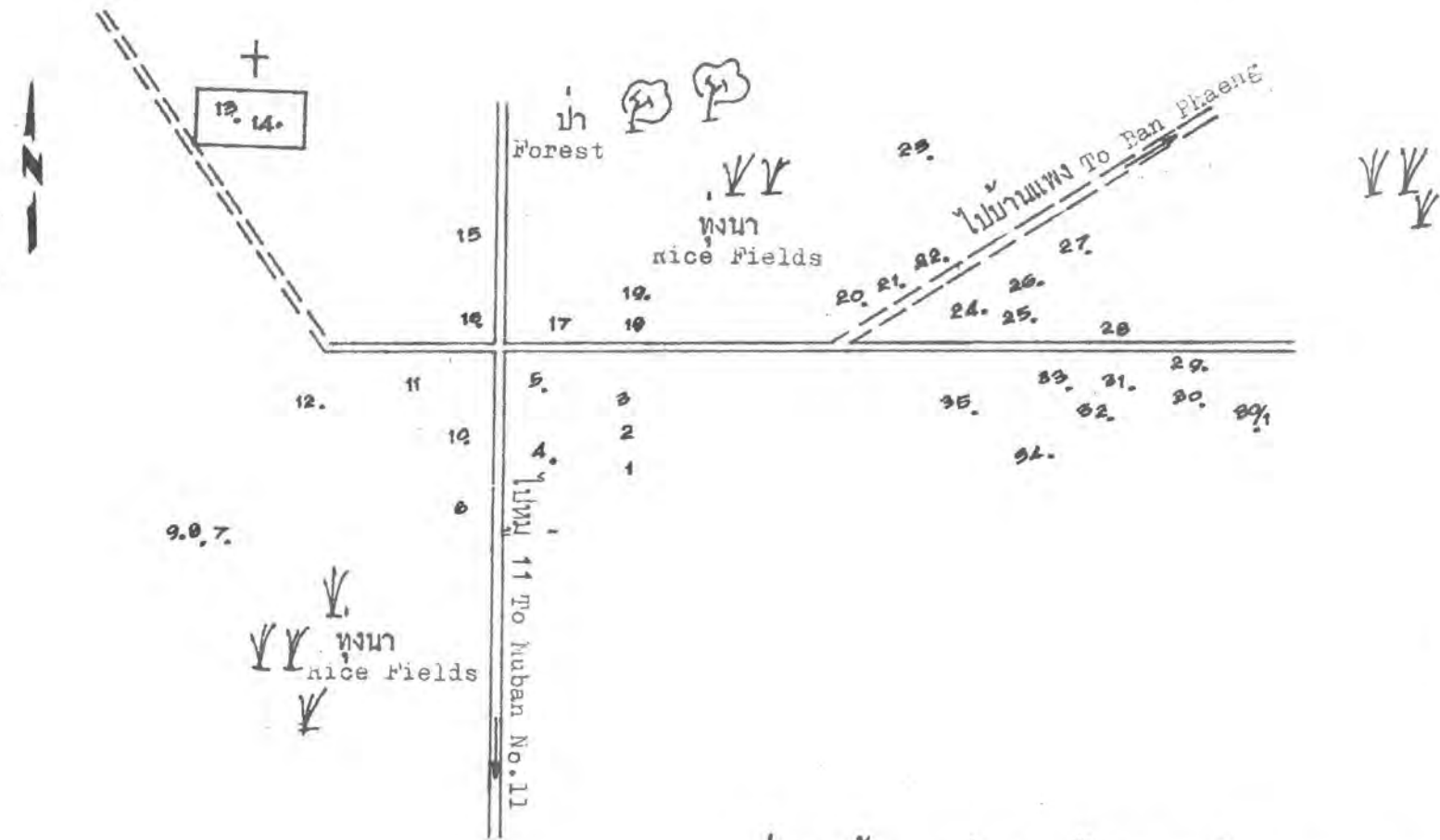
หมู่ 25 บ้านโคกสายทอง ต.บ้านแพง อ.บ้านแพง จ.นครพนม
 Muban No.25 Ban Khok Sai Thong, Tambon Ban Phaeng
 Amphoe Ban Phaeng, Changwat Nakhon Phanom

จำนวนหลังคาเรือน No. of Households 16

จำนวนประชากร Population 101

วันที่ 19 ธันวาคม 2509
 December 19, 1966

ผู้ทำ หมุน วงศ์ปัญญา
 Drawn by: Mun Wongpanya



หมู่ 26 บ้านหนองม่วงชี ต.บ้านแพง อ.บ้านแพง จ.นครพนม
 Muban No.26 Ban Nong Muang Chi, Tambon Ban Phaeng
 Amphoe Ban Phaeng, Changwat Nakhon Phanom

จำนวนหลังคาเรือน No. of Households 36
 จำนวนประชากร Population 187

วันที่ 25 พฤศจิกายน 2509
 November 25, 1966

ผู้ทำ หมุน วงศ์ปัญญา
 Drawn by: Mun Wongpanya

† 05.

| | |
|---------|-----|
| 84. | 81. |
| 83. | 79. |
| 82. | 78. |
| 80. | 77. |
| 75, 76. | 74. |
| 72. | 70. |
| 69. | 69. |
| 68. | 67. |
| 66. | 65. |
| 62. | 64. |
| 60. | 61. |



| | |
|---------|-----|
| 60 | 59. |
| 58. | 57. |
| 55. | 52. |
| 54. | 51. |
| 53. | 50. |
| 49, 48. | 40. |

| | |
|---------|---------|
| 46. | 47. |
| 43, 44. | 45. |
| 42, 41. | 39, 40. |
| 37 | 30. |
| 36. | 35. |
| | 34. |
| 30, 31. | 32, 33. |

| | |
|---------|---------|
| 29. | 28. |
| 25. | 26. |
| 23. | 22, 27. |
| 24. | 21. |
| 19, 18. | 20. |
| | 17. |
| | 16. |
| 15. | 14. |
| | 13. |
| 10, 11. | 12. |
| 9, 8. | 7. |
| | 6. |
| | 5. |
| | 4. |
| | 3. |
| | 2. |
| | 1. |



เขตหมู่ 11 Next to Muban No.11

หมู่ 27 บ้านนาวิไค์ ต. บ้านแพง
 Muban No.27 Ban Na Wua Tai, Tambon Ban
 Phaeng
 อ.บ้านแพง จ.นครพนม
 Amphoe Ban Phaeng, Changwat Nakhon Phanom
 จำนวนหลังคาเรือน No. of Households 85

จำนวนประชากร Population 477

วันที่ 26 พฤศจิกายน 2509
November 26, 1966

ผู้ทำ หมุน วงศ์ปัญญา
Drawn by: Mun Wongpanya 06-01-27

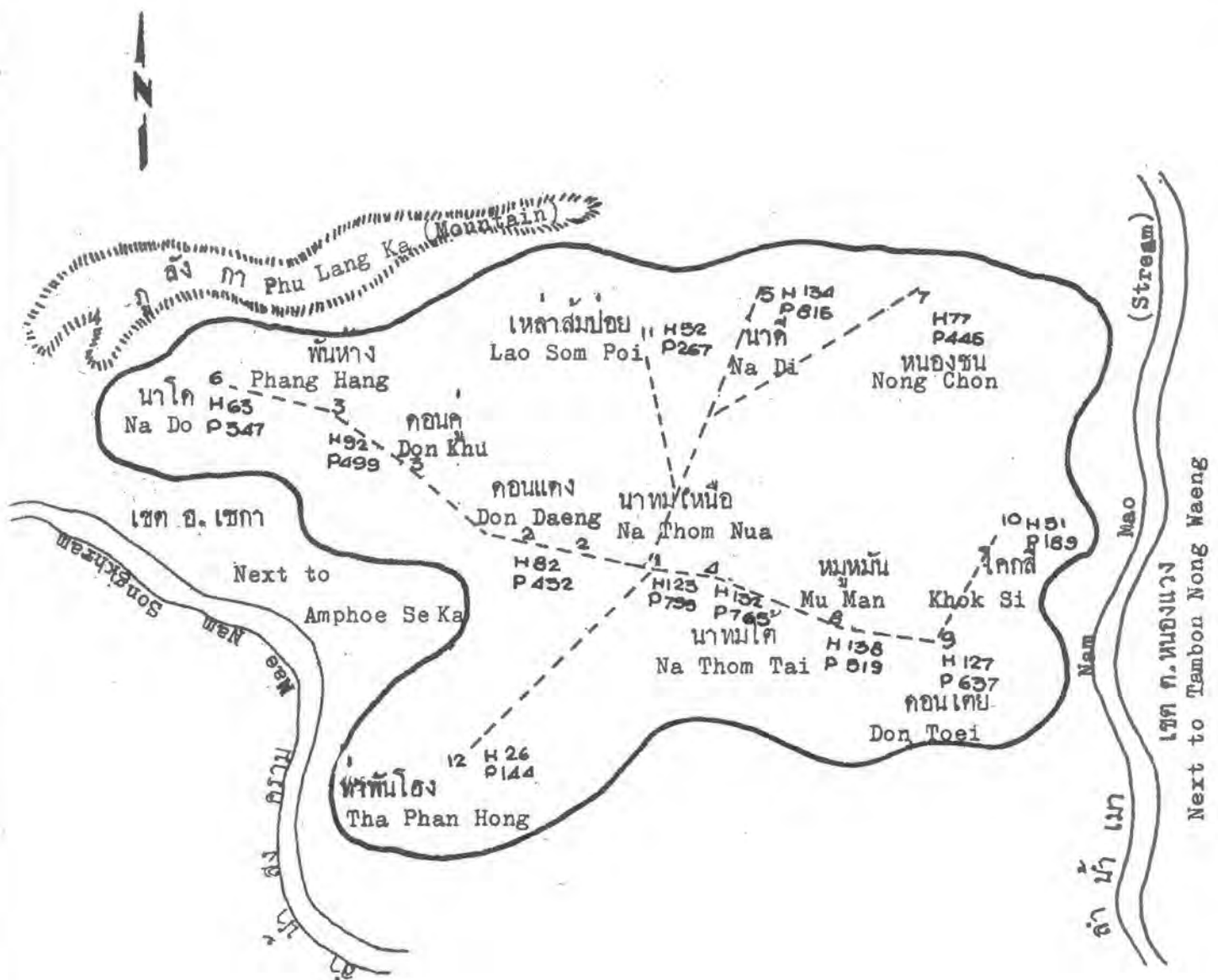
จำนวนหลังคาเรือน ประชากรของตำบลนาทม

อำเภอพานแพง จังหวัดนครพนม

Number of Households and Population in Tambon Na Thom

Amphoe Ban Paheng, Changwat Nakhon Phanom

| รหัส
Code | ตำบล
Tambon | หมู่ที่
Muban
Number | หมู่บ้าน
Muban
(Village) | จำนวน
หลังคาเรือน
No. of
Households | จำนวนประชากร
Population |
|--------------|-----------------|----------------------------|--------------------------------|--|----------------------------|
| 02 | นาทม
Na Thom | 1 | นาทมเหนือ Na Thom Nua | 123 | 799 |
| | | 2 | ดอนแกง Don Daeng | 82 | 432 |
| | | 3 | พันห่าง Phan Hang | 92 | 499 |
| | | 4 | นาทมใต้ Na Thom Tai | 134 | 765 |
| | | 5 | นาดี Na Di | 134 | 815 |
| | | 6 | นาโค Na Do | 63 | 347 |
| | | 7 | หนองชน Nong Chon | 77 | 445 |
| | | 8 | หมู่มัน Mu Man | 130 | 519 |
| | | 9 | ดอนเตย Don Toei | 117 | 637 |
| | | 10 | โคกสี Khok Si | 31 | 189 |
| | | 11 | เหล่าส้มป่อย Lao Som Poi | 54 | 267 |
| | | 12 | ท่าพันโฮง Tha Phan Hong | 26 | 144 |
| | | | รวม Total | 1063 | 5858 |



ตำบลนาทม อ.บ้านแพ้ว จ.นครพนม

Tambon Na Thom, Amphoe Ban Phaeng,
Changwat Nakhon Phanom

จำนวนหลังคาเรือน No. of Households 5858

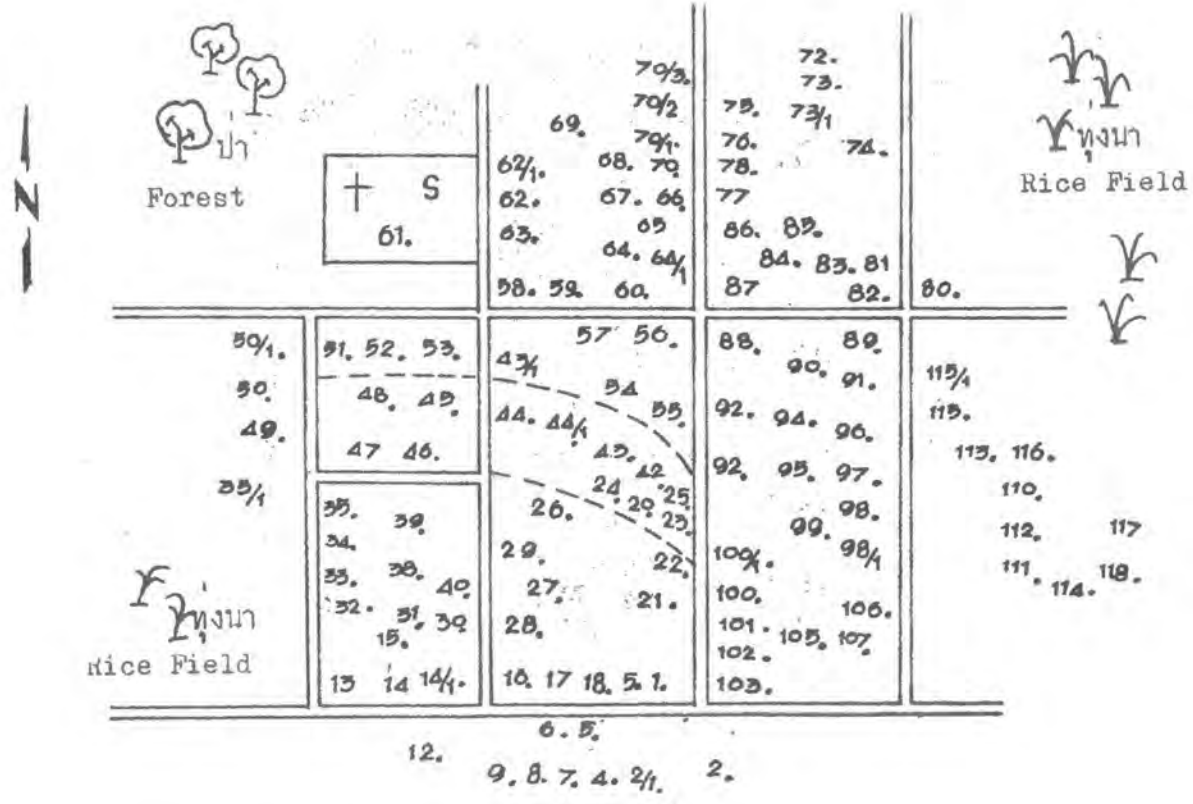
จำนวนประชากร Population 1063

วันที่ 4-20 พฤศจิกายน 2509
November 4-20, 1966

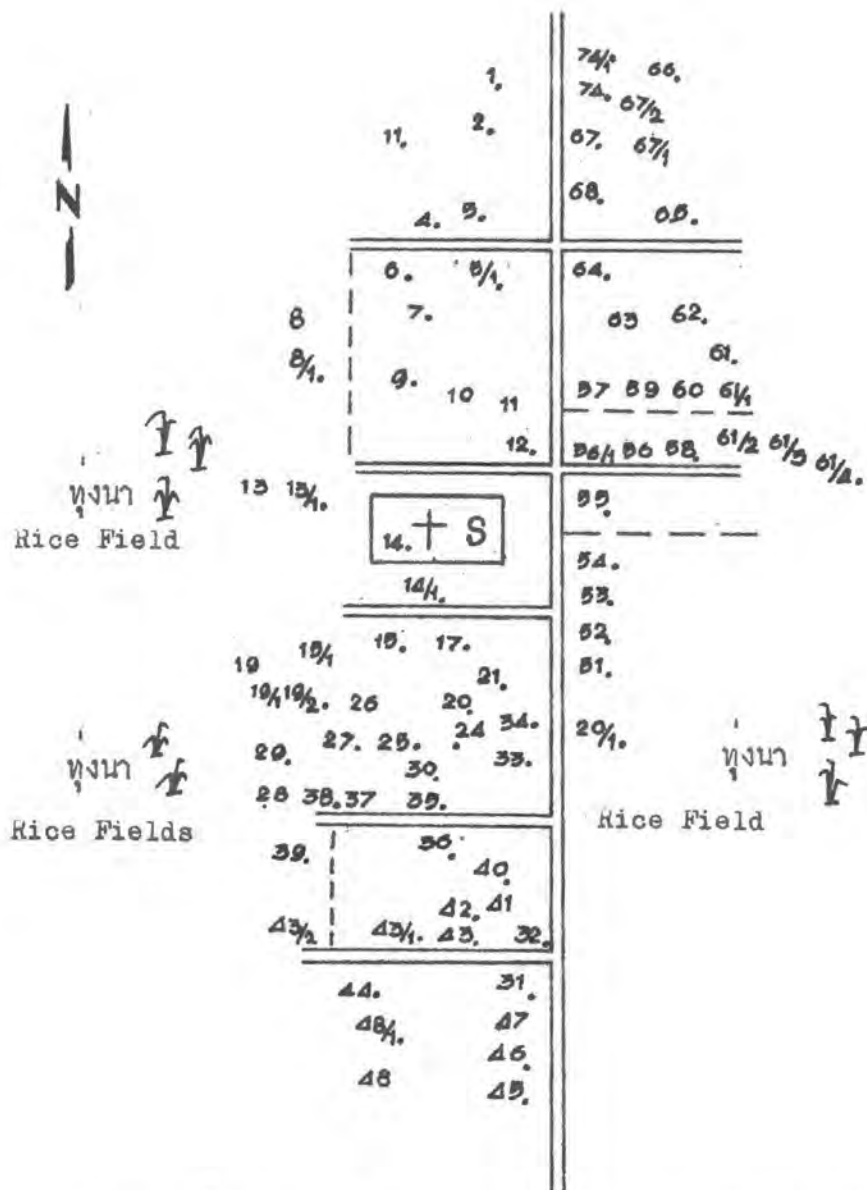
ผู้ทำ แผนที่ มุน วงศ์ปัญญา
Drawn by: Mun Wongpanya

06-02-00 M

หน้า Page 670



หมู่ 1 บ้านนาทมเหนือ ต. นาทม อ. บ้านแพง จ. นครพนม
 Muban No. 1 Ban Na Thom Nua, Tambon Na Thom, Amphoe Ban Phaeng
 จำนวนหลังคาเรือน No. of Households 123 Changwat Nakhon Phanom
 จำนวนประชากร Population 799
 วันที่ 9-10 พฤศจิกายน 2509 November 9-10, 1966
 ผู้ทำ แผนที่ วรศิลป์
 Drawn by : Mun Wongpanya



หมู่ 2 บ้านดอนแดง ต.นาทม อ.บ้านแพ่ง จ. นครพนม

Muban No. 2 Ban Don Daeng, Tambon Na Thom

Amphoe Ban Phaeng, Changwat Nakhon Phanom

จำนวนประชากร Population 432

จำนวนหลังคาเรือน No. of Households 82

วันที่ 11 พฤศจิกายน 2509

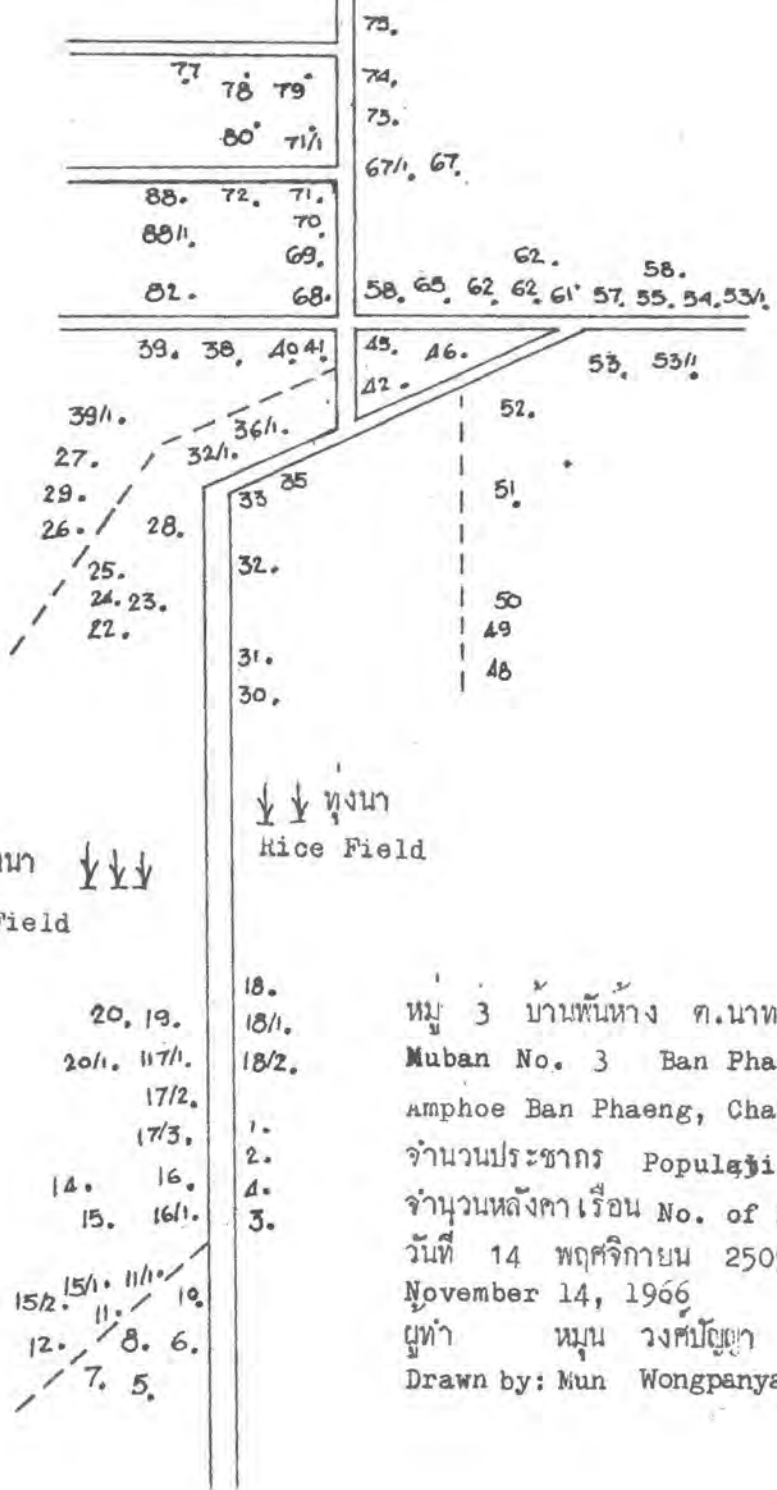
November 11, 1966

ผู้ทำ แผนที่ มุน วงศ์บุญญา

Drawn by: Mun Wongpanya



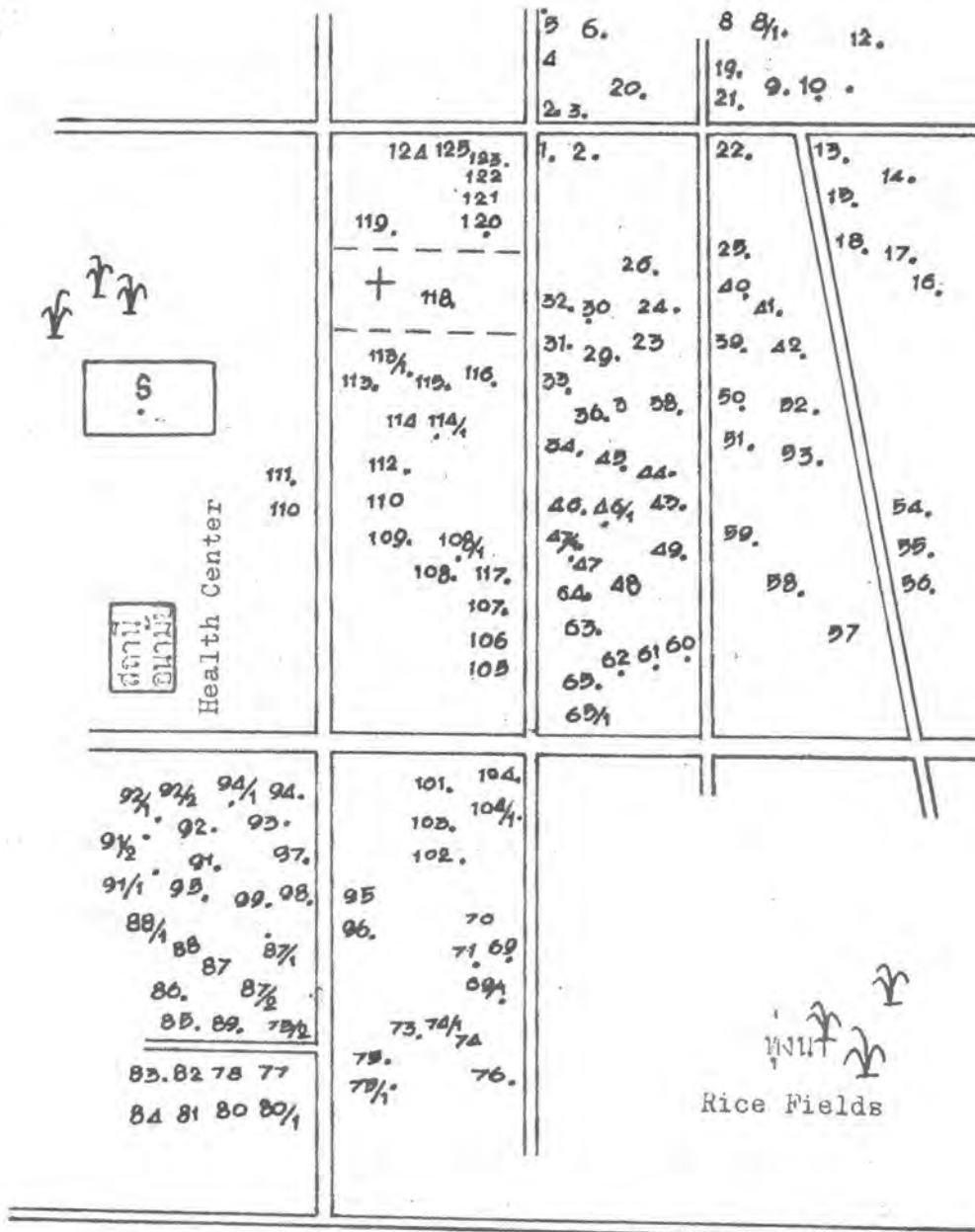
+ 76/i S
76.



ทุ่งนา ↓↓↓
Rice Field

↓↓↓ ทุ่งนา
Rice Field

หมู่ 3 บ้านพันทาง ต.นาทม อ.บ้านแพวง จ.นครพนม
 Muban No. 3 Ban Phan Hang, Tambon Na Thom,
 amphoe Ban Phaeng, Changwat Nakhon Phanom
 จำนวนประชากร Population 499
 จำนวนหลังคาเรือน No. of Households 92
 วันที่ 14 พฤศจิกายน 2509
 November 14, 1966
 ผู้ทำ มุน วงศ์ปัญญา
 Drawn by: Mun Wongpanya



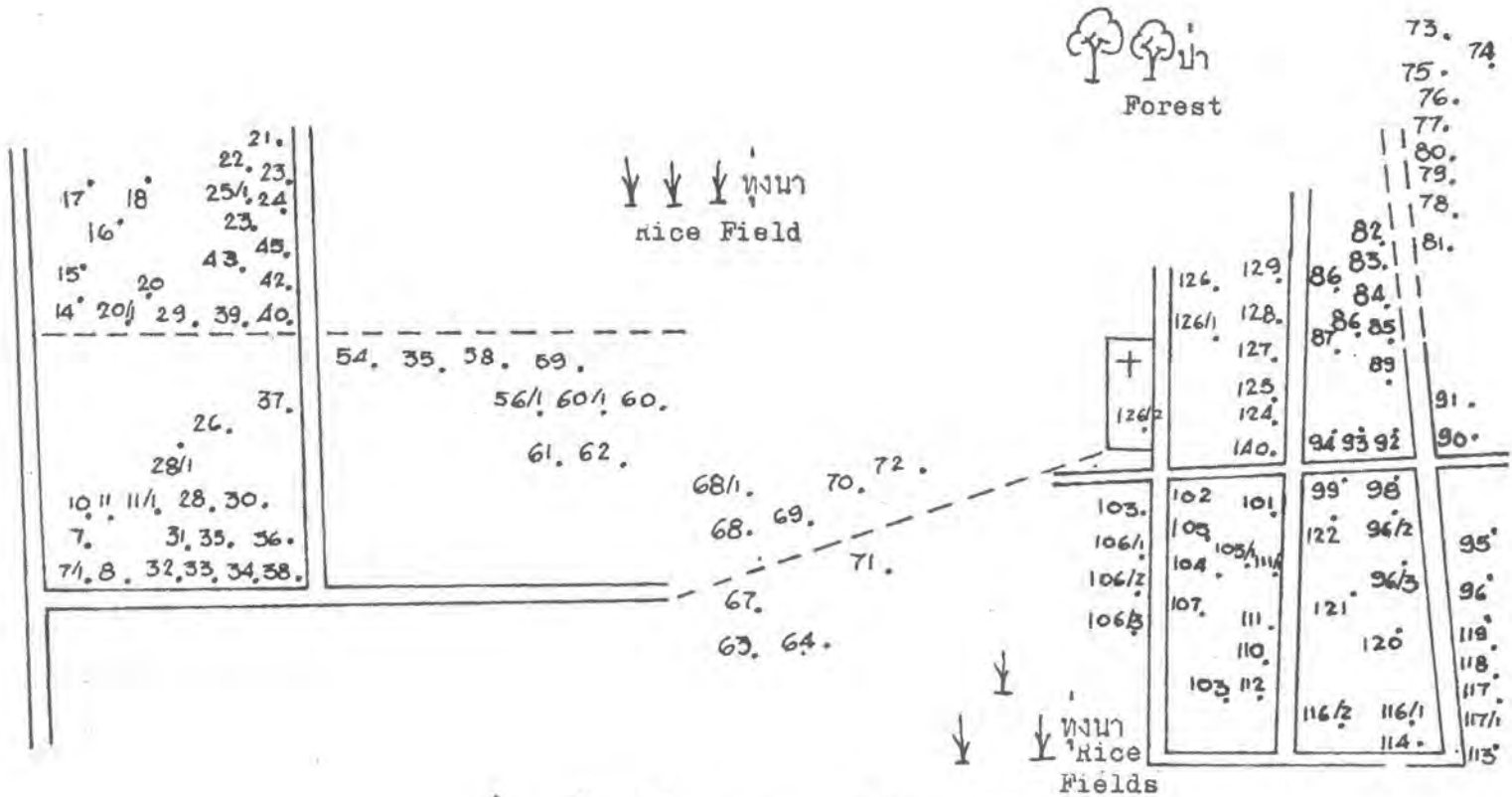
หมู่ 4 บ้านนาทมไต้ ต.นาทม อ.บ้านแพวง จ.นครพนม
 Muban No.4 Ban Na Thom Tai, Tambon Na Thom
 Amphoe Ban Phaeng, Changwat Nakhon Phanom

จำนวนหลังคาเรือน No. of Households 134

จำนวนประชากร Population 765

วันที่ 12 พฤศจิกายน 2509
 November 12, 1966

ผู้ทำ มุน วงศ์ปัญญา
 Drawn by: Mun Wongpanya.



หมู่ 5 บ้านนาดี ต.นาทม อ.บ้านแพง จ.นครพนม
 Muban No.5 Ban Na Di, Tambon Na Thom,
 Amphoe Ban Phaeng, Changwat Nakhon Phanom

จำนวนหลังคาเรือน No. of Households 134

จำนวนประชากร Population 815

วันที่ 18 - 19 พฤศจิกายน 2509
 November 18 - 19, 1966

ผู้ทำ หมุน วงศ์ปัญญา
 Drawn by: Mun Wongpanya



+ 6

32/1

| | | | |
|-----------------------------------|--|--------------------------------|---------------------------|
| | 32- 39/1.
31- 39 | 35/2.
35/1.
29. 30. 35 | 20/2 20/2
20/1. |
| 16/1 16.
15.
15/1.
15/2. | 18. 19/2.
17/1 19.
17 19/1.
14. 22/1. | 27 20.
41.
43. | 38.
28/1
40. |
| | 12.
11. | 7 6 5.
10. 4.
10/1. 4/1. | 8.
2.
3. 1.
1/1. |

48. 49. 50. 51.
52. 53. 54. 55. 56.
57



ทุ่งนา
Rice Fields



หมู่ 6 บ้านนาโคก ต.นาทม อ.บ้านแพ่ง จ.นครพนม
Muban No. 6 Ban Na Do, Tambon Na Thom,
Amphoe Ban Phaeng, Changwat Nakhon Phanom

จำนวนหลังคาเรือน No. of Households 63

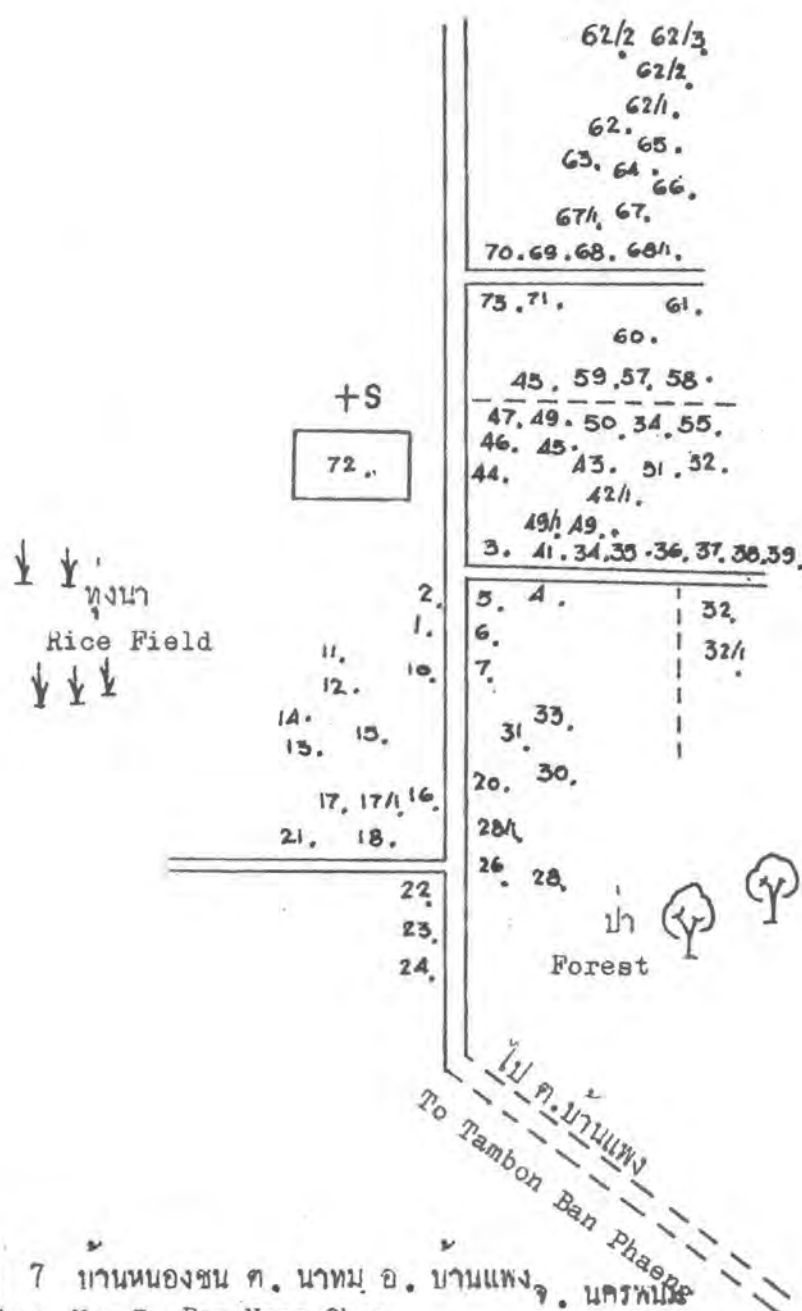
จำนวนประชากร Population 347

วันที่ 15 พฤศจิกายน 2509

November 15, 1966

ผู้ทำ นมน วงศ์ปัญญา

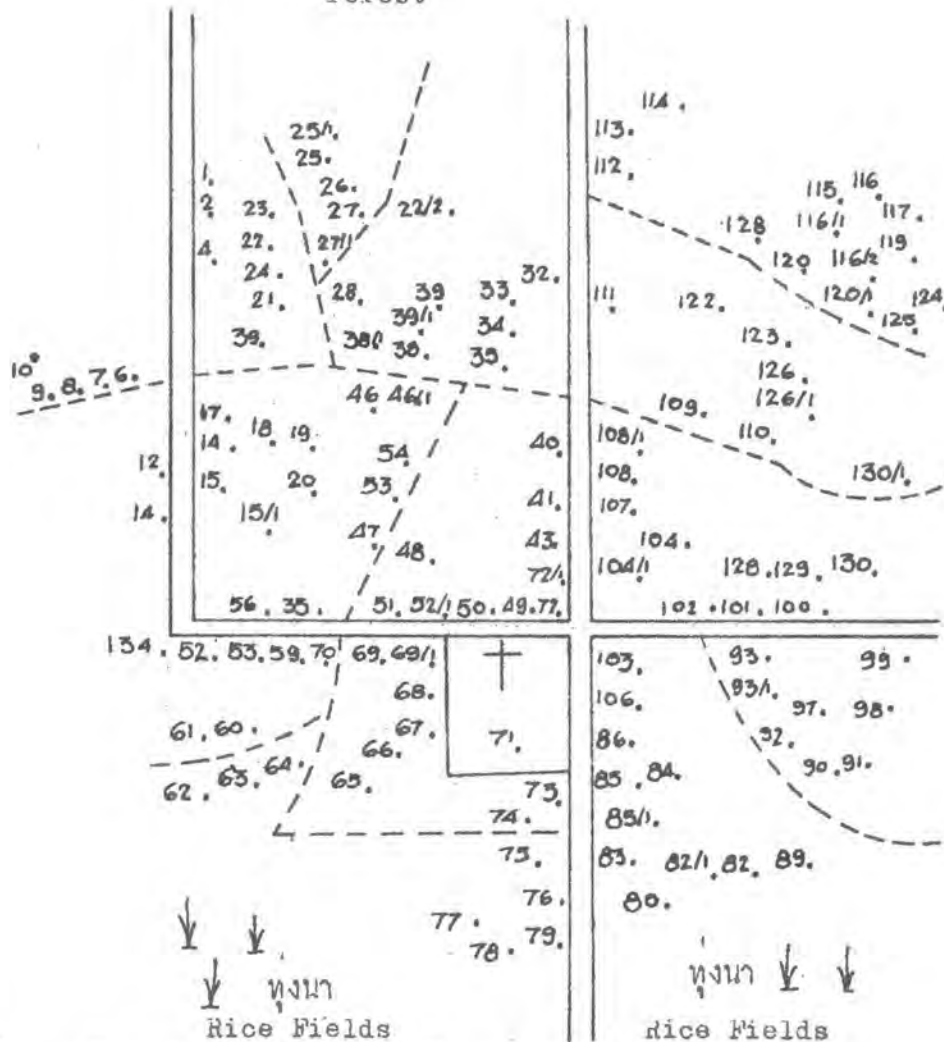
Drawn by: Mun Wongpanya



หมู่ 7 บ้านหนองชน ต. นาทม อ. บ้านแพ่ง จ. นครพนม
 Muban No. 7 Ban Nong Chon
 Tambon Na Thom, Amphoe Ban Phaeng, Changwat Nakhon Phanom
 จำนวนประชากร Population 445
 จำนวนหลังคาเรือน No. of Households 77
 วันที่ 20 พฤศจิกายน 2509
 November 20, 1966
 ผู้ทำ หมน วงศ์ปัญญา
 Drawn by Mun Wongpanya



Forest



หมู่ 8 บ้านหมุ่หมัน ต.นาทม อ.บ้านแพวง จ.นครพนม
 Muban No. 8 Ban Mu Man, Tambon Na Thom,
 Amphoe Ban Phaeng, Changwat Nakhon Phanom
 จำนวนประชากร Population 519
 จำนวนหลังคาเรือน No. of Households 130
 วันที่ 6-7 พฤศจิกายน 2509
 ,November 6-7, 1966
 ผู้ทำ แผนที่ วังสมบูรณ์
 Drawn by Mun Wongpanya

06-02-08

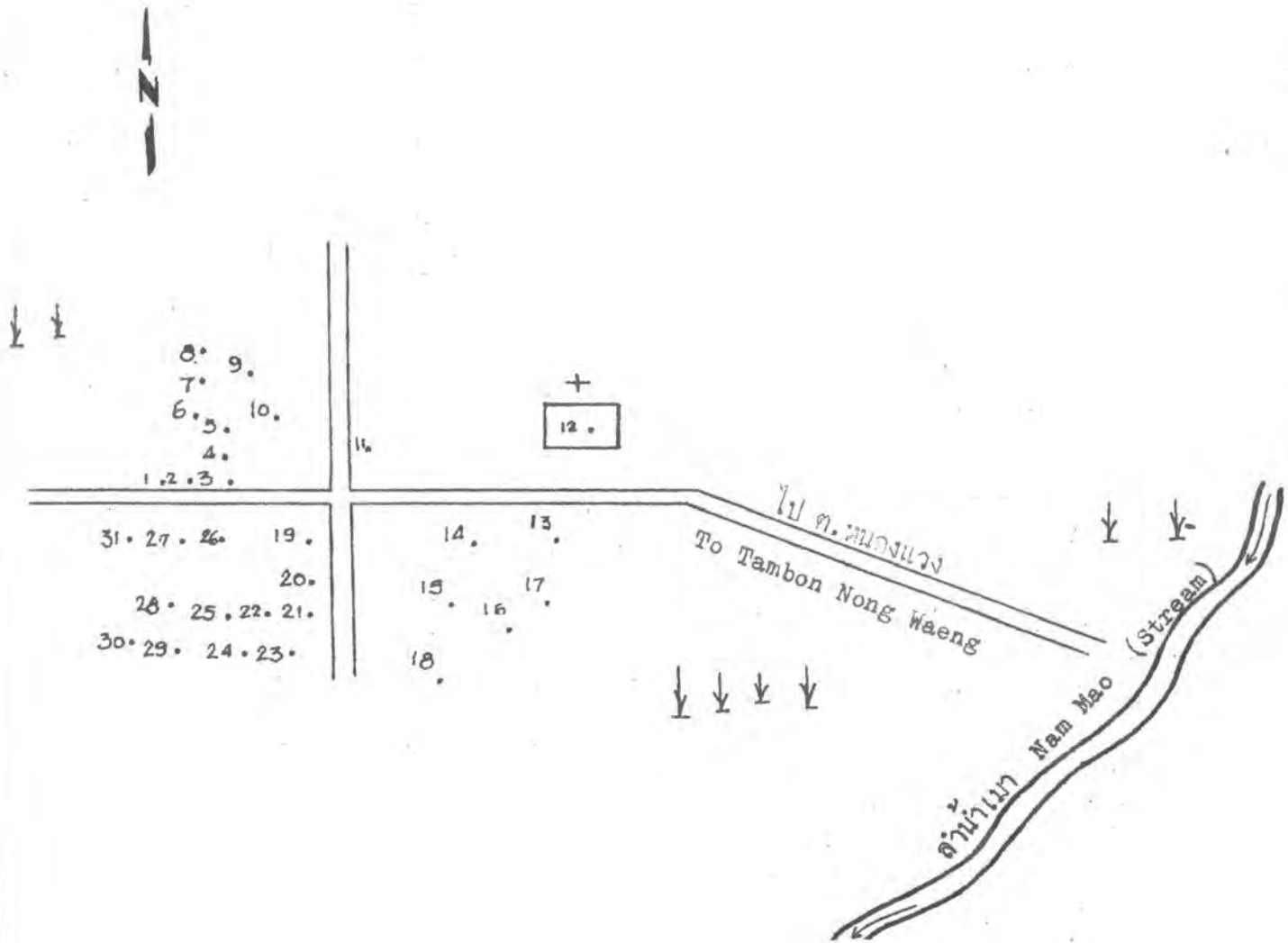
—N—

| | | | | | | |
|-------------|---------------------|-----------------------|---------------|-------------|--------------|----------|
| S | | | 11/1 | 11. | | |
| | | | 34/1, 34, 104 | | | |
| | | | 108. | 10. | 12/1. | |
| | | | 109. | | 12. 22. 24. | |
| | 89/3 89/4 | 93. | 107. 110. | | 13. 23. 21. | |
| | 89/2. | 92/1 93. | 106. 112. | 32. 1. | 14. | |
| | 89/1. | 91. | 105. | 5. 9. | 15. 19. 20. | |
| + 80/3. | 83, 84, 87, 88, 89. | 90. 94. 101. 102, 103 | 101. 104. | 6. 7. 8. | 16. 17. 18. | |
| 80. | 82, 85, 86, 62. | 63. 96. 97. 99. | | 45. 44. | 29. | |
| 80/1. 80/2. | 61. | 95. 48. | | 43. | 30. 31. | 25. 25/1 |
| | | 59. 59/1 98. 49 | | 46. 42. | 32. | 25/2. |
| | 73. 74. 73. 64. | 60. 56. 98/1. 52. | | 47. 42/1. | 33. | |
| | 76. 70. 67/1. | 64. 65. 66. 54 | | 40. | 37. 35. 36/1 | |
| | 71. 67. | | | 39. 41. 38. | 36. | |
| | 72. | | | | | |

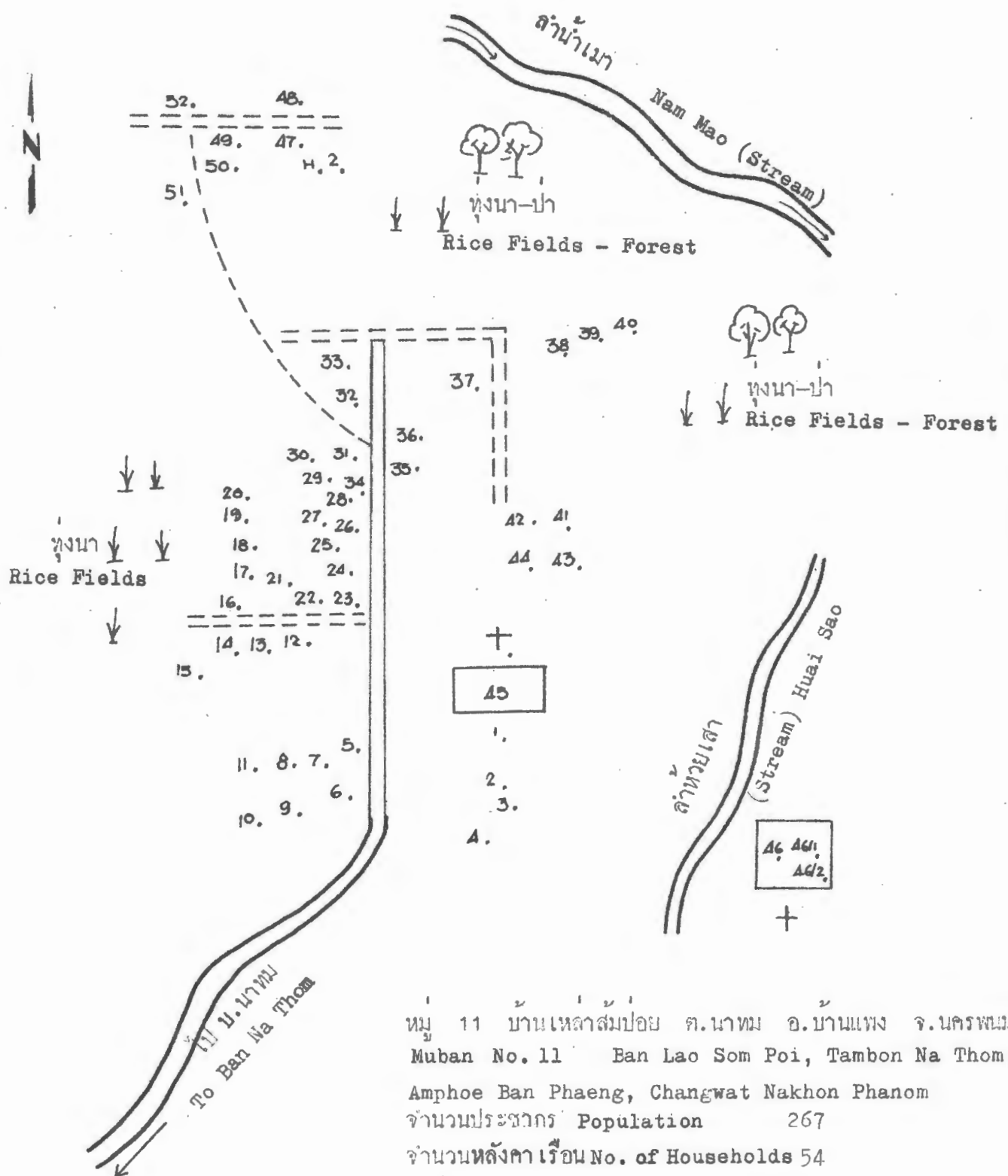
↓ ↓ ↓
ทุ่งนา
Rice Fields

↑
ทุ่งนา
Rice Fields
↓ ↓ ↓ ↓

หมู่ 9 บ้านดอนเตย ต.นาทม อ.บ้านแพ่ง จ.นครพนม
 Muban No. 9 Ban Don Toei, Tambon Na Thom, Amphoe Ban Phaeng, Changwat Nakhon Phanom
 จำนวนประชากร Population 637
 จำนวนหลังคาเรือน No. of Households 117
 วันที่ 5 พฤศจิกายน 2509
 November 5, 1966
 ผู้ทำ ทุน วงศ์มัญญา
 Drawn by Mun Wongpanya



หมู่ 10 บ้านโคกสี ต.นาทม อ.บ้านแพง จ.นครพนม
 Muban No. 10 Ban Khok Si, Tambon Na Thom,
 Amphoe Ban Phaeng, Changwat Nakhon Phanom
 จำนวนหลังคาเรือน No. of Households 31
 จำนวนประชากร Population 189
 วันที่ 8 พฤศจิกายน 2509
 November 8, 1966
 ผู้ทำ หมุน วงศ์ปัญญา
 Drawn by: Mun Wongpanya



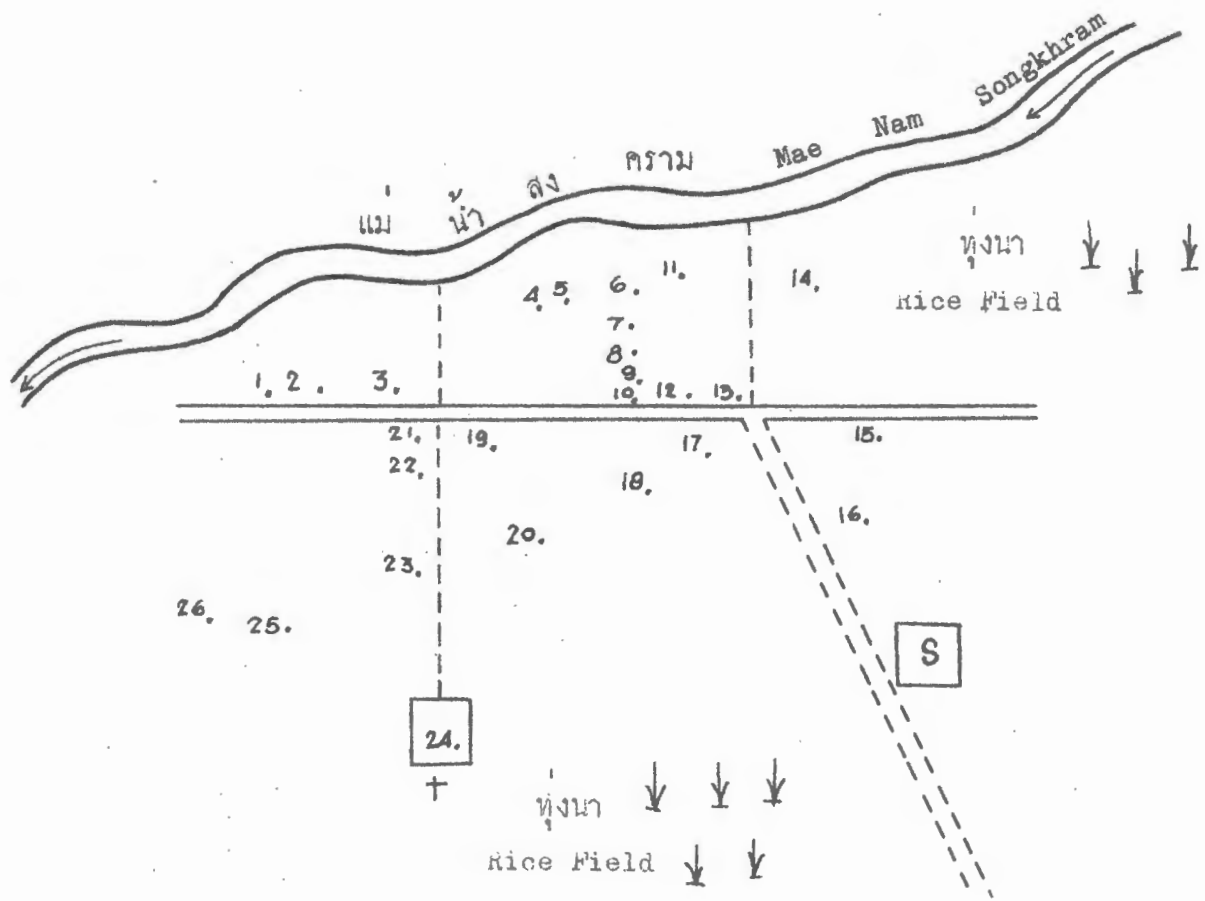
หมู่ 11 บ้านเหล่าส้มป่อย ต.นาทม อ.บ้านแพ่ง จ.นครพนม
 Muban No. 11 Ban Lao Som Poi, Tambon Na Thom,
 Amphoe Ban Phaeng, Changwat Nakhon Phanom
 จำนวนประชากร Population 267
 จำนวนหลังคาเรือน No. of Households 54

วันที่ 7 พฤศจิกายน 2509

November 7, 1966

ผู้ทำ หมุน วงศ์ปัญญา

Drawn by: Mun Wongpanya



หมู่ 12 บ้านท่าพันโฮง ต.นาทม อ.บ้านแพง จ.นครพนม
 Muban No. 12 Ban Tha Phan Hong, Tambon Na Thom,
 Amphoe Ban Phaeng, Changwat Nakhon Phanom
 จำนวนหลังคาเรือน No. of Households 26
 จำนวนประชากร Population 144
 วันที่ 16 พฤศจิกายน 2509
 November 16, 1966
 ผู้ทำ หมุน วงศ์ปัญญา
 Drawn by: Mun Wongpanya

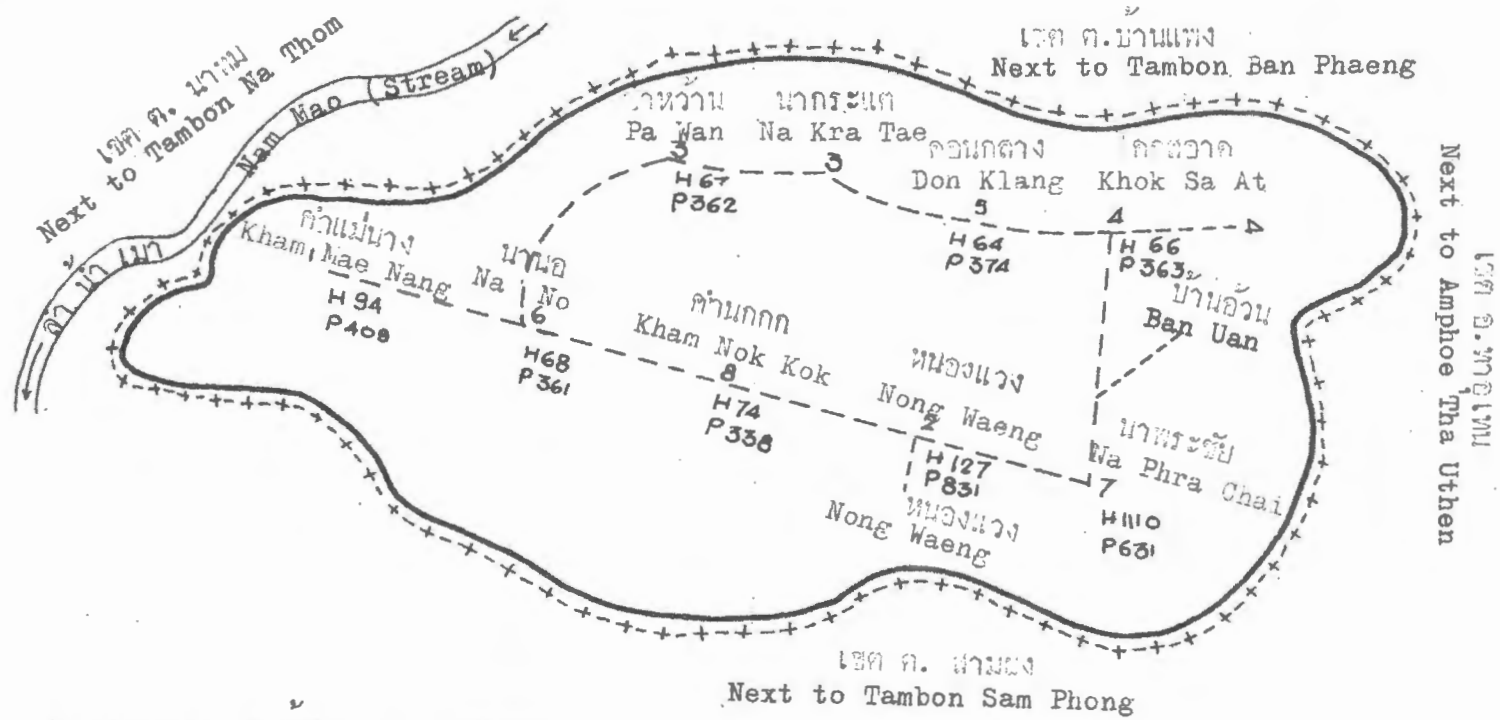
จำนวนหลังคาเรือน ประชากรของตำบลหนองแวง

อำเภอบ้านแพ่ง จังหวัดนครพนม

Number of Households and Population in Tambon Nong Waeng

Amphoe Ban Phaeng, Changwat Nakhon Phanom

| รหัส
Code | ตำบล
Tambon | หมู่ที่
Muban
Number | หมู่บ้าน
Muban
(Village) | จำนวน
หลังคาเรือน
No. of
Households | จำนวนประชากร
Population |
|--------------|-----------------------|----------------------------|--------------------------------|--|----------------------------|
| 03 | หนองแวง
Nong Waeng | 1 | คำแม้ง Kham Mae Nang | 91 | 409 |
| | | 2 | หนองแวง Nong Waeng | 127 | 831 |
| | | 3 | ป่าหวาน Pa Wan | 69 | 362 |
| | | 4 | โคกสะอาด Khok Sa At | 66 | 363 |
| | | 5 | คองกลาง Don Klang | 69 | 374 |
| | | 6 | นานอ Na No | 63 | 361 |
| | | 7 | นาพระชัย Na Phra Chai | 111 | 631 |
| | | 8 | ค่านกกค Kham Nok Kot | 79 | 338 |
| | | | รวม
Total | 675 | 3669 |



ต.หนองแวง อ.บ้านแพวง จ.นครพนม
 Tambon Nong Waeng, Amphoe Ban Phaeng,
 Changwat Nakhon Phanom.

จำนวนประชากร Population 3669
 จำนวนหลังคาเรือน No. of Households 675
 วันที่ 24 ตุลาคม - 3 พฤศจิกายน 2509
 October 24 - November 3, 1966.

ผู้ทำ แผนที่ มุน วงศ์ปัญญา
 Drawn by Mun Wongpanya



| | | | |
|--|--|--|---|
| 44
45
46
43
42
45 1/2
41 | 52
55
54
60
55
54
59 1/2
56
57
58
58 1/2 | 81
82
83
84
85
86
87
80
81
82
83
84
85
86
87
98
88
87 | |
| 39 1/2
39
40
39 1/2
38
37 | 6
94
95
93
92 | 76
75
74
72
69
68
67
66
69
70 | + |
| 35
34
34 1/2 | 24
22
21
23
25
26
27
28
29
30
31
28 1/2
28
20 1/2 | 17
16
15
76
3
12
30
8
10
9
13
11
5
5
5
5
5
5 | |



หมู่ 1 บ้านคำแม้ง ก. นong Waeng อ. บ้านแพ่ง จ. นครพนม
 Muban No. 1 Ban Kham Mae Nang, Tambon Nong Waeng
 Amphoe Ban Phaeng, Changwat Nakhon Phanom.

จำนวนประชากร Population 409

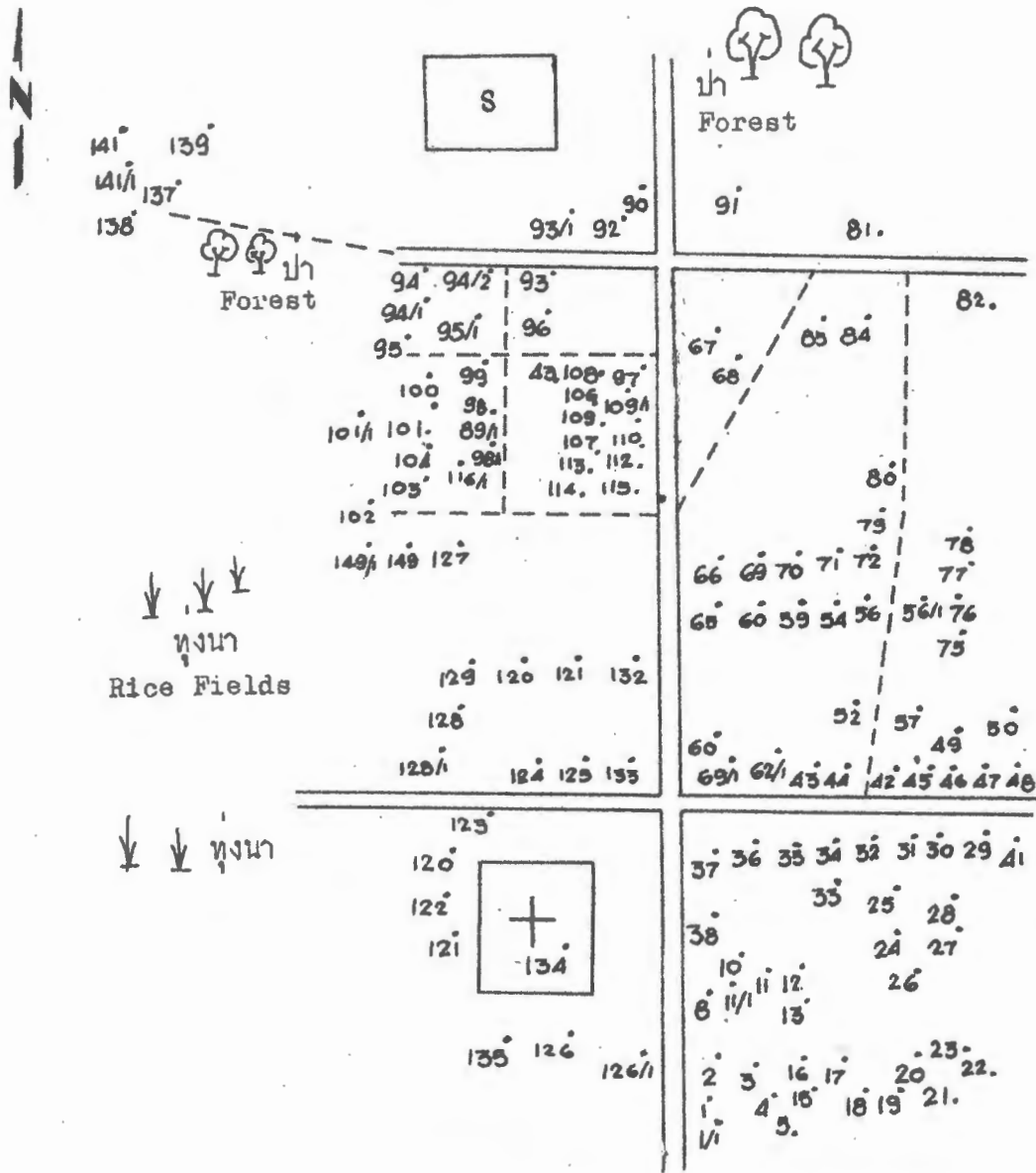
จำนวนหลังคาเรือน No. of Households 94

วันที่ 2 - 3 พฤศจิกายน 2509

November 2 - 3, 1966

ผู้ทำ มุน วงศ์ปัญญา

Drawn by Mun Wongpanya



หมู่ 2 บ้านหนองแวง ต.หนองแวง อ.บ้านแพ่ง จ. นครพนม
 Muban No. 2 Ban Nong Waeng , Tambon Nong Waeng
 Amphoe Ban Phaeng, Changwat Nakhon Phanom.
 จำนวนประชากร Population 831
 จำนวนหลังคาเรือน No. of Households 127
 วันที่ 26 - 27 ตุลาคม 2509
 October 26 - 27, 1966
 ผู้ทำ แผนที่ วัฒน วงศ์ปัญญา
 Drawn by Mun Wongpanya



↓ ↓ ป่า ทุ่ง
Forest-rice Fields

S

| | |
|----------------------|-------|
| 52. 51. 53. 53/1 | |
| 50. 54. | |
| 52. 53. 54/1 | 55. |
| 47. 40. | 28. |
| 46. 49. | 28/1 |
| 45. 22. 31. 30. | 28/2. |
| 44. 25. 32. 29. | |
| 43. 42. 34. 35. | |
| 40. 39/1 39. 36. 37. | |
| 38. | |

↓ ↓ ทุ่ง
ทุ่ง
Rice-Fields

| | |
|-------------------|-------------------|
| 1. | |
| 2. | |
| 3. | |
| 4. | 11/1. |
| 6. 5. | 22. 26-27. |
| 10. 9. 8. 7. | 24. 25. |
| 11. 12. 13-14-15. | 21. 23. 20. 24/1. |
| 14. | 18. |
| 12/1. | 17. |
| | 17/1. |

หมู่ 3 บ้านป่าหวาน - บ้านนากระแต อ.หนองแขวง
อ.บ้านแพ้ว จ.นครพนม
Muban No. 3 Ban Pa Wan - Ban Na Kra Tae
Tambon Nong Waeng, Amphoe Ban Phaeng,
Changwat Nakhon Phanom.

จำนวนประชากร Population 362

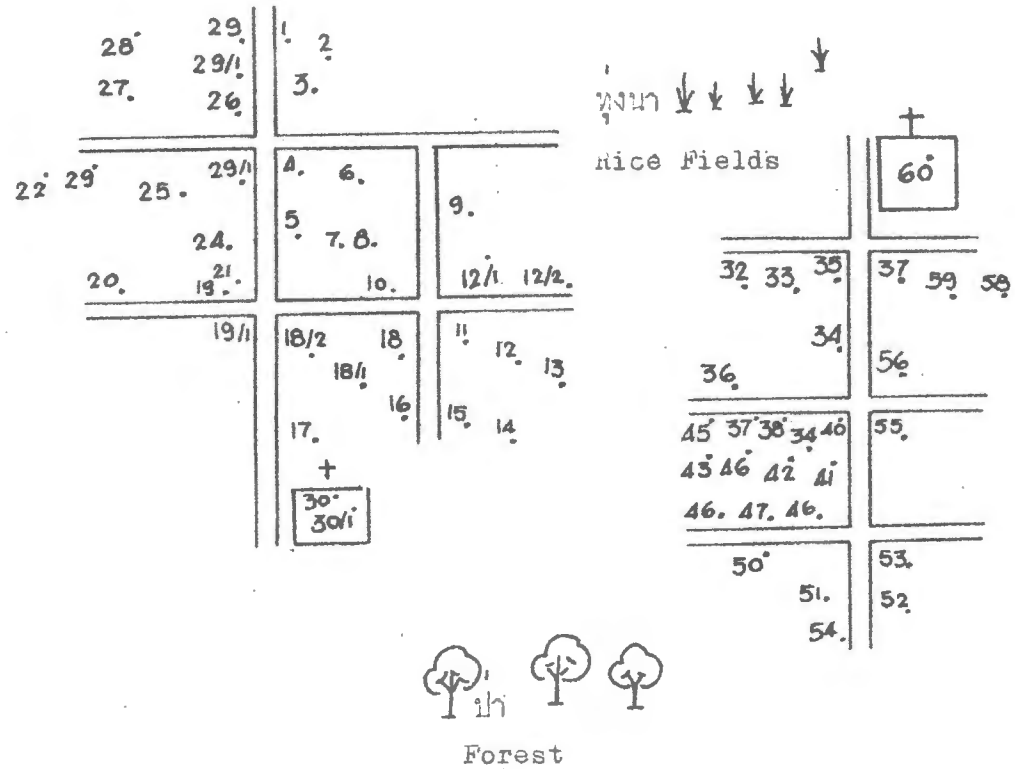
จำนวนหลังคาเรือน No. of Households 69

วันที่ 30 ตุลาคม 2509

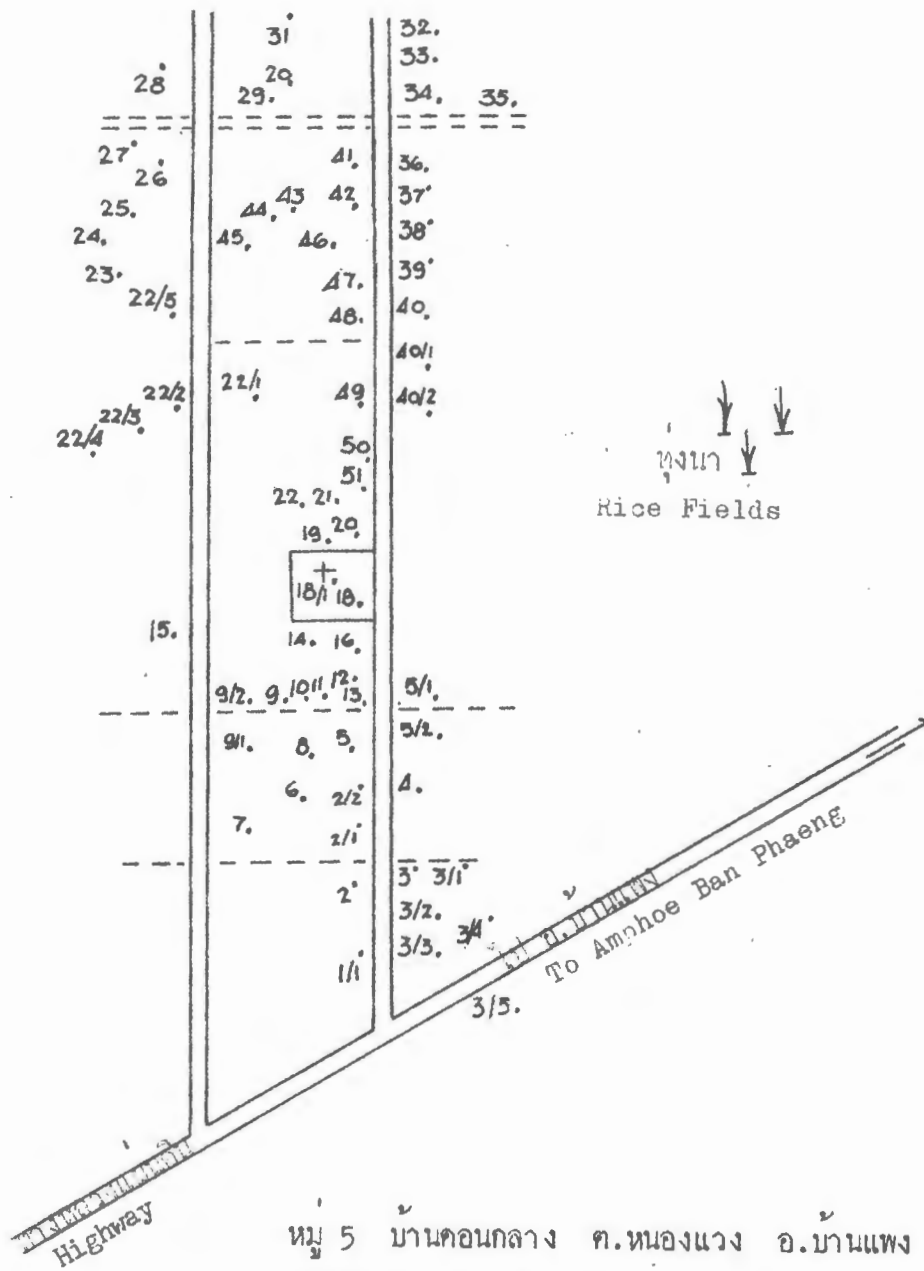
October 30, 1966.

ผู้ทำ มุน วงศ์ปัญญา

Drawn by Mun Wongpanya



หมู่ 4 บ้านโคกสะอาด ต.หนองแขวง อ.บ้านแพ้ว จ.นครพนม
 Muban No. 4 Ban Khok Sa At, Tambon Nong Waeng,
 Amphoe Ban Phaeng, Changwat Nakhon Phanom.
 จำนวนประชากร Population 363
 จำนวนหลังคาเรือน No. of Households 66
 วันที่ 28 ตุลาคม 2509
 October 28, 1966.
 ผู้ทำ หมุน วงศ์ปัญญา
 Drawn by Mun Wongpanya



หมู่ 5 บ้านคอนกลาง ต.หนองวาง อ.บ้านแพ้ว จ.นครพนม
 Muban No. 5 Ban Don Klang, Tambon Kong Waeng,
 Amphoe Ban Phaeng, Changwat Nakhon Phanom.

จำนวนประชากร Population 374

จำนวนหลังคาเรือน No. of Households 69

วันที่ 29 ตุลาคม 2509

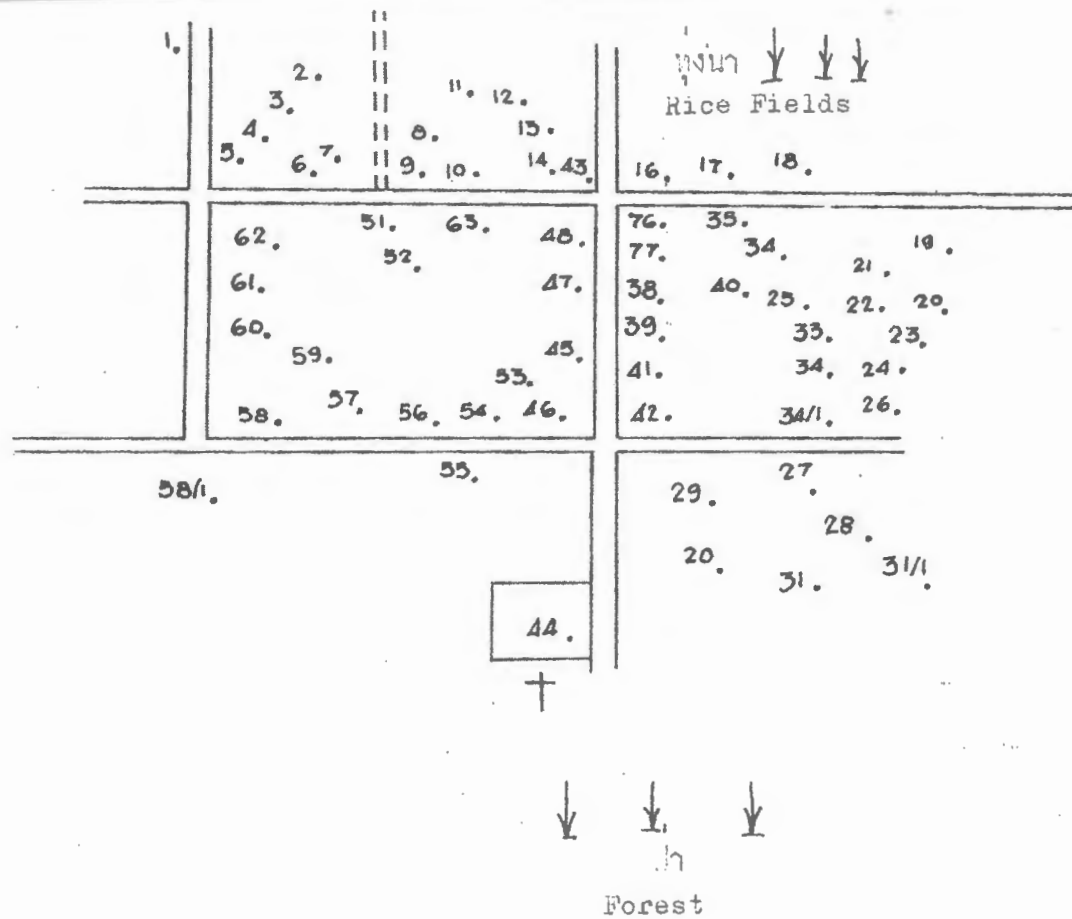
October 29, 1966.

ผู้ทำ หมุน วงศ์ปัญญา

Drawn by Mun Wongpanya

06-03-05

หน้า Page 689



หมู่ 6 บ้านนาอ ค.หนองแขว อ.บ้านแพว จ.นครพนม

Muban No. 6 Ban Na No, Tambon Nong Waeng,

Amphoe Ban Phaeng, Changwat Nakhon Phenom.

จำนวนประชากร Population 361

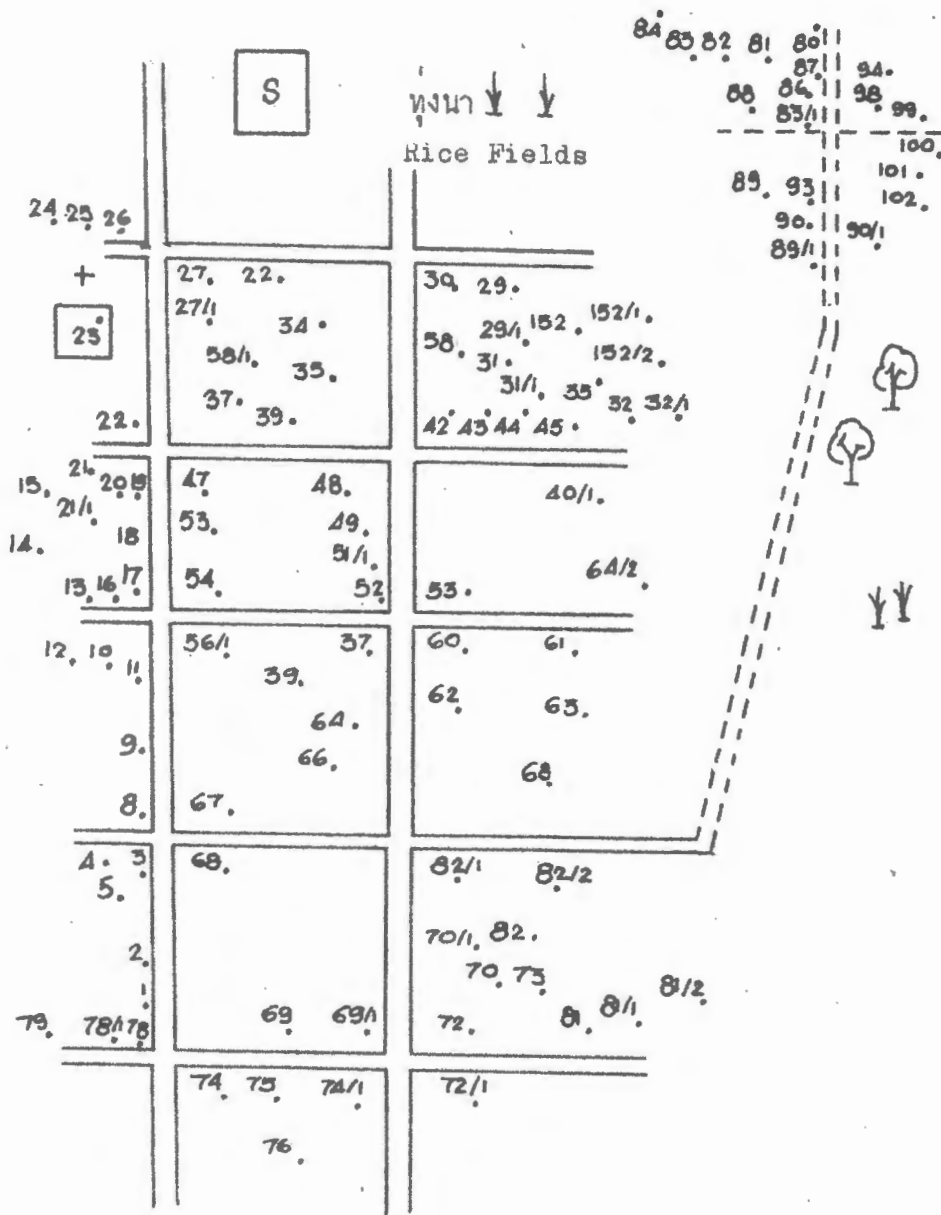
จำนวนหลังคาเรือน No. of Households 63

วันที่ 1 พฤศจิกายน 2509

November 1, 1966.

ผู้ทำ แผนที่ มุน วงศ์ปัญญา

Drawn by Mun Wongpanya

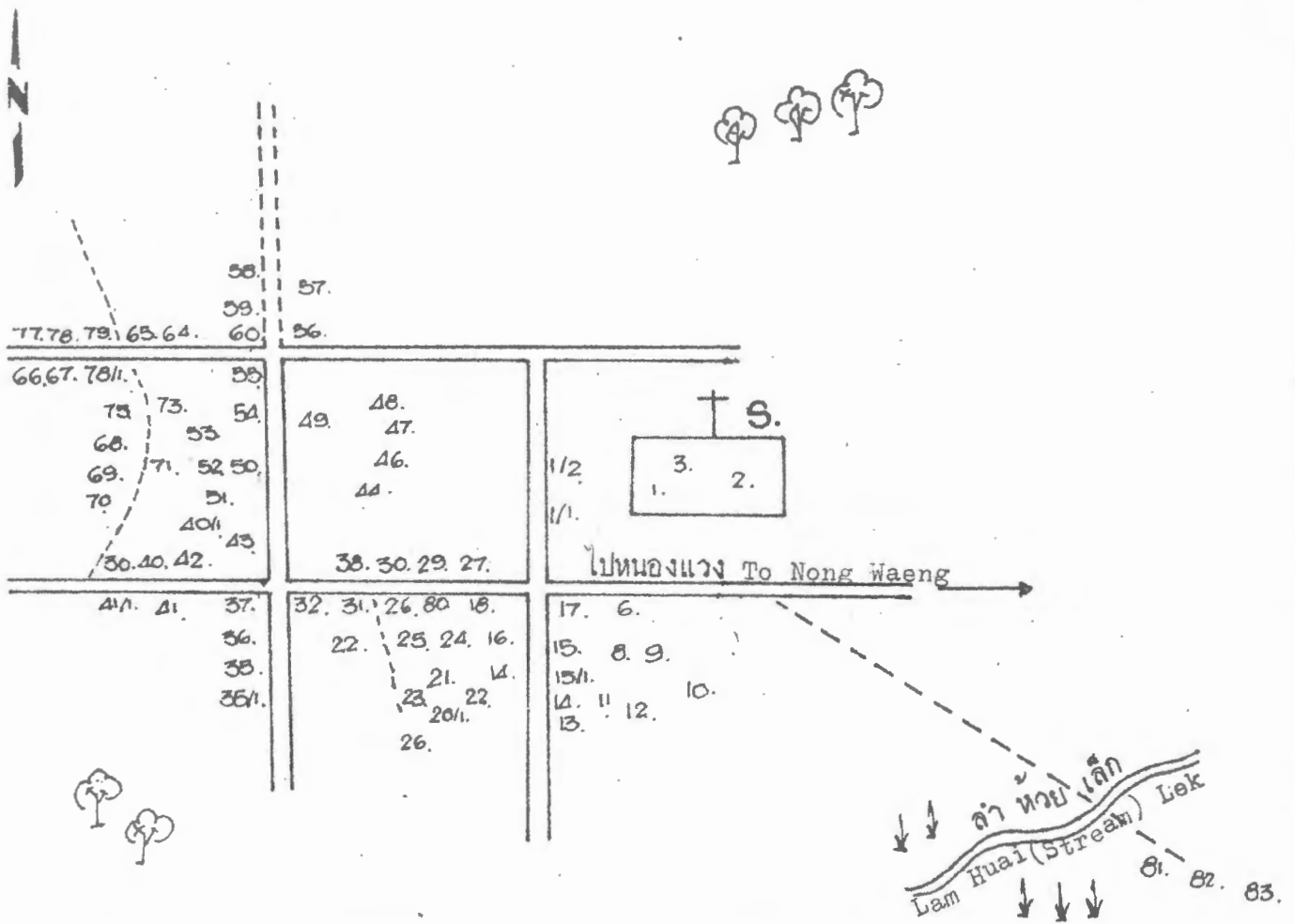


หมู่ 7 บ้านนาพระชัย ต.หนองวาง อ.บ้านแพวง จ.นครพนม
 Muban No. 7 Ban Na Phra Chai, Tambon Nong Waeng,
 Amphoe Ban Phaeng, Changwat Nakhon Phanom.

จำนวนประชากร Population 613
 จำนวนหลังคาเรือน No. of Households 111

วันที่ 24 ตุลาคม 2509
 October 24, 1966.

ผู้ทำ มุม วงศ์ปัญญา
 Drawn by Mun Wongpanya



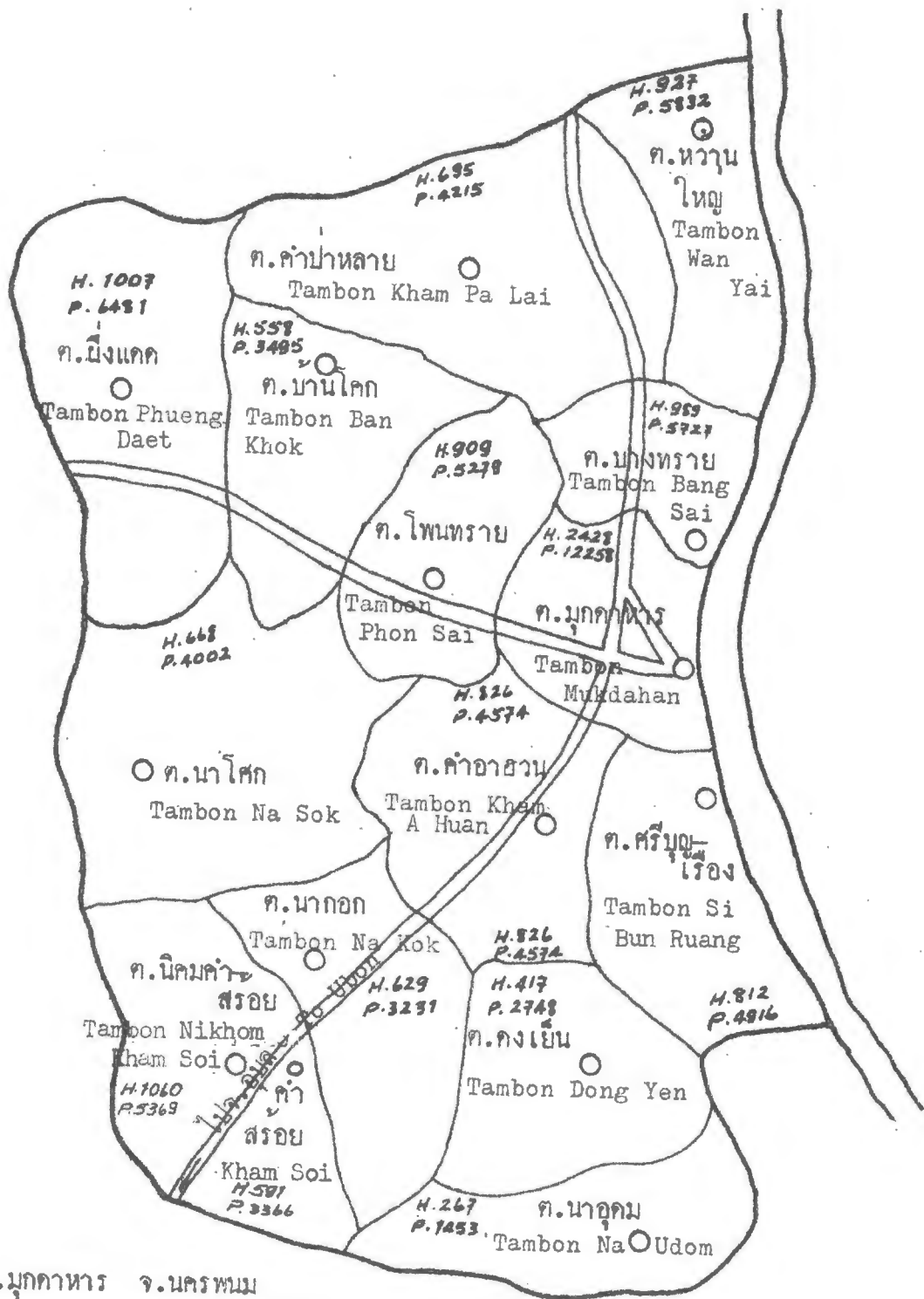
หมู่ ๘ บ้านค่านกกก ต.หนองแวง อ.บ้านแพวง จ.นครพนม
 Muban No. ๘ Ban Kham Nok Kok, Tambon Nong Waeng,
 Amohoe Ban Phaeng, Changwat Nakhon Phanom.
 จำนวนหลังคาเรือน No. of Households 73
 จำนวนประชากร Population 338
 วันที่ 30 พฤศจิกายน 2509
 November 30, 1966.
 ผู้ทำ หมุน วงศ์ปัญญา
 Drawn by Mun Wongpanya

จำนวนหลังคาเรือน ประชากรของอำเภอมุกดาหาร จังหวัดนครพนม

Number of Households and Population in Amphoe Mukdahan
Changwat Nakhon Phanom

| อำเภอ | รหัส | ตำบล | จำนวนหลังคาเรือน | จำนวนประชากร |
|-------------------------------------|------|--------------------------------|-------------------|--------------|
| Amphoe | Code | Tambon | No. of Households | Population |
| มุกดาหาร
Mukdahan

(07-) | 01 | มุกดาหาร Mukda
han | 2428 | 12258 |
| | 02 | ดงเย็น Dong Yen | 417 | 2748 |
| | 03 | นาออก Na Kok | 689 | 3231 |
| | 04 | นาโศก Na Sok | 668 | 4002 |
| | 05 | บ้านโคก Ban Khok | 558 | 3495 |
| | 06 | ผึ้งแดด Phueng
Daet | 1007 | 6481 |
| | 07 | โพนทราย Phon
Sai | 909 | 5279 |
| | 08 | ห้วยใหญ่ Wan Yai | 927 | 5832 |
| | 09 | ศรีบุญเรือง Si
Bun Ruang | 812 | 4916 |
| | 10 | นิคมคำสร้อย
Nikhom Kham Soi | 1060 | 5369 |
| | 11 | นาอุดม Na Udom | 267 | 1453 |
| | 12 | คำอาฮวน Kham
A Huan | 826 | 4574 |
| | 13 | คำป่าหลาย Kham
Pa Lai | 695 | 4215 |
| | 14 | บางทราย
Bang Sai | 989 | 5727 |
| | 15 | คำสร้อย
Kham Soi | 591 | 3366 |
| | | | 12104 | 69913 |



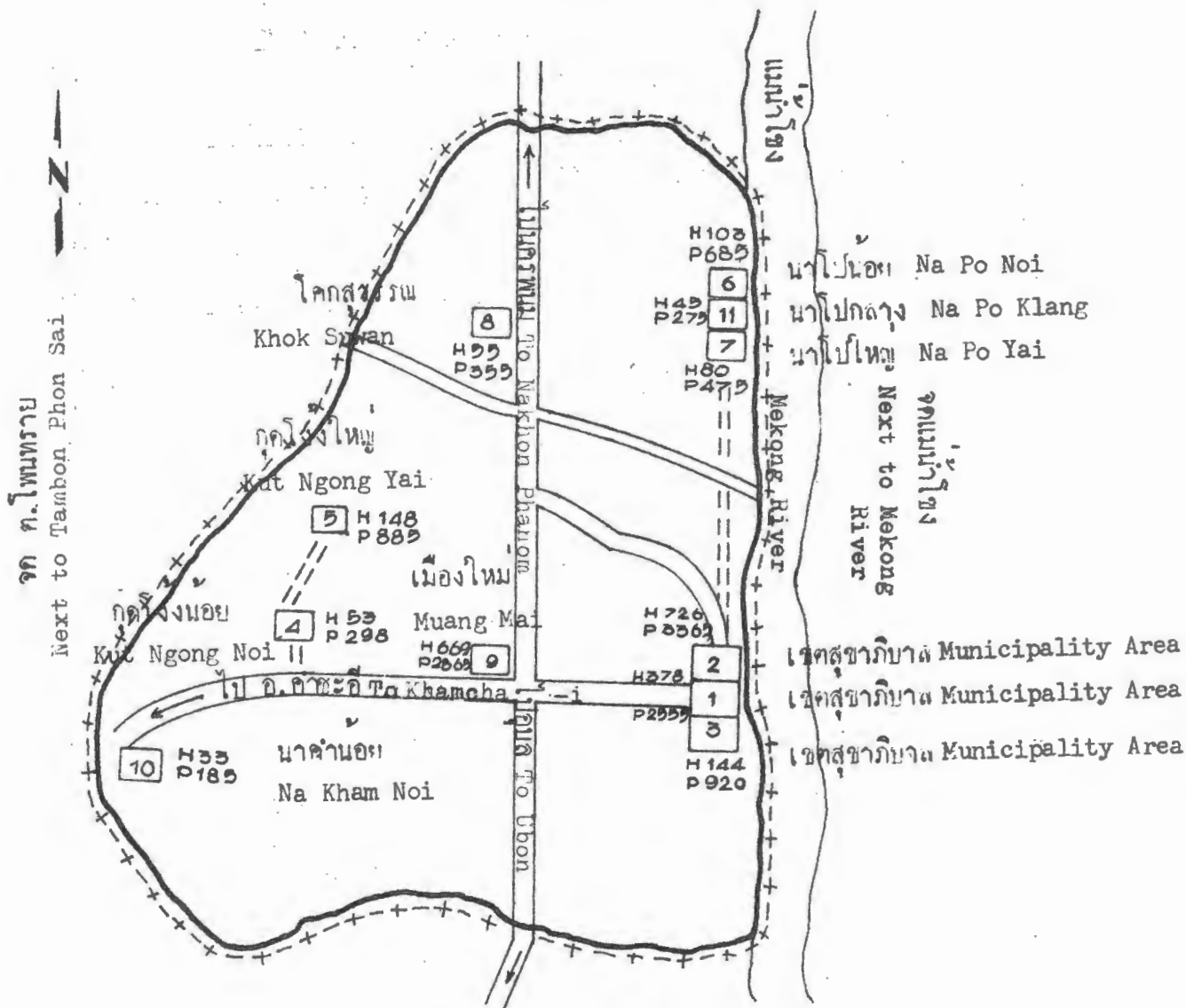
อ.มุกดาหาร จ.นครพนม
 Amphoe Mukdahan, Changwat Nakhon Phanom.
 จำนวนตำบล No. of Tambon 15
 จำนวนหลังคาเรือน No. of Households 12104
 จำนวนประชากร Population 69913
 วันที่ 20 ตุลาคม 2509 October 20, 1966.
 ผู้ทำ สีกา, ลำไย, พันธุ์, มุด
 Drawn by Sika, Lamyai, Phan, Mun

จำนวนหลังคาเรือน ประชากรของตำบลมุกดาหาร
อำเภอมุกดาหาร จังหวัดนครพนม

Number of Households and Population in Tambon Mukdahan
Amphoe Mukdahan, Changwat Nakhon Phanom

| รหัส
Code | ตำบล
Tambon | หมู่
Muban
Number | หมู่บ้าน
Muban
(Village) | จำนวน
หลังคาเรือน
No. of
Households | จำนวนประชากร
Population |
|--------------|----------------------|-------------------------|-----------------------------------|--|----------------------------|
| 01 | มุกดาหาร
Mukdahan | 1 | เขตสุขาภิบาล
Municipality Area | 372 | 2555 |
| | | 2 | เขตสุขาภิบาล
Municipality Area | 726 | 3365 |
| | | 3 | เขตสุขาภิบาล
Municipality Area | 144 | 920 |
| | | 4 | กุดโง้งน้อย Kut Ngong
Noi | 53 | 293 |
| | | 5 | กุดโง้งใหญ่ Kut Ngong
Yai | 148 | 885 |
| | | 6 | นาโปน้อย Na Po Noi | 103 | 685 |
| | | 7 | นาโปใหญ่ Na Po Yai | 80 | 475 |
| | | 8 | โคกสุวรรณ Khok Suwan | 55 | 355 |
| | | 9 | เมืองใหม่ Muang Mai | 669 | 2365 |
| | | 10 | นาคำน้อย Na Kham
Noi | 33 | 185 |
| | | 11 | นาโปกลาง Na Po Klare | 45 | 275 |
| | | | รวม Total | 2428 | 12258 |

จก ต.บางทรายใหญ่
Next to Tambon Bang Sai Yai



จก ต.คำอาฮวน
Next to Tambon Kham A Huan

ต.มุกดาหาร อ.มุกดาหาร จ.นครพนม
Tambon Mukdahan, Amphoe Mukdahan,
Changwat Nakhon Phanom

จำนวนหมู่บ้าน No. of Muban 11

จำนวนหลังคาเรือน No. of Households 2428

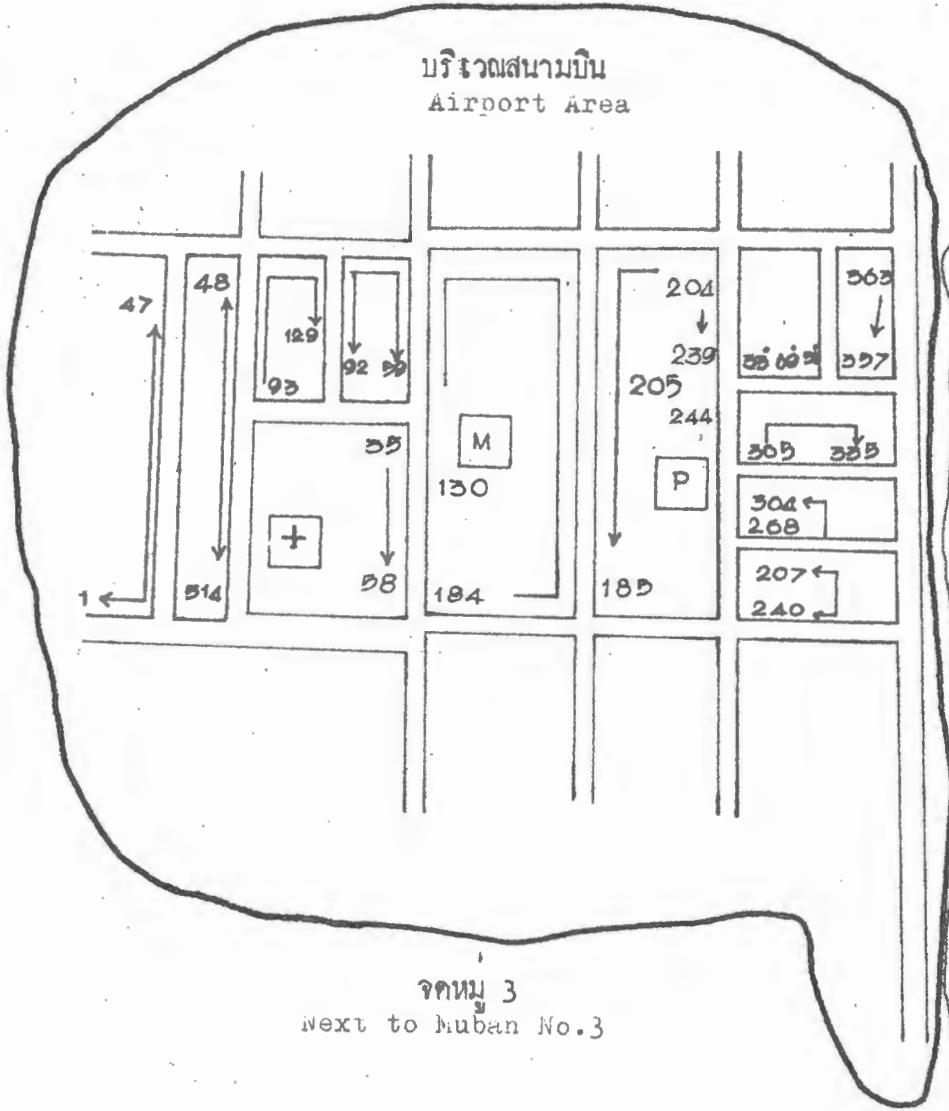
จำนวนประชากร Population 12258

วันที่ 1 - 12 พฤศจิกายน 2509
November 1 - 12, 1960

ผู้ทำ มวล บรรจง
Drawn by: Mun Ban-chong

จุดหมู่ 2
Next to Kuban No.2

จุดหมู่ 9
Next to rice fields of
Kuban No. 9



จุดหมู่ 3
Next to Kuban No.3

หมู่ 1 เขตเทศบาล ต.มุกดาหาร อ.มุกดาหาร จ.นครพนม
Kuban No.1 Municipality Area, Tambon Mukdahan,
Amphoe Mukdahan, Changwat Nakhon Phanom

จำนวนหลังคาเรือน No. of Households 372

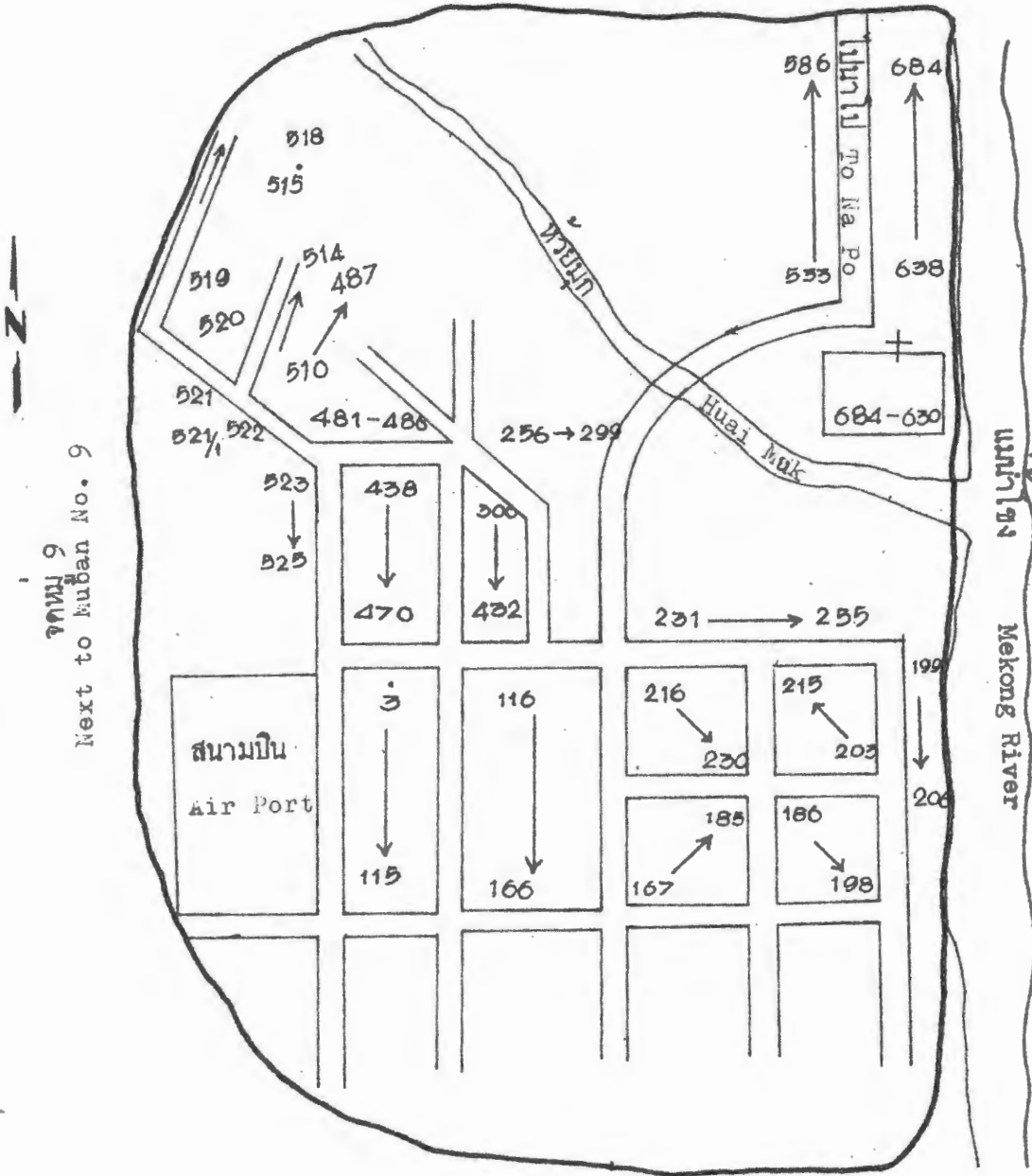
จำนวนประชากร Population 2555

วันที่ 6-7 พฤศจิกายน 2509

November 6 - 7, 1966

ผู้ทำ มวล บรรจง
Drawn by: Mun Banchong

จกบ้านนาโป
Next to Ban Na Po



จกม 1
Next to Muban No.1

ม 2 เขตสหภาพ ท.มุกดาหาร อ.มุกดาหาร จ.นครพนม
Muban No.2 Municipality Area, Tambon Mukdahan,
Amphoe Mukdahan, Changwat Nakhon Phanom

จำนวนหลังคาเรือน No. of Households 726

จำนวนประชากร Population 3365

วันที่ 3 - 4 พฤศจิกายน 2509

November 3 - 4, 1966

ผู้ทำ มล บรรจง

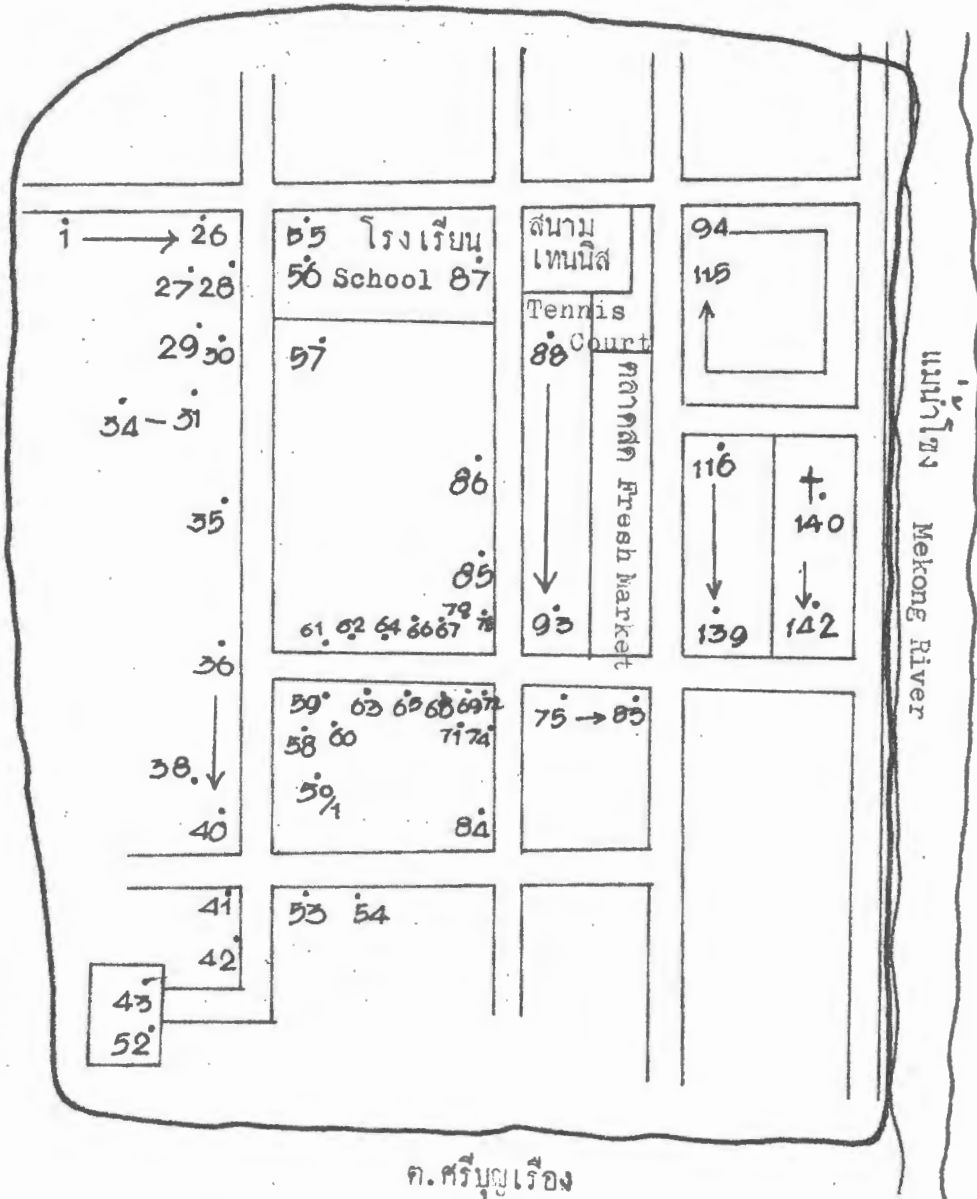
Drawn by: Man Banchong

07-01-02

จกหมู่ 1
Next to Muban No.1



จกหมู่ 9
Next to Muban No. 9



ก.ศรีบุญเรือง
Next to Tambon Si Bun Ruang

หมู่ 3 เขตสุขภาพ ก.มุกดาหาร อ.มุกดาหาร จ.นครพนม
Muban No.3 Municipality Area, Tambon Mukdahan,
Amphoe Mukdahan, Changwat Nakhon Phanom

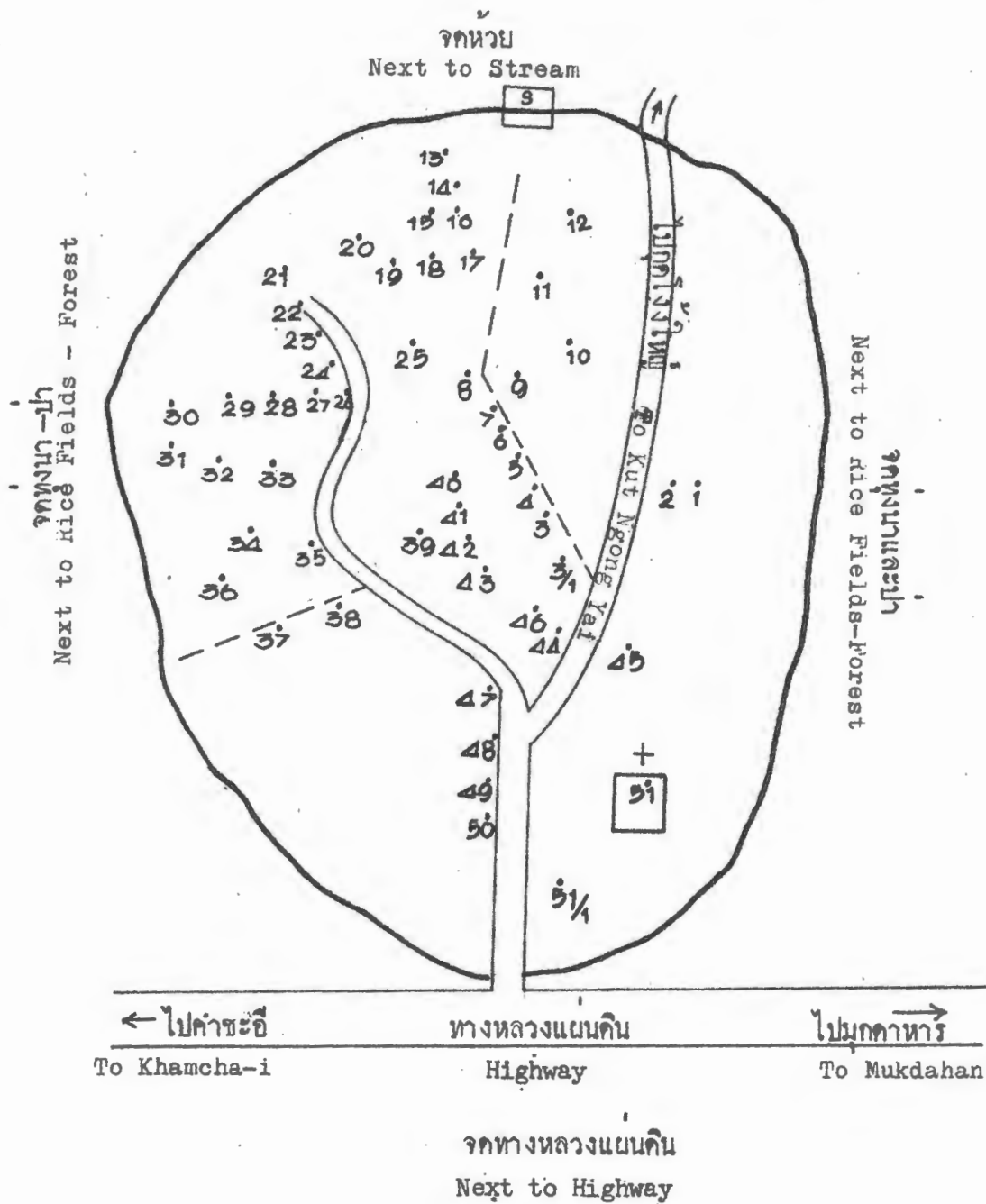
จำนวนหลังคาเรือน No. of Households 144

จำนวนประชากร Population 990

วันที่ 5 พฤศจิกายน 2509
November 5, 1966

ผู้ทำ มล บรรจง
Drawn by: Mun Banchong

07-01-03



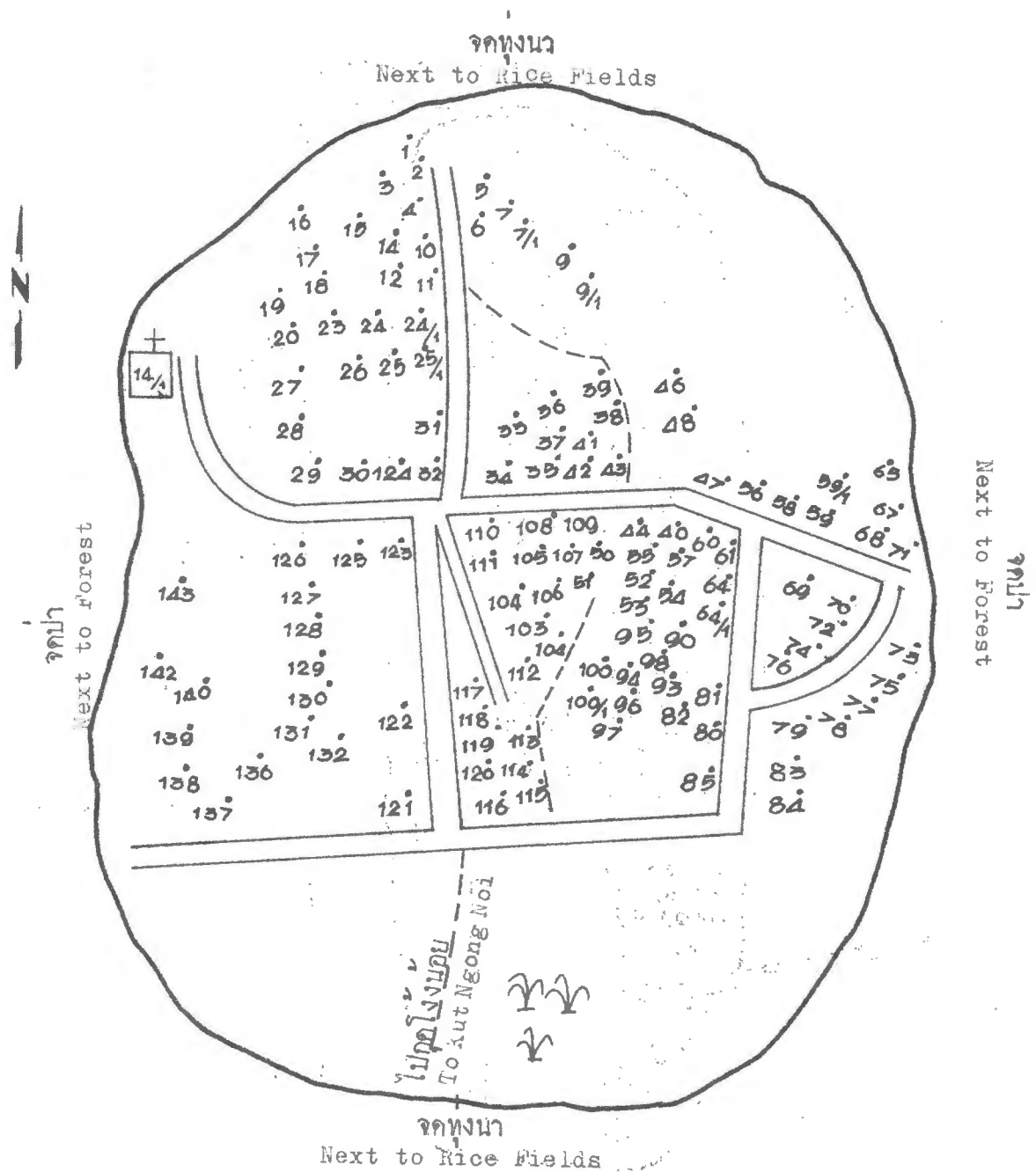
หมู่ 4 บ้านกุดโง้งน้อย ต.มุกดาหาร อ.มุกดาหาร จ.นครพนม
 Muban No.4 Ban Kut Ngong Noi, Tambon Mukdahan,
 Amphoe Mukdahan, Changwat Nakhon Phanom

จำนวนหลังคาเรือน No. of Households 53

จำนวนประชากร Population 299

วันที่ 12 พฤศจิกายน 2509
 November 12, 1966

ผู้ทำ มวล บรรจง
 Drawn by: Mun Banchong



หมู่ 5 บ้านกุดโง้งใหญ่ ต.มุกดาหาร อ.มุกดาหาร จ.นครพนม
 Muban No. 5 Ban kut Ngong Yai, Tambon Mukdahan,
 Amphoe Mukdahan, Changwat Nakhon Phanom

จำนวนหลังคาเรือน No. of Households 148

จำนวนประชากร Population 885

วันที่ 11 พฤศจิกายน 2509

November 11, 1906

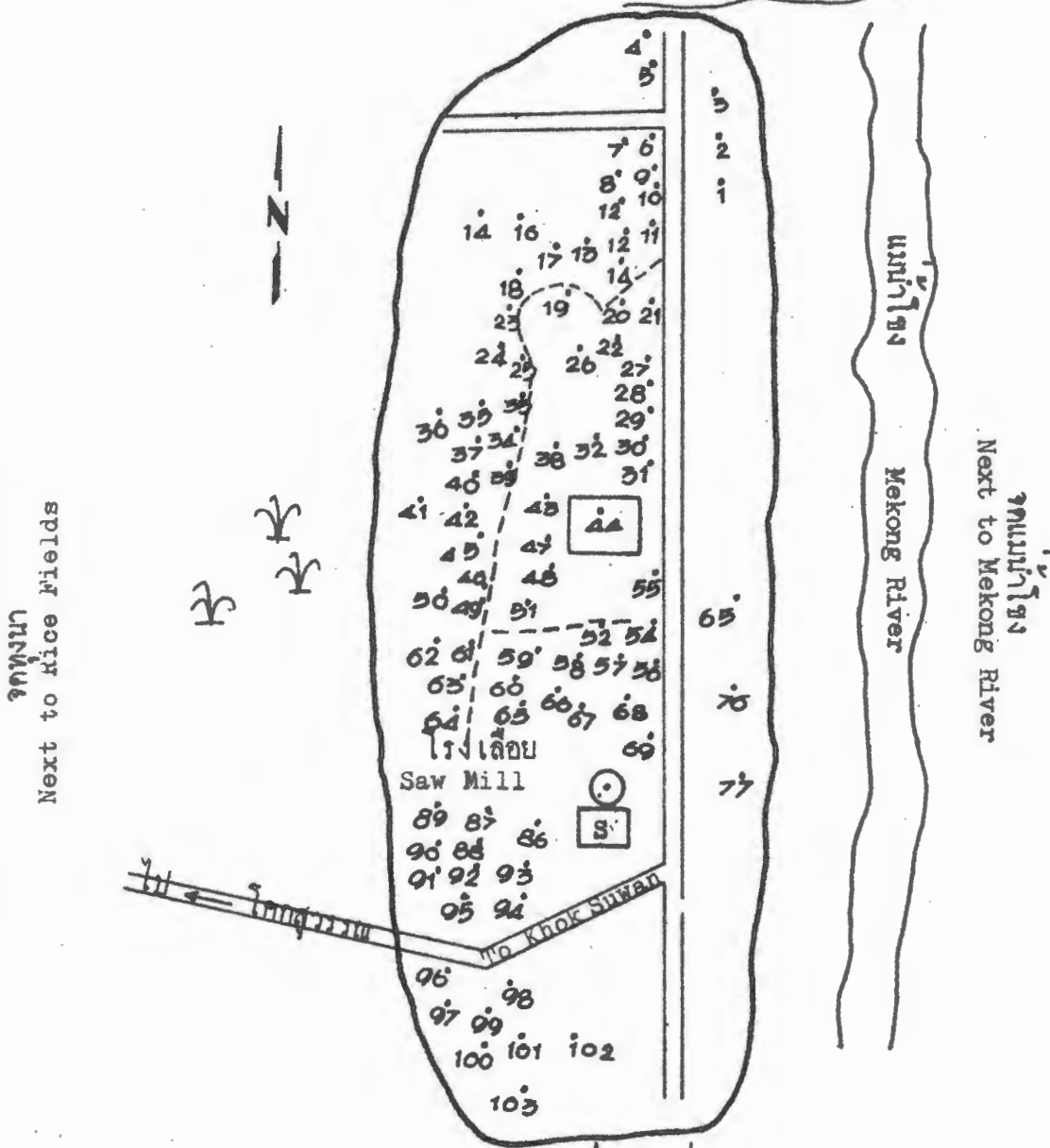
ผู้ทำ มวล บรรจง

Drawn by: Mun Banchong

07-01-05

จกทพ 11
Next to Muban No.11

ห้วย Stream



จกป่าละเมาะ 3
Next to Forest And Muban No. 3

หมู่ 6 บ้านนาโปน้อย ต.มุกดาหาร อ.มุกดาหาร จ.นครพนม
Muban No.6 Ban Na Po Noi, Tambon Mukdahan,
Amphoe Mukdahan, Changwat Nakhon Phanom

จำนวนหลังคาเรือน No. of Households 103

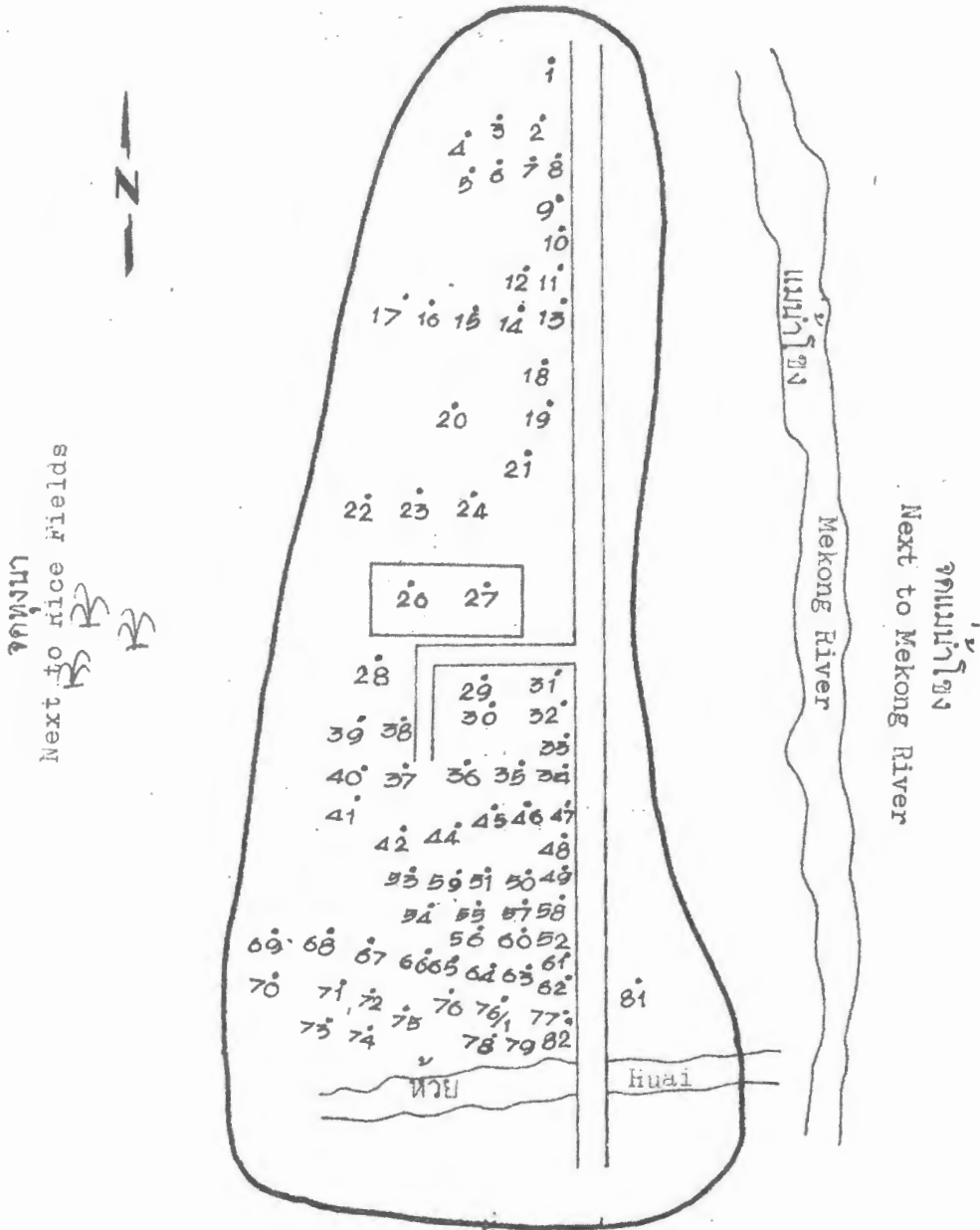
จำนวนประชากร Population 685

วันที่ 2 พฤศจิกายน 2509
November 2, 1966

ผู้ทำ มวล บรรจง
Drawn by: Mun Banchong

07-01-06

จกป่า
Next to Forest



จกห้วยและหมู่ 11
Next to Stream And Luban No. 11

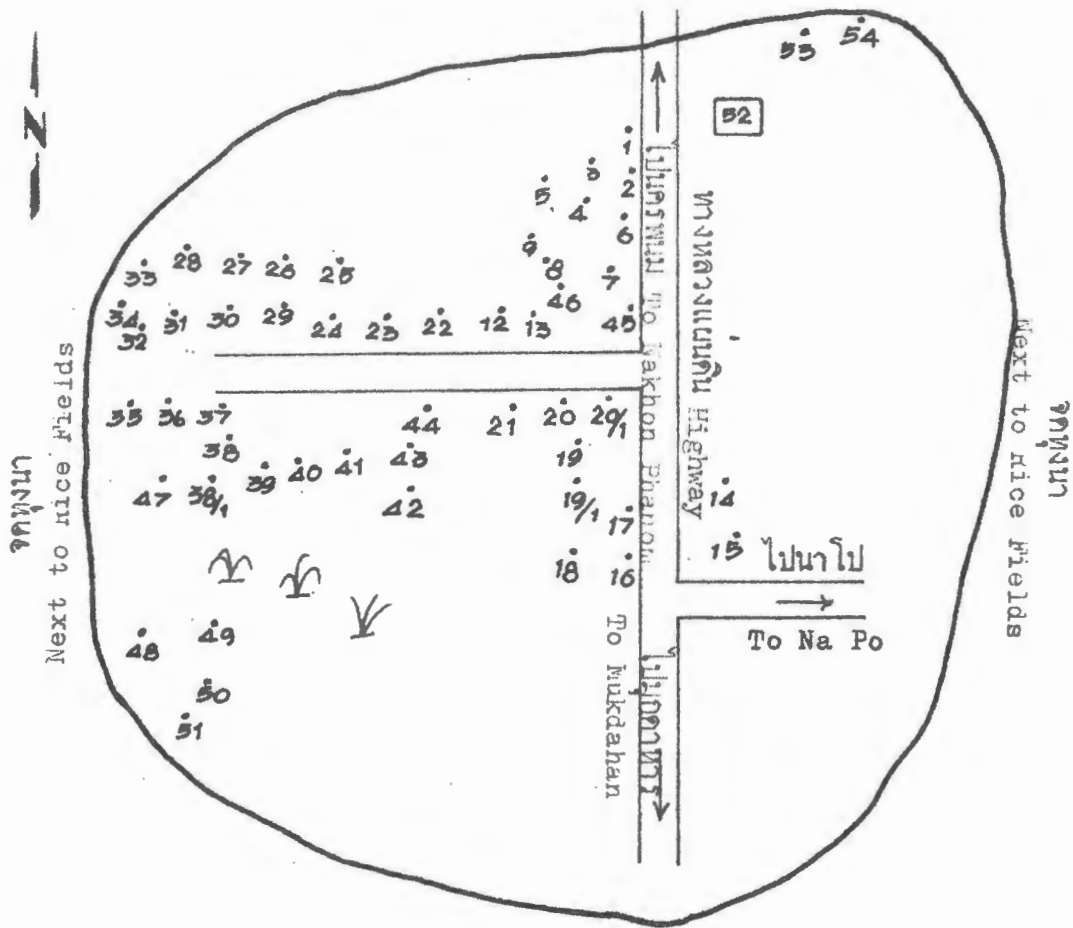
หมู่ 7 บ้านนาโปใหญ่ ต.มุกดาหาร อ.มุกดาหาร จ.นครพนม
Muban No.7 Ban Na Po Yai, Tambon Mukdahan,
Amhoh Mukdahan, Changwat Nakhon Phanom

จำนวนหลังคาเรือน no. of households 80

จำนวนประชากร Population 475

วันที่ 1 พฤศจิกายน 2509
November 1, 1966

ผู้ทำ มุล บรรจง
Drawn by: Mun Banchong



หมู่ 8 บ้านโคกสุวรรณ ต.มุกดาหาร อ.มุกดาหาร จ.นครพนม
 Muban No.8 Ban Khok Suwan, Tambon Mukdahan,
 Amphoe Mukdahan, Changwat Nakhon Phanom.

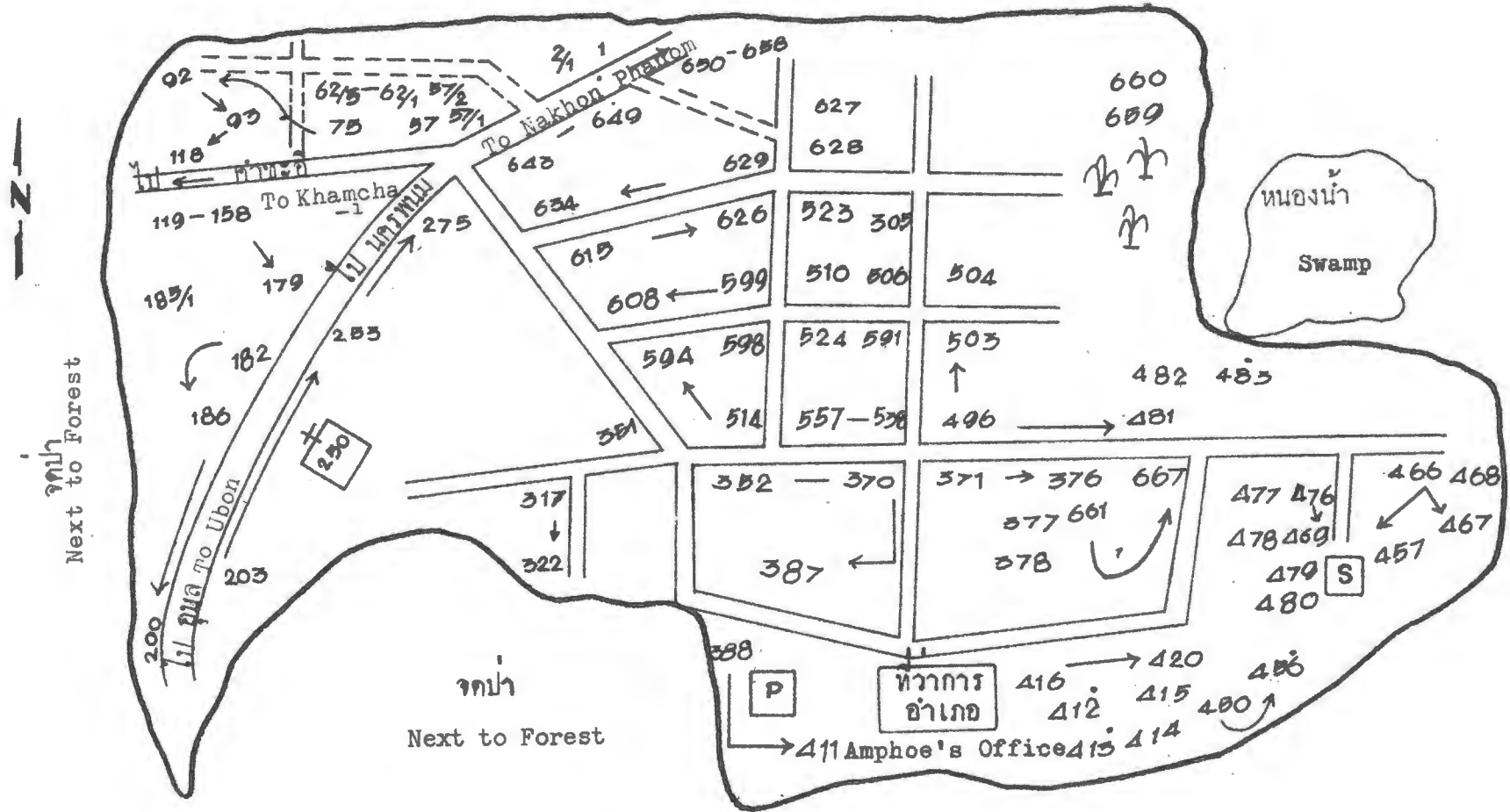
จำนวนหลังคาเรือน No. of Households 55

จำนวนประชากร Population 355

วันที่ 1 พฤศจิกายน 2509
 November 1, 1966

ผู้ทำ มวล บรรจง
 Drawn by: Mun Banchong

จกทุ่งนา-ป่า
Next to rice Fields - Forest



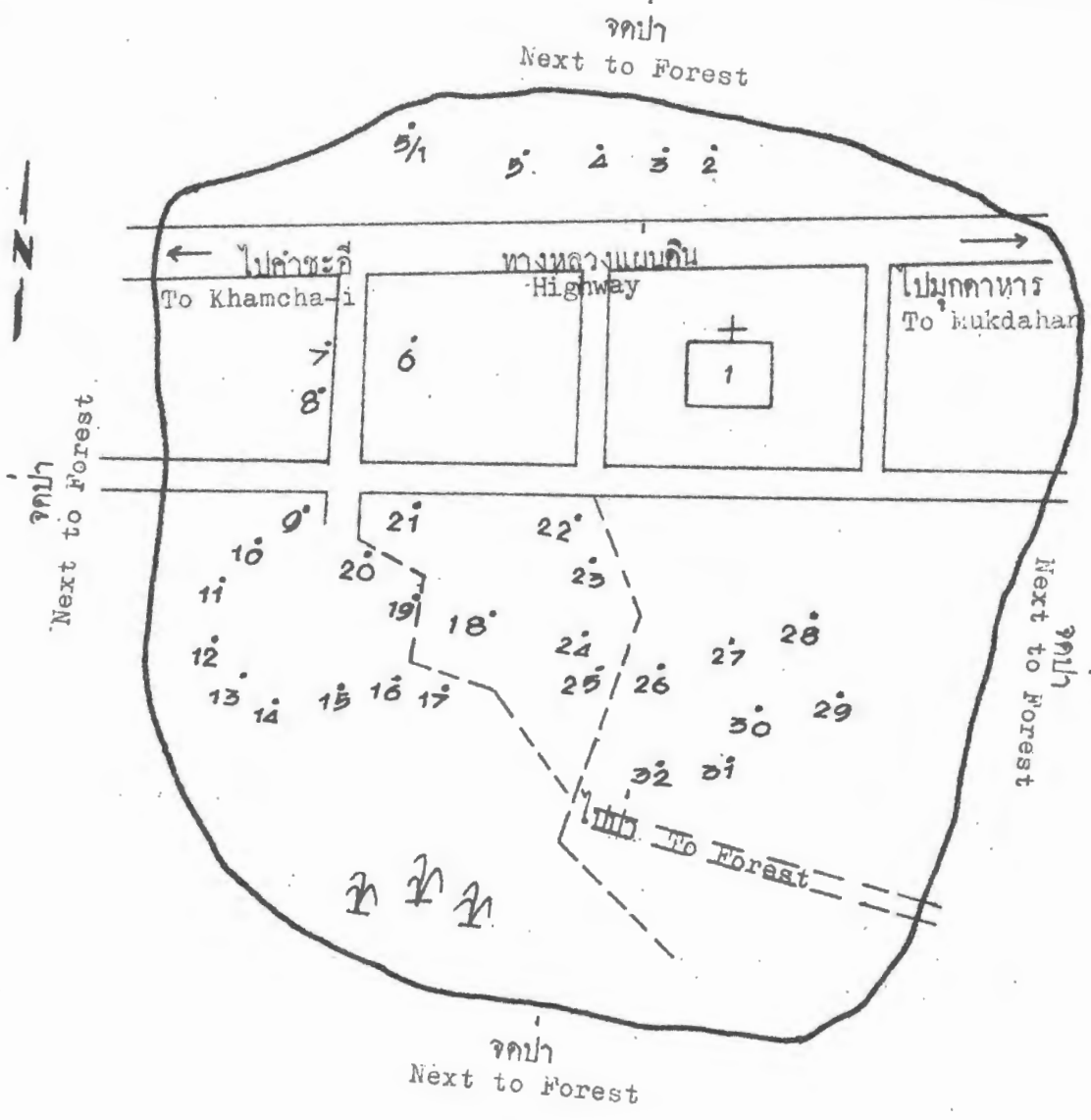
หมู่ 9 บ้านเมืองใหม่ ต.มุกดาหาร อ.มุกดาหาร จ.นครพนม
Muban No.9 Ban Muang Mai, Tambon Mukdahan,
Amphoe Mukdahan, Changwat Nakhon Phanom

จำนวนหลังคาเรือน No. of Households 669

จำนวนประชากร Population 2365

วันที่ 10 พฤศจิกายน 2509
November 10, 1966

ผู้ทำ มล บรรจง
Drawn by: Mun Banchong



หมู่ 10 บ้านค่าน้อย ต.มุกดาหาร อ.มุกดาหาร จ.นครพนม
 Muban No.10 Ban Na Kham Noi, Tambon Mukdahan,
 Amphoe Mukdahan, Changwat Nakhon Phanom

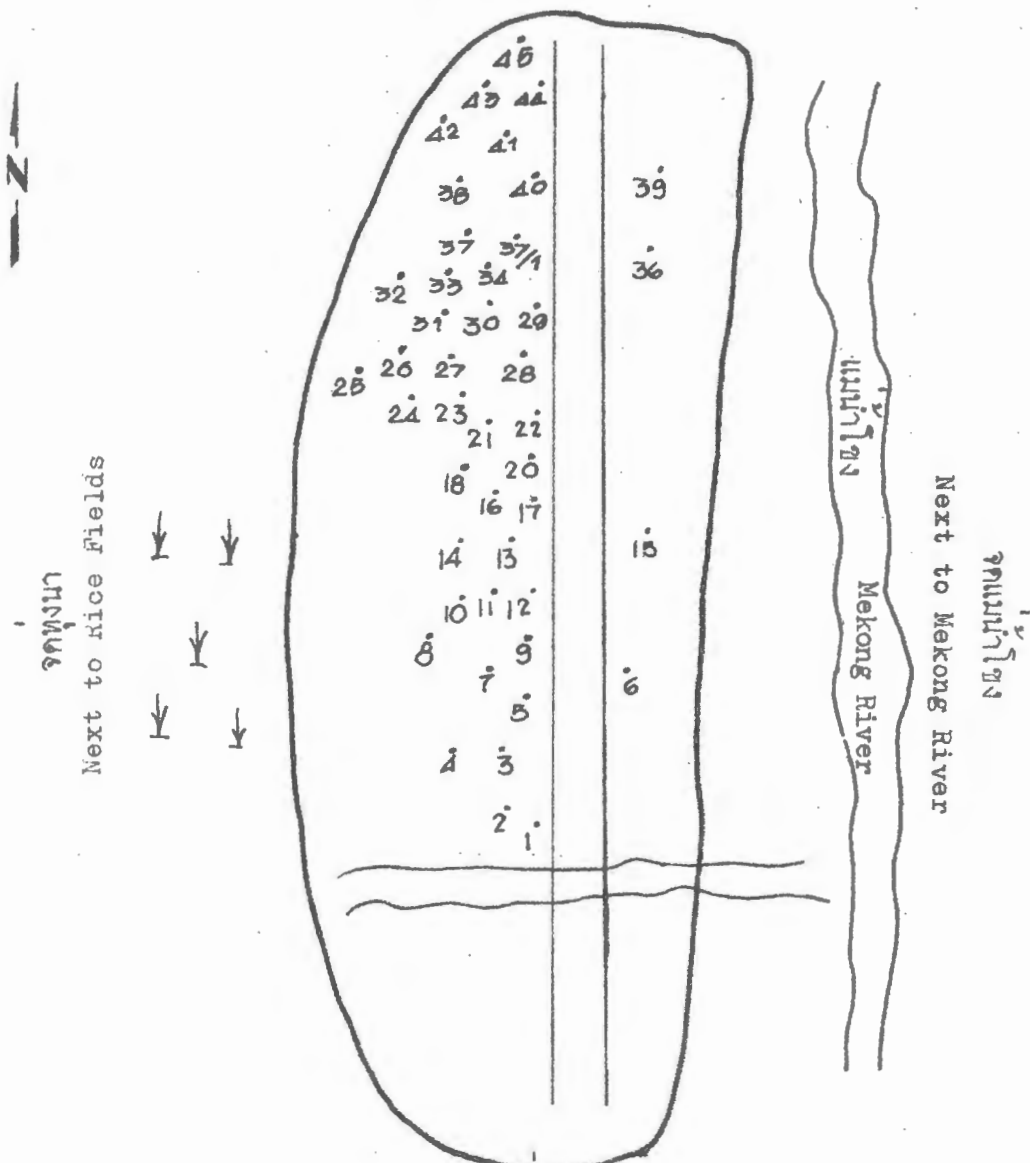
จำนวนหลังคาเรือน No. of Households 33

จำนวนประชากร Population 185

วันที่ 12 พฤศจิกายน 2509
 November 12, 1966

ผู้ทำ
 Drawn by: มวล บรรจง
 Mun Banchong

จุดนาโปใหญ่
Next to Na Po Yai



จุดหมู่ 6
Next to Muban No. 6

หมู่ 11 นาโปกลาง ต.มุกดาหาร อ.มุกดาหาร จ.นครพนม
Muban No.11 Na Po Klang, Tambon Mukdahan,
Amphoe Mukdahan, Changwat Nakhon Phanom

จำนวนหลังคาเรือน No. of Households. 45

จำนวนประชากร Population 275

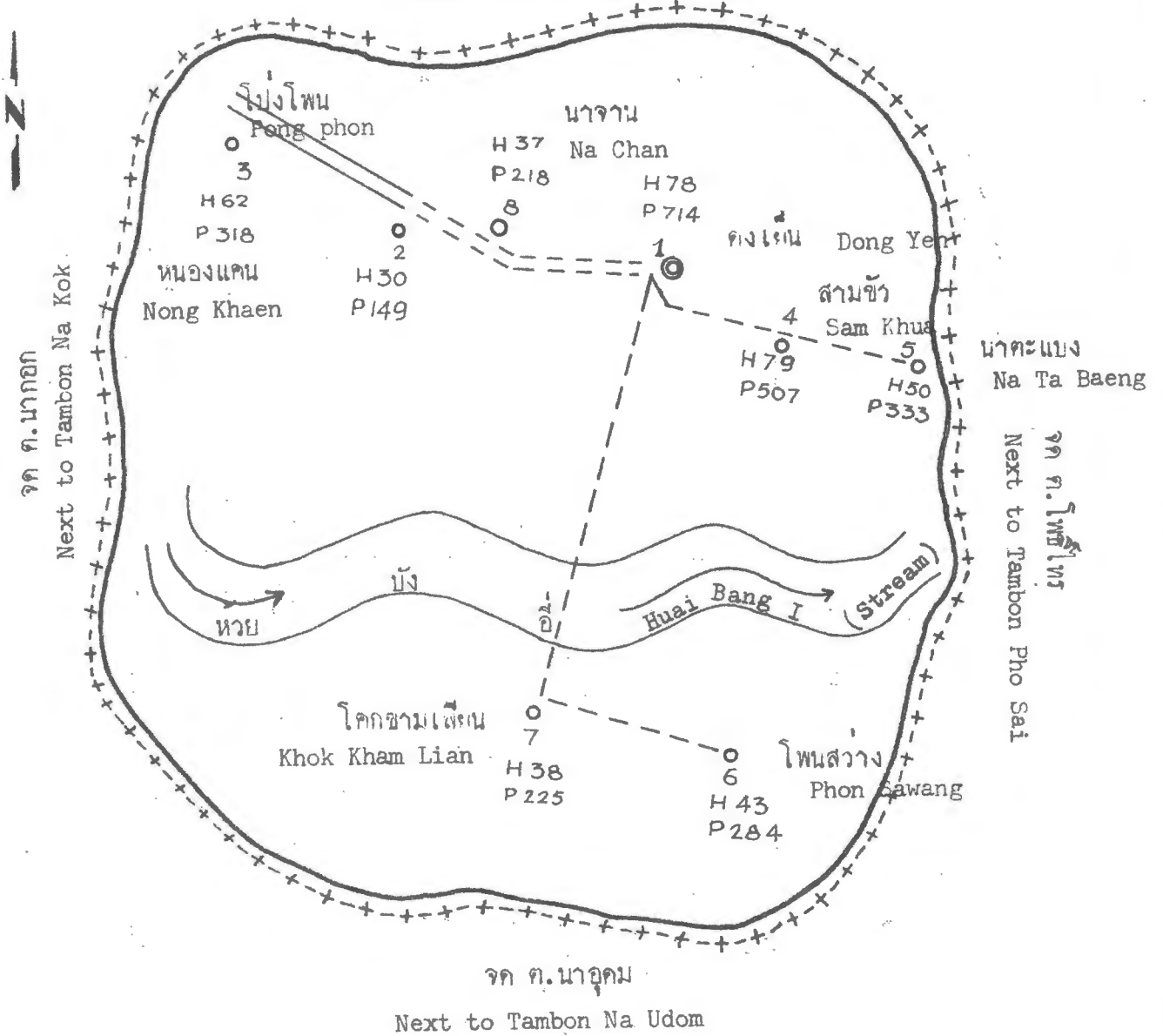
วันที่ 2 พฤศจิกายน 2509
November 2, 1966

ผู้ทำ มุล บรรจง
Drawn by: Mun Banchong

จำนวนหลังคาเรือน ประชากรของตำบลกงเย็น
อำเภอหมกคทาหาร จังหวัดนครพนม
Number of Households and Population in Tambon Dong Yen
Amphoe Mykdahan, Changwat Nakhon Phanom

| รหัส
Code | ตำบล
Tambon | หมู่ที่
Muban
Number | หมู่บ้าน
Muban
(Village) | จำนวน
หลังคาเรือน
No. of
Households | จำนวนประชากร
Population |
|--------------|--------------------|----------------------------|--------------------------------|--|----------------------------|
| 02 | กงเย็น
Dong Yen | 1 | กงเย็น Dong Yen | 78 | 714 |
| | | 2 | หนองแคน Nong Khaen | 30 | 149 |
| | | 3 | โป่งโพน Pong Phon | 62 | 318 |
| | | 4 | สามขัว Sam Khua | 79 | 507 |
| | | 5 | นาตขเบง Na Ta Baeng | 50 | 333 |
| | | 6 | โพนสว่าง Phon Sawang | 43 | 284 |
| | | 7 | โคกขามเลียน Khok
Kham Lian | 38 | 225 |
| | | 8 | นาจาน Na Chan | 37 | 218 |
| | | | รวม Total | 417 | 2748 |

จก ต.คำอาฮวน
Next to Tambon Kham A Huan



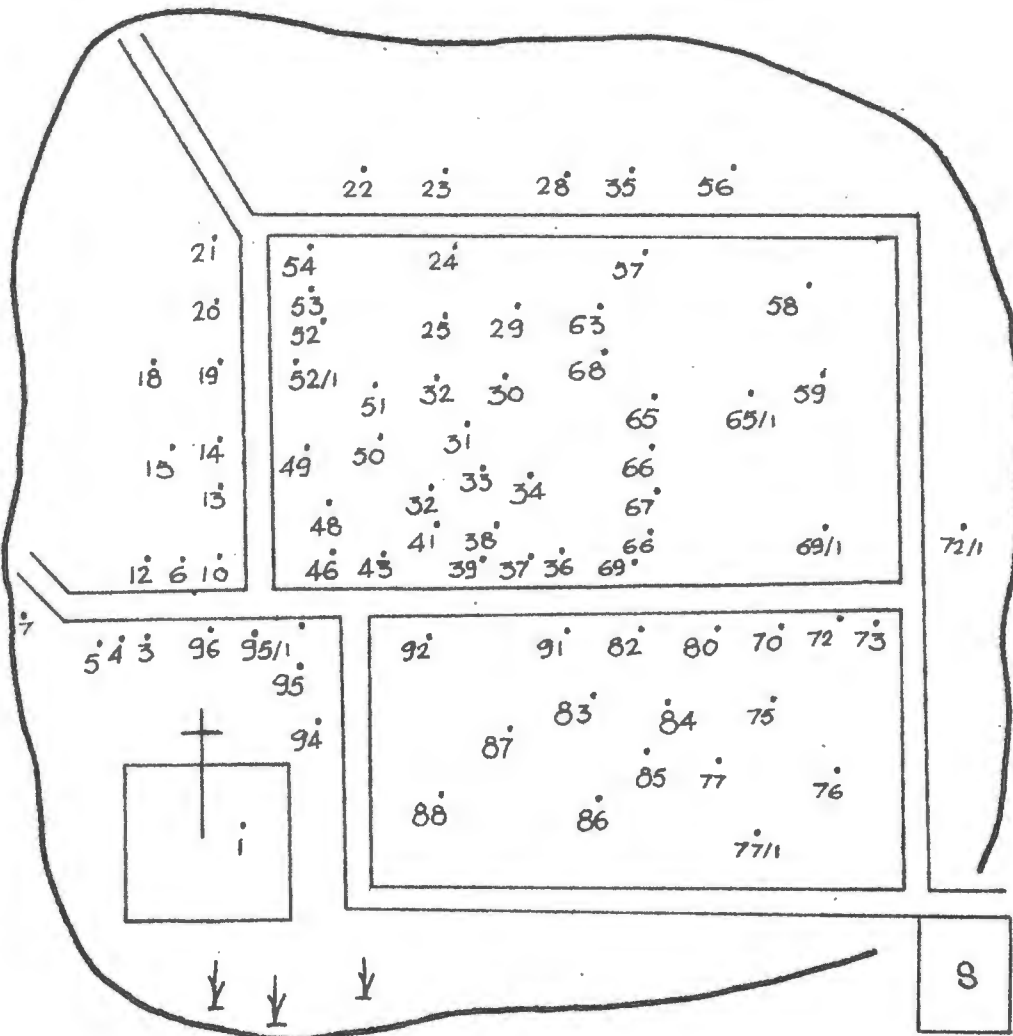
ตำบลคงเป็น อ.มุกดาหาร จ.นครพนม
Tambon Dong Yen, Amphoe Mukdahan
Changwat Nakhon Phanom

| | | |
|------------------|-------------------|------|
| จำนวนหมู่บ้าน | No. of Muban | 8 |
| จำนวนหลังคาเรือน | No. of Households | 417 |
| จำนวนประชากร | Population | 2748 |



จกลา

Next to Forest



Next to Forest

จกลา

จกทุ่งนา

Next to Rice Fields

หมู่ 1 บ้านดงเย็น ต.ดงเย็น อ.มุกดาหาร จ.นครพนม
 Muban No. 1 Ban Dong Yen, Tambon Dong Yen
 Amphoe Mukdahan, Changwat Nakhon Phanom

จำนวนหลังคาเรือน No. of Households 78

จำนวนประชากร Population 714

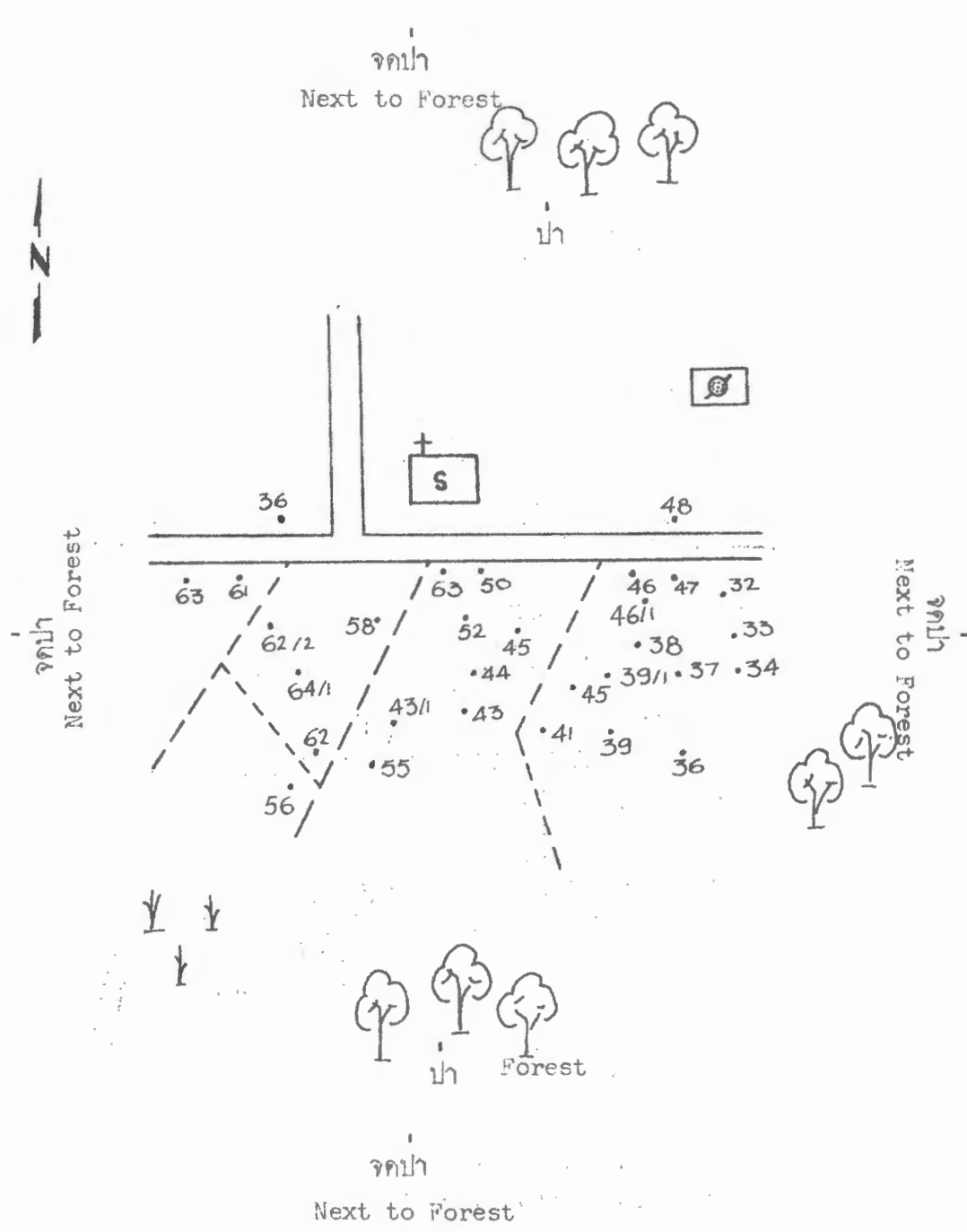
วันที่ 31 ตุลาคม 2509

October 31, 1966

ผู้ทำ พันธุ์ แกวนารี

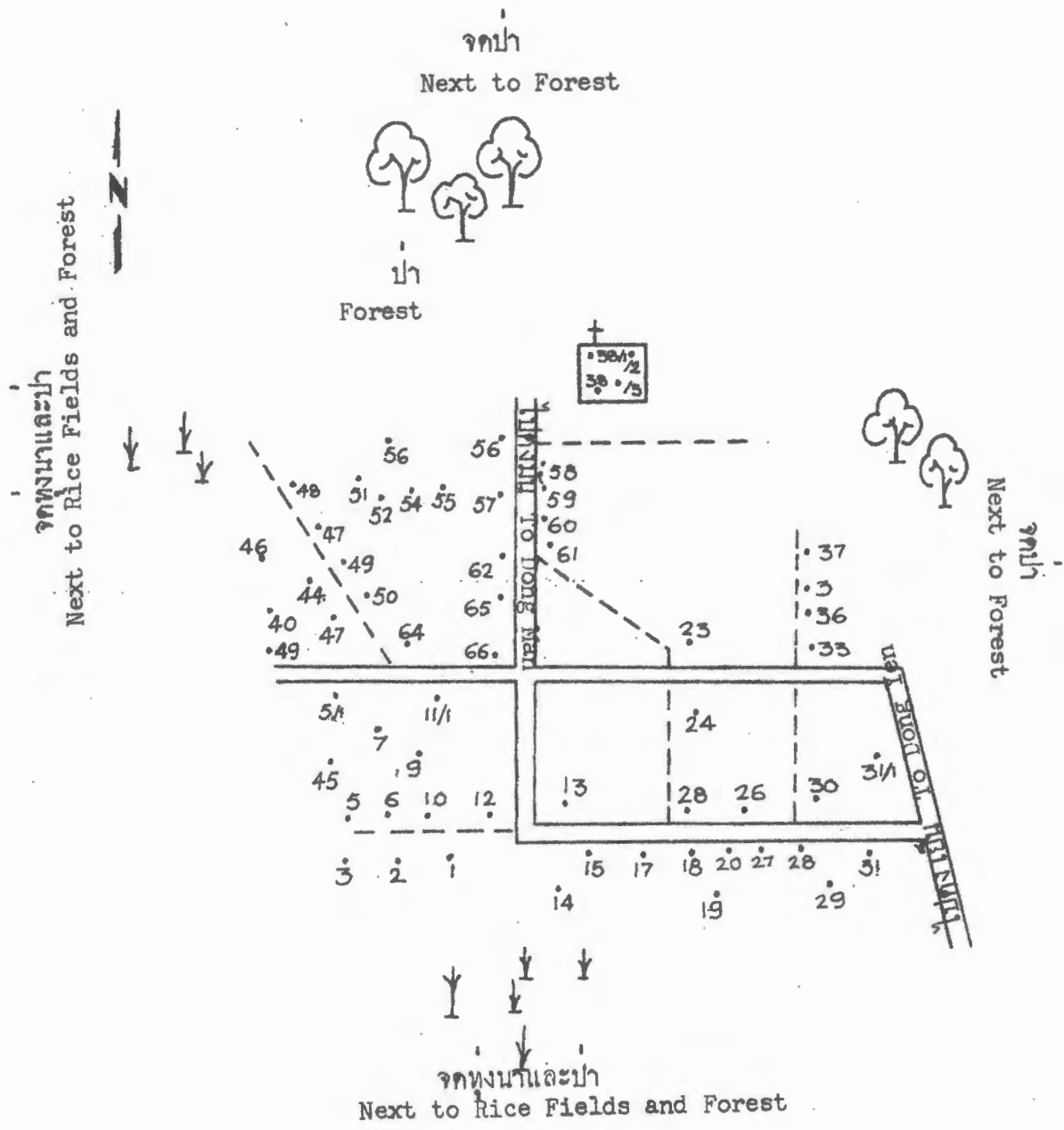
Drawn by : Phan Kaeonari

07-02-01



หมู่ 2 บ้านหนองแคน ต.ดงเย็น อ.มุกดาหาร จ.นครพนม
 Muban No. 2 Ban Nong Khaen, Tambon Dong Yen
 Amphoe Mukdahan, Changwat Nakhon Phanom
 จำนวนหลังคาเรือน No. of Households 30
 จำนวนประชากร Population 149
 วันที่ 1 พฤศจิกายน 2509
 November 1, 1966
 ผู้ทำ พันธุ์ แกวนารี

Drawn by: Phan Kaeonari



หมู่ 3 บ้านโป่งโพน ต.คงเย็น อ.มุกดาหาร จ.นครพนม
 Muban No. 3 Ban Pong Phon, Tambon Dong Yen
 Amphoe Mukdahan, Changwat Nakhon Phanom

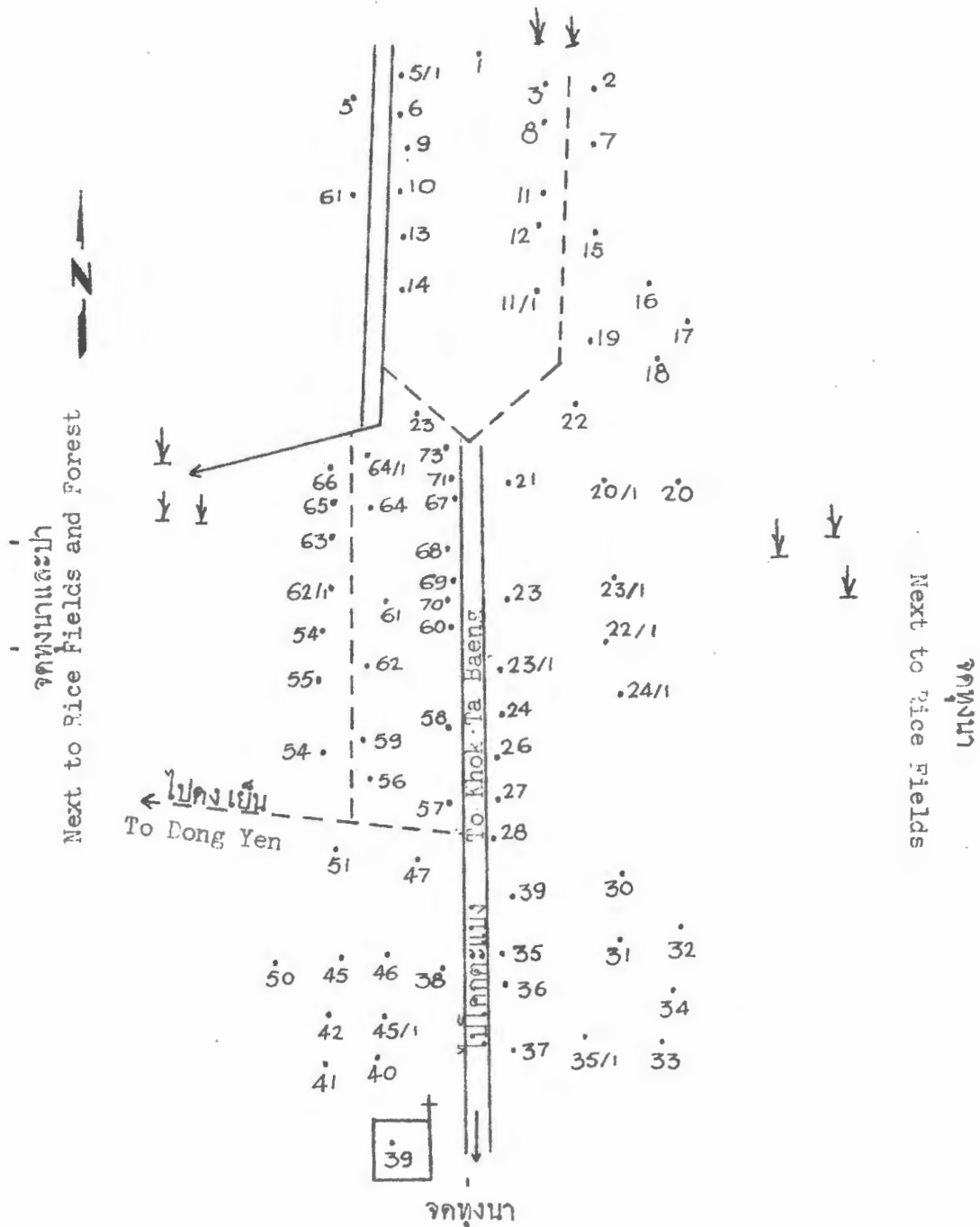
จำนวนหลังคาเรือน No. of Households 62

จำนวนประชากร Population 318

วันที่ 1 พฤศจิกายน 2509
 November 1, 1966

ผู้ทำ พันธุ์ แกวนารี
 Drawn by : Phan Kaeonari

จกพุงนา
Next to Ribe Fields



จกพุงนา
Next to Rice Fields

หมู่ 4 บ้านสามชั่ว ต.คองเย็น อ.มุกดาหาร จ.นครพนม

Muban No. 4 Ban Sam Khua, Tambon Dong Yen
Amphoe Mukdahan, Changwat Nakhon Phanom

| | | |
|------------------|-------------------|-----|
| จำนวนหลังคาเรือน | No. of Households | 79 |
| จำนวนประชากร | Population | 507 |

วันที่ 30 ตุลาคม 2509

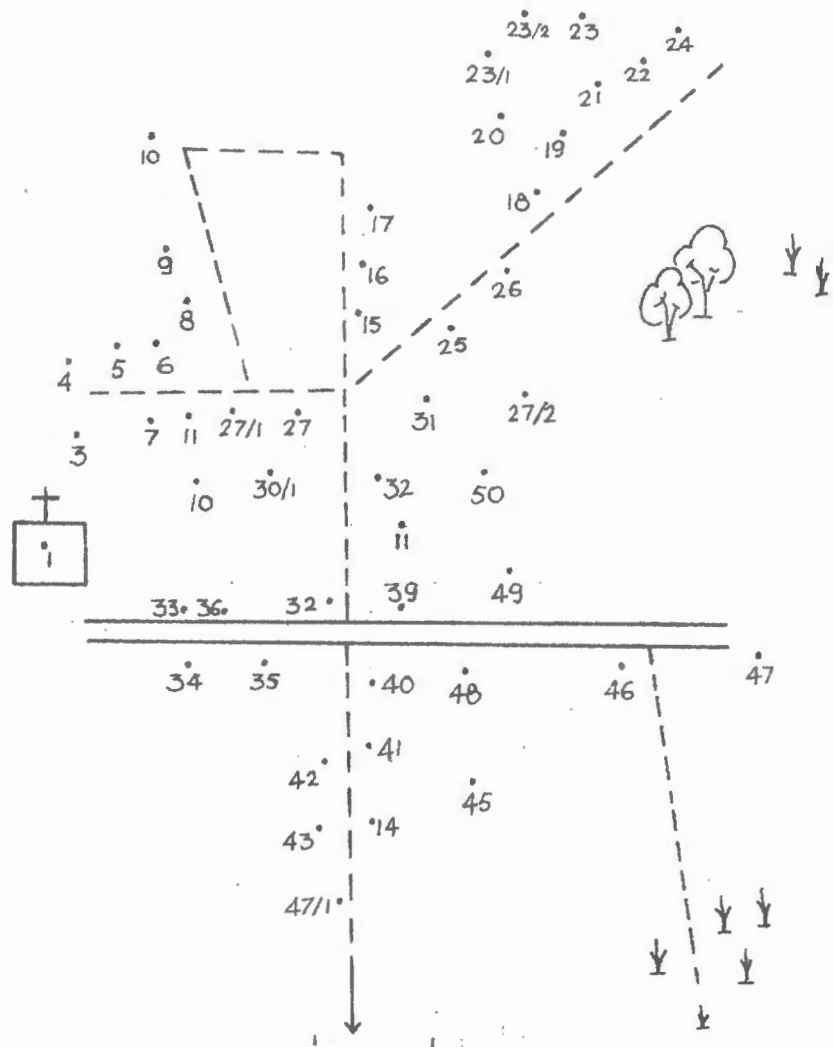
October 30, 1966

ผู้ทำ พันธุ์ แกวนารี

Drawn by : Phan Kaeonari

07-02-04

จากป่า
Next to Forest



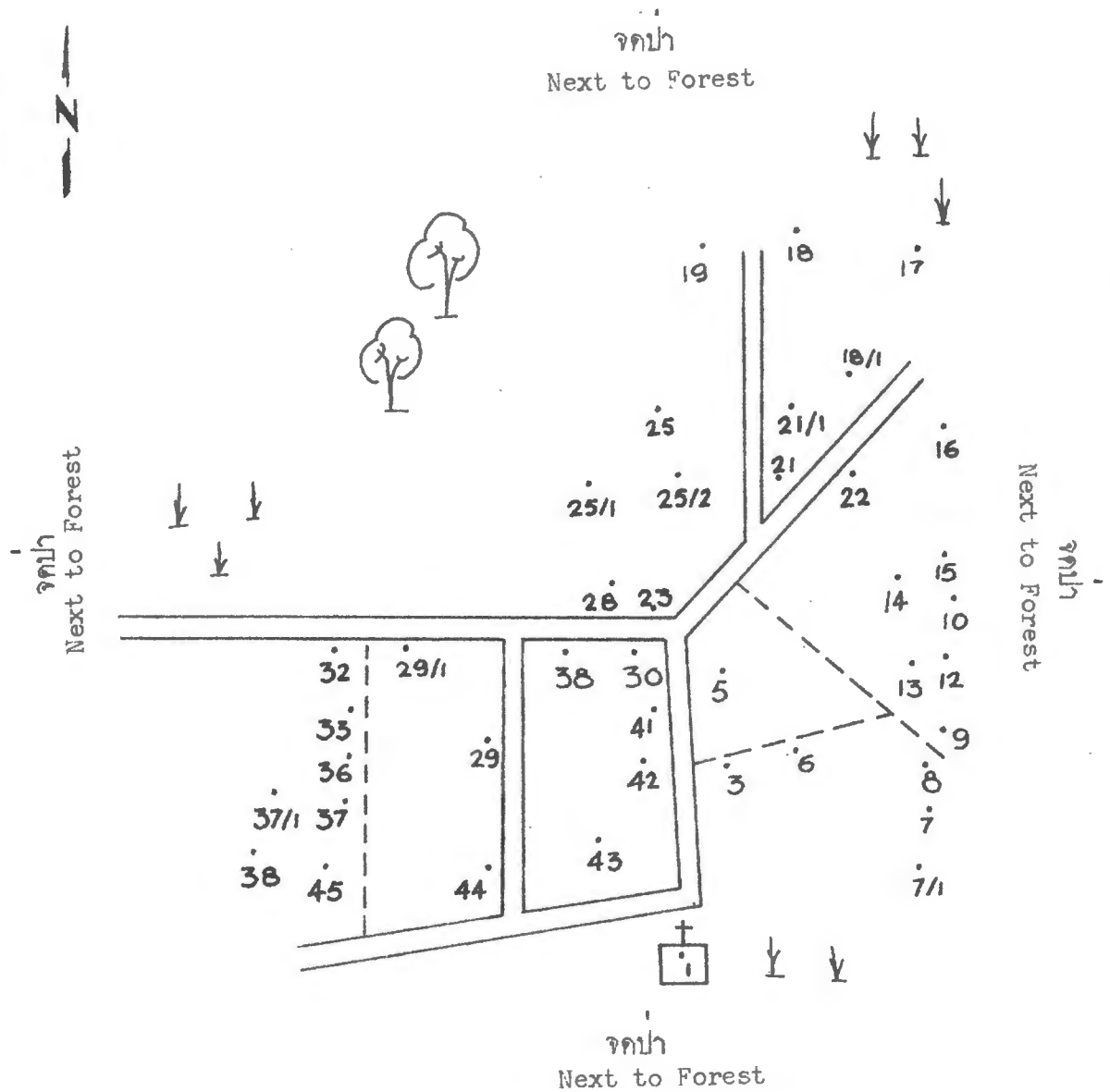
จากป่า
Next to Forest

จากป่า
Next to Forest

จากทุ่งนาและป่า
Next to Rice Fields and Forest

หมู่ 5 บ้านนาตะแบง ต.คงเย็น อ.มุกดาหาร จ.นครพนม
 Muban No. 5 Ban Na Ta Baeng, Tambon Dong Yen
 Amphoe Mukdahan, Changwat Nakhon Phanom
 จำนวนหลังคาเรือน No. of Households 50
 จำนวนประชากร Population 333
 วันที่ 30 ตุลาคม 2509 October 30, 1966

ผู้ทำ พันธุ์ แก้วมารี
 Drawn by : Phan Kaeomari



หมู่ 6 บ้านโพนสว่าง ต.คงเย็น อ.มุกดาหาร จ.นครพนม

Muban No. 6 Ban Phon Sawang, Tambon Dong Yen
Amphoe Mukdahan, Changwat Nakhon Phanom

จำนวนหลังคาเรือน No. of Households 43

จำนวนประชากร Population 284

วันที่ 29 ตุลาคม 2509
October 29, 1966

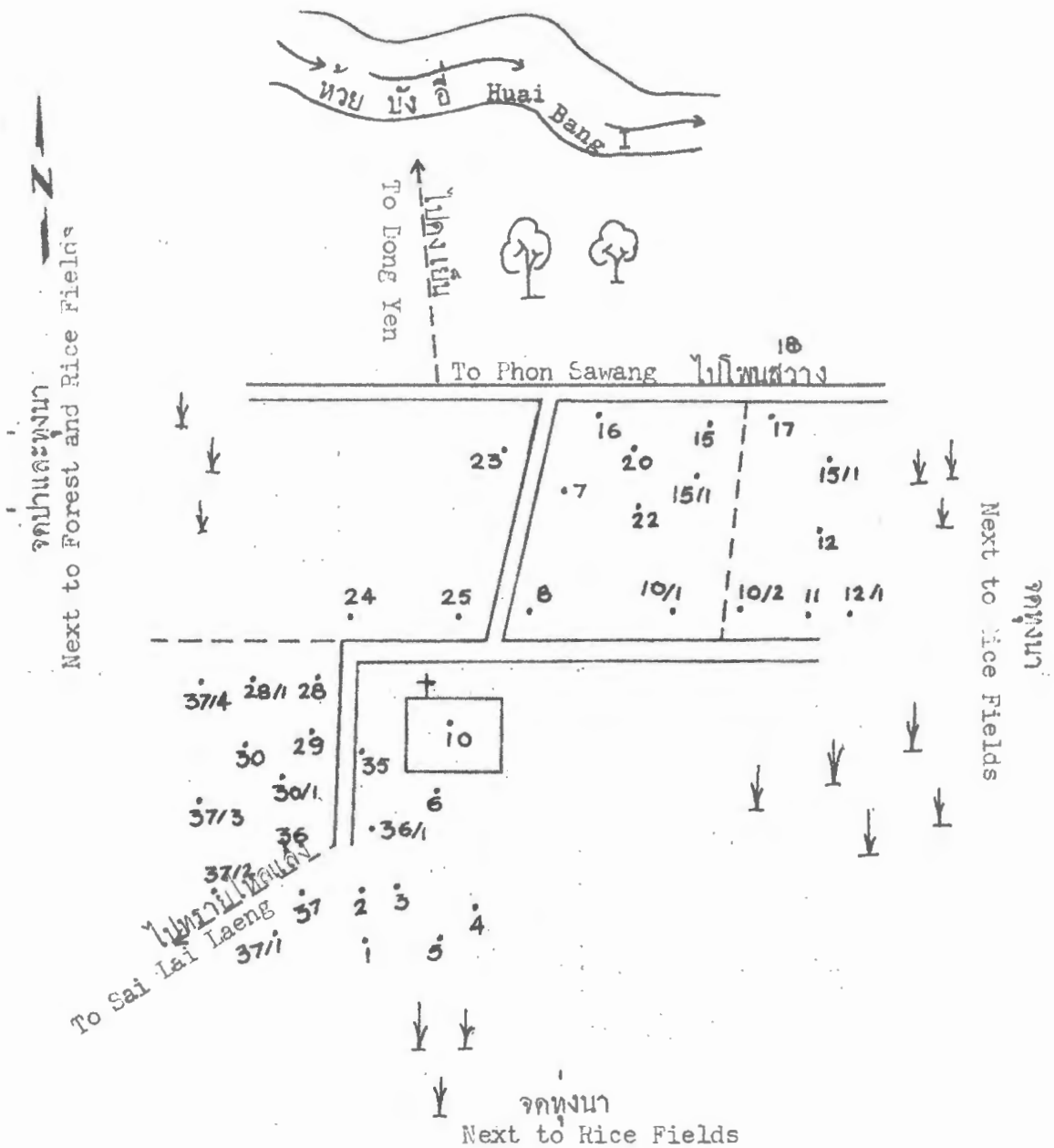
ผู้ทำ พันธุ์ แกวนารี

Drawn by : Phan Kaeonari

07-02-06

หน้า Page 715

จกหน่วยบังอี่
Next to Huai Bang I



หมู่ 7 บ้านโคกขามเลียน ต.ดงเย็น อ.มุกดาหาร จ.นครพนม

Muban No. 7 Ban Khok Kham Lian, Tambon Dong Yen
Amphoe Mukdahan, Changwat Nakhon Phanom

จำนวนหลังคาเรือน No. of Households 38

จำนวนประชากร Population 225

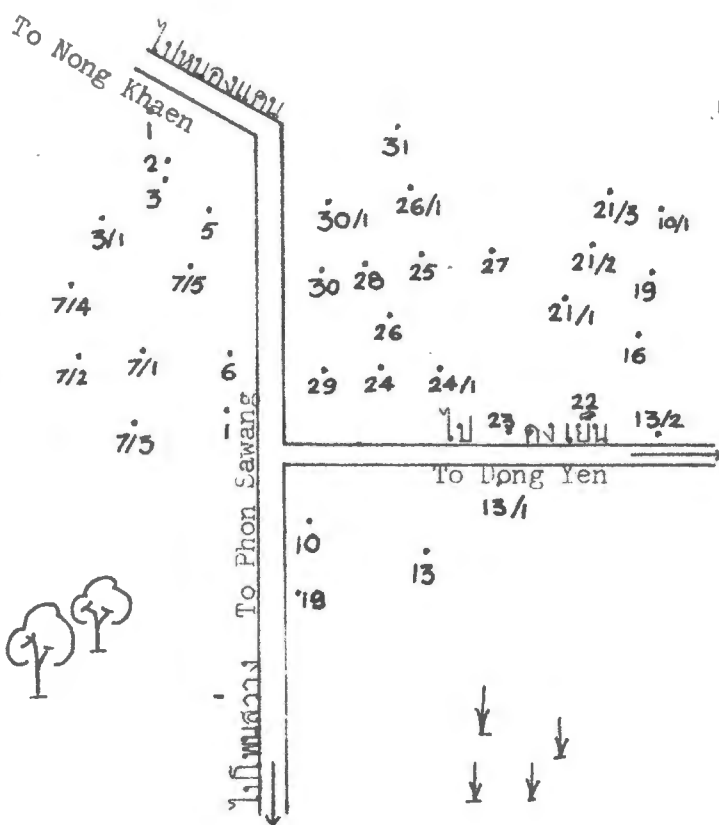
วันที่ 29 ตุลาคม 2509

October 29, 1966

ผู้ทำ พันธุ์ แกวนารี

Drawn by : Phan Kaeonari

07-02-07



หมู่ 8 บ้านนาจาน ต.ดงเย็น อ.มุกดาหาร จ.นครพนม

Muban No. 8 Ban Na Chan, Tambon Dong Yen
Amphoe Mukdahan, Changwat Nakhon Phanom

จำนวนหลังคาเรือน No. of Households 37

จำนวนประชากร Population 218

วันที่ 1 ตุลาคม 2509

October 1, 1966

ผู้ทำ พันธุ์ แก้วนารี

Drawn by : Phan Kaeonari

จำนวนหลังคาเรือน ประชากรของตำบลนาออก

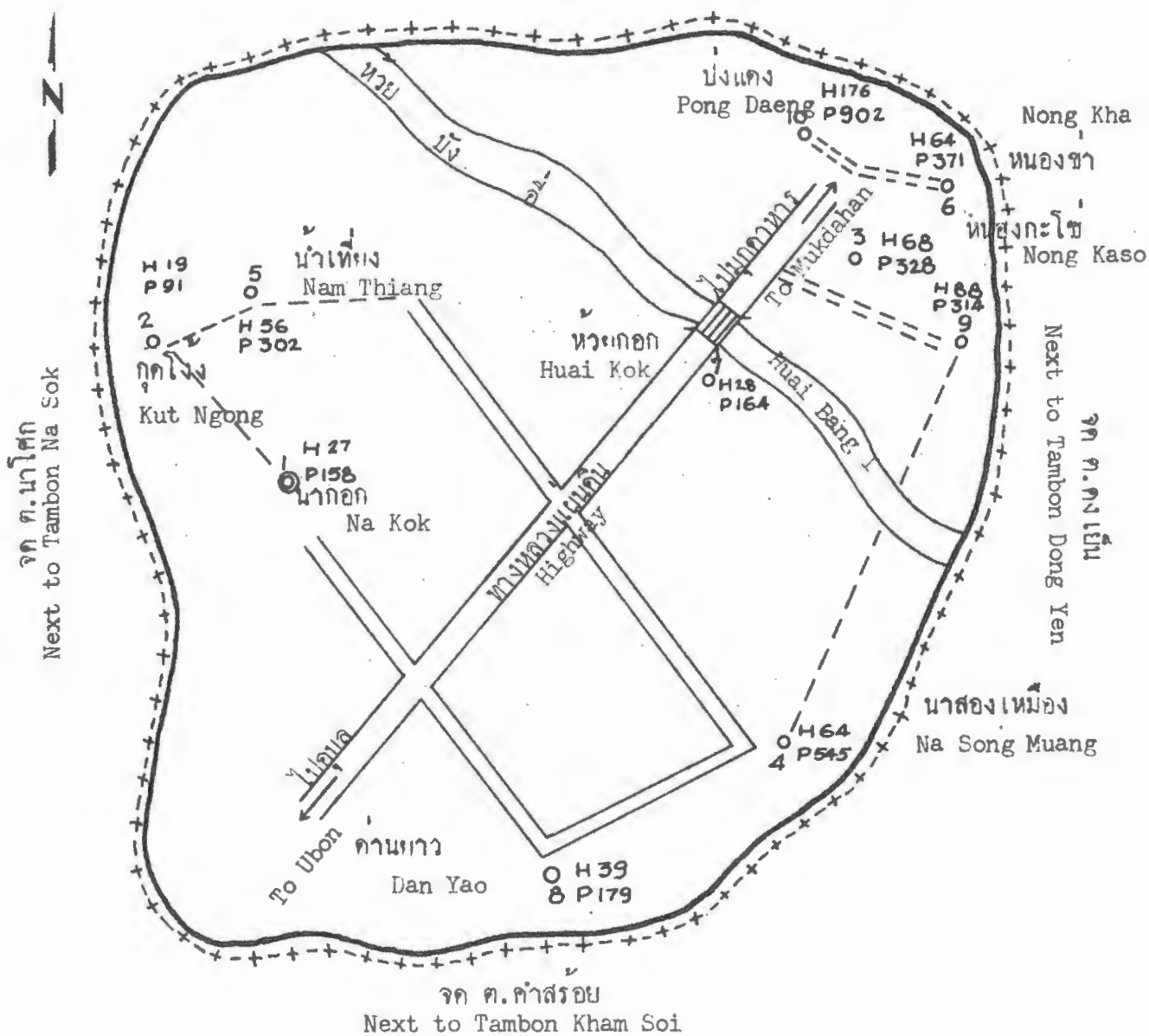
อำเภอมุกดาหาร จังหวัดนครพนม

Number of Households and Population in Tambon Na Kok

Amphoe Mukdahan, Changwat Nakhon Phanom

| รหัส
Code | ตำบล
Tambon | หมู่
Muban
Number | หมู่บ้าน
Muban
(Village) | จำนวน
หลังคาเรือน
No. of
Households | จำนวนประชากร
Population |
|--------------|-----------------|-------------------------|--------------------------------|--|----------------------------|
| 03 | นาออก
Na Kok | 1 | นาออก Na Kok | 27 | 155 |
| | | 2 | กุดโง้ง Kut Ngong | 19 | 91 |
| | | 3 | หนองกะโสี Nong Kaso | 68 | 328 |
| | | 4 | นาสองเมือง Na Song
Muang | 64 | 345 |
| | | 5 | น้ำเที่ยง Nam Thiang | 56 | 322 |
| | | 6 | หนองขา Nong Kha | 64 | 371 |
| | | 7 | ห้วยกอก Huai Kok | 28 | 164 |
| | | 8 | คานยาว Dan Yao | 39 | 179 |
| | | 9 | หนองวางใหญ่ Nong
Waeng Yai | 88 | 374 |
| | | 10 | ป่งแดง Pong Daeng | 176 | 902 |
| | | | รวม Total | 629 | 3231 |

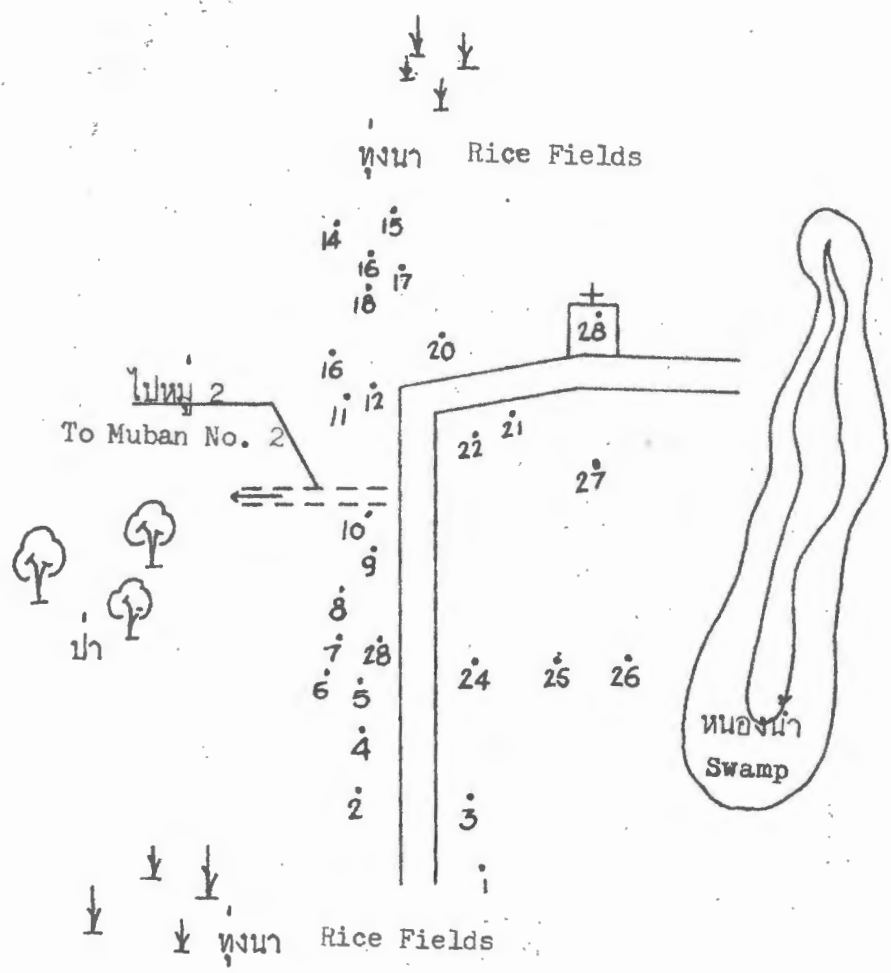
จุด ต.นาโศก
Next to Tambon Na Sok



ตำบลนาออก อ.มุกดาหาร จ.นครพนม

Tambon Na Kok , Amphoe Mukdahan
Changwat Nakhon Phanom

| | | |
|------------------|-------------------|------|
| จำนวนหมู่บ้าน | No. of Muban | 10 |
| จำนวนหลังคาเรือน | No. of Households | 629 |
| จำนวนประชากร | Population | 3231 |



หมู่ 1 บ้านนาออก ต.นาออก อ.มุกดาหาร จ.นครพนม

Muban No. 1 Ban Na Kok, Tambon Na Kok
Amphoe Mukdahan, Changwat Nakhon Phanom

จำนวนหลังคาเรือน No. of Households 27

จำนวนประชากร Population 155

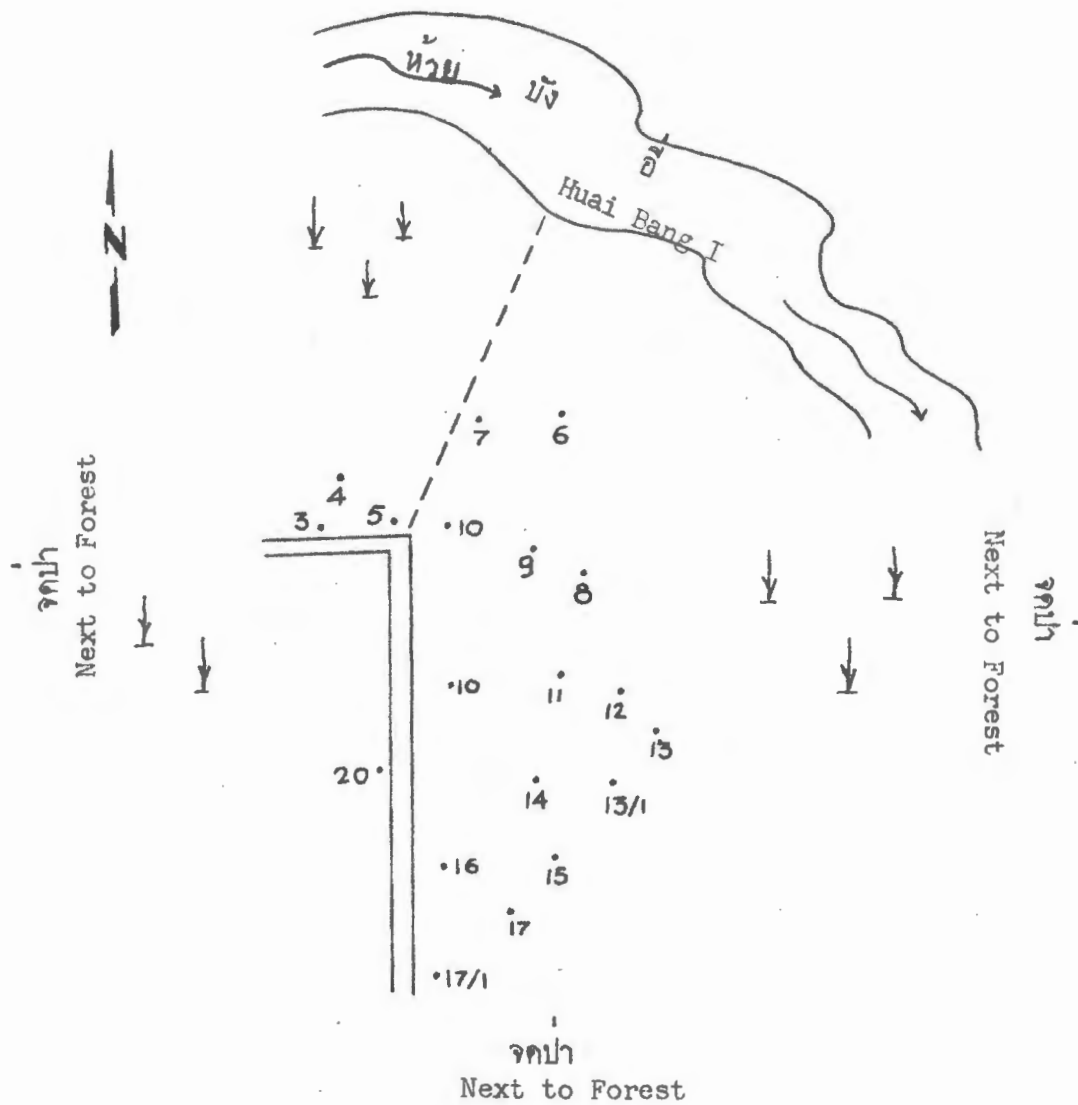
วันที่ 12 ธันวาคม 2509

December 12, 1966

ผู้ทำ บุนเฑียร มวีไชย

Drawn by : Bunthian Mawichai

07-03-01



หมู่ 2 บ้านกุดโจ่ง ต.นาออก อ.มุกดาหาร จ.นครพนม

Muban No. 2 Ban Kut Ngong, Tambon Na Kok
Amphoe Mukdahan, Changwat Nakhon Phanom

จำนวนหลังคาเรือน No. of Households 19

จำนวนประชากร Population 91

วันที่ 21 ตุลาคม 2509
October 21, 1966

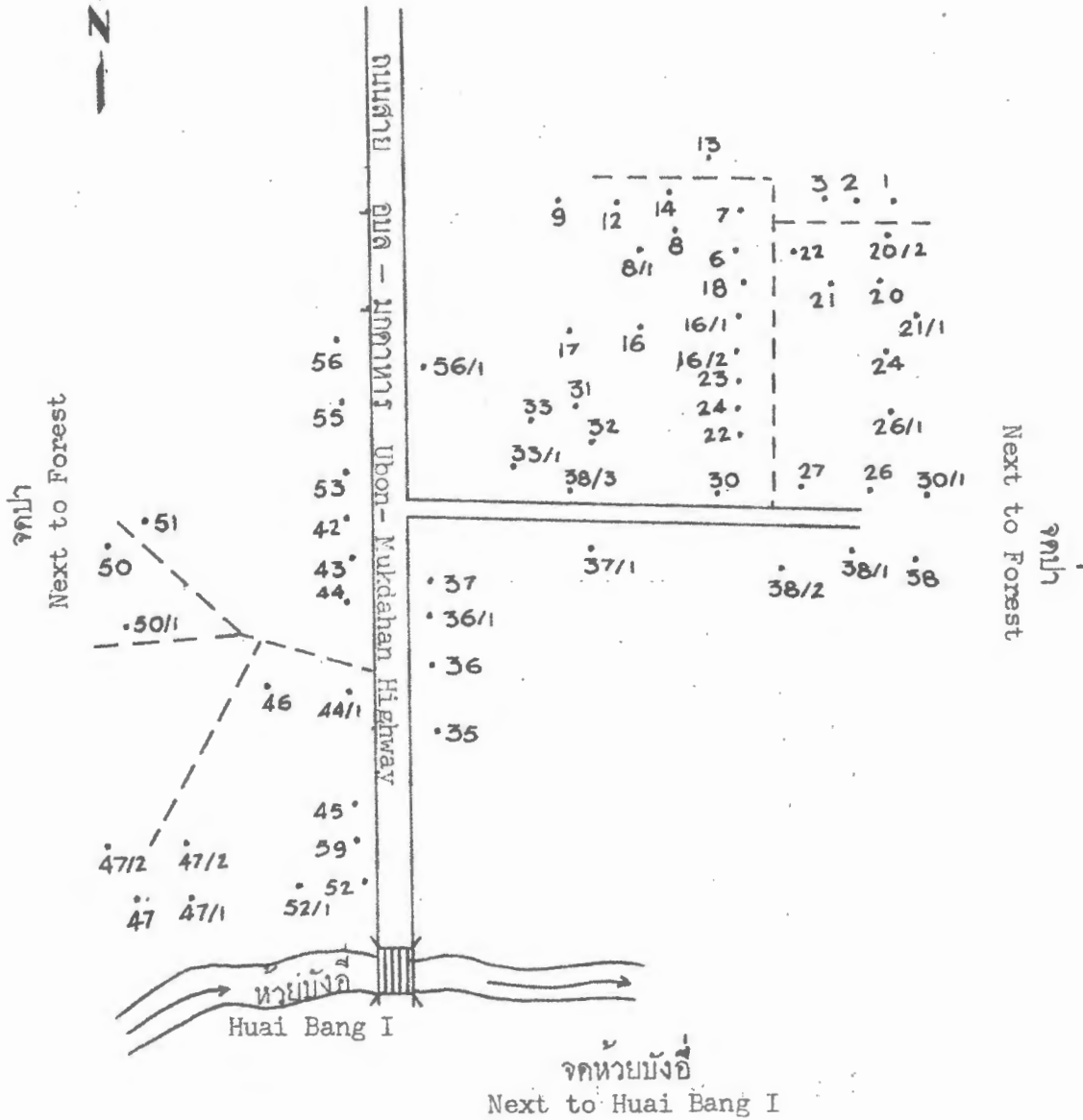
ผู้ทำ พันธุ์ แกวนารี

Drawn by : Phan Kaeonari

07-03-02

หน้า Page 721

จกป่า
Next to Forest



หมู่ 3 บ้านหนองกะโช่ ต.นาออก อ.มุกดาหาร จ.นครพนม

Muban No. 3 Ban Nong Kaso, Tambon Na Kok
Amphoe Mukdahan, Changwat Nakhon Phanom

จำนวนหลังคาเรือน No. of Households 68

จำนวนประชากร Population 328

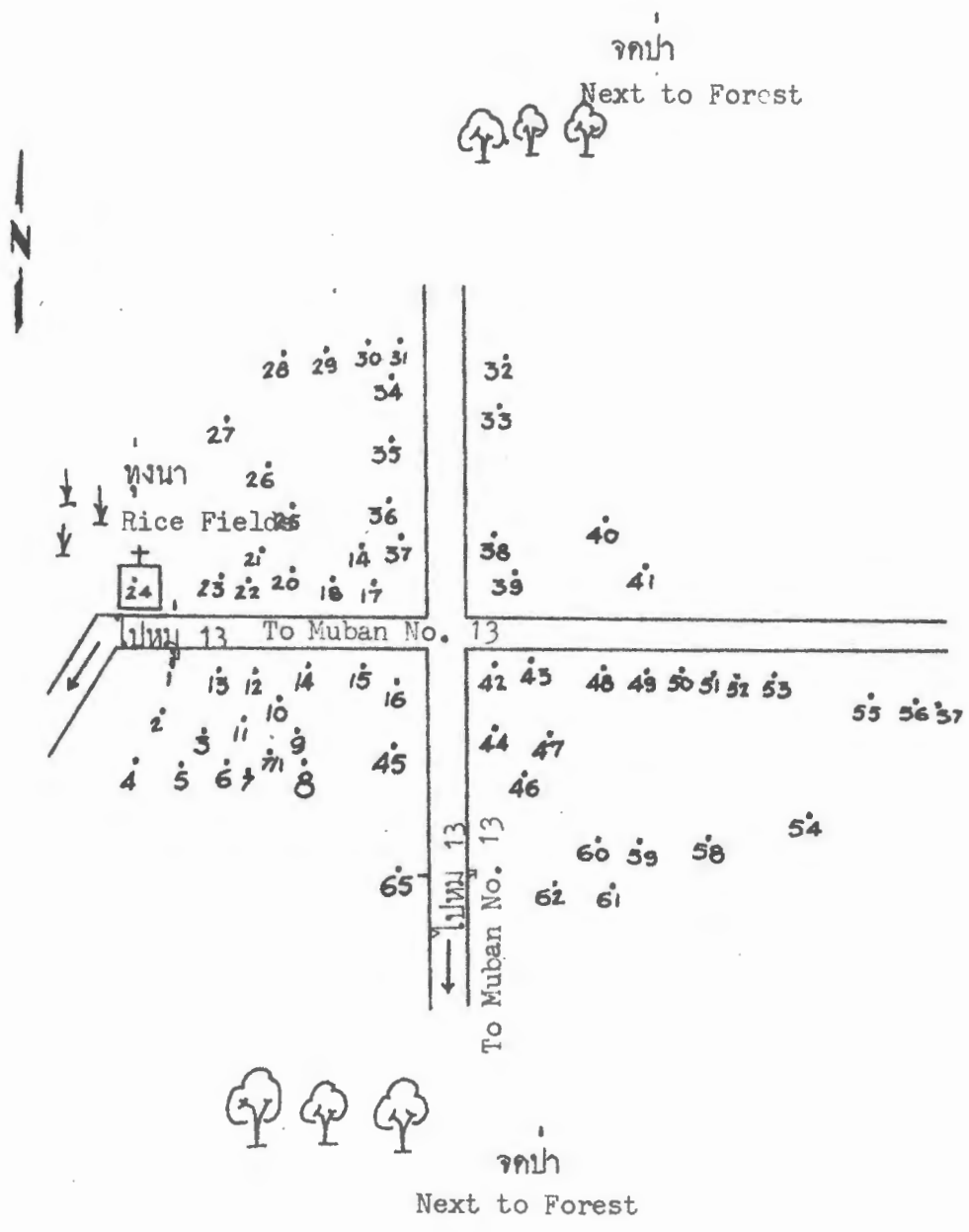
วันที่ 24 ตุลาคม 2509

October 24, 1966

ผู้ทำ พันธุ์ แกวนารี

Drawn by : Phan Kaeonari

07-03-03



หมู่ 4 บ้านนาสองเหมือง ต.นาออก อ.มุกดาหาร จ.นครพนม
 Muban No. 4 Ban Na Song Muang, Tambon Na Kok

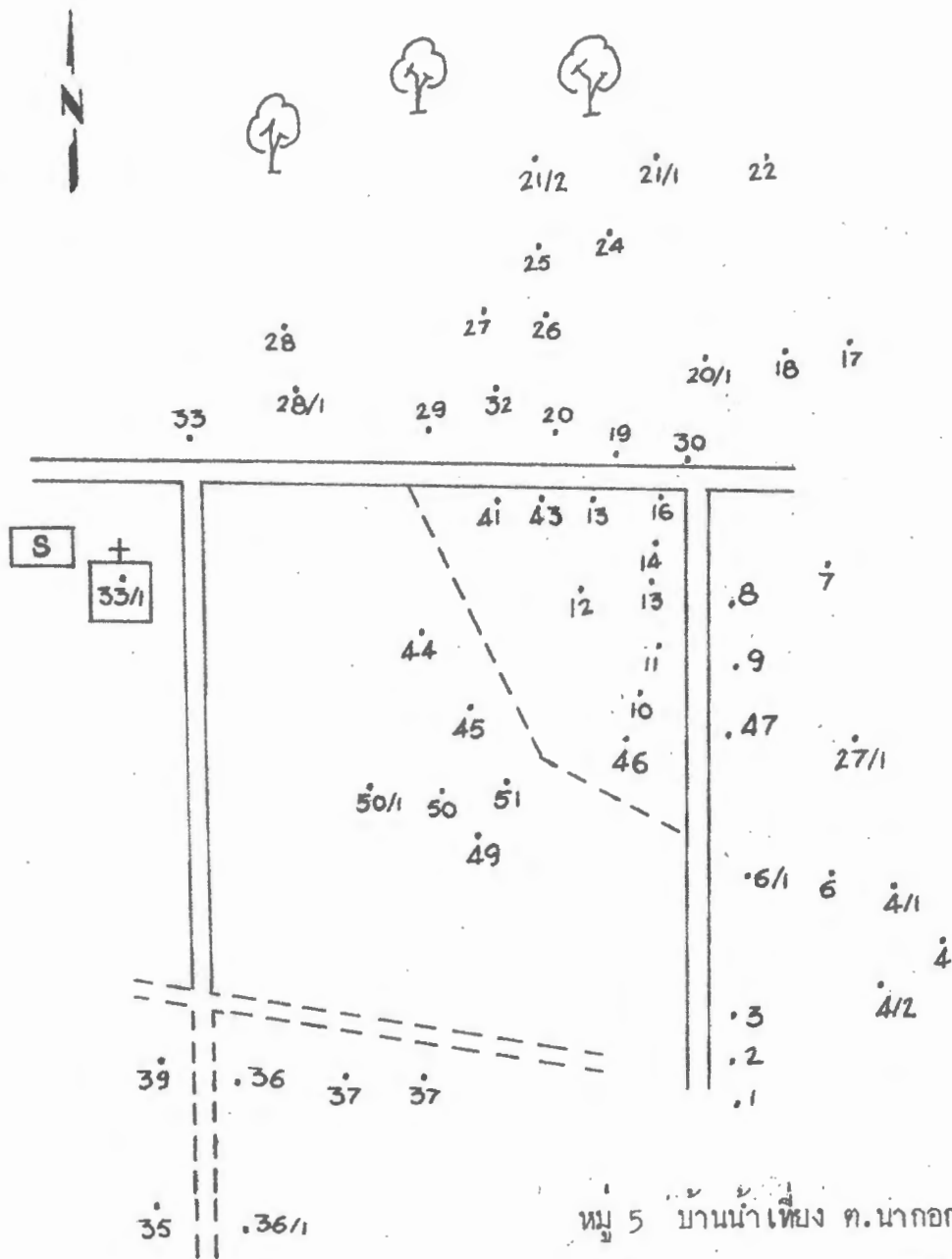
Amphoe Mukdahan, Changwat Nakhon Phanom
 จำนวนหลังคาเรือน No. of Households 64

จำนวนประชากร Population 345

วันที่ 6 ธันวาคม 2509
 December 6, 1966

ผู้ทำ บุญเชิยร มวีไชย

Drawn by : Bunthian Mawichai



หมู่ 5 บ้านน้ำเที่ยง ต.นาออก

Muban No. 5 Ban Nam Thiang, Tambon Na Kok
อ.มุกดาหาร จ.นครพนม

Amphoe Mukdahan, Changwat Nakhon Phanom

จำนวนหลังคาเรือน No. of Households 56

จำนวนประชากร Population 322

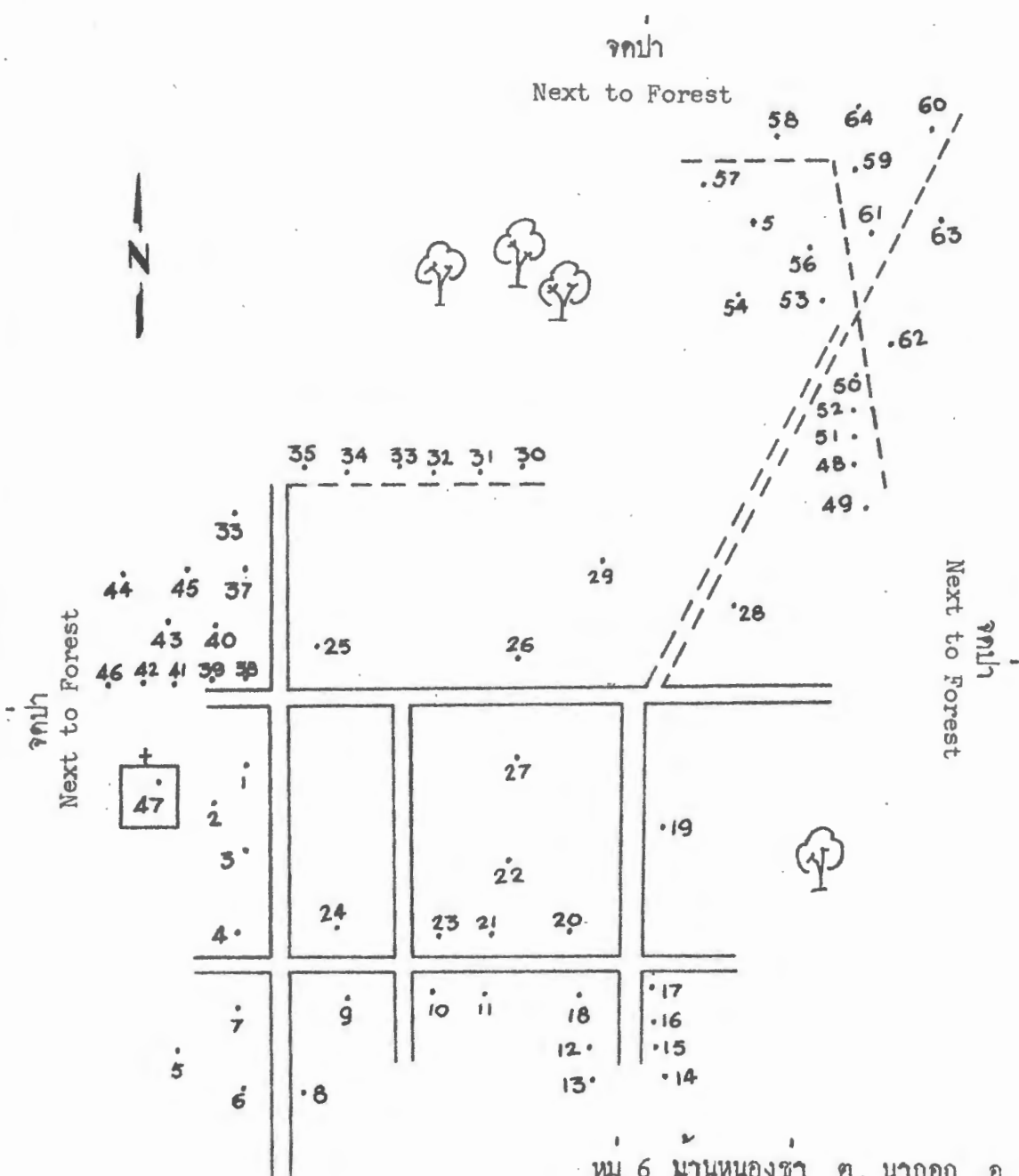
ผู้ทำ พันธุ์ แก้วนารี

Drawn by : Phan Kaenari

วันที่ 21 ตุลาคม 2509

October 21, 1966

07-03-05



หมู่ 6 บ้านหนองขา ต. นากอก อ. มุกดาหาร จ. นครพนม

Muban No. 6 Ban Nong Kha, Tambon Na Kok
 Amphoe Mukdahan, Changwat Nakhon Phanom
 จำนวนหลังคาเรือน No. of Households 64

จำนวนประชากร Population 371

วันที่ 25 ตุลาคม 2509
 October 25, 1966

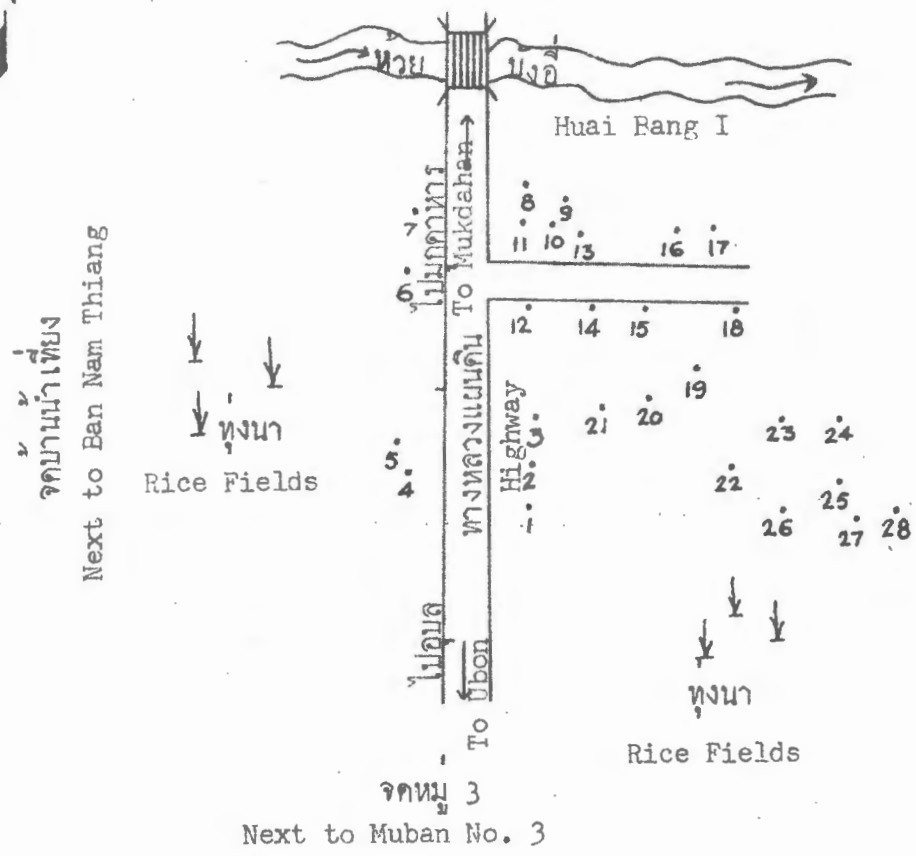
ผู้ทำ พันธุ์ แกวนารี

Drawn by : Phan Kaeonari

จกป่า
 Next to Forest



จุดบ้านหนองกะโไซ
Next to Ban Nong Kaso



หมู่ 7 บ้านหวัยกอก ต.นากก อ.มุกดาหาร จ.นครพนม
Muban No. 7 Ban Huai Kok, Tambon Na Kok
Amphoe Mukdahan, Changwat Nakhon Phanom
จำนวนหลังคาเรือน No. of Households 28

จำนวนประชากร Population 164

วันที่ 17 พฤศจิกายน 2509

November 17, 1966

ผู้ทำ ประสงค์ คนชัยัน

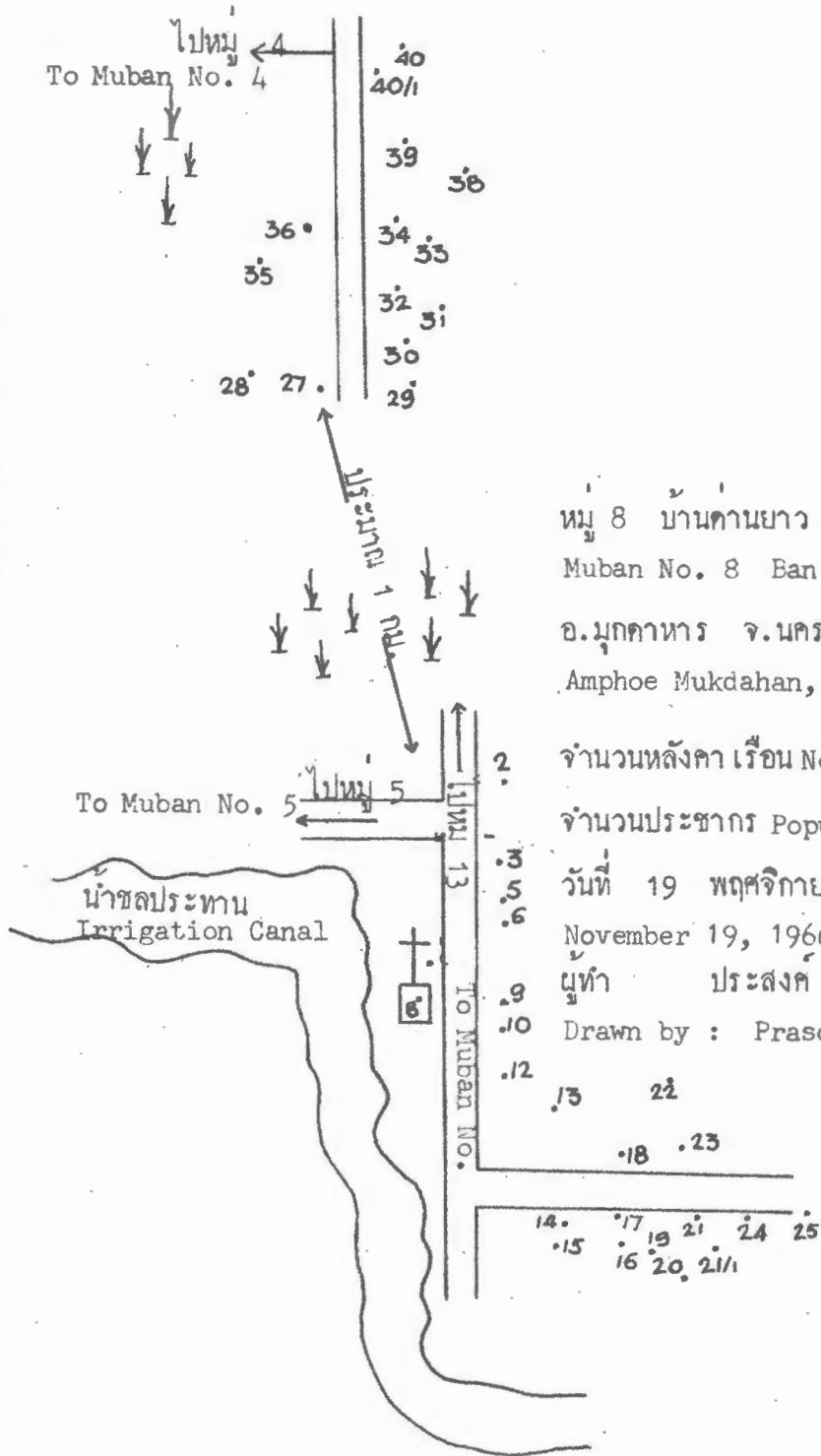
Drawn by : Prasong Khonkhayan

07-03-07

หน้า Page 726

จุดพิกษา
Next to Rice Fields

จุดพิกษา 5
Next to Muban No. 5



หมู่ 8 บ้านคานยาว ต.นาออก
Muban No. 8 Ban Dan Yao, Tambon Na Kok
อ.มุกดาหาร จ.นครพนม
Amphoe Mukdahan, Changwat Nakhon Phanom

จำนวนหลังคาเรือน No. of Households 39

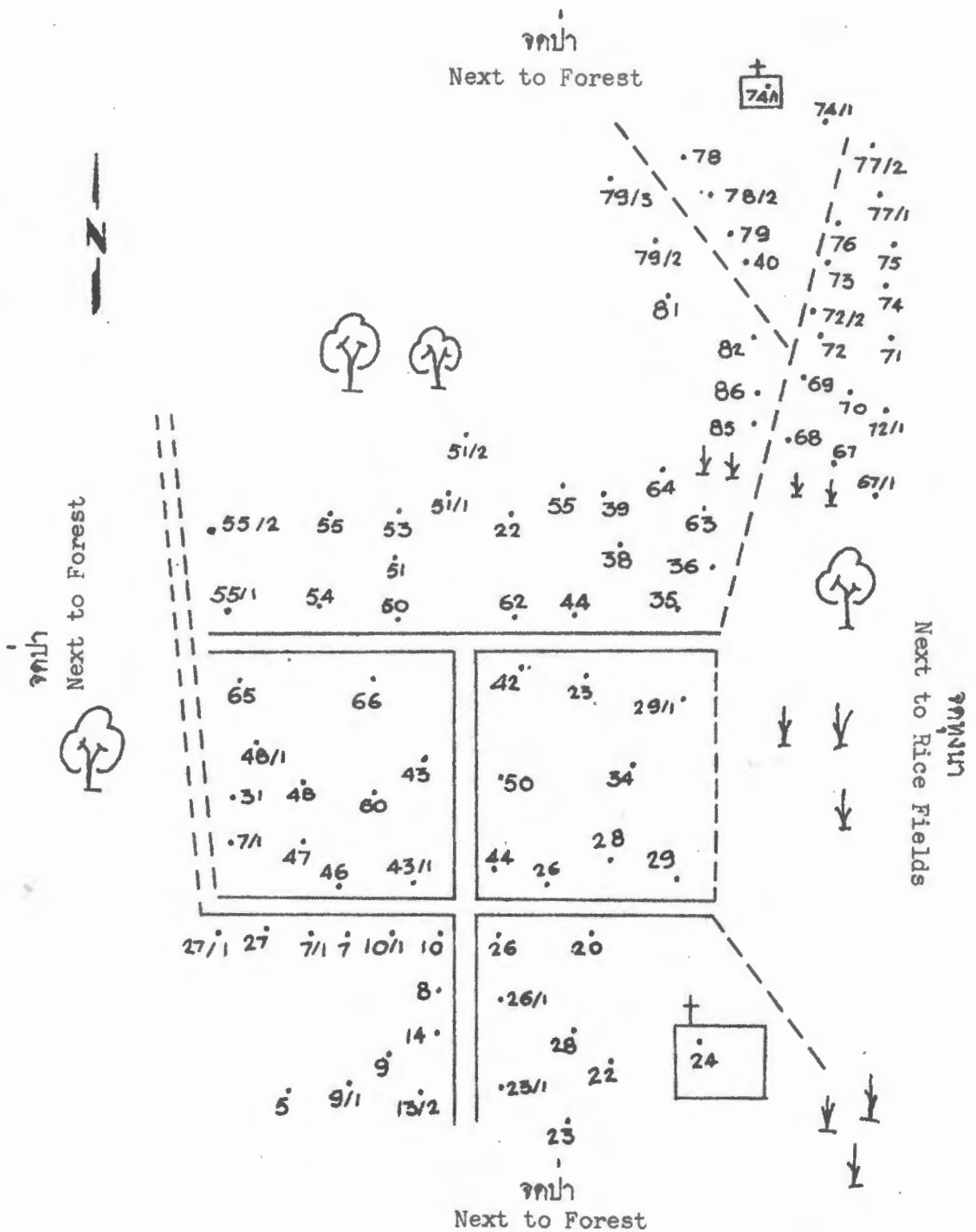
จำนวนประชากร Population 179

วันที่ 19 พฤศจิกายน 2509

November 19, 1966

ผู้ทำ ประสงค์ คนชัยัน

Drawn by : Prasong Khonkhayan



หมู่ 9 บ้านหนองแวงใหญ่ ต.นาออก อ.มุกดาหาร จ.นครพนม

Muban No. 9 Ban Nong Waeng Yai, Tambon Na Kok
Amphoe Mukdahan, Changwat Nakhon Phanom

จำนวนหลังคาเรือน No. of Households 88

จำนวนประชากร Population 374

วันที่ 25 ตุลาคม 2509

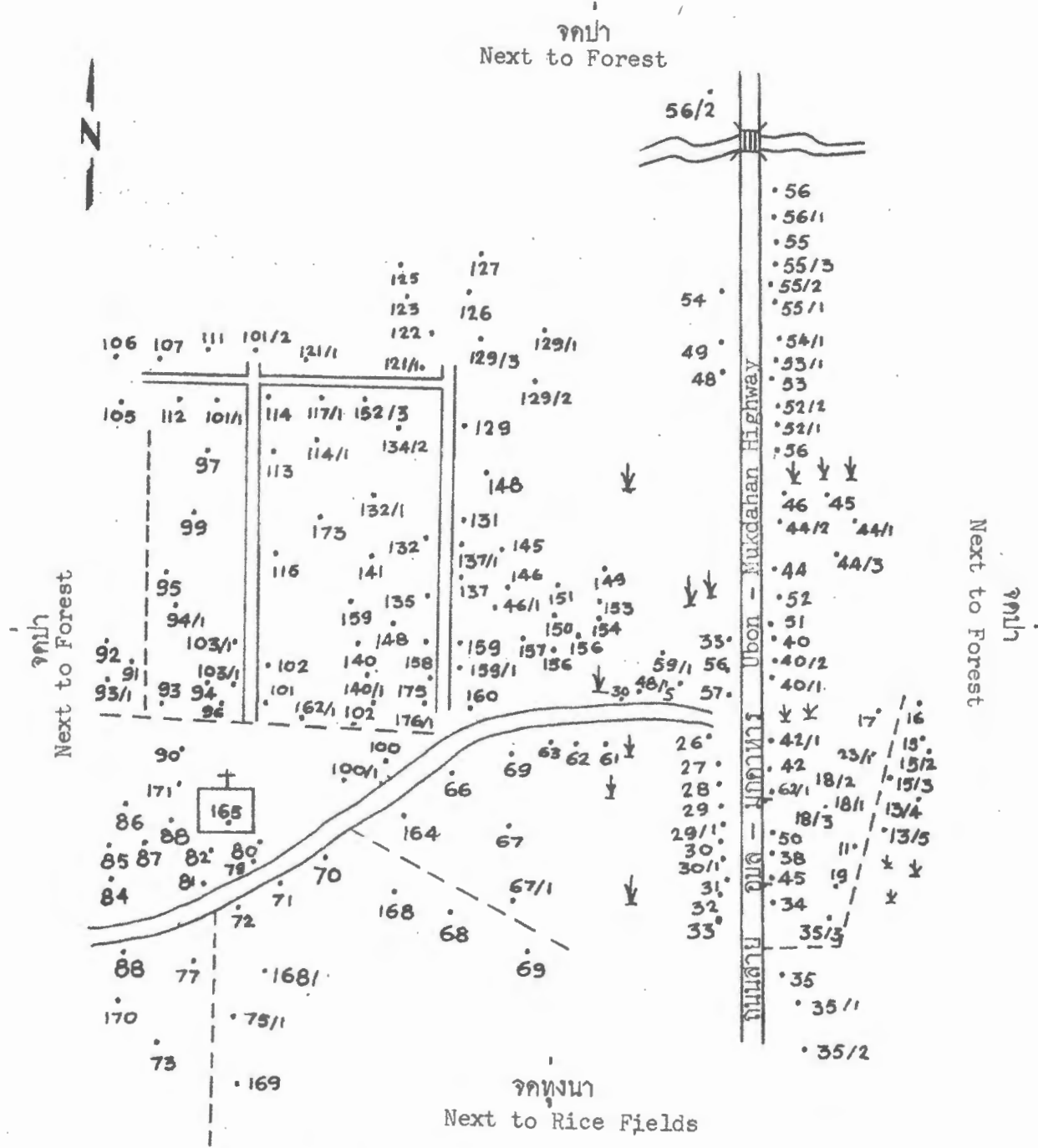
October 25, 1966

ผู้ทำ พันธุ์ แกวนารี

Drawn by : Phan Kaeonari

07-03-09

หน้า Page 728

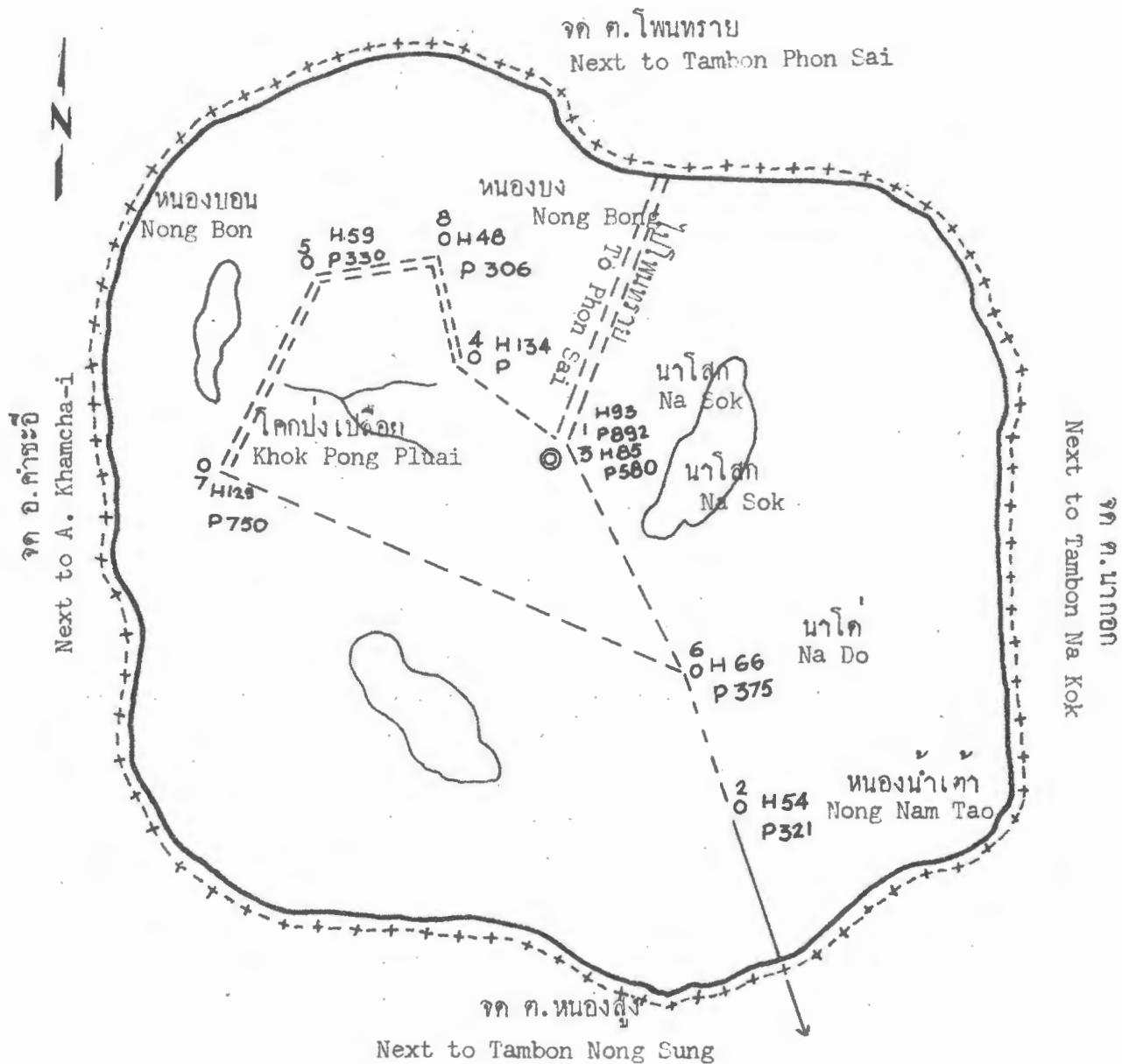


หมู่ 10 บ้านโป่งแดง ต.นาออก อ.มุกดาหาร จ.นครพนม
 Muban No. 10 Ban Pong Daeng, Tambon Na Kok
 Amphoe Mukdahan, Changwat Nakhon Phanom
 จำนวนหลังคาเรือน No. of Households 176
 จำนวนประชากร Population 902
 วันที่ 26 ตุลาคม 2509
 October 26, 1966
 ผู้ทำ พันธุ์ แกวนารี
 Drawn by : Phan Kaeonari

จำนวนหลังคาเรือน ประชากรของตำบลนาโสกล
อำเภอมุกดาหาร จังหวัดนครพนม

Number of Households and Population in Tambon Na Sok
Amphoe Mukdahan, Changwat Nakhon Phanom

| รหัส
Code | ตำบล
Tambon | หมู่
Kuban
Number | หมู่บ้าน
Kuban
(Village) | จำนวน
หลังคาเรือน
No. of
Households | จำนวนประชากร
Population |
|--------------|------------------|-------------------------|--------------------------------|--|----------------------------|
| 04 | นาโสกล
Na Sok | 1 | นาโสกล Na Sok | 93 | 590 |
| | | 2 | หนองน้ำเต้า Nong Nam
Tao | 54 | 321 |
| | | 3 | นาโสกล Na Sok | 85 | 510 |
| | | 4 | เหล่าป่าเป็ด Lao Pa Pet | 134 | 820 |
| | | 5 | หนองบอน Nong Bon | 59 | 330 |
| | | 6 | นาโค Na Do | 66 | 375 |
| | | 7 | โคกปงเปลือย Khok Pong
Pluai | 129 | 750 |
| | | 8 | หนองบง Nong Bong | 48 | 306 |
| | | | รวม Total | 668 | 4002 |



ตำบลนาโสก อ.มุกดาหาร จ.นครพนม
Tambon Na Sok, Amphoe Mukdahan

Changwat Nakhon Phanom

จำนวนหมู่บ้าน No. of Muban 8

จำนวนหลังคาเรือน No. of Households 668

จำนวนประชากร Population 4002

วันที่ 13 - 17 พฤศจิกายน 2509

November 13-17, 1966

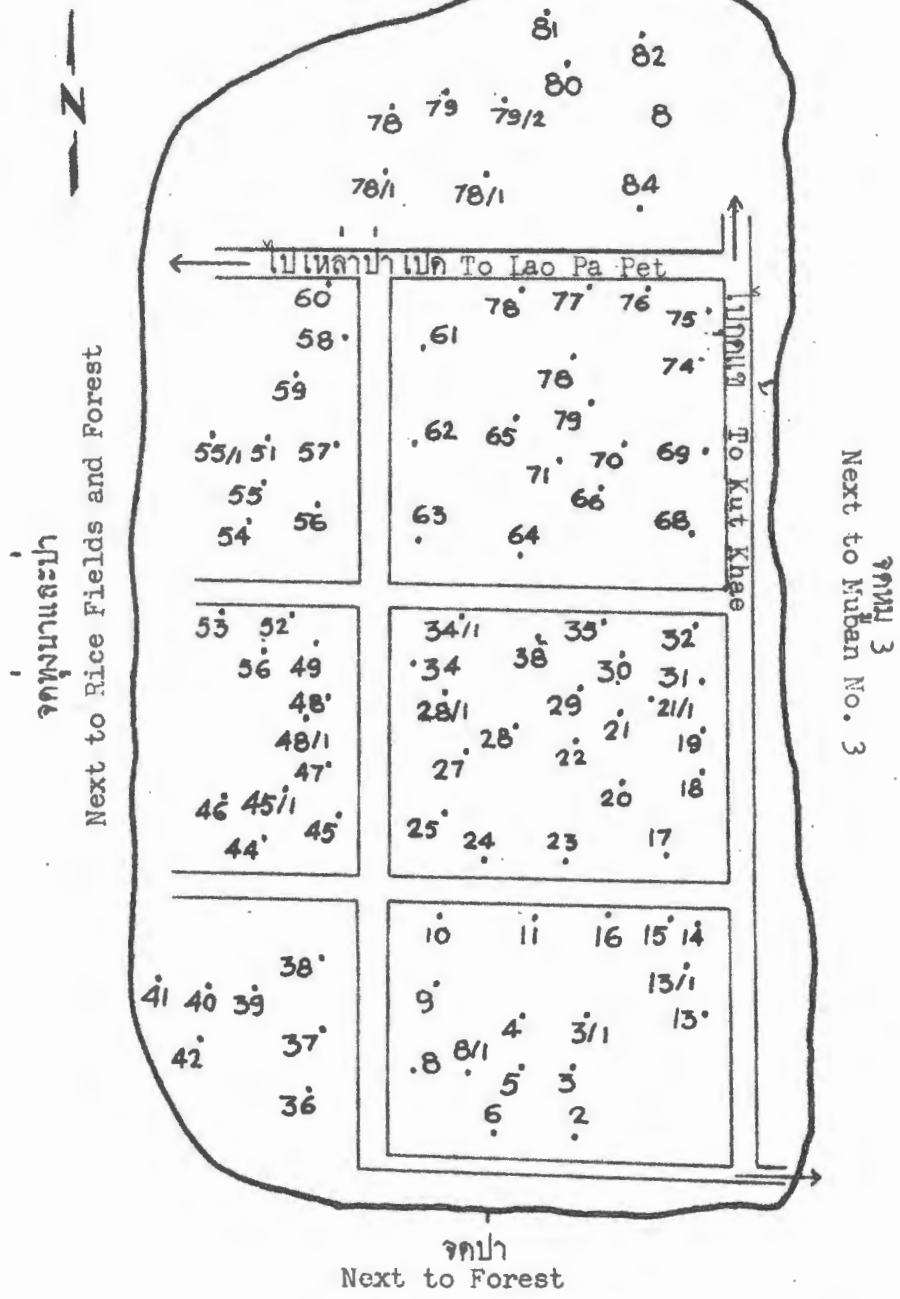
ผู้ทำ มุข บรกรจ

Drawn by : Mun Banchong

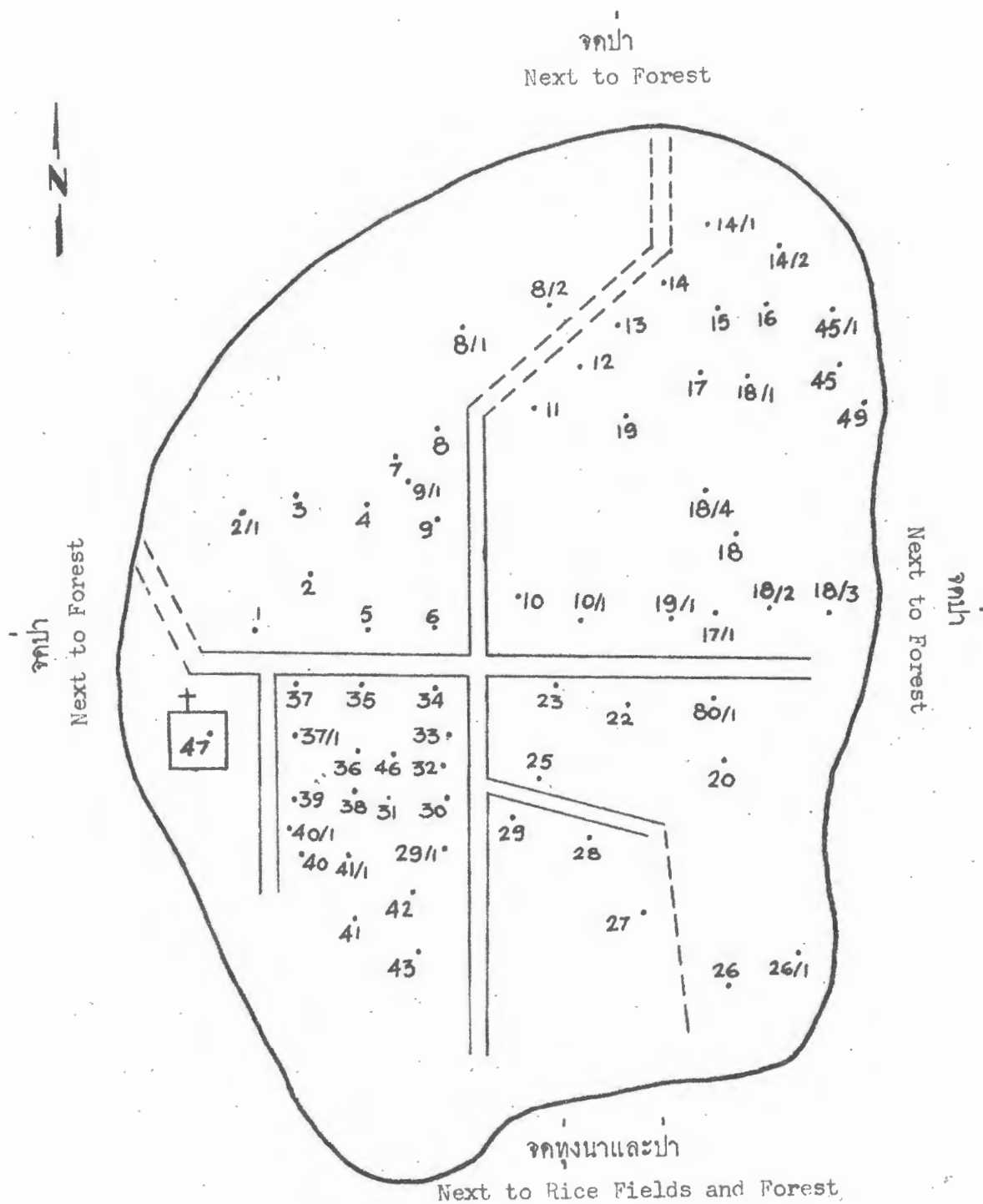
07-04-00 M

หน้า Page 731

จกป่า
Next to Forest



หมู่ 1 บ้านนาโสกล ต.นาโสกล อ.มุกดาหาร จ.นครพนม
 Muban No. 1 Ban Na Sok, Tambon Na Sok
 Amphoe Mukdahan, Changwat Nakhon Phanom
 จำนวนหลังคาเรือน No. of Households 93
 จำนวนประชากร Population 590
 วันที่ 13 พฤศจิกายน 2509
 November 13, 1966
 ผู้ทำ มุล บรรจง
 Drawn by : Mun Banchong



หมู่ 2 บ้านหนองน้ำเต้า ต.นาโสก อ.มุกดาหาร จ.นครพนม

Muban No. 2 Ban-Nong Nam Tao, Tambon Na Sok
Amphoe Mukdahan, Changwat Nakhon Phanom

จำนวนหลังคาเรือน No. of Households 54
จำนวนประชากร Population 321

วันที่ 17 พฤศจิกายน 2509

November 17, 1966

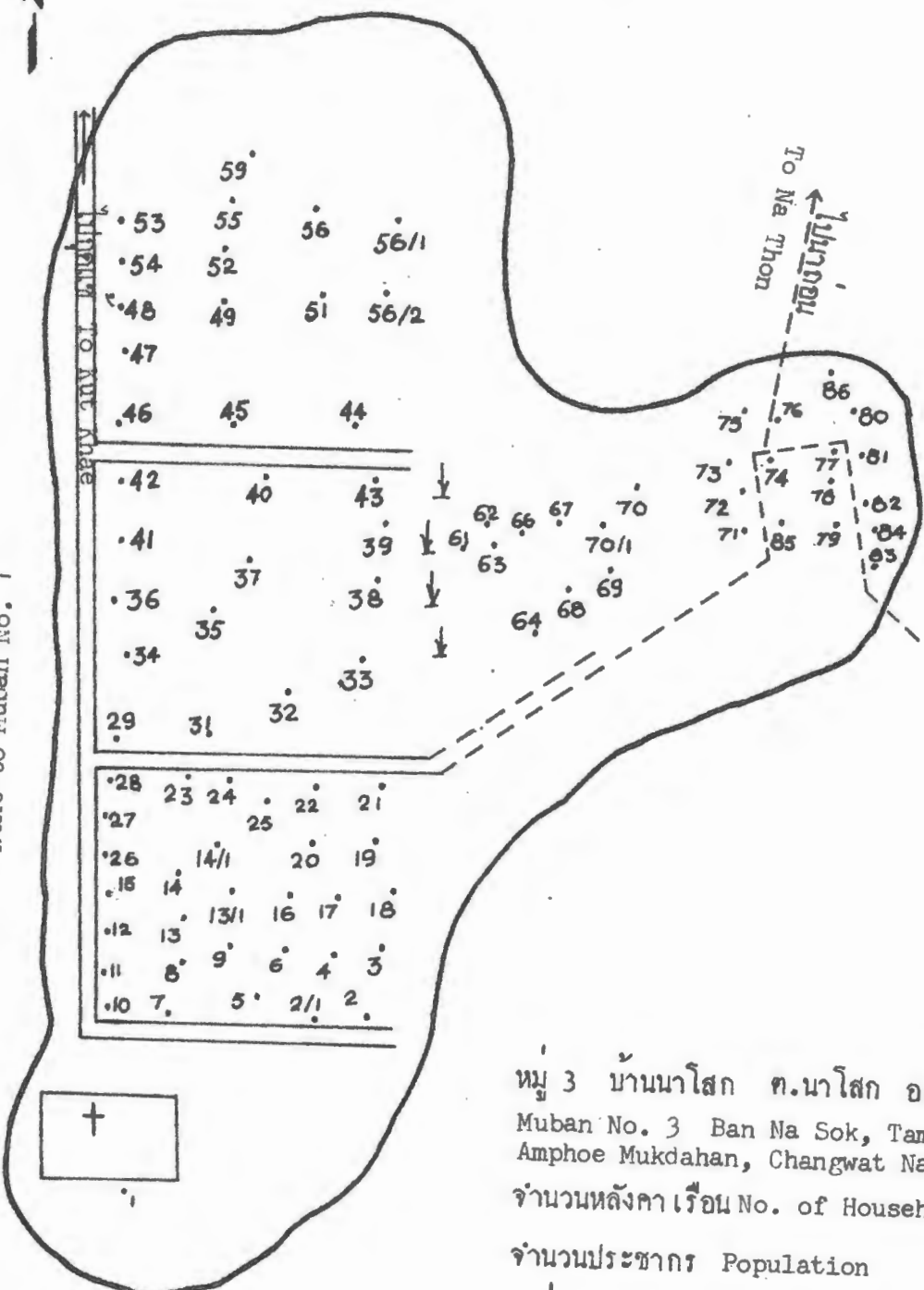
ผู้ทำ มวล บรรจง

Drawn by : Mun Banchong

07-04-02

หน้า Page 733

จคป่า
Next to Forest



จคหมู่ 1
Next to Muban No. 1

จคทุ่งนา
Next to Rice Fields

จคทุ่งนาและป่า
Next to Rice Fields and Forest

หมู่ 3 บ้านนาโสก ต.นาโสก อ.มุกดาหาร จ.นครพนม
Muban No. 3 Ban Na Sok, Tambon Na Sok
Amphoe Mukdahan, Changwat Nakhon Phanom

จำนวนหลังคาเรือน No. of Households 85

จำนวนประชากร Population 510

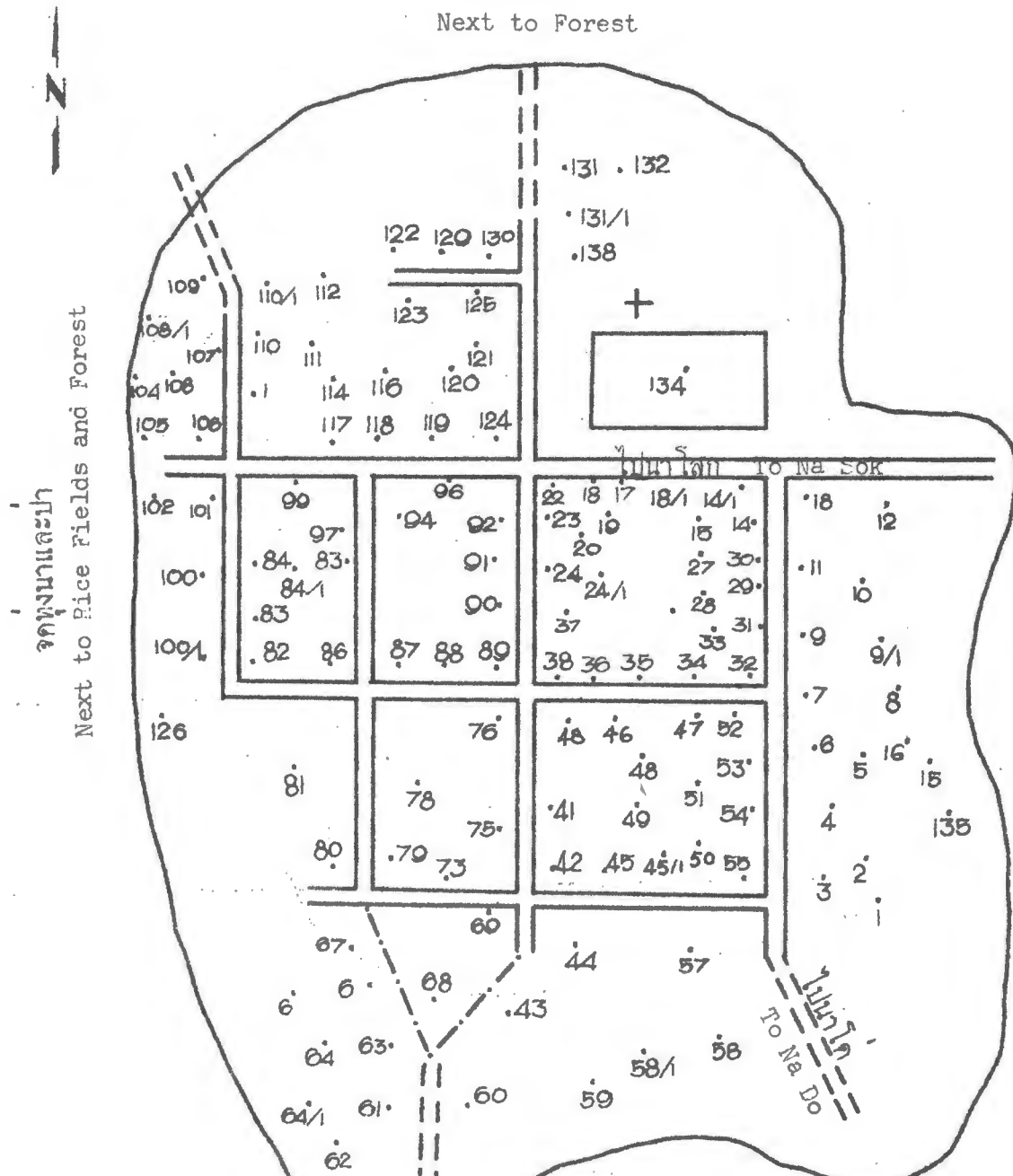
วันที่ 13 พฤศจิกายน 2509
November 13, 1966

ผู้ทำ มวล บรรจง

Drawn by : Mun Banchong

07-04-03

จคปภ
Next to Forest

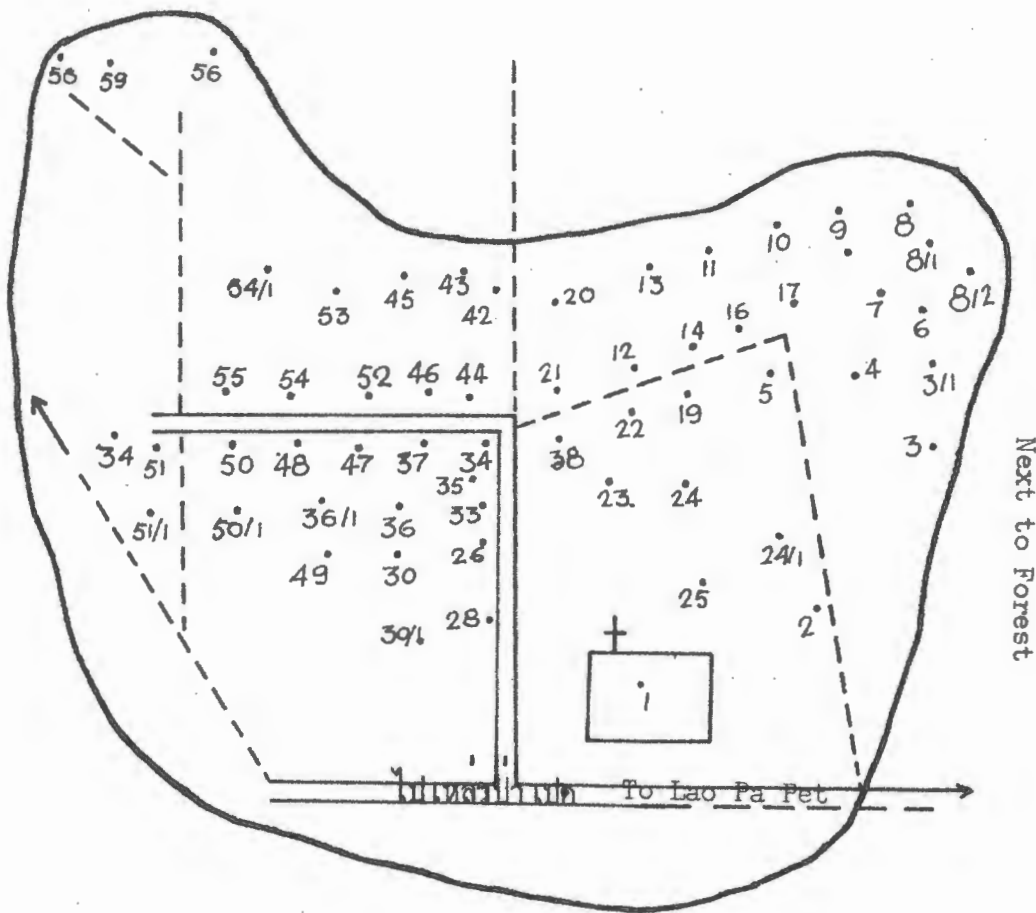


หมู่ 4 บ้านเหล่าป่าเปก
Muban No. 4 Ban Lao Pa Pet
ต.นาโสก อ.มุกดาหาร
Tambon Na Sok, Amphoe Mukdahan
จ.นครพนม
Changwat Nakhon Phanom
จคพุงนาและป่า

จำนวนหลังคาเรือน No. of Households 134
จำนวนประชากร Population 820
วันที่ 14 พฤศจิกายน 2509
November 14, 1966
ผู้ทำ มวล บรรจง
Drawn by : Mun Ranchong

Next to Rice Fields and Forest

จกป่า
Next to Forest



จกทุ่งนา
Next to Rice Fields

หมู่ 5 บ้านหนองบอน ต.นาโสก อ.มุกดาหาร จ.นครพนม

Muban No. 5 Ban Nong Bon, Tambon Na Sok

Amphoe Mukdahan, Changwat Nakhon Phanom

จำนวนหลังคาเรือน No. of Households 59

จำนวนประชากร Population 330

วันที่ 15 พฤศจิกายน 2509

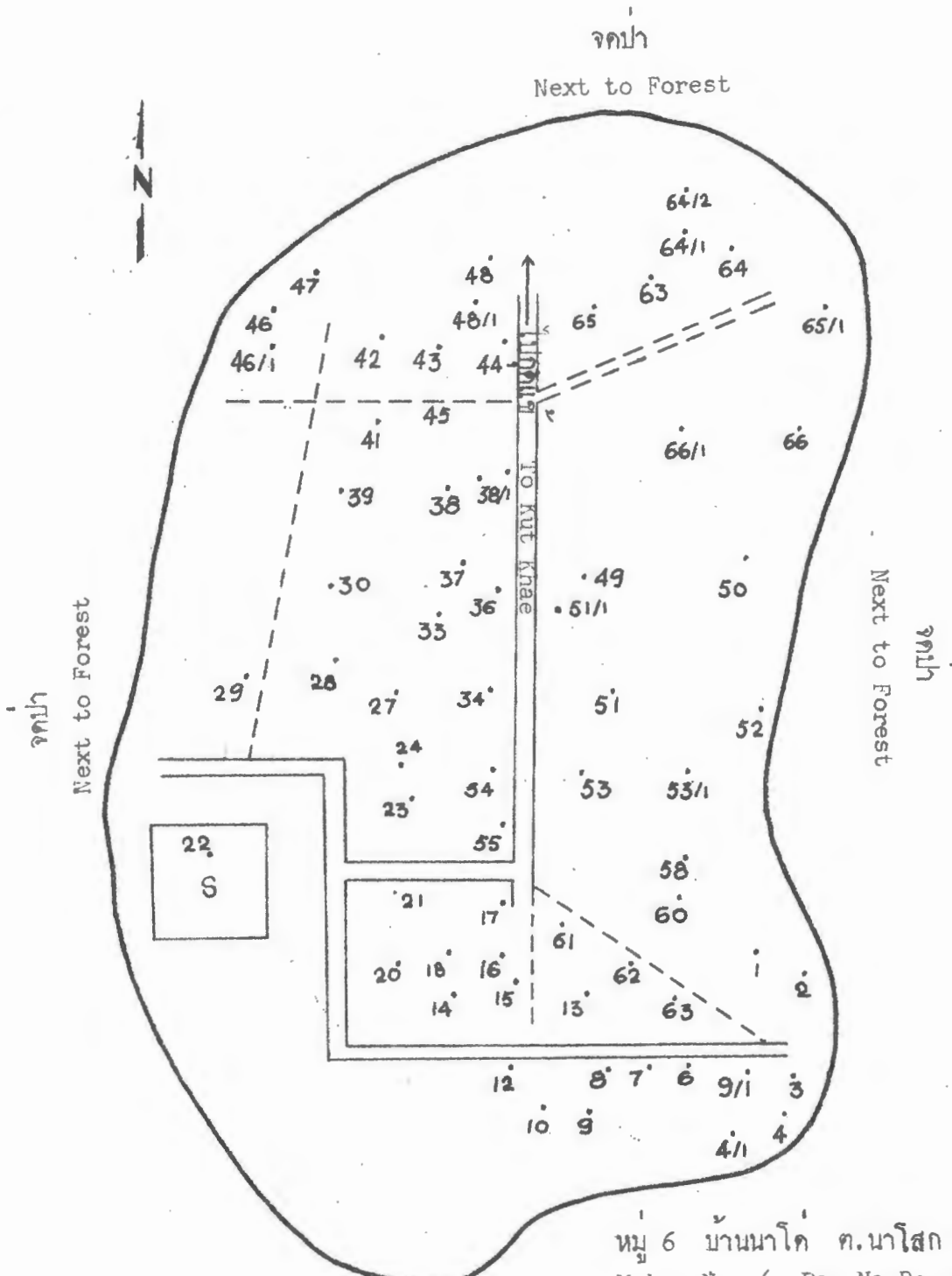
November 15, 1966

ผู้ทำ มวล บรรจง

Drawn by : Mun Banchong

07-04-05

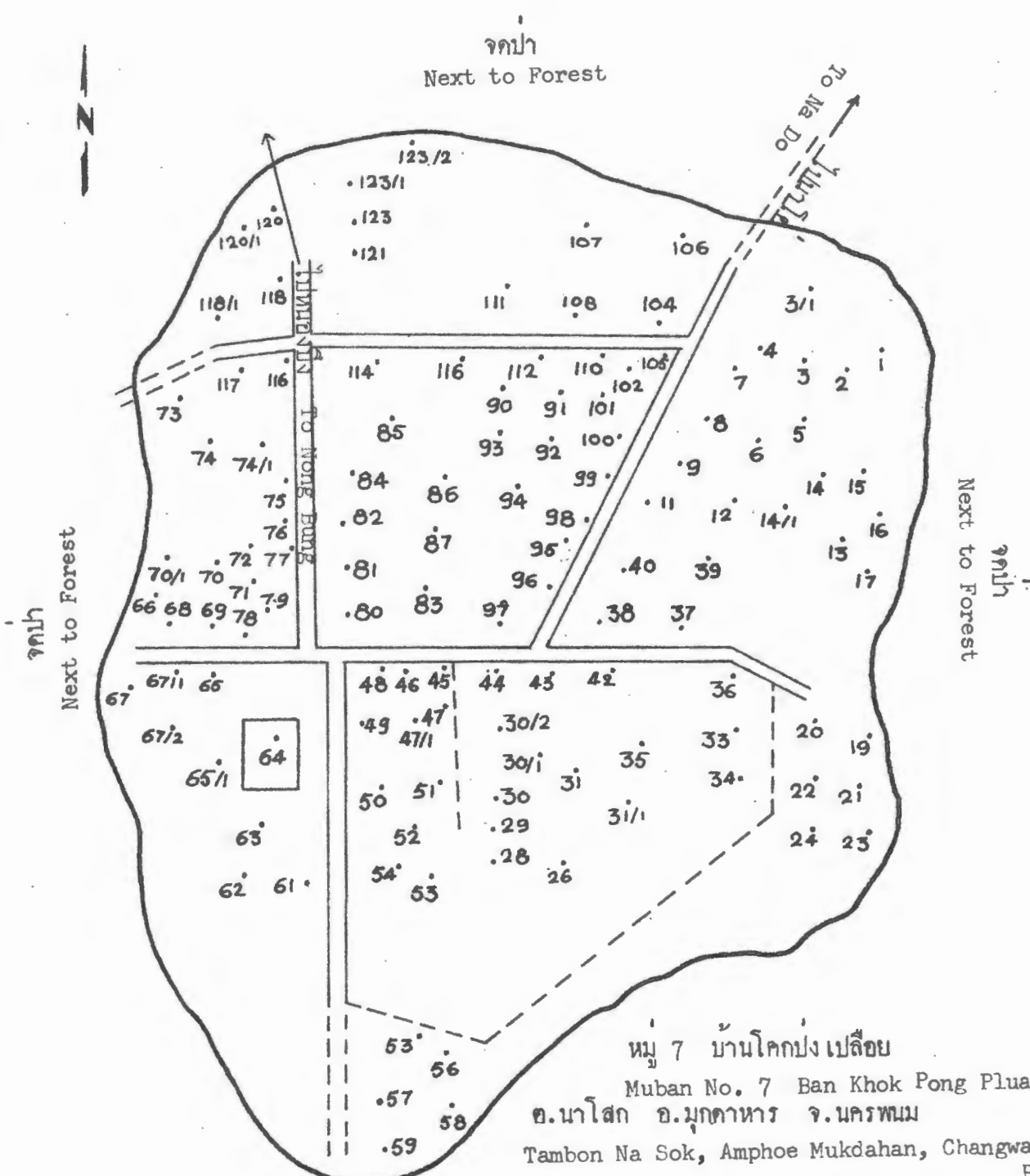
หน้า Page 736



หมู่บ้านโคก ต.นาโสก อ.มุกดาหาร จ.นครพนม
 Muban No. 6 Ban Na Do, Tambon Na Sok
 Amphoe Mukdahan, Changwat Nakhon Phanom
 จำนวนหลังคาเรือน No. of Households 66
 จำนวนประชากร Population 375

ผู้ทำ มุล บรรจง
 Drawn by : Mun Banchong

วันที่ 16 พฤศจิกายน 2509
 November 16, 1966



จากป่าและทุ่งนา
Next to Forest and Rice Fields

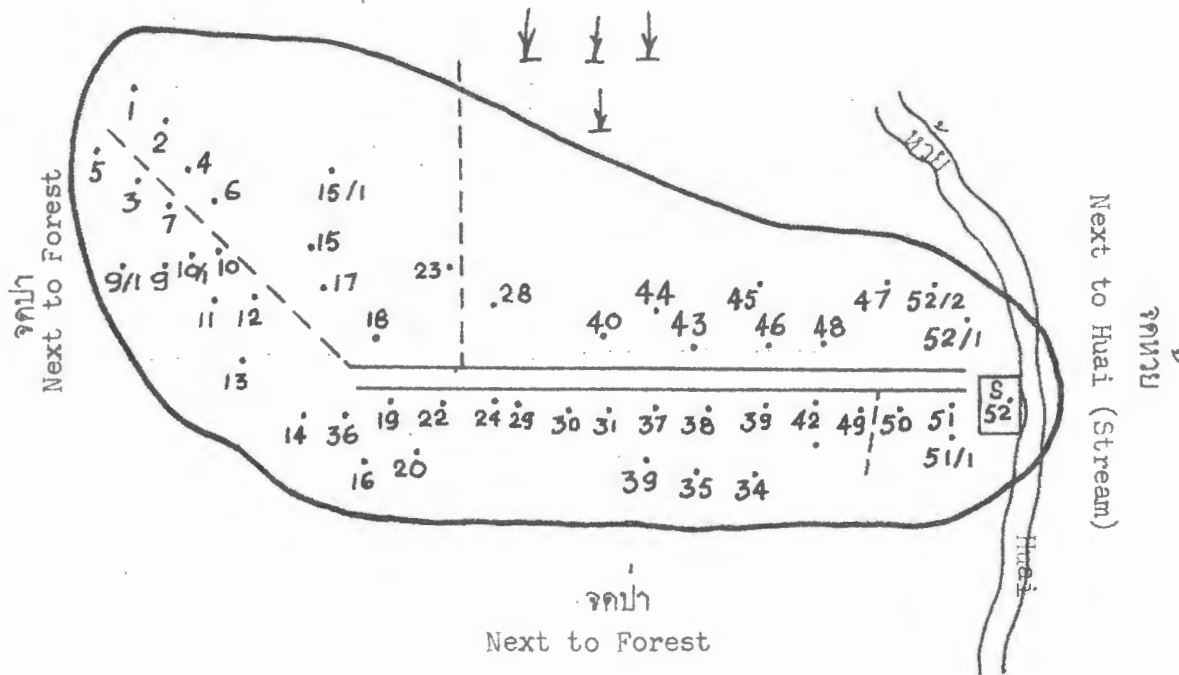
| | | |
|---|-------------------|-----|
| จำนวนหลังคาเรือน | No. of Households | 129 |
| จำนวนประชากร | Population | 750 |
| วันที่ 16 พฤศจิกายน 2509
November 16, 1966 | | |

หมู่ 7 บ้านโคกปงเปลือย
Muban No. 7 Ban Khok Pong Pluai
ต.นาโสก อ.มุกดาหาร จ.นครพนม
Tambon Na Sok, Amphoe Mukdahan, Changwat Nakhon-
Phanom

ผู้ทำ มวล บรรจง
Drawn by : Mun Banchong



จกพงนา
Next to Rice Fields



หมู่ 8 บ้านหนองบง ต.นาโสก อ.มุกดาหาร จ.นครพนม
Muban No. 8 Ban Nong Bong, Tambon Na Sok
Amphoe Mukdahan, Changwat Nakhon Phanom

จำนวนหลังคาเรือน No. of Households 48

จำนวนประชากร Population 306

วันที่ 15 พฤศจิกายน 2509
November 15, 1966

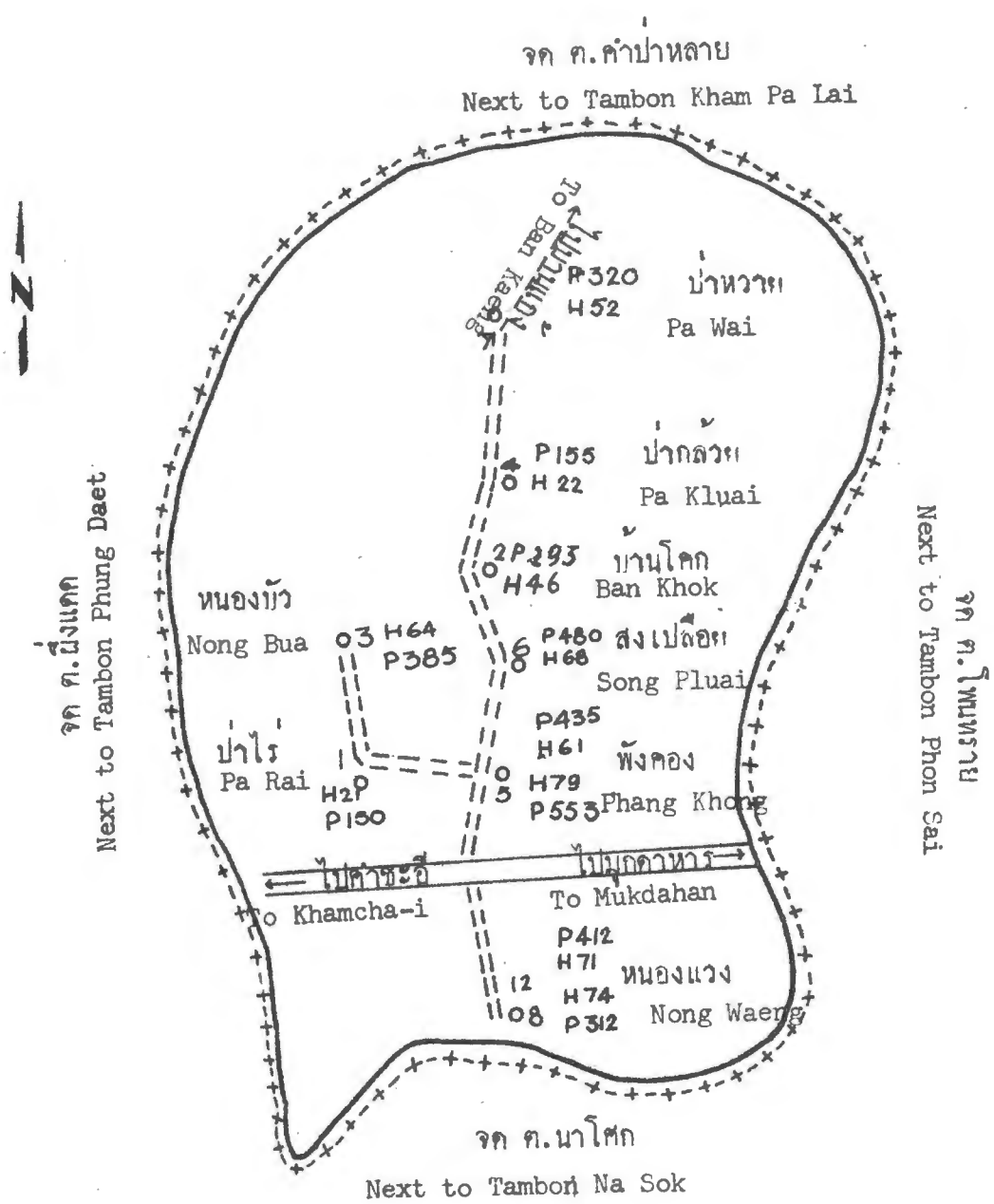
ผู้ทำ มวล บรรจง

Drawn by : Mun Eanchong

จำนวนหลังคาเรือน ประชากรของตำบลบ้านโคก
อำเภอมุกดาหาร จังหวัดนครพนม

Number of Households and Population in Tambon Ban Khok
Amphoe Mukdahan, Changwat Nakhon Phanom

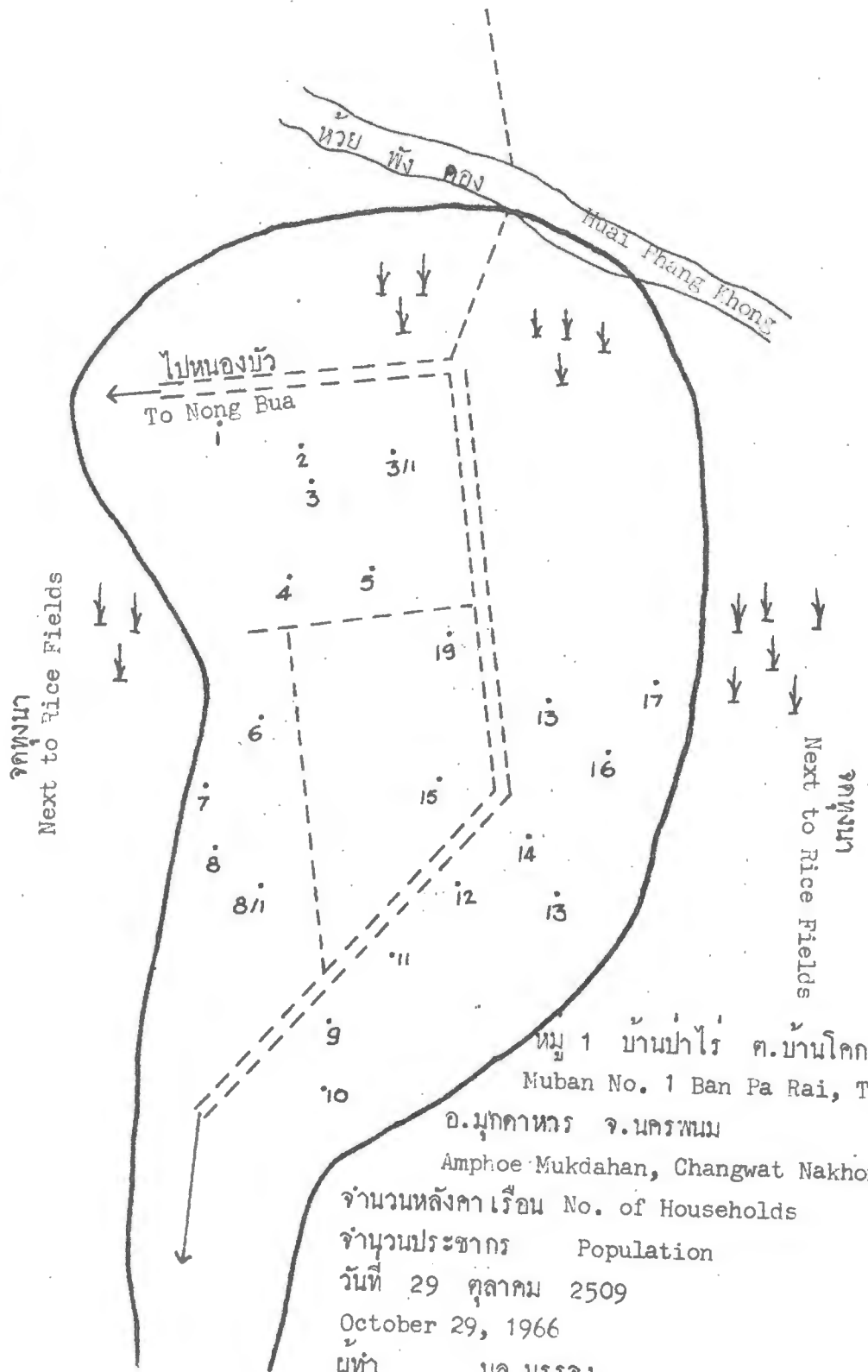
| รหัส
Code | ตำบล
Tambon | หมู่
Muban
Number | หมู่บ้าน
Muban
(Village) | จำนวน
หลังคาเรือน
No. of
Households | จำนวนประชากร
Population |
|--------------|---------------------|-------------------------|--------------------------------|--|----------------------------|
| 05 | บ้านโคก
Ban Khok | 1 | ป่าไร่ Pa Rai | 21 | 150 |
| | | 2 | บ้านโคก Ban Khok | 46 | 293 |
| | | 3 | หนองบัว Nong Bua | 64 | 385 |
| | | 4 | ป่ากล้วย Pa Kluai | 22 | 155 |
| | | 5 | พังคอง Phang Khong | 79 | 553 |
| | | 6 | สงเปลือย Song Pluai | 68 | 480 |
| | | 7 | ป่าหวาย Pa Wai | 52 | 320 |
| | | 8 | หนองแวง Nong Waeng | 74 | 312 |
| | | 9 | หนองแวง Nong Waeng | 71 | 412 |
| | | 10 | พังคอง Phang Khong | 61 | 435 |
| | | | รวม Total | 558 | 3495 |



ตำบลบ้านโคก อ.มุกดาหาร จ.นครพนม
 Tambon Ban Khok, Amphoe Mukdahan
 Changwat Nakhon Phanom

| | | |
|----------------------------|---------------------|------|
| จำนวนหมู่บ้าน | No. of Muban | 10 |
| จำนวนหลังคาเรือน | No. of Households | 558 |
| จำนวนประชากร | Population | 3495 |
| วันที่ 26 - 31 ตุลาคม 2509 | October 26-31, 1966 | |
| ผู้ทำ | มูล บรรจง | |

Drawn by : Mun Banchong



จุดพนา
Next to Rice Fields

จุดพนา
Next to Rice Fields

จุดพนาและป่า
Next to Rice Fields and Forest

หมู่ 1 บ้านป่าไร่ ต.บ้านโคก
Muban No. 1 Ban Pa Rai, Tambon Ban Khok

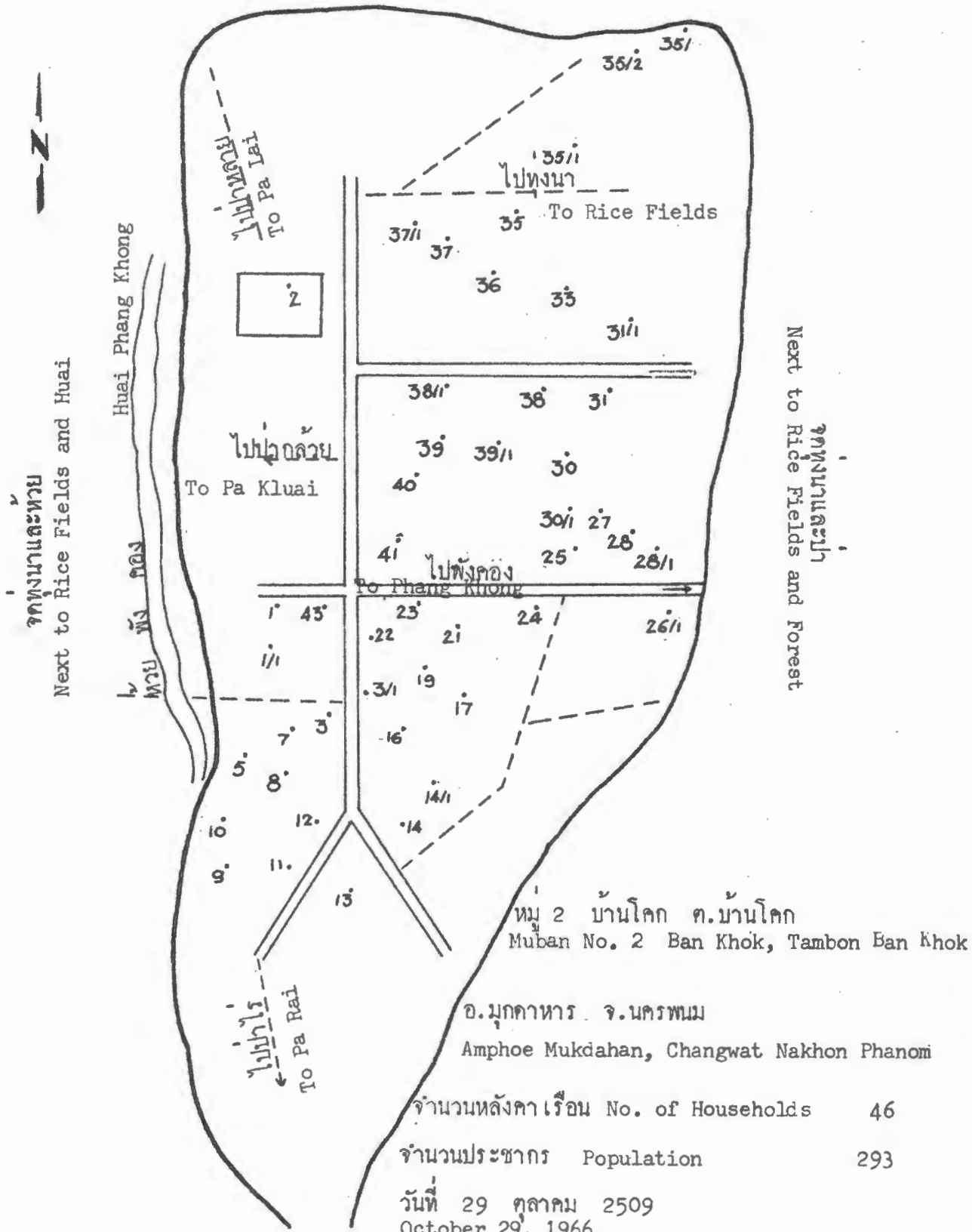
อ.มุกดาหาร จ.นครพนม
Amphoe Mukdahan, Changwat Nakhon Phanom

| | | |
|-----------------------|-------------------|-----|
| จำนวนหลังคาเรือน | No. of Households | 21 |
| จำนวนประชากร | Population | 150 |
| วันที่ 29 ตุลาคม 2509 | | |
| October 29, 1966 | | |

ผู้ทำ มุด บรรจง
Drawn by : Mun Banchong

07-05-01

จกตงนา
Next to Rice Fields



หมู่ 2 บ้านโคก ต.บ้านโคก
Muban No. 2 Ban Khok, Tambon Ban Khok

อ.มุกดาหาร จ.นครพนม
Amphoe Mukdahan, Changwat Nakhon Phanom

จำนวนหลังคาเรือน No. of Households 46

จำนวนประชากร Population 293

วันที่ 29 ตุลาคม 2509
October 29, 1966

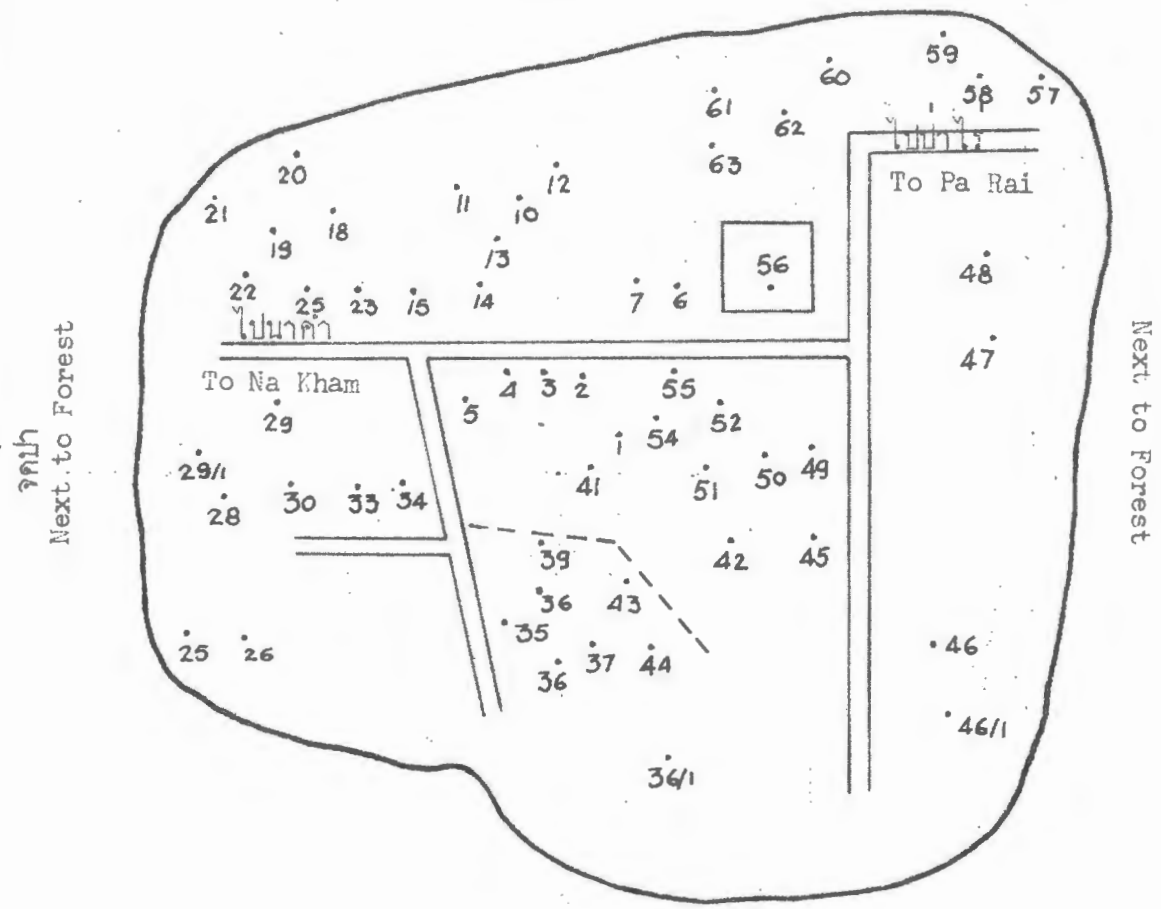
ผู้ทำ มุล บรรจง
Drawn by Mun Banchong

07-05-02

จกตงนา
Next to Rice Fields



จกทุ่งนา
Next to Rice Fields



จกทุ่งนา
Next to Rice Fields

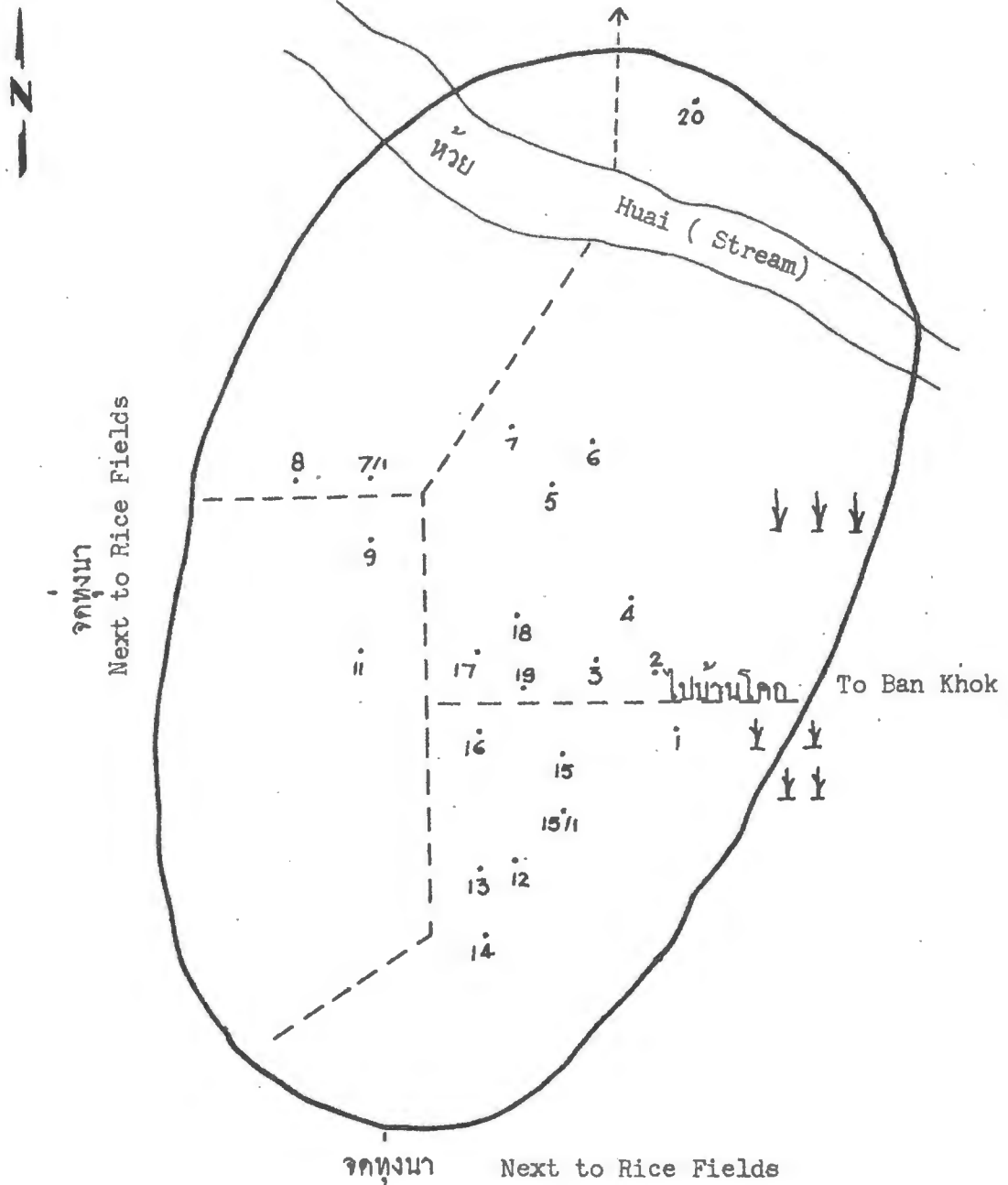
หมู่ 3 บ้านหนองบัว ต.บ้านโคก อ.มุกดาหาร จ.นครพนม
Muban No. 3 Ban Nong Bua, Tambon Ban Khok
Amphoe Mukdahan, Changwat Nakhon Phanom
จำนวนหลังคาเรือน No. of Households 64
จำนวนประชากร Population 385

วันที่ 29 ตุลาคม 2509
October 29, 1966

ผู้ทำ มุน บรรจง

Drawn by : Mun Banchong

จุดทุ่งนาและบ้านป่าหล้าย
Next to Rice Fields and Ban Pa Lai



หมู่ 4 บ้านป่ากล้วย ต.บ้านโคก อ.มุกดาหาร จ.นครพนม
Muban No. 4 Ban Pa Kluai, Tambon Ban Khok
Amphoe Mukdahan, Changwat Nakhon Phanom

จำนวนหลังคาเรือน No. of Households 22
จำนวนประชากร Population 155

วันที่ 30 ตุลาคม 2509

October 30, 1966

ผู้ทำ มุต บรรจง

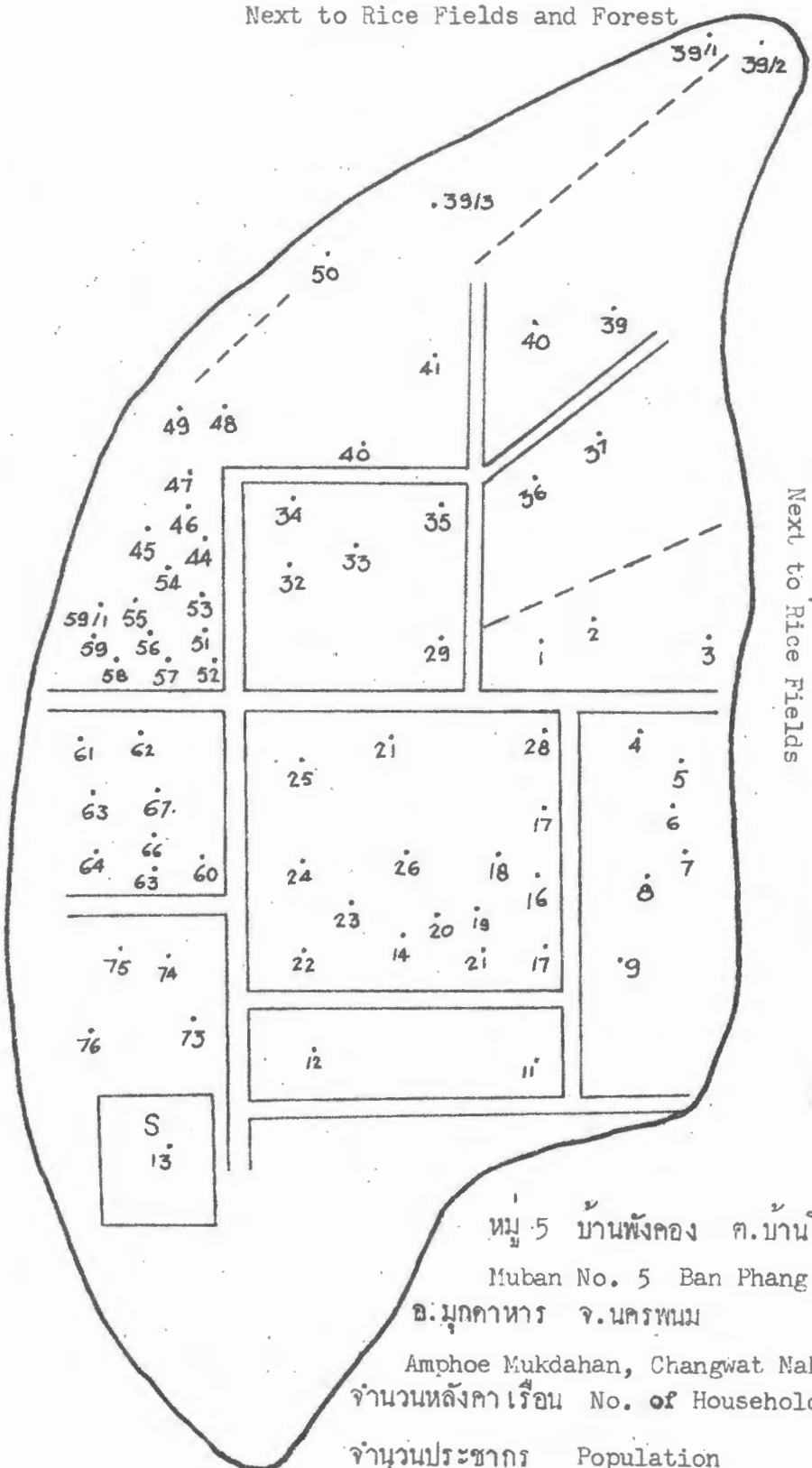

Drawn by : Mun Banchong

07-05-04

หน้า Page 745

จุดพุงนาและป่า

Next to Rice Fields and Forest



จุดพุงนาและป่า
Next to Rice Fields and Forest

จุดพุงนา
Next to Rice Fields

หมู่ 5 บ้านพังคอง ต.บ้านโคก

Muban No. 5 Ban Phang Khong, Tambon Ban Khok

อ.มุกดาหาร จ.นครพนม

Amphoe Mukdahan, Changwat Nakhon Phanom

จำนวนหลังคาเรือน No. of Households 79

จำนวนประชากร Population 553

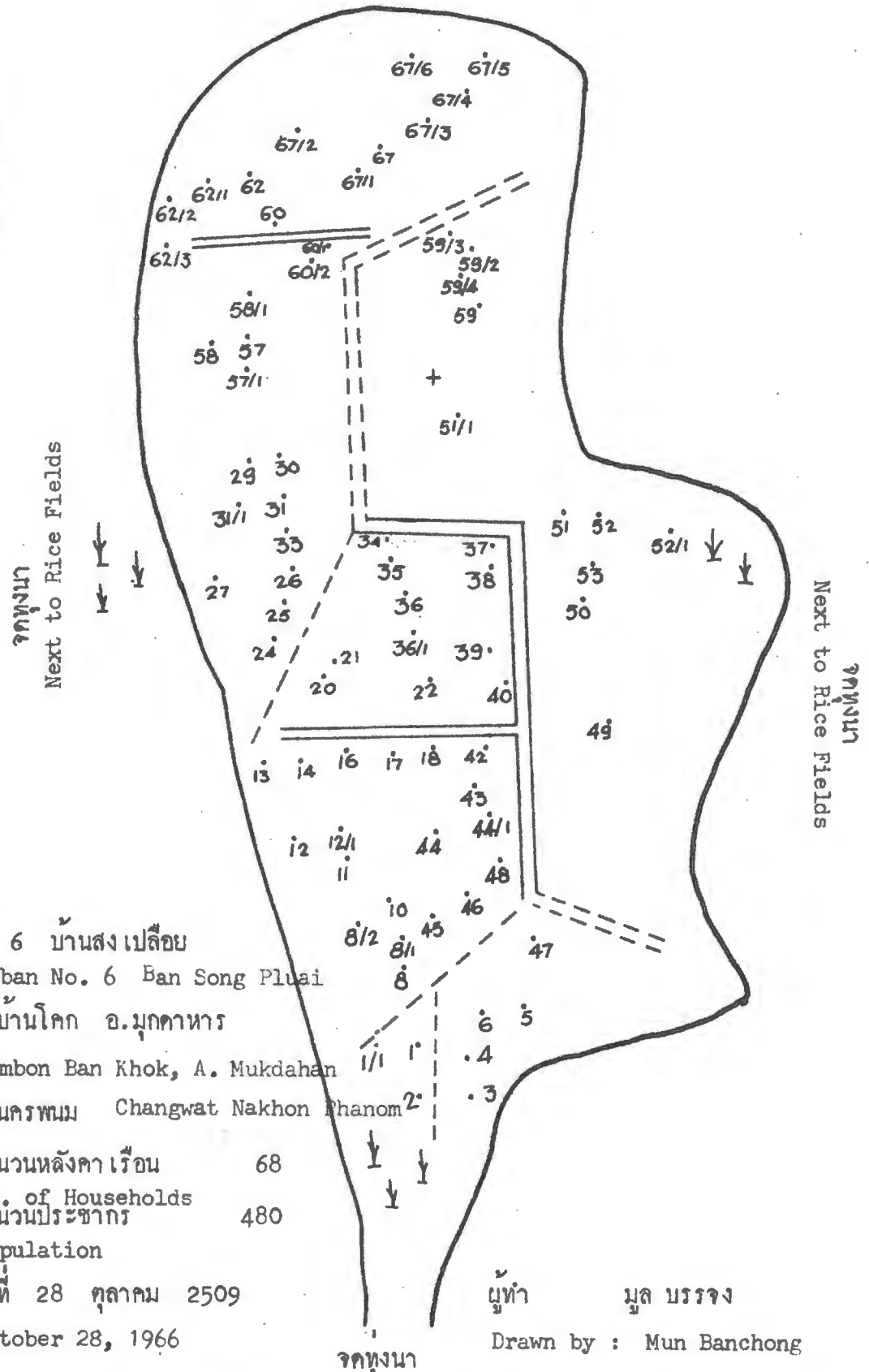
วันที่ 27 ตุลาคม 2509
October 27, 1966

07-05-05

ผู้ทำ มุด บรจรจ
Drawn by : Mun Banchong

หน้า Page 746

จกป่า
Next to Forest



หมู่ 6 บ้านสงเปลือย
Muban No. 6 Ban Song Pluai
ต.บ้านโคก อ.มุกดาหาร
Tambon Ban Khok, A. Mukdahan
จ.นครพนม Changwat Nakhon Phanom

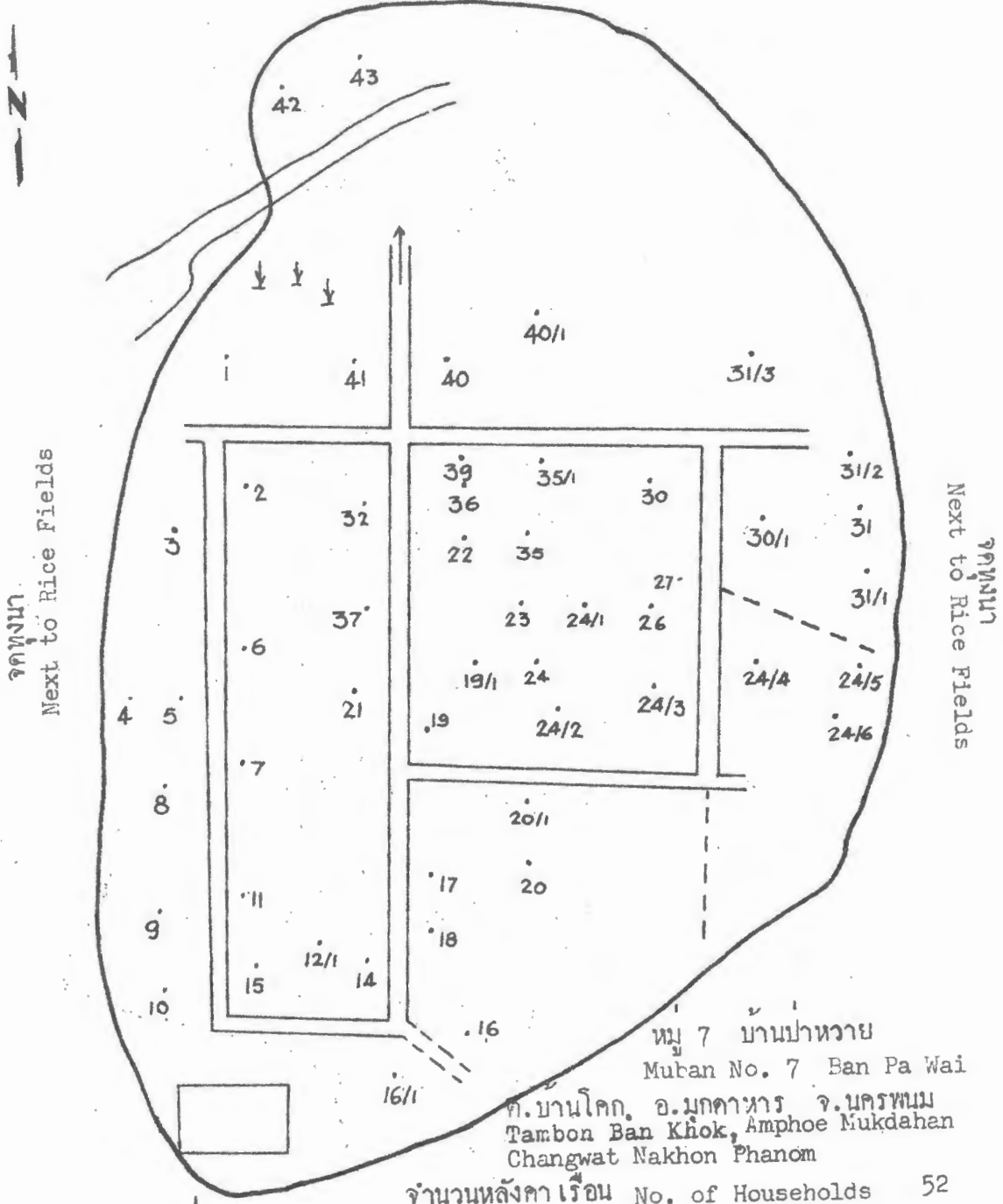
จำนวนหลังคาเรือน 68
No. of Households
จำนวนประชากร 480
Population

วันที่ 28 ตุลาคม 2509
October 28, 1966

ผู้ทำ มุล บรรจง
Drawn by : Mun Banchong

จกทุ่งนา
Next to Rice Fields

จคทุ่งนา
Next to Rice Fields



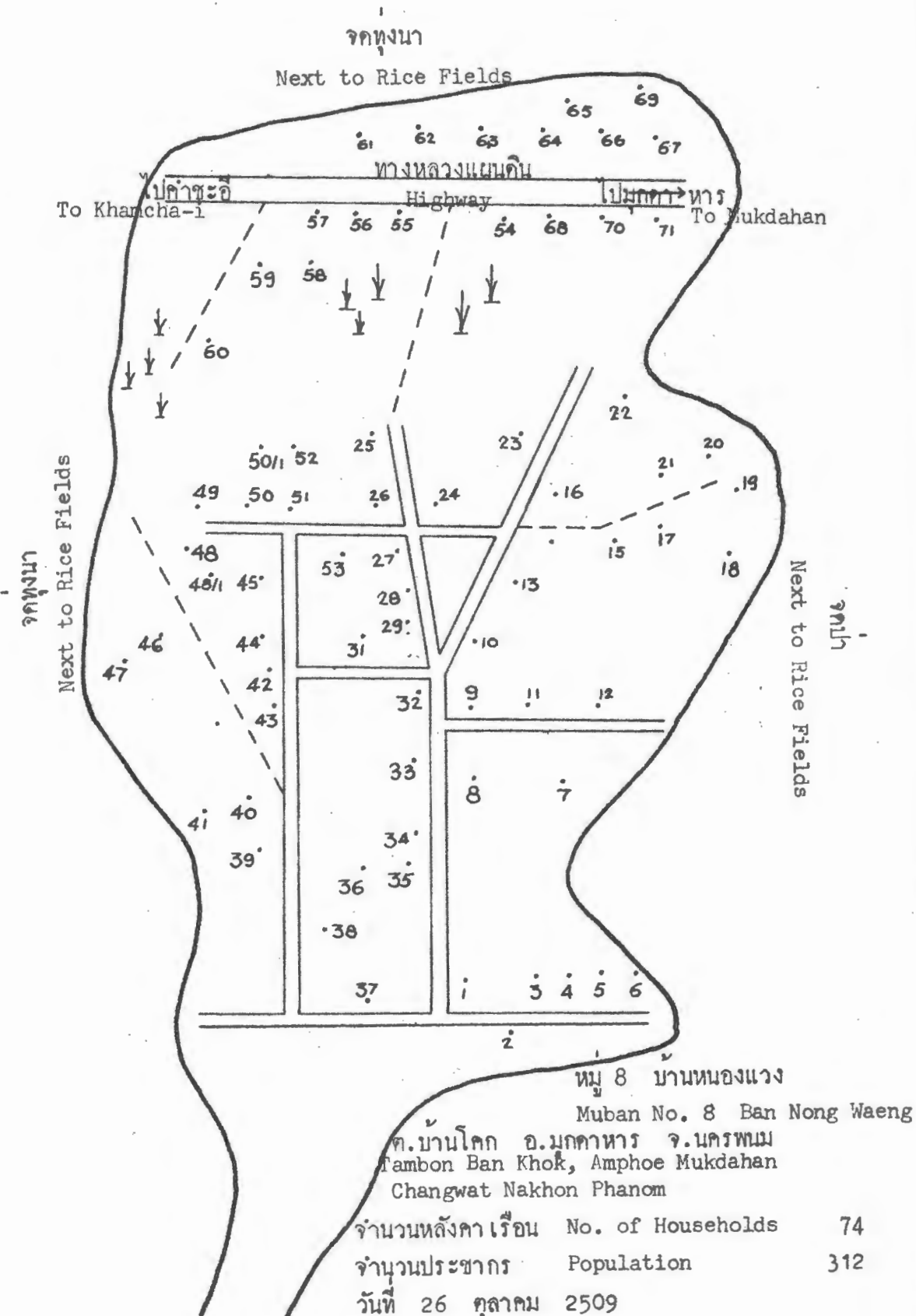
หมู่ 7 บ้านป่าหวาย
Muban No. 7 Ban Pa Wai

ต.บ้านโคก, อ.มุกดาหาร จ.นครพนม
Tambon Ban Khok, Amphoe Mukdahan
Changwat Nakhon Phanom

| | | |
|------------------|-------------------|-----|
| จำนวนหลังคาเรือน | No. of Households | 52 |
| จำนวนประชากร | Population | 320 |

ผู้ทำ มุด บรรจง
Drawn by : Mun Banchong

วันที่ 30 ตุลาคม 2509
October 30, 1966



หมู่บ้านหนองแวง
 Muban No. 8 Ban Nong Waeng
 ต.บ้านโคก อ.มุกดาหาร จ.นครพนม
 Tambon Ban Khok, Amphoe Mukdahan
 Changwat Nakhon Phanom

จำนวนหลังคาเรือน No. of Households 74
 จำนวนประชากร Population 312

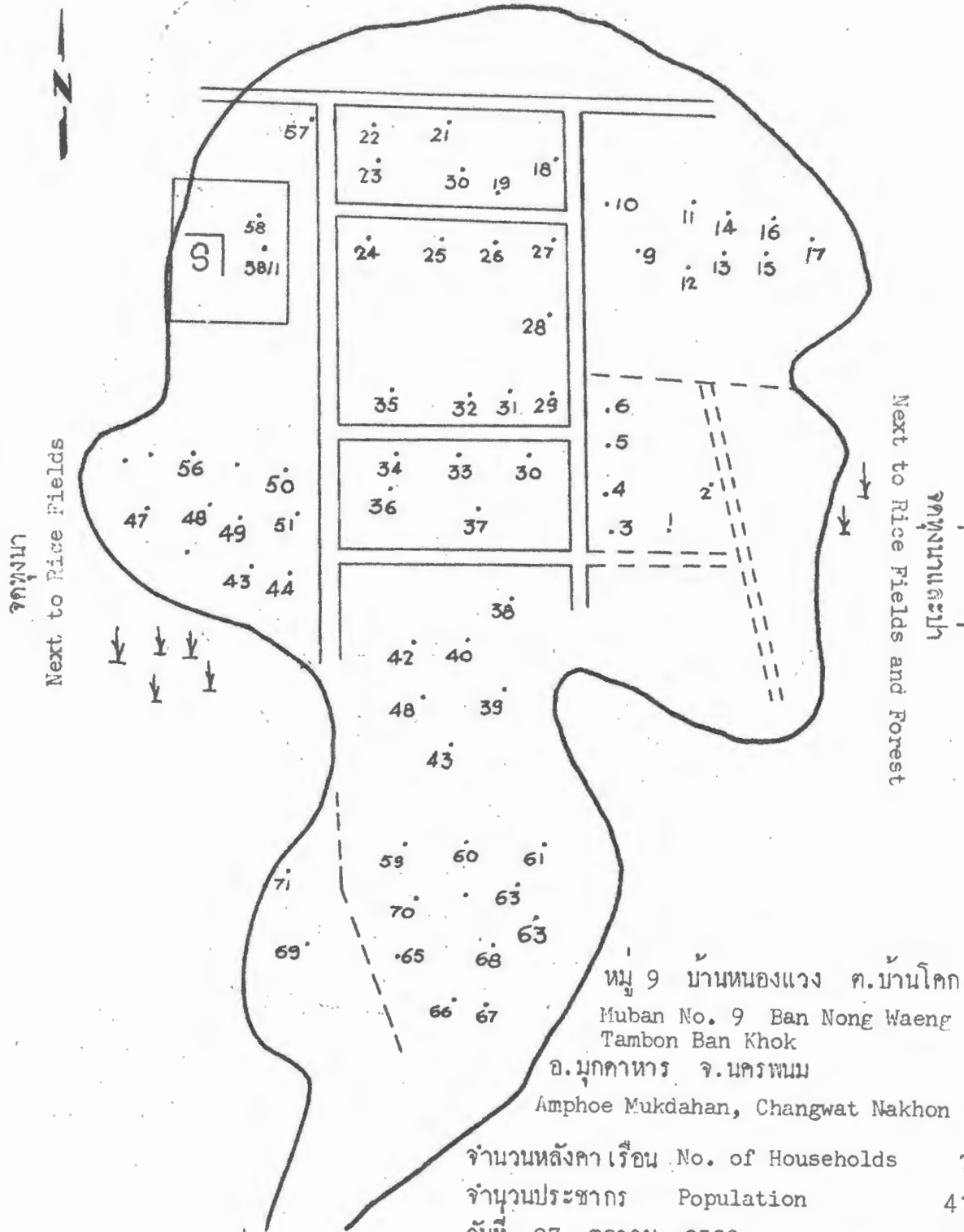
วันที่ 26 ตุลาคม 2509
 October 26, 1966

ผู้ทำ มุด บรรจง
 Drawn by : Mun Banchong

07-05-08

จกหมู่ 8

Next to Muban No. 8



หมู่ 9 บ้านหนองแวง ต.บ้านโคก

Muban No. 9 Ban Nong Waeng
Tambon Ban Khok

อ.มุกดาหาร จ.นครพนม

Amphoe Mukdahan, Changwat Nakhon Phanom

จำนวนหลังคาเรือน No. of Households 71

จำนวนประชากร Population 412

วันที่ 27 ตุลาคม 2509

October 27, 1966

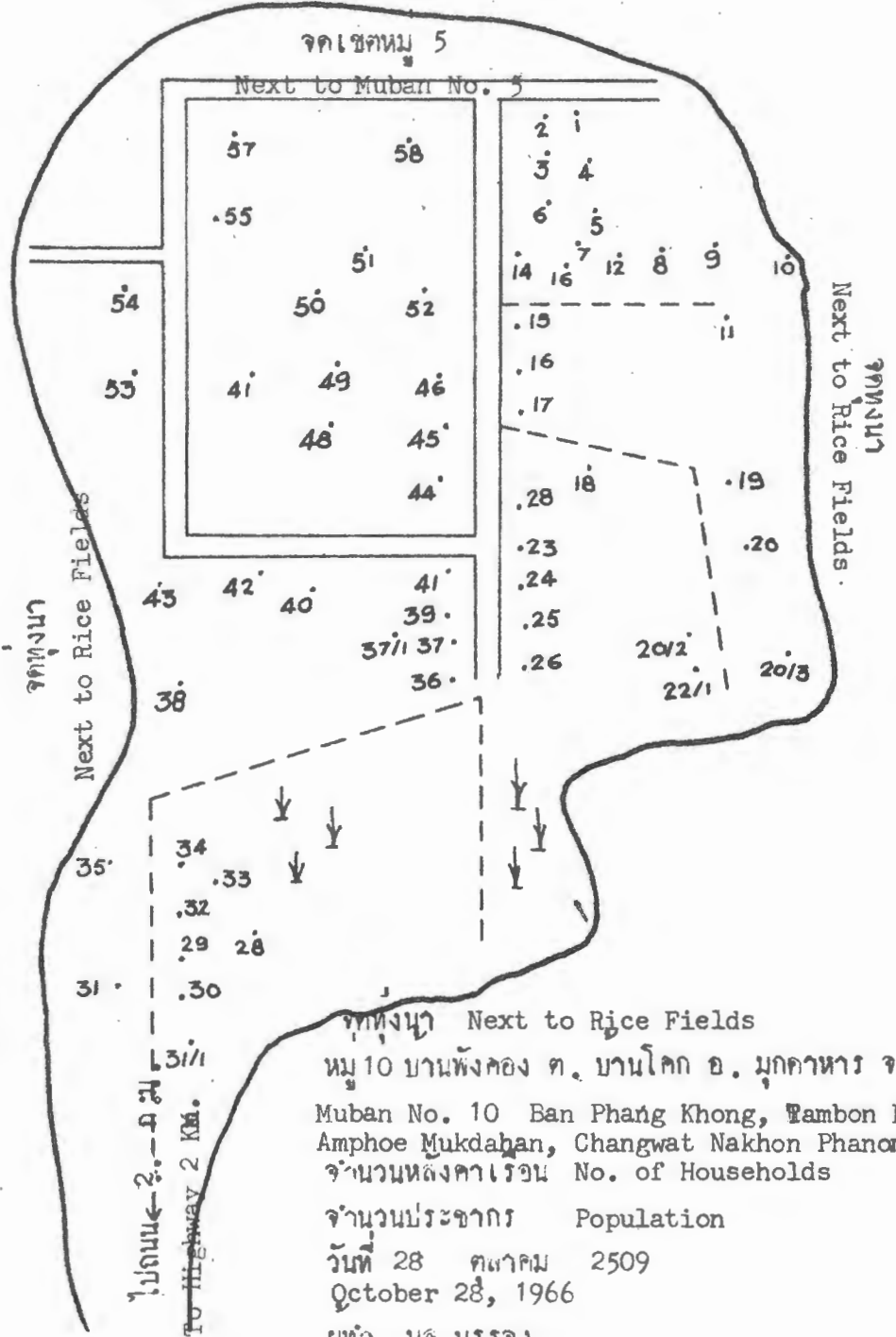
ผู้ทำ มุข บรรจง

Drawn by : Mun Eanchong

07-05-09

หน้า Page 750

จกหมู่ 9
Next to Rice Fields



หมู่บ้าน 10 บ้านพังคอง ต. บ้านโคก อ. มุกดาหาร จ. นครพนม
 Muban No. 10 Ban Phang Khong, Tambon Ban Khok
 Amphoe Mukdahan, Changwat Nakhon Phanom
 จำนวนหลังคาเรือน No. of Households 61
 จำนวนประชากร Population 435
 วันที่ 28 ตุลาคม 2509
 October 28, 1966
 ผู้ทำ มวล บรรจง
 Drawn by : Mun Banchong

07-05-10

จำนวนหลังคาเรือน ประชากรของตำบลเมืองแคว

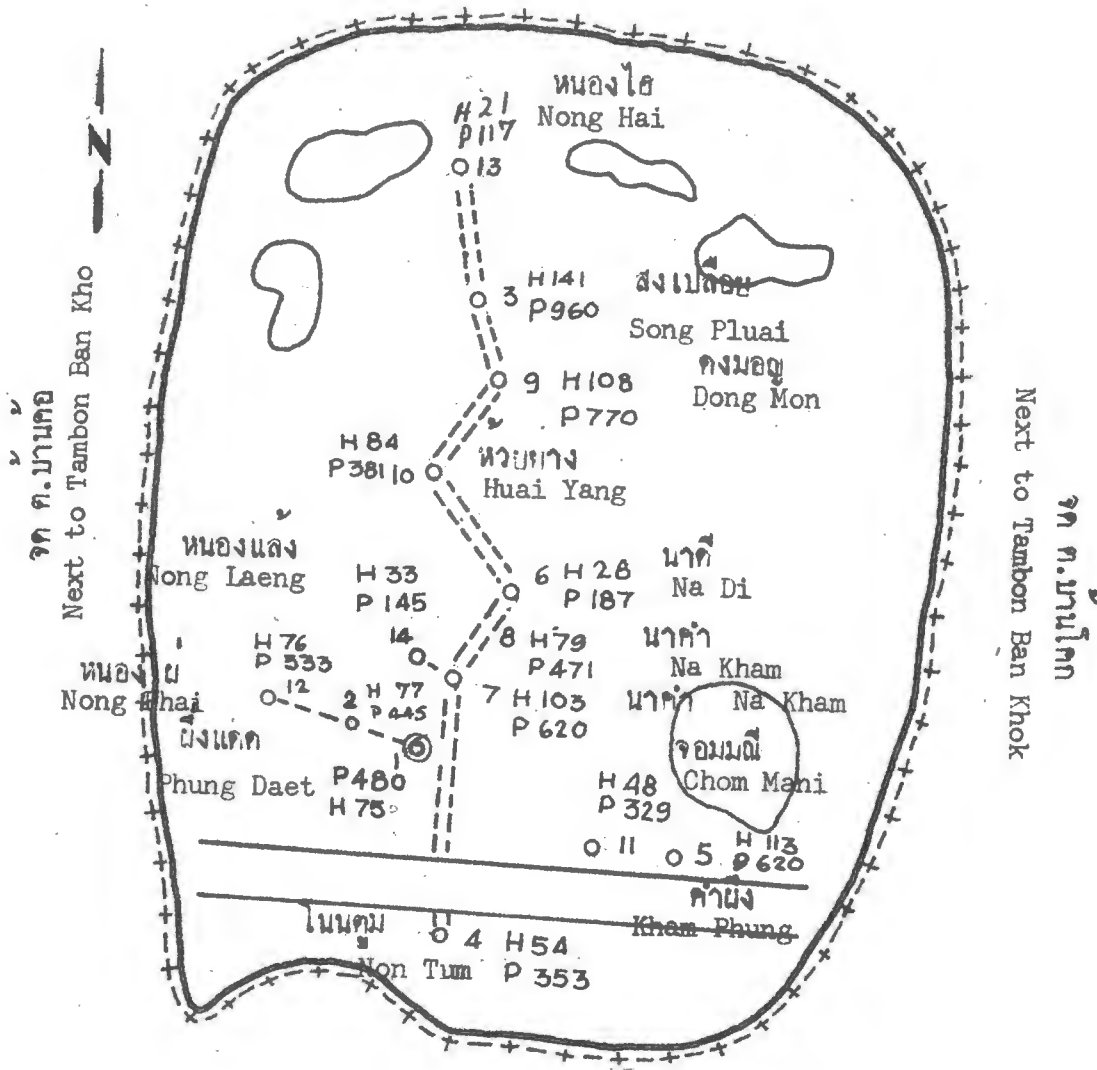
อำเภอมุกดาหาร จังหวัดนครพนม

Number of Households and Population in Tambon Phung Daet

Amphoe Mukdahan, Changwat Nakhon Phanom

| รหัส
Code | ตำบล
Tambon | หมู่
Kuban
Number | หมู่บ้าน
Kuban
(Village) | จำนวน
หลังคาเรือน
No. of
Households | จำนวนประชากร
Population |
|--------------|------------------------|-------------------------|--------------------------------|--|----------------------------|
| 06 | เมืองแคว
Phung Daet | 1 | เมืองแคว Phung Daet | 75 | 480 |
| | | 2 | เมืองแคว Phung Daet | 77 | 445 |
| | | 3 | สงเปลือย Song Pluai | 141 | 960 |
| | | 4 | โนนทุม Non Tum | 54 | 353 |
| | | 5 | คำผึ้ง Kham Phung | 113 | 635 |
| | | 6 | นาดี Na Di | 28 | 187 |
| | | 7 | นาคำ Na Kham | 103 | 620 |
| | | 8 | นาคำ Na Kham | 46 | 326 |
| | | 9 | ดงมอญ Dong Mon | 108 | 770 |
| | | 10 | ห้วยยาง Huai Yang | 84 | 581 |
| | | 11 | จอมมณี Chom Mani | 48 | 329 |
| | | 12 | หนองไผ่ Nong Phai | 76 | 533 |
| | | 13 | หนองไฮ Nong Hai | 21 | 117 |
| | | 14 | หนองแล้ง Nong Laeng | 33 | 145 |
| | | รวม | Total | 1007 | 6481 |

จุด อ.นาแก
Next to A. Na Kae



จุด ต.นาโศก
Next to Tambon Na Sok

ตำบลนี้แกค อ.มุกดาหาร จ.นครพนม
Tambon Phung Daet, Amphoe Mukdahan, Changwat Nakhon Phanom

| | | |
|------------------|-------------------|------|
| จำนวนหมู่บ้าน | No. of Muban | 14 |
| จำนวนหลังคาเรือน | No. of Households | 1007 |
| จำนวนประชากร | Population | 6481 |

วันที่ 24 - 26 ตุลาคม 2509

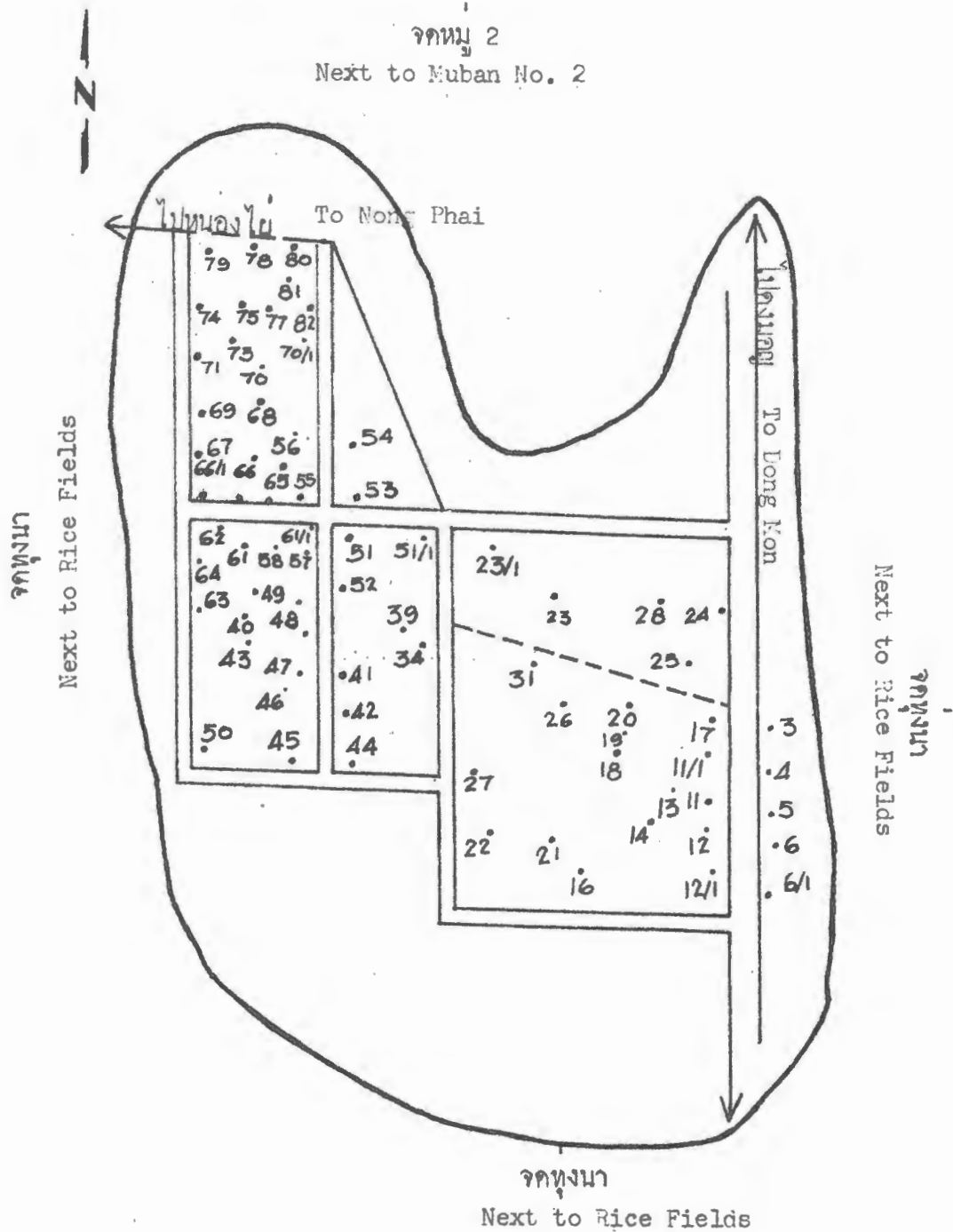
October 24-26, 1966

ผู้ทำ มุล บรรจง

Drawn by : Mun Banchong

07-06-00 M.

จกหมู่ 2
Next to Muban No. 2



หมู่ 1 บ้านฝั่งแคต ต.ฝั่งแคต อ.มุกดาหาร จ.นครพนม

Muban No. 1 Ban Phung Daet, Tambon Phung Daet
Amphoe Mukdahan, Changwat Nakhon Phanom

จำนวนหลังคาเรือน No. of Households 75
จำนวนประชากร Population 480

วันที่ 21 ตุลาคม 2509

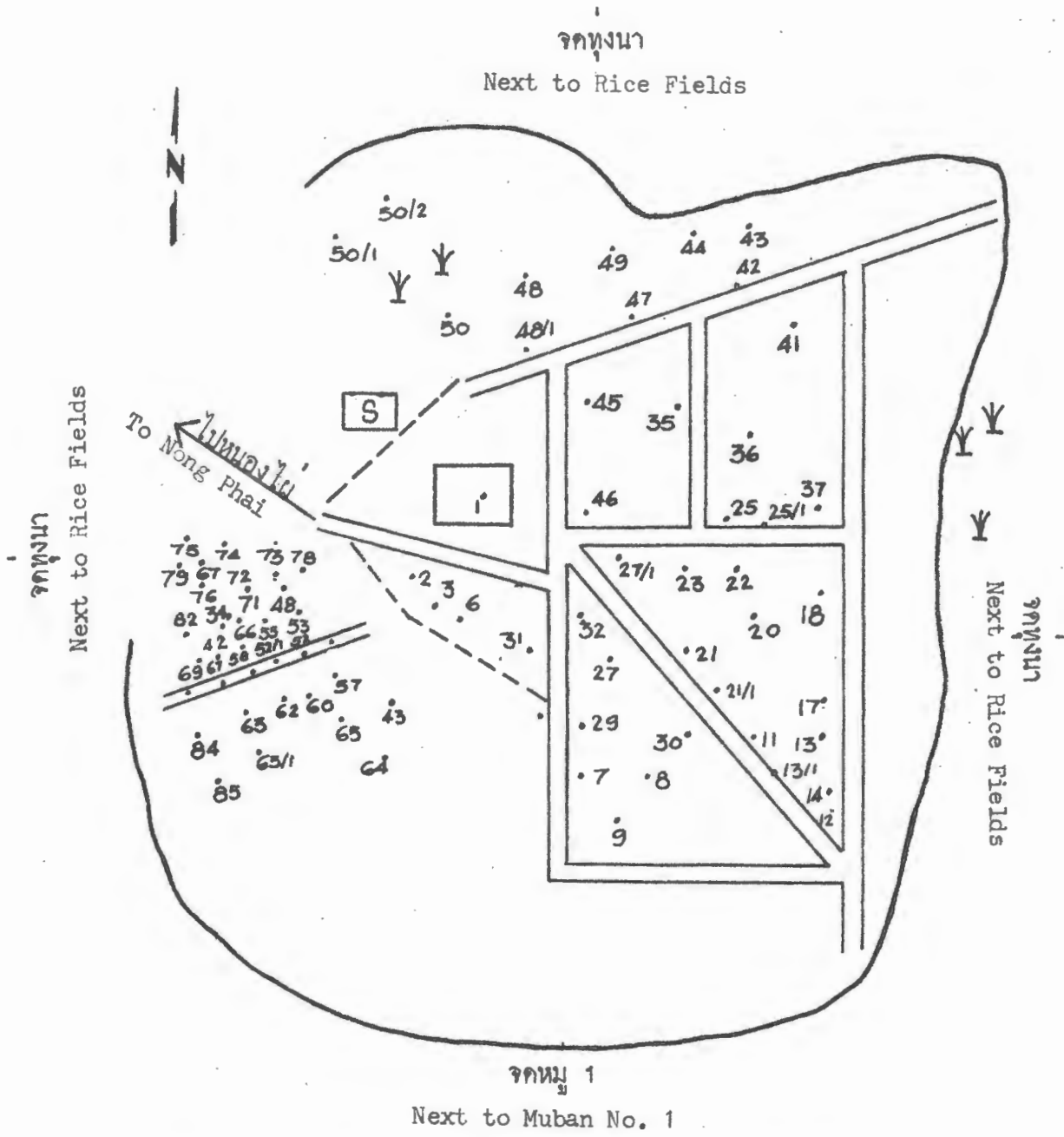
October 21, 1966

ผู้ทำ มุล บัตรจง

Drawn by : Mun Banchong

07-06-01

หน้า Page 754



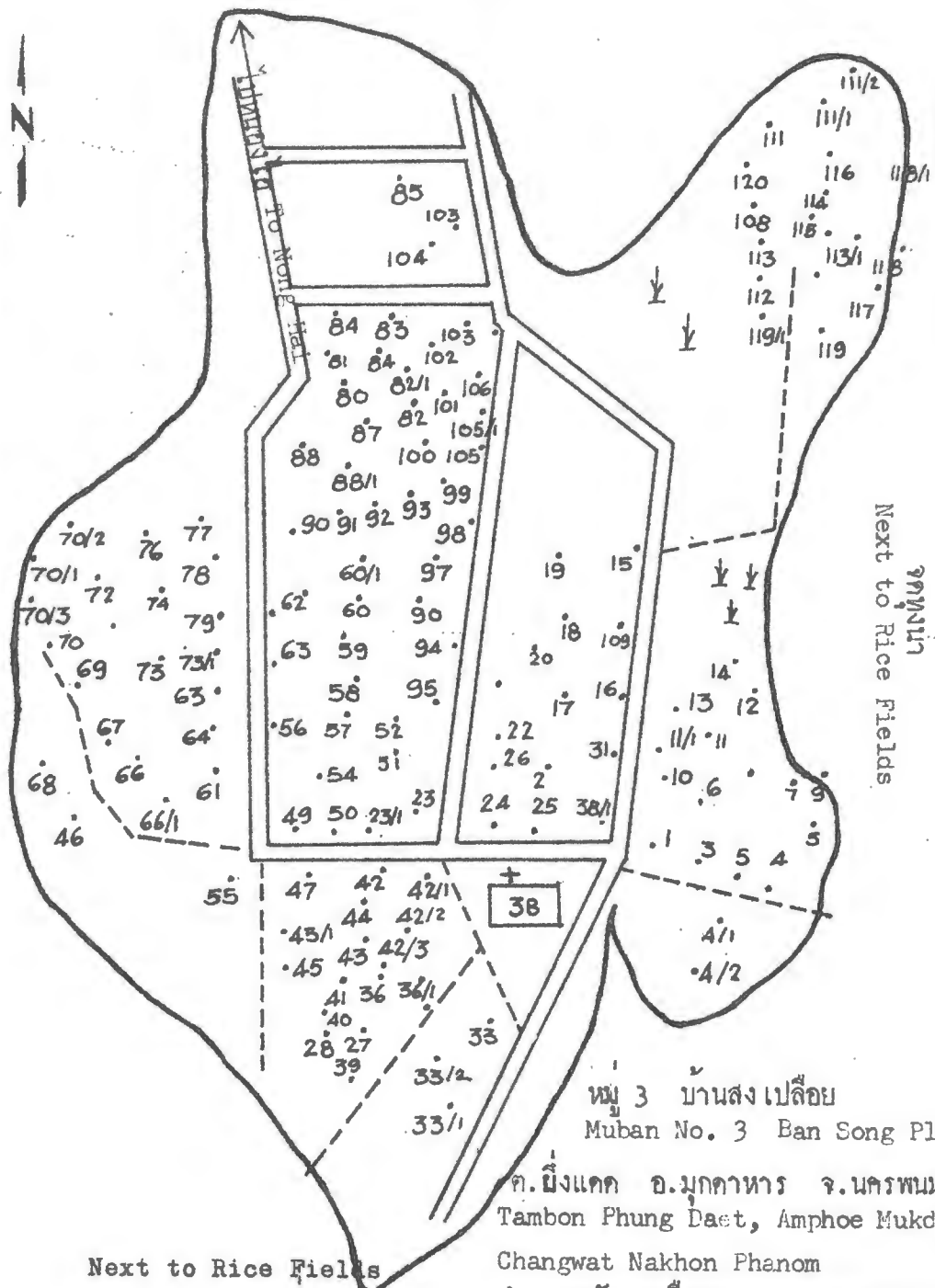
หมู่ 2 บ้านฝั่งแคค ต.ฝั่งแคค อ.มุกดาหาร จ.นครพนม
 Muban No. 2 Ban Phung Daet, Tambon Phung Daet
 Amphoe Mukdahan, Changwat Nakhon Phanom
 จำนวนหลังคาเรือน No. of Households 77
 จำนวนประชากร Population 445

วันที่ 21 ตุลาคม 2509
 October 21, 1966

ผู้ทำ มวล บรรจง
 Drawn by : Mun Banchong

จกป่า
Next to Forest

จกทุ่งนาและป่า
Next to Rice Fields and Forest



Next to Rice Fields
จกทุ่งนา

หมู่ 3 บ้านสงเปลือย
Muban No. 3 Ban Song Pluai

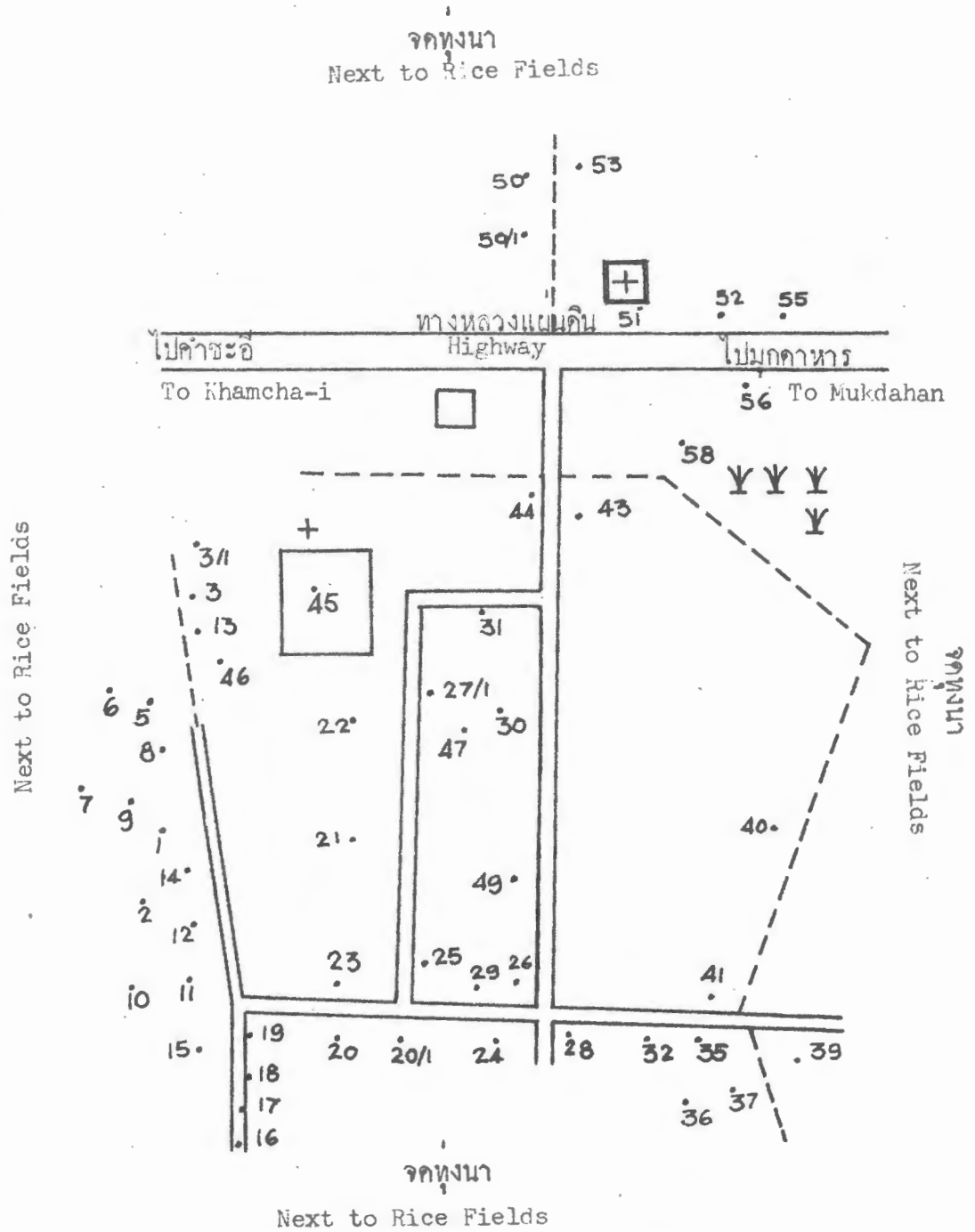
ต.บึงแคว อ.มุกดาหาร จ.นครพนม
Tambon Phung Daet, Amphoe Mukdahan
Changwat Nakhon Phanom

จำนวนหลังคาเรือน No. of Households 141
จำนวนประชากร Population 960

ผู้ทำ มุล บรรจง
Drawn by Mun Banchong

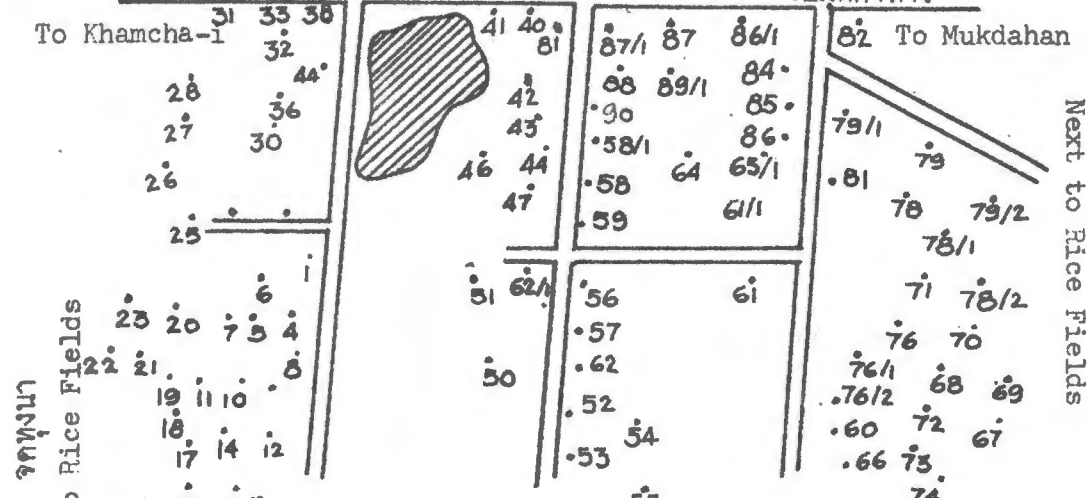
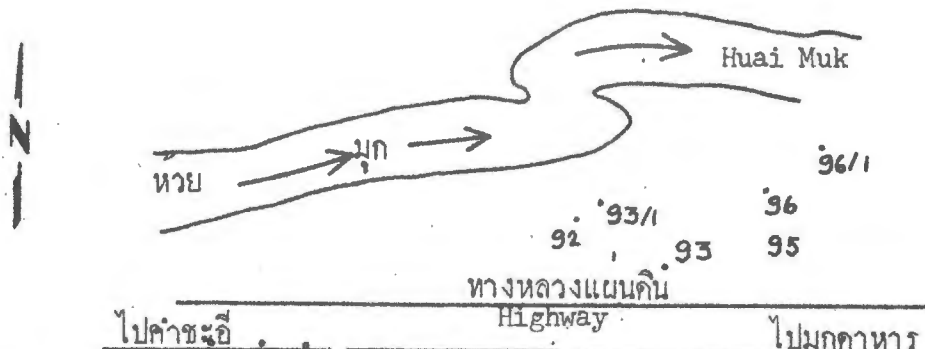
วันที่ 25 ตุลาคม 2509
October 25, 1966

07-06-03



หมู่ 4 บ้านโนนตูม ต.เมืองแคว อ.มุกดาหาร จ.นครพนม
 Muban No. 4 Ban Non Tum, Tambon Phung Daet
 Amphoe Mukdahan, Changwat Nakhon Phanom
 จำนวนหลังคาเรือน No. of Households 54
 จำนวนประชากร Population 353
 วันที่ 21 ตุลาคม 2509
 October 21, 1966
 ผู้ทำ มุล บรรจง
 Drawn by : Mun Banchong

จกห้วยมุก
Next to Huai Muk (Stream)

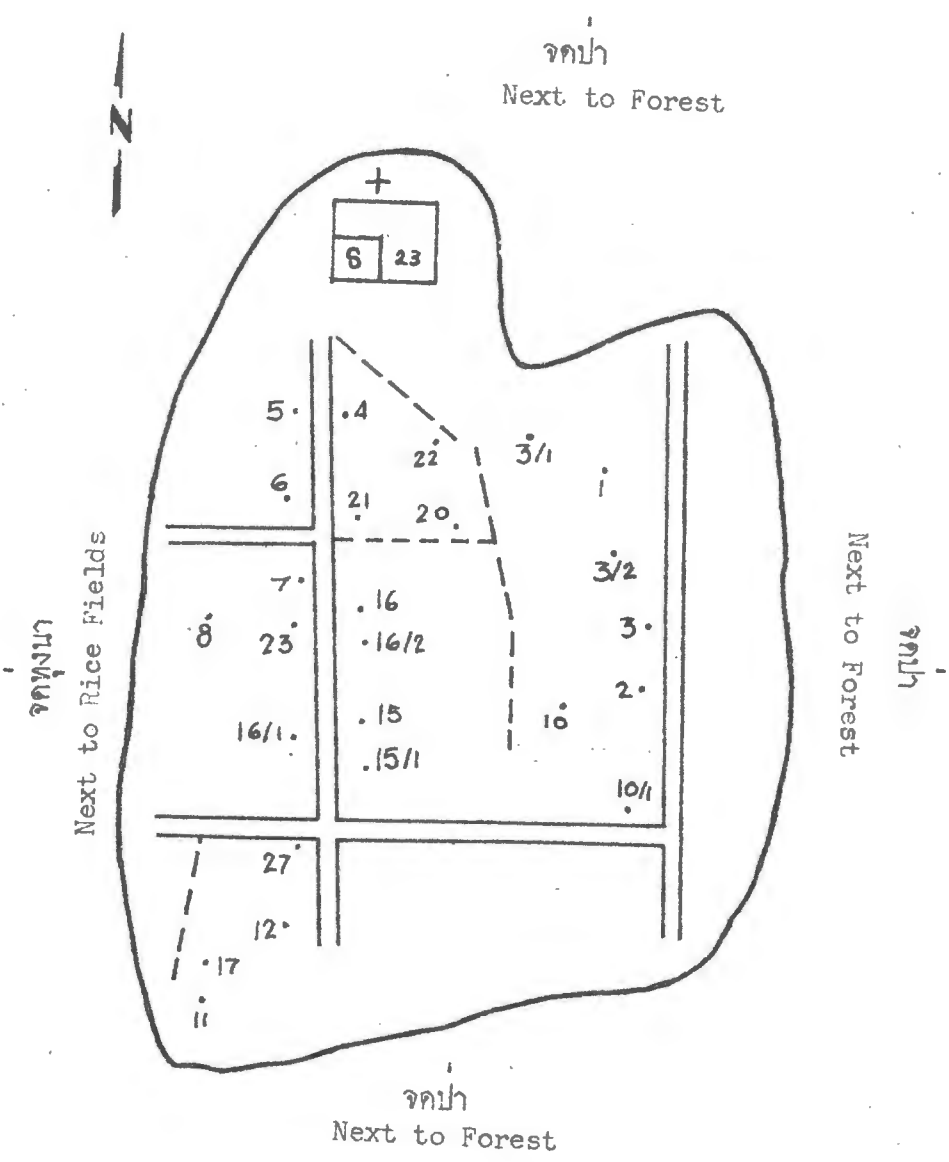


จกทุ่งนา
Next to Rice Fields

จกทุ่งนา
Next to Rice Fields

111
112
หมู่ 5 บ้านคำผึ้ง ต.ผึ้งแคว
Muban No. 5 Ban Kham Phung, Tambon Phung Daet
อ.มุกดาหาร จ.นครพนม
Amphoe Mukdahan, Changwat Nakhon Phanom
จำนวนหลังคาเรือน No. of Households 113
จำนวนประชากร Population 635
วันที่ 20 ตุลาคม 2509
October 20, 1966
ผู้ทำ มวล บรรจง
Drawn by : Mun Banchong

จกทุ่งนา
Next to Rice Fields

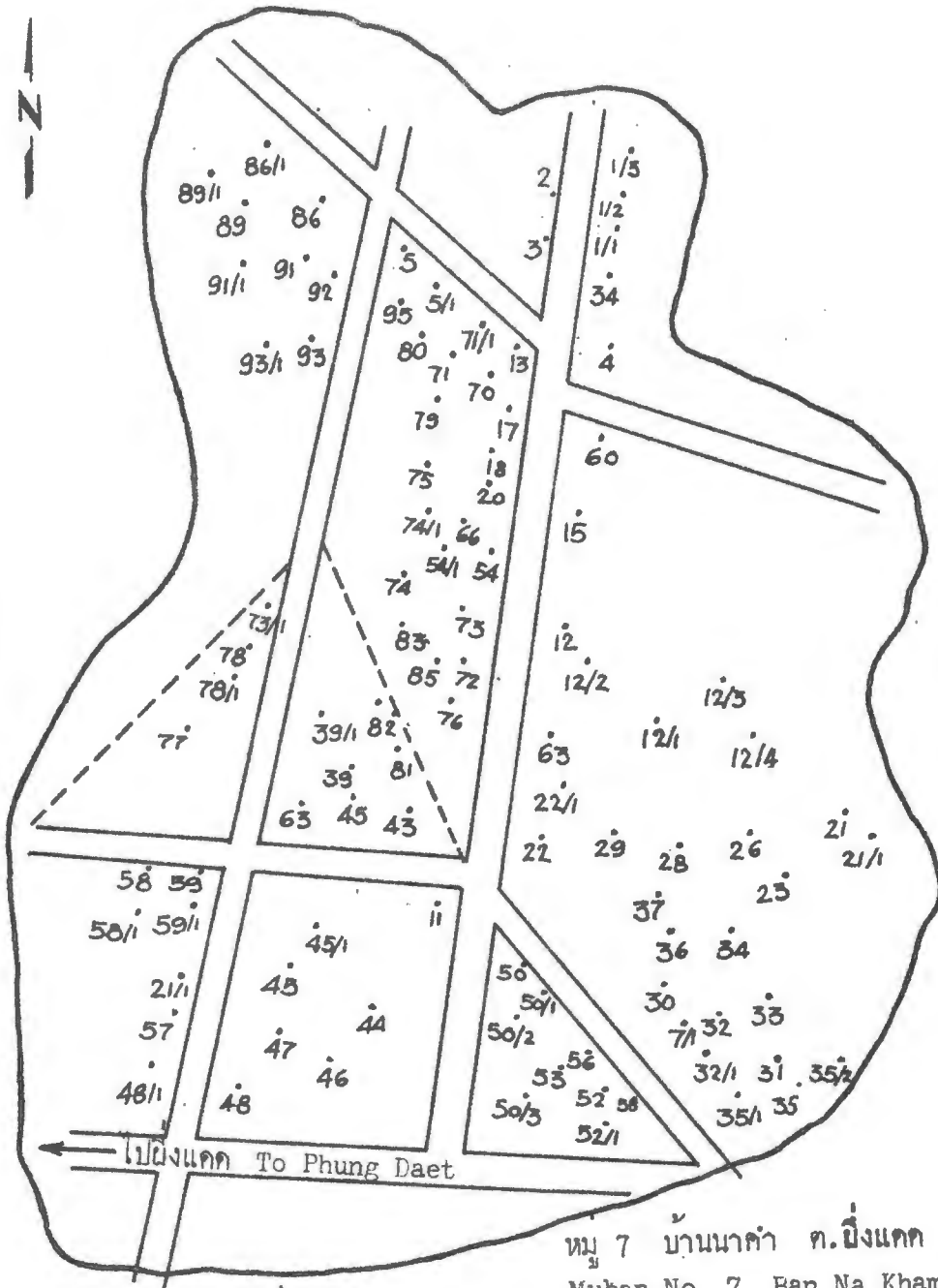


หมู่ 6 บ้านนาดี ต.ฝั่งแดง อ.มุกดาหาร จ.นครพนม
 Muban No. 6 Ban Na Di, Tambon Phung Daet
 Amphoe Mukdahan, Changwat Nakhon Phanom
 จำนวนหลังคาเรือน No. of Households 28
 จำนวนประชากร Population 187
 วันที่ 24 ตุลาคม 2509
 October 24, 1966
 ผู้ทำ มวล บรรจง
 Drawn by : Mun Banchong

จกป่าและทุ่งนา
Next to Forest and Rice Fields

จกหมู่ 8
Next to Muban No. 8

จกทุ่งนา
Next to Rice Fields



จกทุ่งนา
Next to Rice Fields

หมู่ 7 บ้านนาคำ ต.ปึงแตก
Muban No. 7 Ban Na Kham, Tambon Phung Daet
อ.มุกดาหาร จ.นครพนม
Amphoe Mukdahan, Changwat Nakhon Phanom

จำนวนหลังคาเรือน No. of Households 103

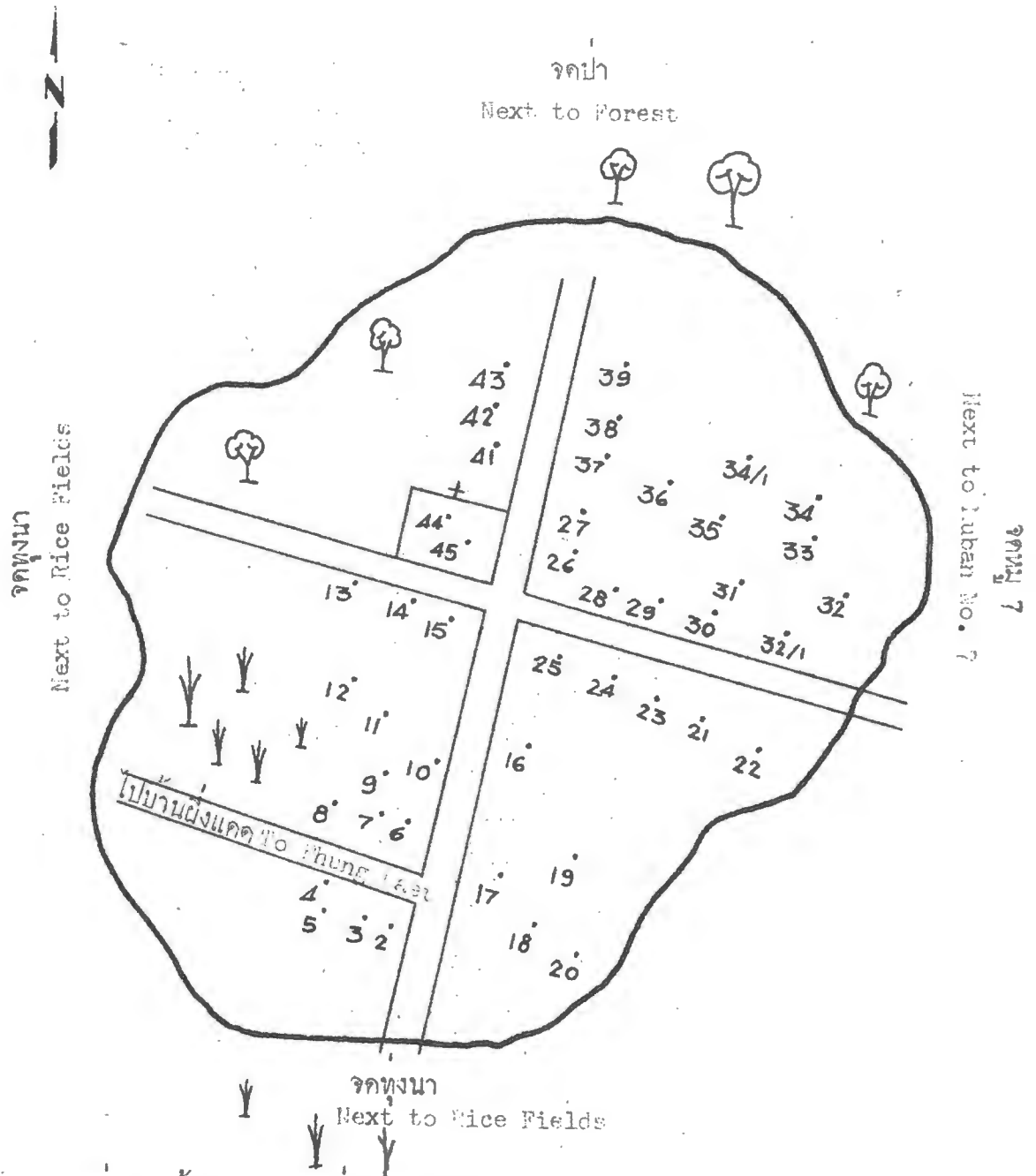
จำนวนประชากร Population 620

วันที่ 23 ตุลาคม 2509
October 23, 1966

ผู้ทำ มุล บรรจง

Drawn by : Mun Banchong

07-06-07



หมู่ 8 บ้านนาคำ ต.ดิ่งแคด อ.มุกดาหาร จ.นครพนม

Muban No. 8 Ban Na Kham, Tambon Phung Daet
Amphoe Mukdahan, Changwat Nakhon Phanom

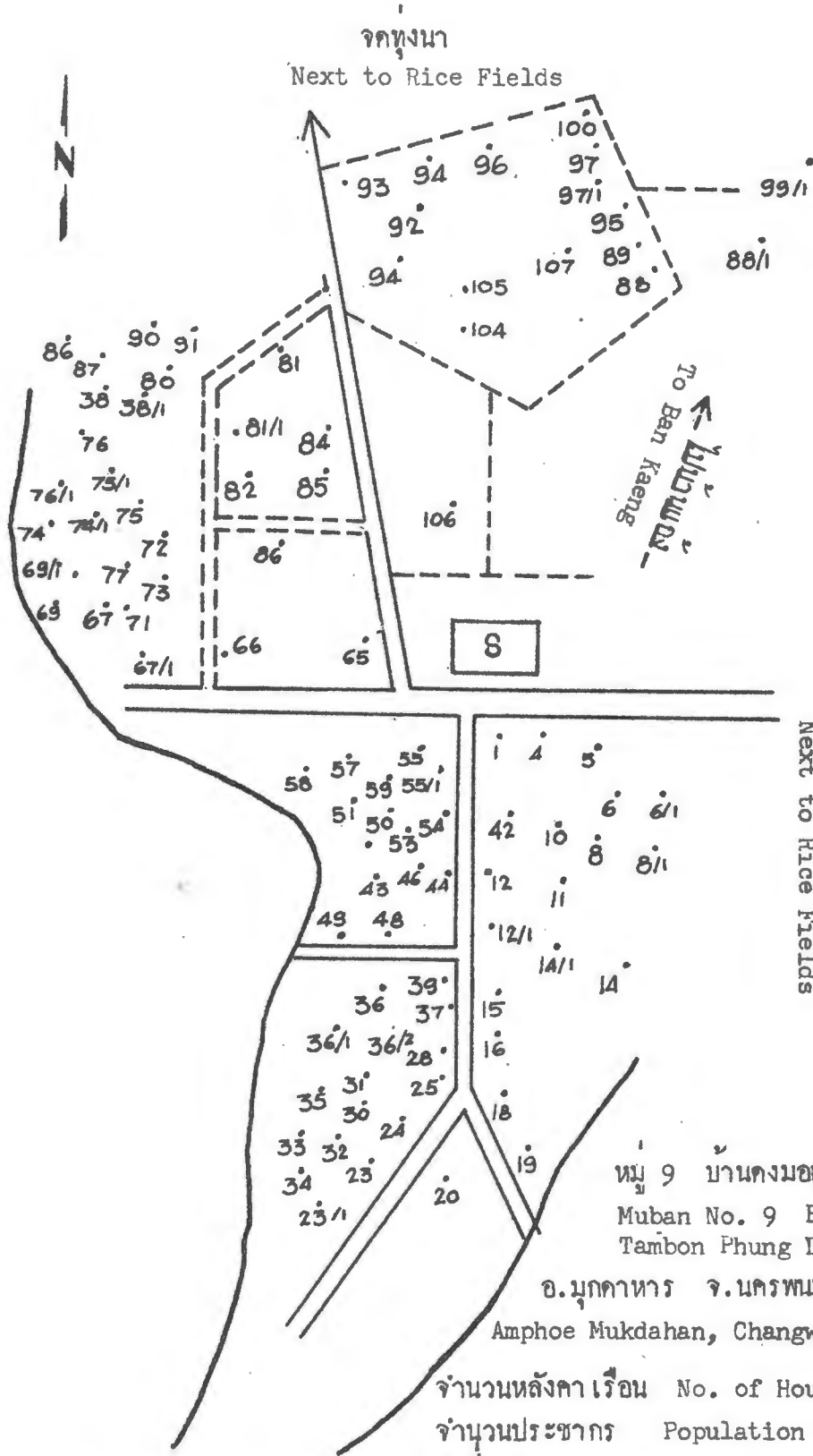
จำนวนหลังคาเรือน No. of Households 46
จำนวนประชากร Population 326

วันที่ 23 ตุลาคม 2509
October 23, 1966

ผู้ทำ มุส บรรจง

Drawn by: Sun Banchong

07-06-08



หมู่ 9 บ้านดงมอญ ต.บึงแฉก
 Muban No. 9 Ban Dong Mon
 Tambon Phung Daet

อ.มุกดาหาร จ.นครพนม

Amphoe Mukdahan, Changwat Nakhon Phanom

จำนวนหลังคาเรือน No. of Households 108

จำนวนประชากร Population 770

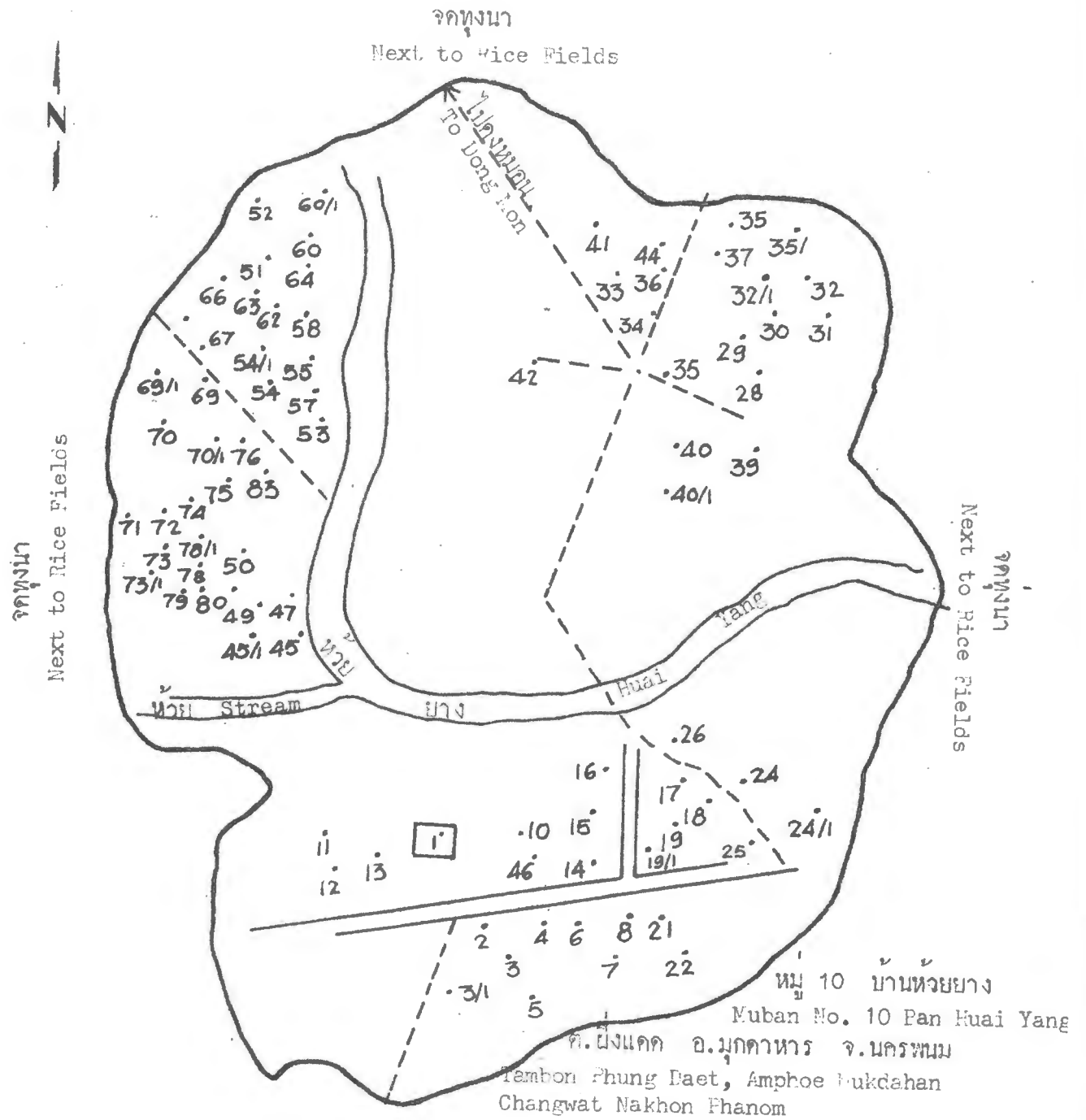
วันที่ 25 ตุลาคม 2509

October 25, 1966

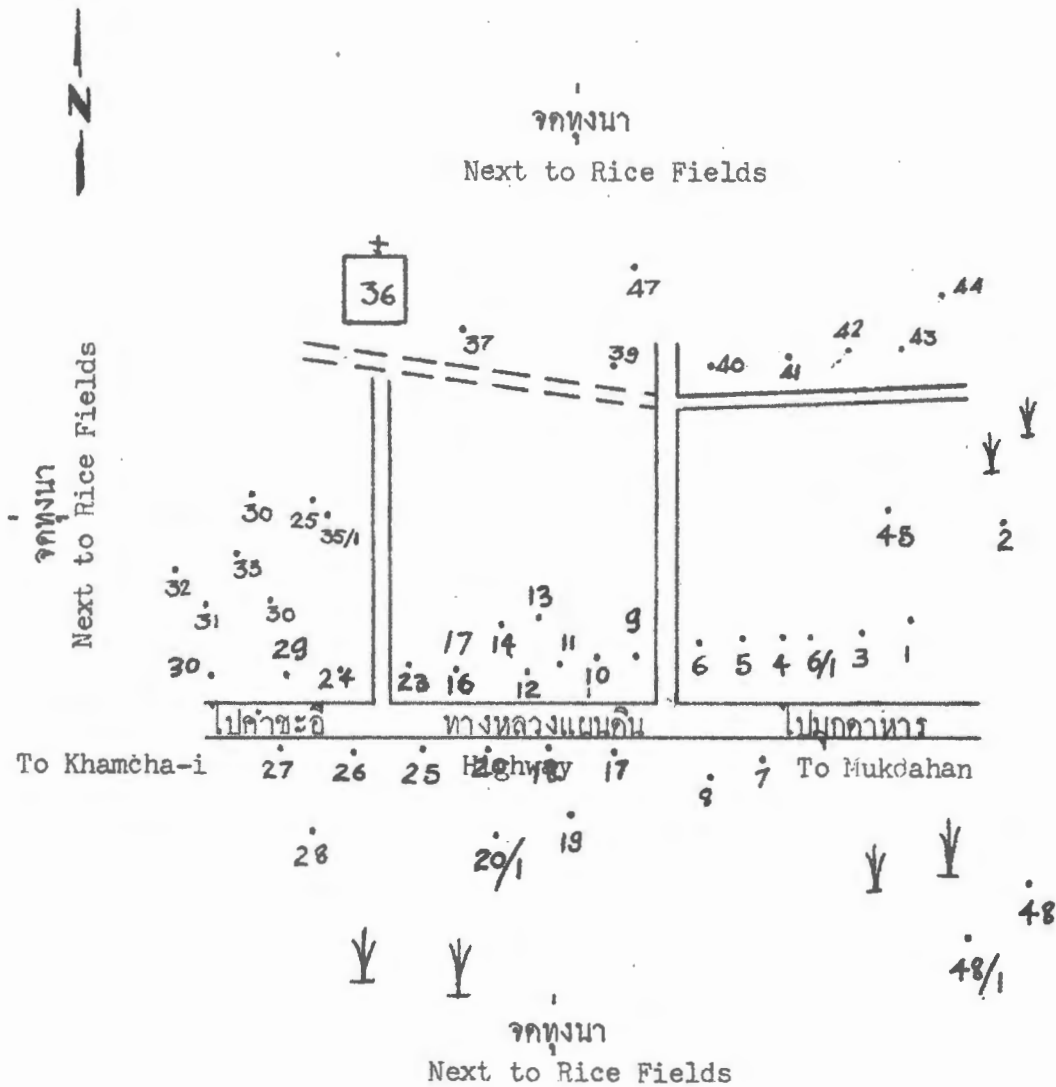
ผู้ทำ มุล บรรจง จกทุ่งนาและป่า
 Drawn by : Mun Banchong

Next to Rice Fields and Forest

07-06-09



จำนวนหลังคาเรือน No. of Households 84
 จำนวนประชากร Population 581
 วันที่ 24 ตุลาคม 2509
 October 24, 1966
 ผู้ทำ มนต์ บรรจง
 Drawn by : Mun Banchong



หมู่ 11 บ้านจอมณี ต.เมืองแคค อ.มุกดาหาร จ.นครพนม
 Muban No. 11 Ban Chom Mani, Tambon Phung Daet
 Amphoe Mukdahan, Changwat Nakhon Phanom

จำนวนหลังคาเรือน No. of Households 48

จำนวนประชากร Population 329

วันที่ 20 ตุลาคม 2509
 October 20, 1966

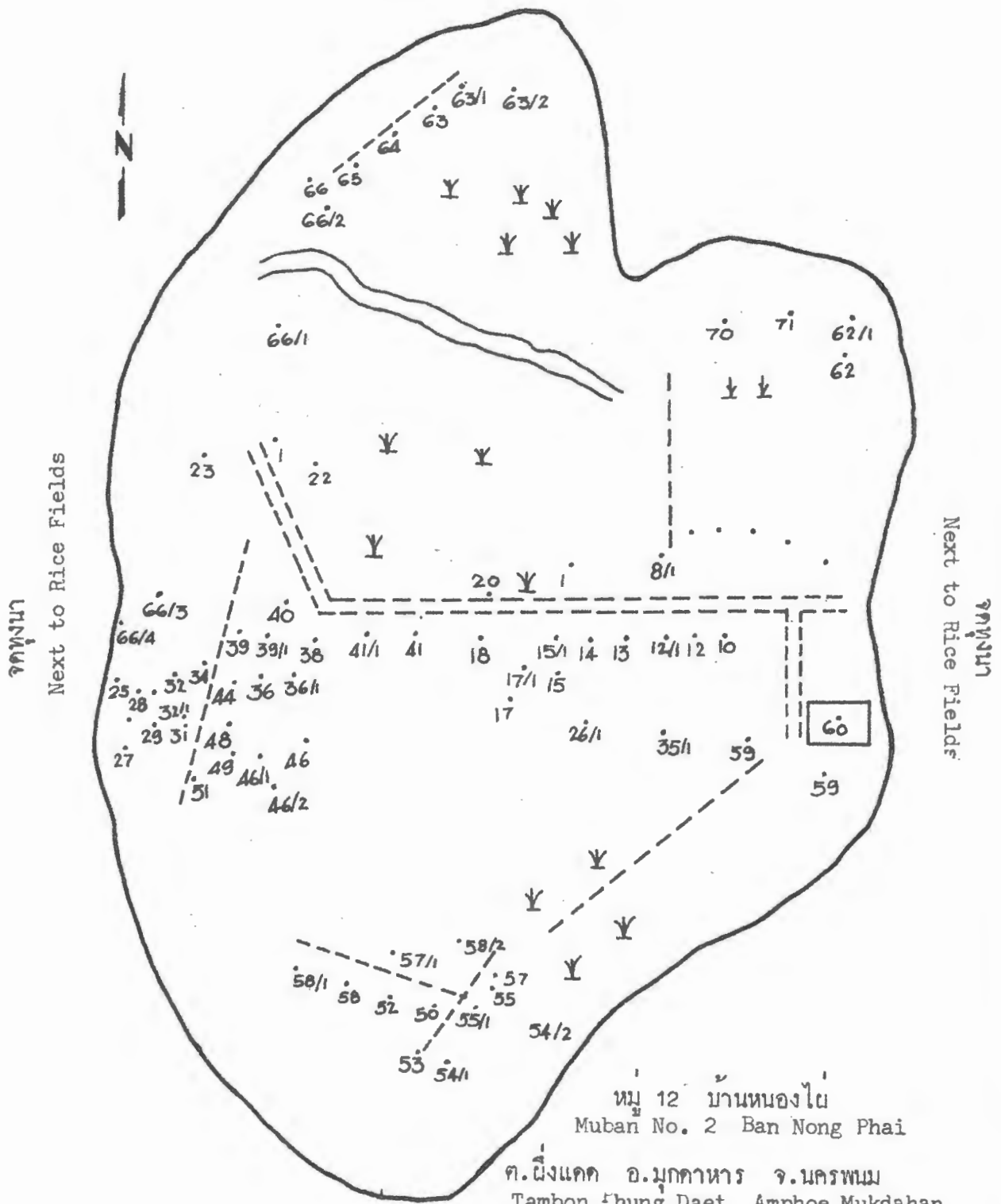
ผู้ทำ มูล บรรจง

Drawn by : Mun Banchong

07-06-11

หน้า Page 764

จกทุ่งนา
Next to Rice Fields



หมู่ 12 บ้านหนองไผ่
Muban No. 2 Ban Nong Phai

ต.ฝั่งแคว อ.มุกดาหาร จ.นครพนม
Tambon Hung Daet, Amphoe Mukdahan
Changwat Nakhon Phanom

จำนวนหลังคาเรือน No. of Households 76

จำนวนประชากร Population 533

ผู้ทำ มุล บรรจง

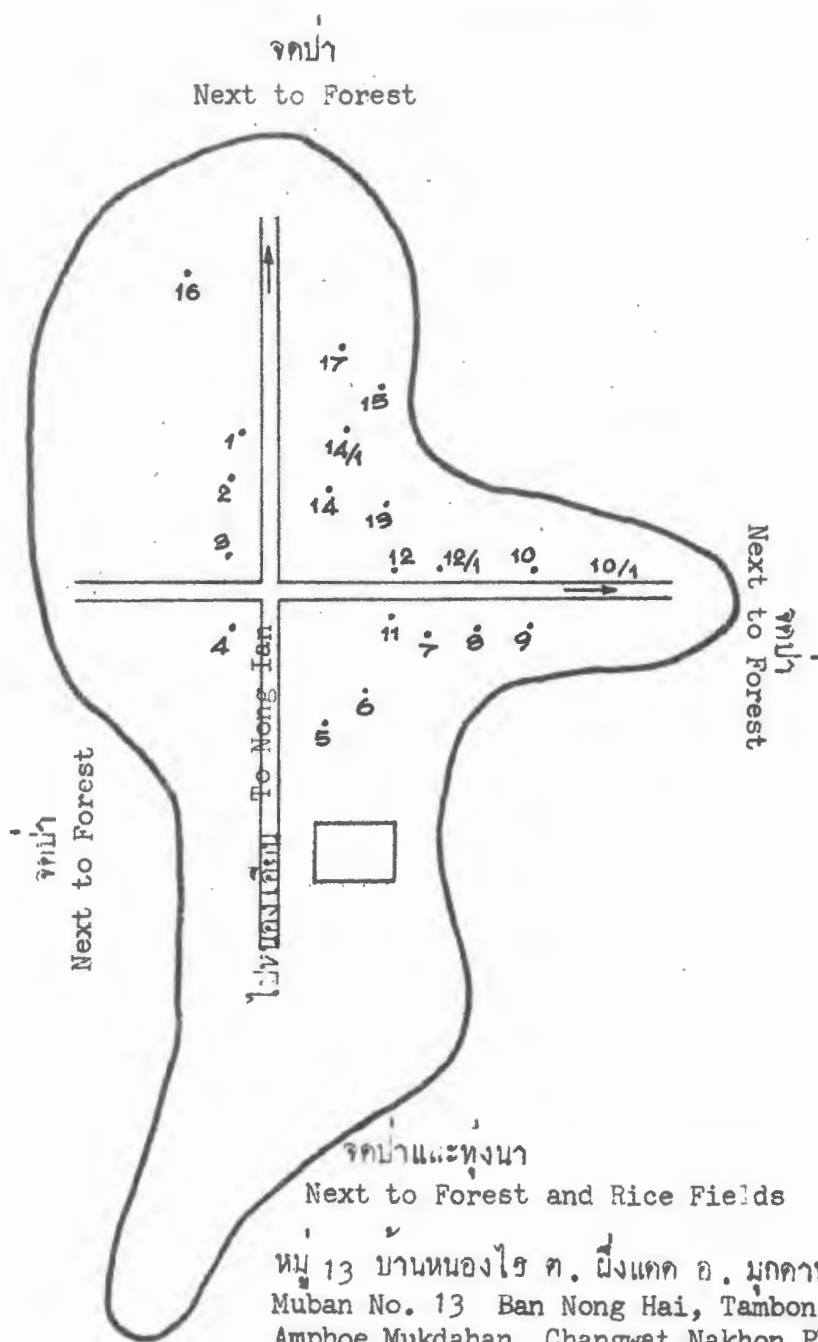
Drawn by : Mun Banchong

วันที่ 22 ตุลาคม 2509

October 22, 1966

07-06-12

หน้า Page 765



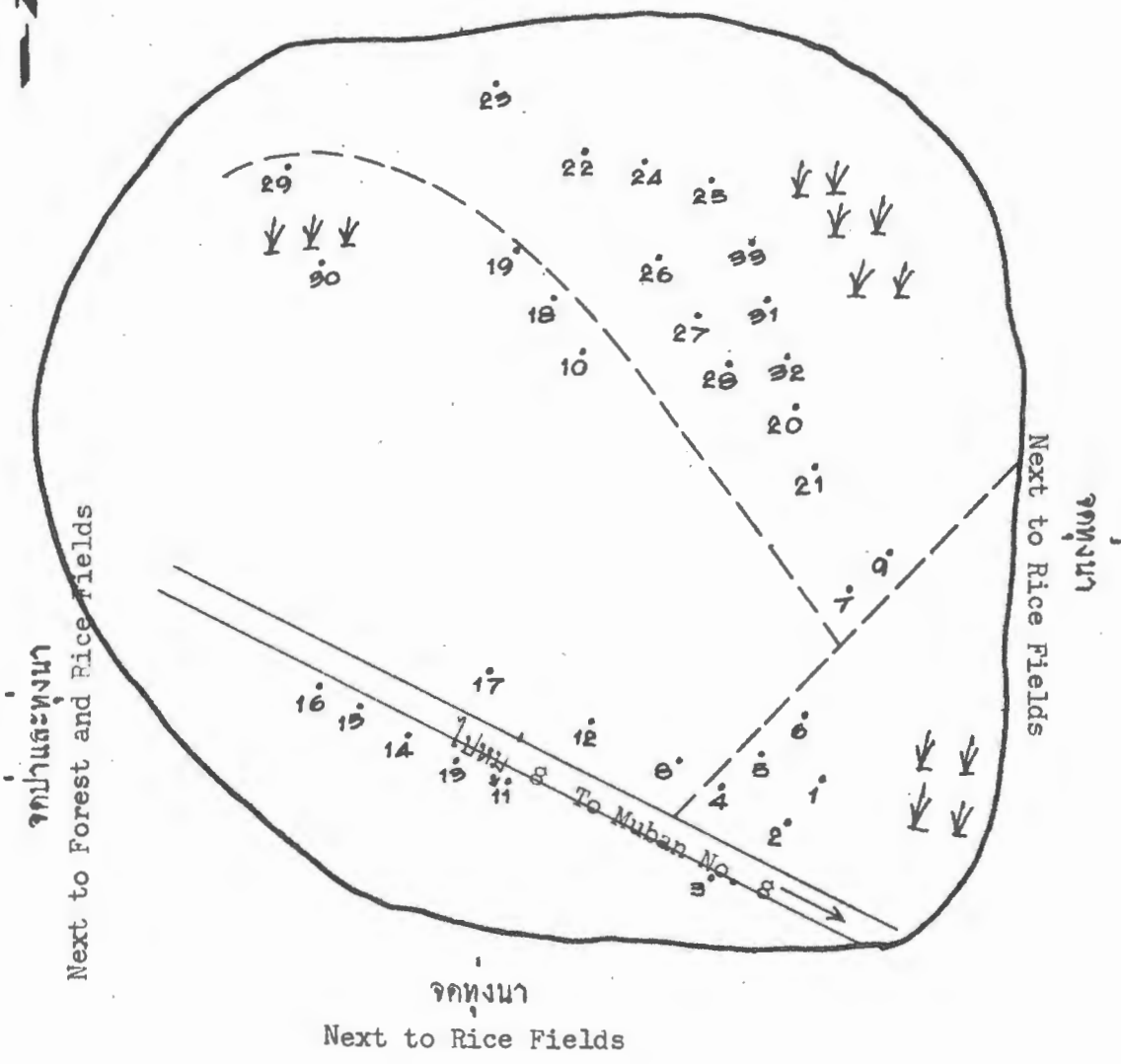
หมู่ 13 บ้านหนองไฮ ต. ฟุ่งแดด อ. มุกดาหาร จ. นครพนม
 Muban No. 13 Ban Nong Hai, Tambon Phung Daet
 Amphoe Mukdahan, Changwat Nakhon Phanom

| | | |
|------------------|-------------------|-----|
| จำนวนหลังคาเรือน | No. of Households | 21 |
| จำนวนประชากร | Population | 117 |
| วันที่ 21 ตุลาคม | 2509 | |
| October 21, 1966 | | |

ผู้ทำ มุข บรรจง
 Drawn by : Mun Banchong

จกป่าและทุ่งนา

Next to Forest and Rice Fields



หมู่ 14 บ้านหนองแล้ง ต. ผังดาก อ. มุกดาหาร จ. นครพนม

Muban No. 14 Ban Nong Laeng, Tambon Phung Daet
Amphoe Mukdahan, Changwat Nakhon Phanom

จำนวนหลังคาเรือน No. of Households 33

จำนวนประชากร Population 145

วันที่ 23 ตุลาคม 2509

October 23, 1966

ผู้ทำ มุณี บรรจง

Drawn by : Mun Banchong

07-06-14

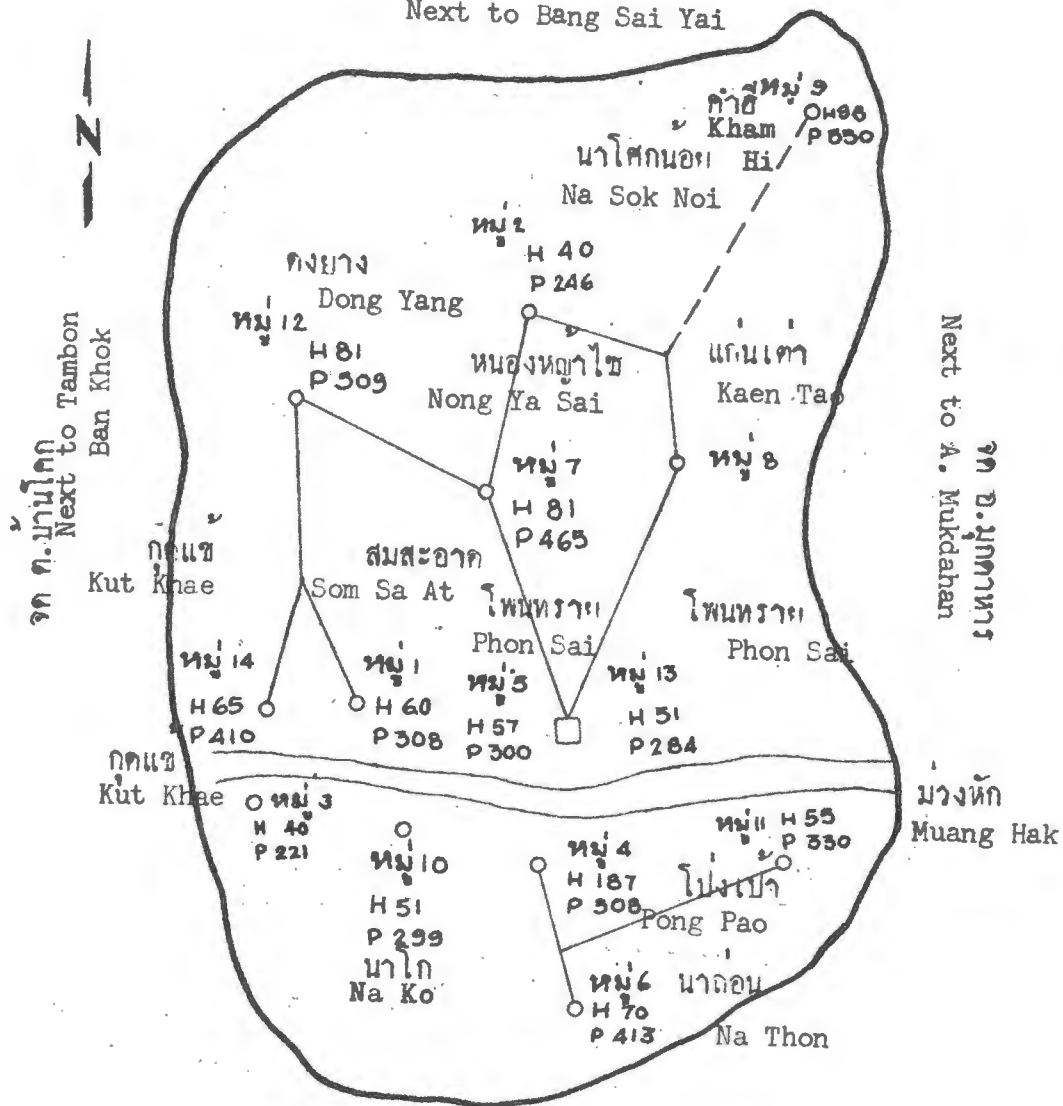
จำนวนหลังคาเรือน ประชากรของตำบลโพนทราย
อำเภอมุกดาหาร จังหวัดนครพนม

Number of Households and Population in Tambon Phon Sai
Amphoe Mukdahan, Chan wat Nakhon Phanom

| รหัส
Code | ตำบล
Tambon | หมู่
Kuban
Number | หมู่บ้าน
Muban
(Village) | จำนวน
หลังคาเรือน
No. of
Households | จำนวนประชากร
Population |
|--------------|---------------------|-------------------------|--------------------------------|--|----------------------------|
| 07 | โพนทราย
Phon Sai | 1 | สมสะอาด Som Sa At | 60 | 308 |
| | | 2 | นาโสกลน้อย Na Sok Noi | 40 | 246 |
| | | 3 | กุดแช้ Kut Khae | 40 | 221 |
| | | 4 | โป่งเป้า Pong Pao | 87 | 508 |
| | | 5 | โพนทราย Pho Sai | 57 | 300 |
| | | 6 | นาถอน Na Thon | 70 | 413 |
| | | 7 | หนองญาติ Nong Ya Sai | 81 | 465 |
| | | 8 | แกมเตา Kaen Tao | 73 | 435 |
| | | 9 | คำฮี Kham Hi | 98 | 550 |
| | | 10 | นาโก Na Ko | 51 | 299 |
| | | 11 | ม่วงหัก Muang Hak | 55 | 330 |
| | | 12 | ดงยาง Dong Yang | 81 | 509 |
| | | 13 | โพนทราย Phon Sai | 51 | 284 |
| | | 14 | กุดแช้ Kut Kahe | 65 | 410 |
| | | รวม
Total | | 909 | 5279 |

จกบางทรายใหญ่

Next to Bang Sai Yai



จก ต.นาโศก

Next to Tambon Na Sok

ตำบลโพนทราย อ.มุกดาหาร จ.นครพนม

Tambon Phon Sai, Amphoe Mukdahan
Changwat Nakhon Phanom

จำนวนหมู่บ้าน No. of Muban 14

จำนวนหลังคาเรือน No. of Households 909

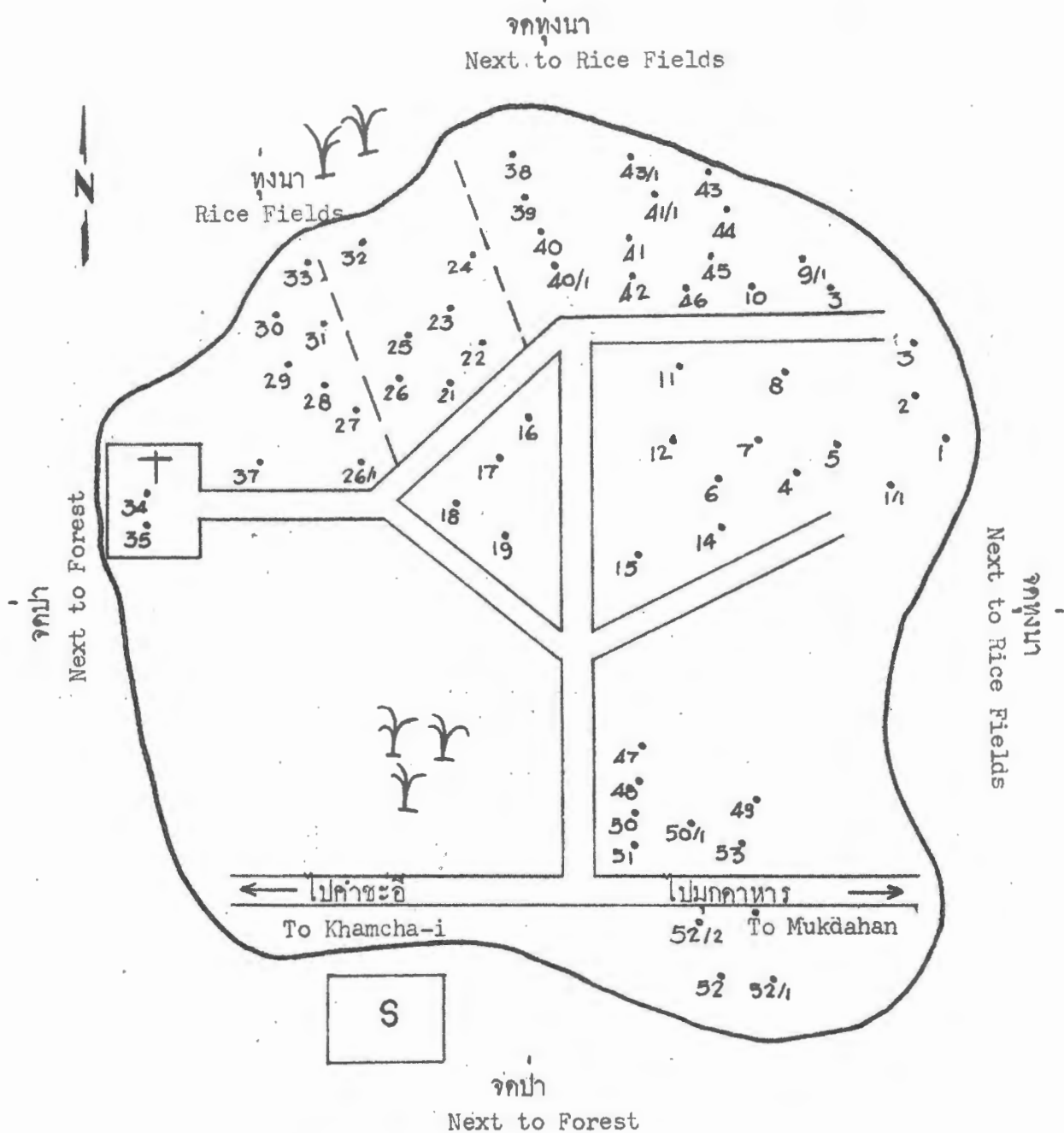
จำนวนประชากร Population 5279

วันที่ 27 พ.ย. - 2 ธ.ค. 2509
November 27, December 2, 1966

ผู้ทำ สีกา อัครพิณ ลำไย คำศรี

Drawn by : Sika Akhraphin Lamyai Khamssi

07-07-00 M.



หมู่ 1 บ้านสมสะอาด ต.โพนทราย อ.มุกดาหาร จ.นครพนม

Muban No. 1 Ban Som Sa At, Tambon Phon Sai
Amphoe Mukdahan, Changwat Nakhon Phanom

จำนวนหลังคาเรือน No. of Households 60

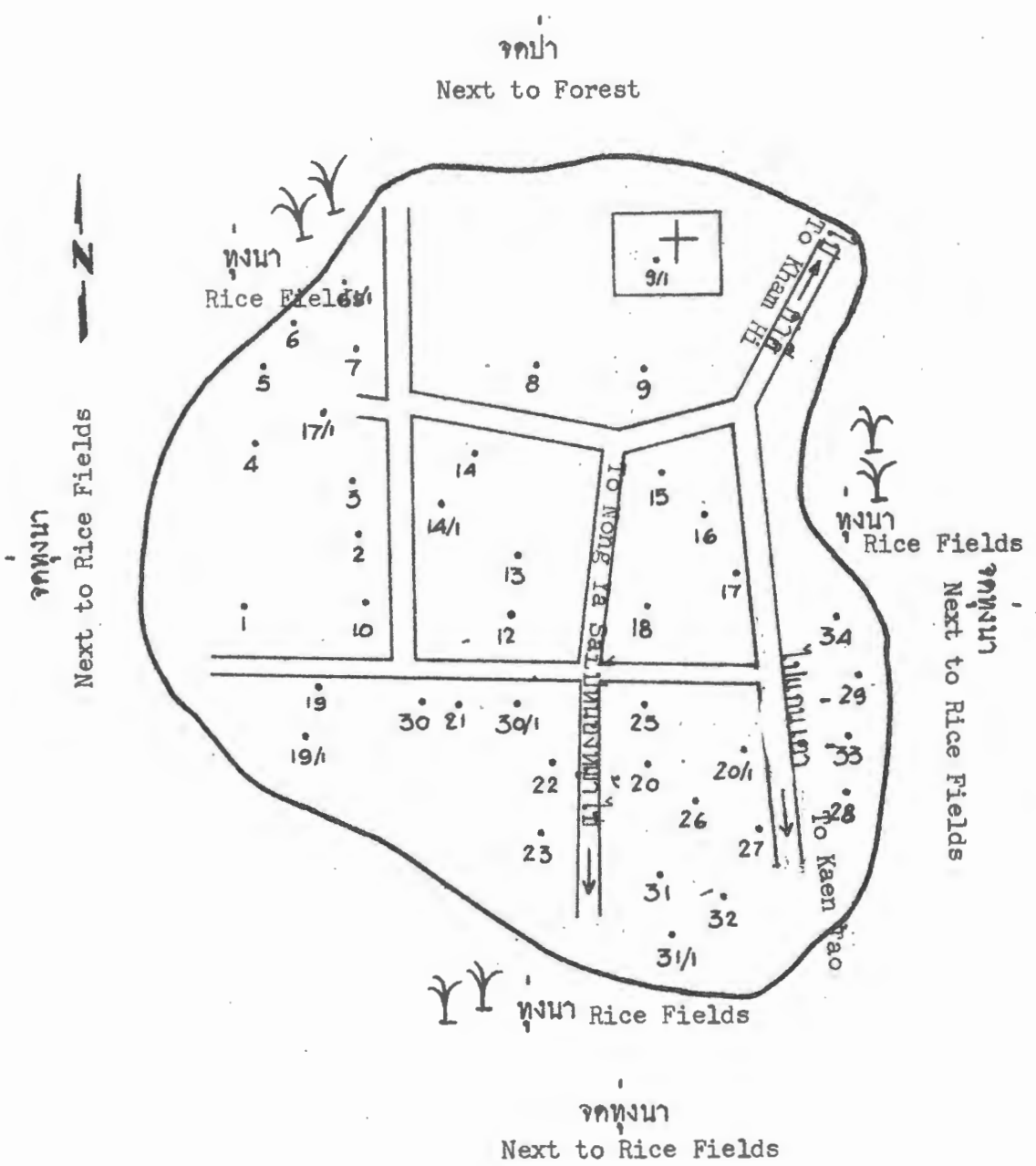
จำนวนประชากร Population 308

วันที่ 28 พฤศจิกายน 2509
November 28, 1966

ผู้ทำ สีกา อัครพิน ลำไย คำศรี

Drawn by : Sika Akhraphin Lamyai Khamasi

07-07-01



หมู่ 2 บ้านนาโสกน้อย ต.โพนทราย อ.มุกดาหาร จ.นครพนม
 Muban No. 2 Ban Na Sok Noi, Tambon Phon Sai
 Amphoe Mukdahan, Changwat Nakhon Phanom

จำนวนหลังคาเรือน No. of Households 40

จำนวนประชากร Population 246

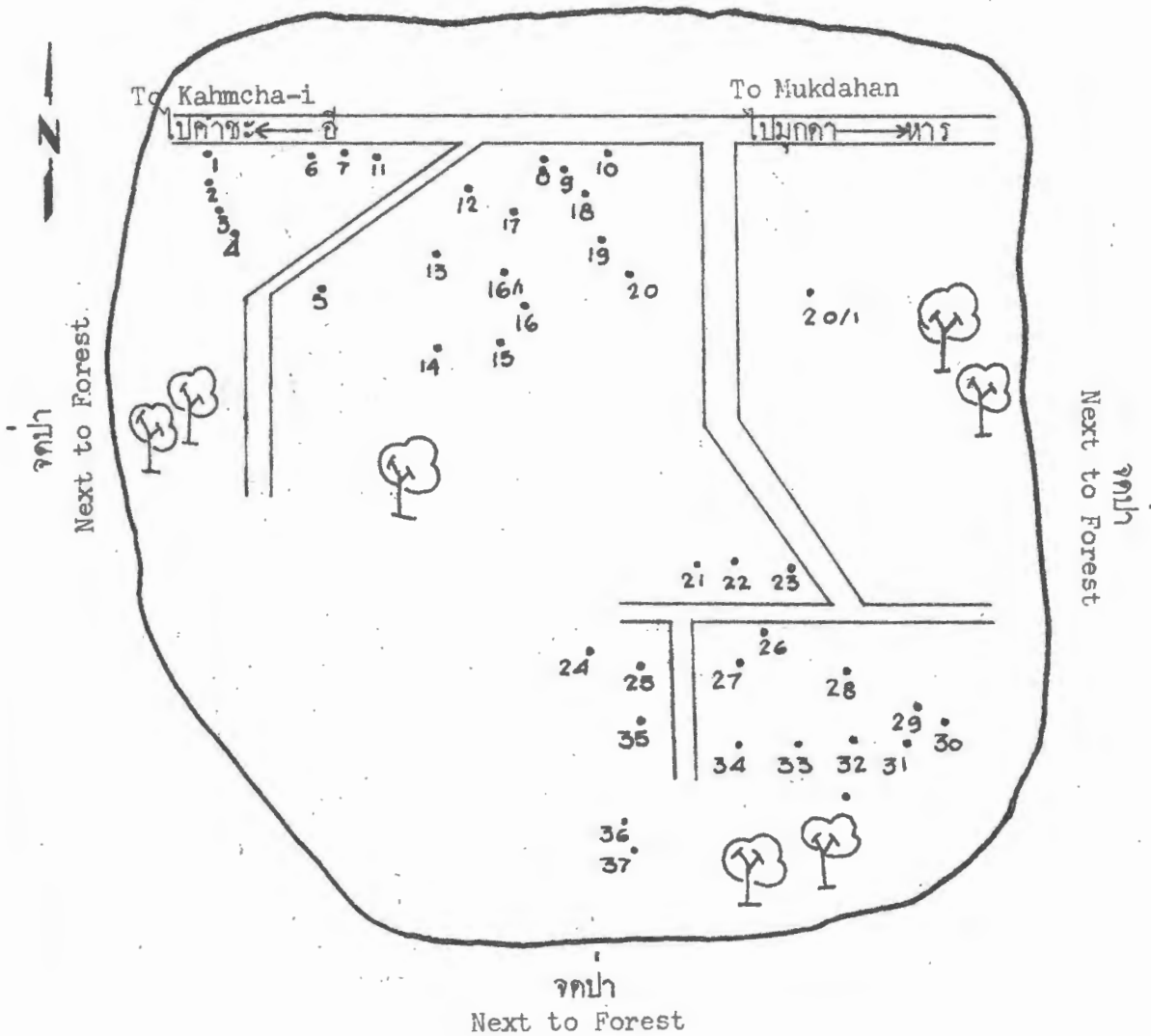
วันที่ 1 ธันวาคม 2509
 December 1, 1966

ผู้ทำ สีกา อัครพิณ ลำไย คำศรี

Drawn by : Sika Akhraphin Lamyai Khamsi

07-07-02

จกหมู่ 14
Next to Muban No. 14



หมู่ 3 บ้านกุดแช่ ต.โพมทราย อ.มุกดาหาร จ.นครพนม
Muban No. 3 Ban Kut Khae, Tambon Phon Sai

Amphoe Mukdahan, Changwat Nakhon Phanom

จำนวนหลังคาเรือน No. of Households 40

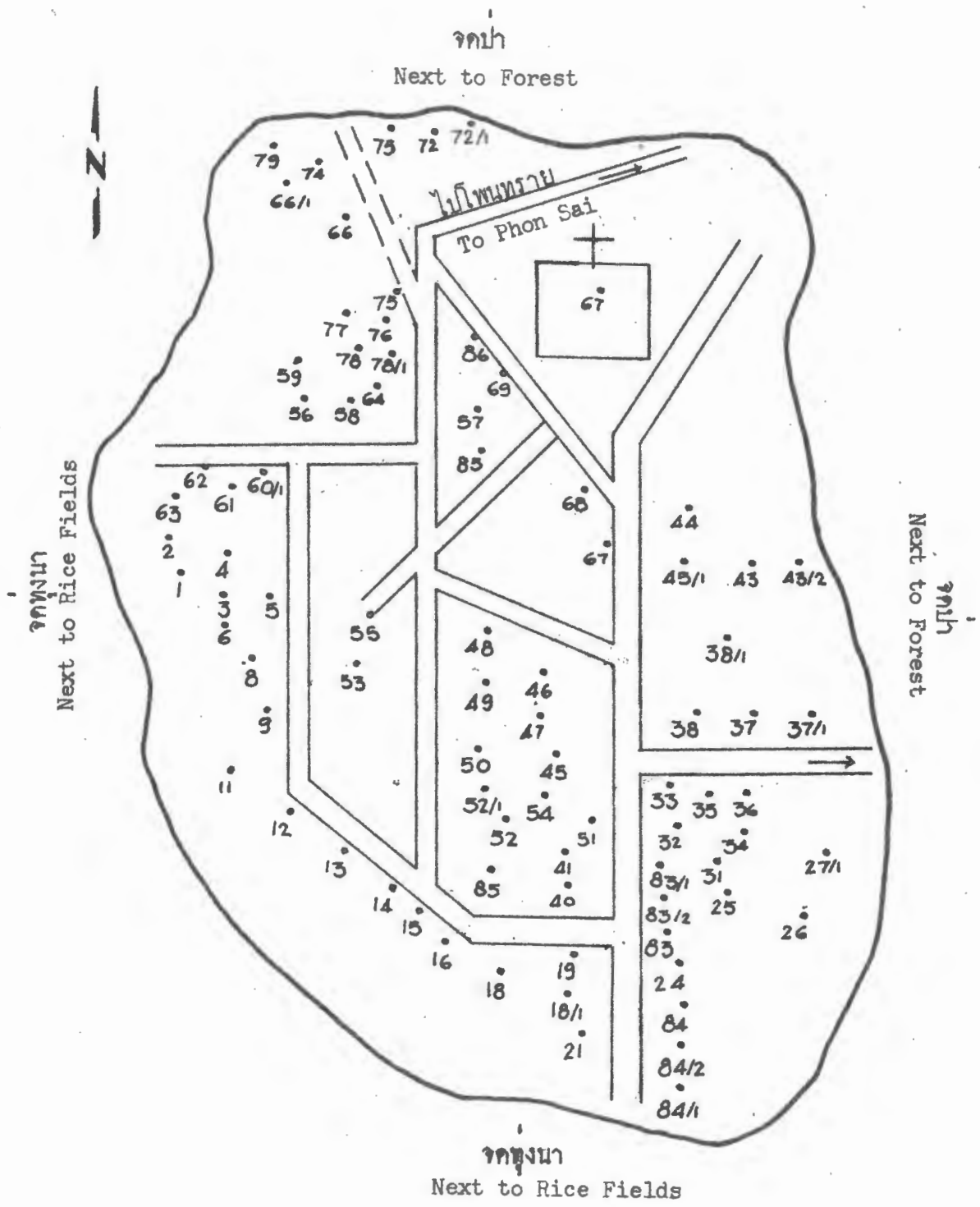
จำนวนประชากร Population 221

วันที่ 30 พฤศจิกายน 2509
November 30, 1966

ผู้ทำ สีกา อัครพิณ ลำไย คำศรี

Drawn by : Sika Akhraphin Lamyai Khamsi

07-07-03



หมู่ 4 บ้านโป่งเป่า ต. โพนทราย อ. มุกดาหาร จ. นครพนม

Muban No. 4 Ban Pong Pao, Tambon Phon Sai
Amphoe Mukdahan, Changwat Nakhon Phanom

จำนวนหลังคาเรือน No. of Households 87

จำนวนประชากร Population 508

วันที่ 28 พฤศจิกายน 2509

November 28, 1966

ผู้ทำ สีกา อัครพิน

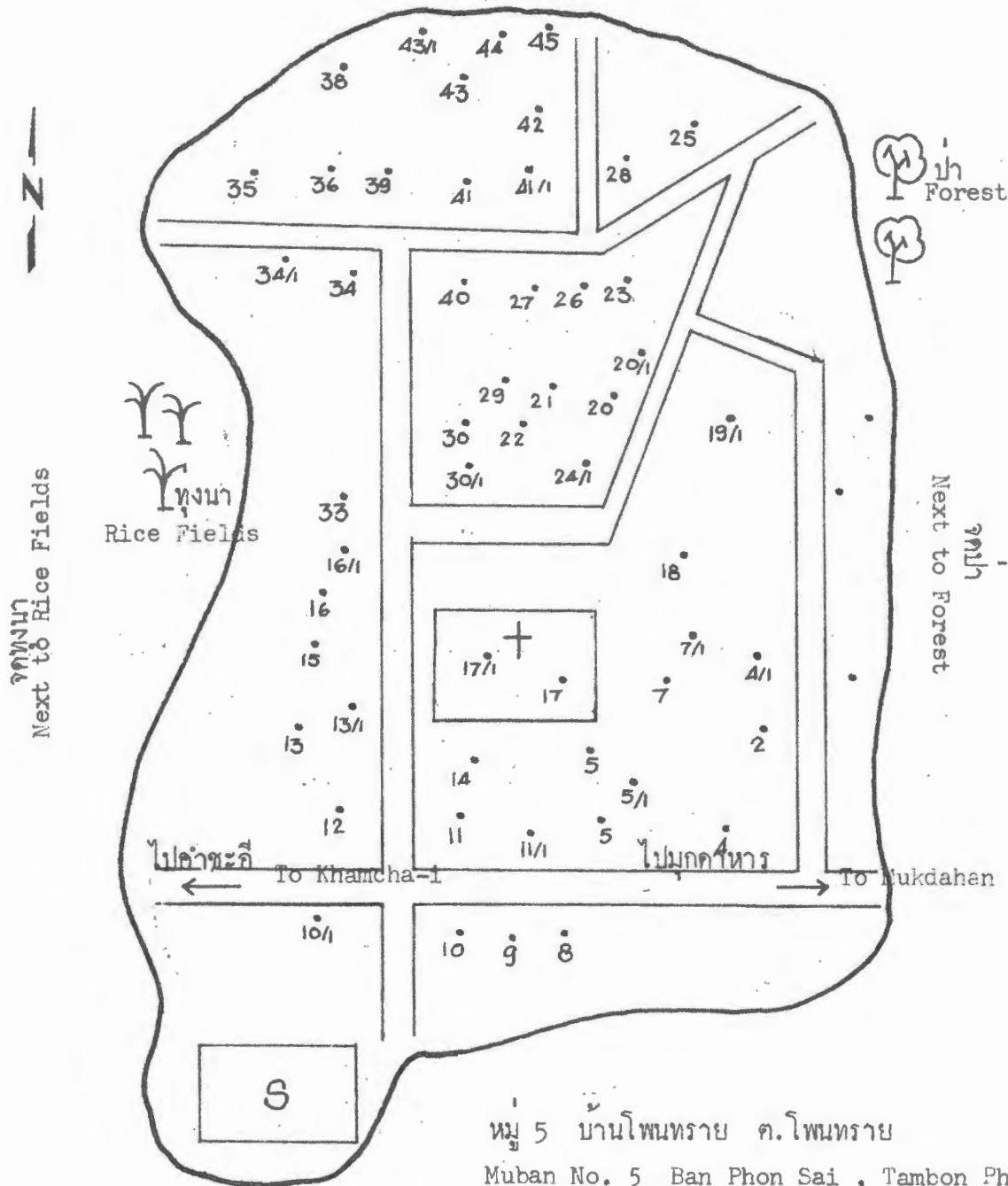
ลำโย คำศรี

Drawn Sika Akhraphin Lamyai Khamsi

07-07-04

หน้า Page 773

จุดทุ่งนา
Next to Rice Fields



จุดป่า
Next to Forest

หมู่ 5 บ้านโพนทราย ต.โพนทราย

Muban No. 5 Ban Phon Sai , Tambon Phon Sai

อ.มุกดาหาร จ.นครพนม

Amphoe Mukdahan, Changwat Nakhon Phanom

จำนวนหลังคาเรือน No. of Households 57

จำนวนประชากร Population 300

ผู้ทำ สีกา อัครพิน ลำไย คำศรี

Drawn by : Sika Akhraphin

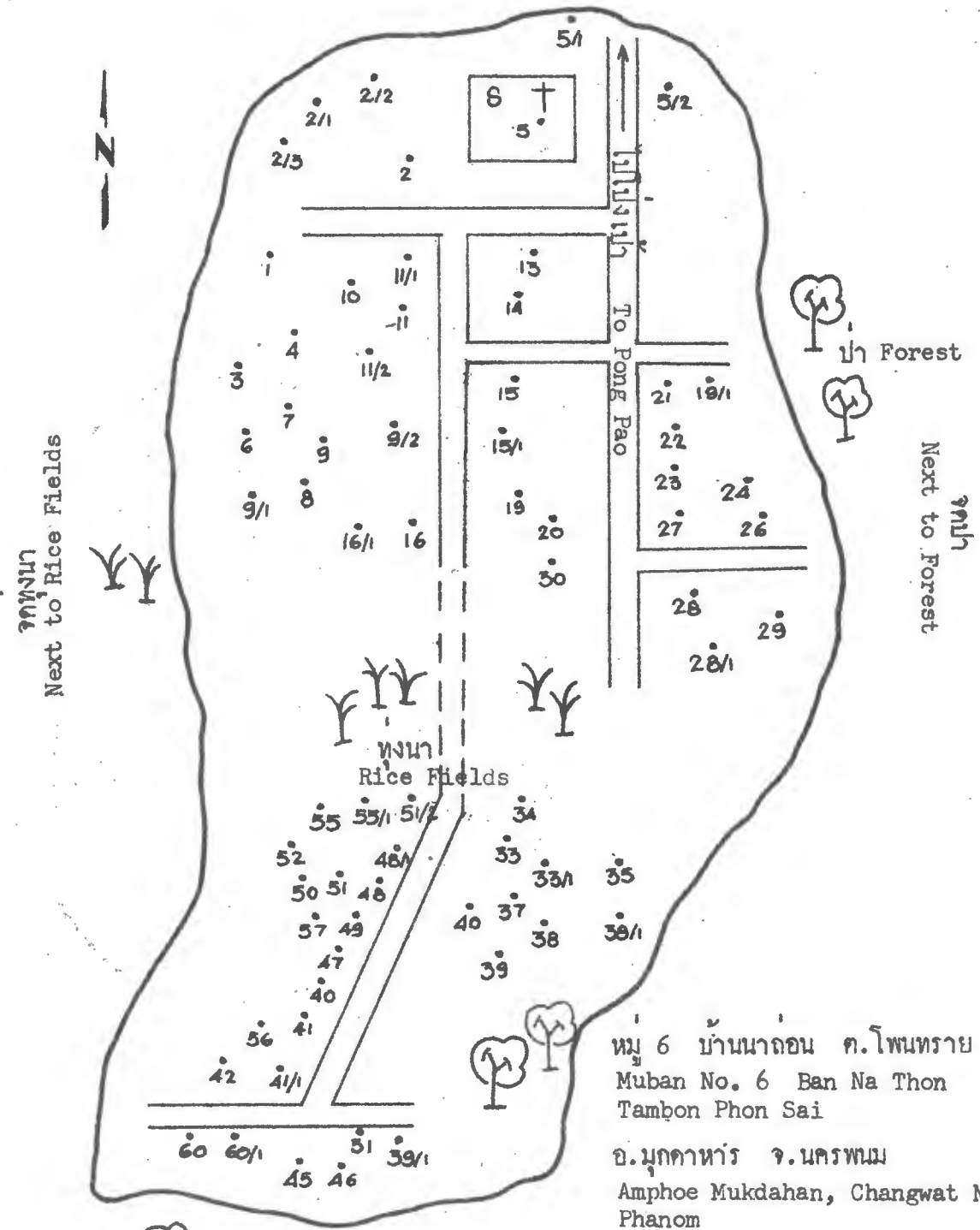
Lamyai Khamsi

วันที่ 28 พฤศจิกายน 2509
November 28, 1966

07-07-05

หน้า Page 774

จกป่า
Next to Forest



หมู่ 6 บ้านนาถอน ต.โพนทราย
Muban No. 6 Ban Na Thon
Tambon Phon Sai

อ.มุกดาหาร จ.นครพนม
Amphoe Mukdahan, Changwat Nakhon
Phanom

จำนวนหลังคาเรือน No. of Households 70

จำนวนประชากร Population 413

วันที่ 27 พฤศจิกายน 2509
November 27, 1966

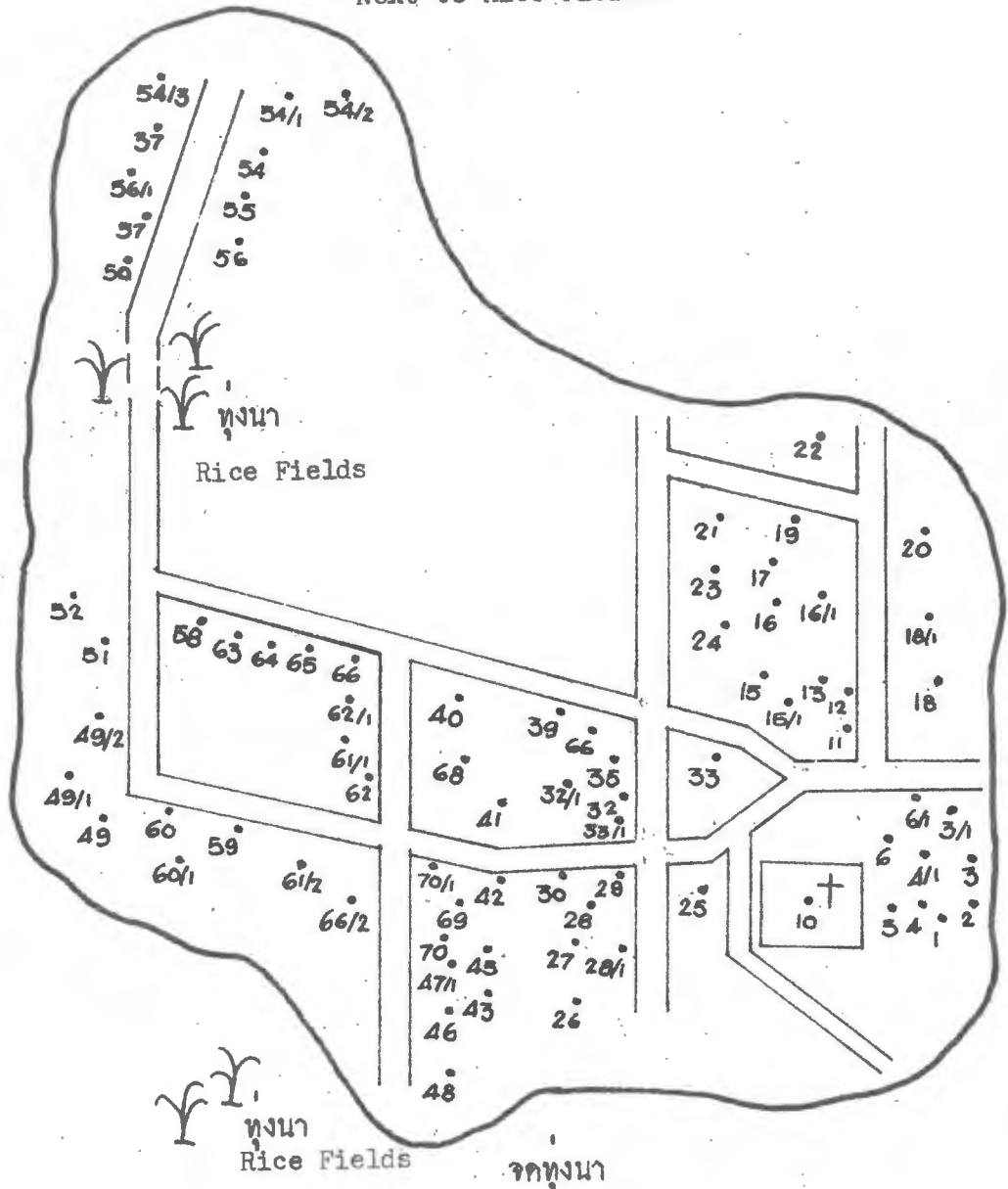
Forest
ป่า
จกป่า
Next to Forest

ผู้ทำ สีกา อัครพิน ลำโยคำศรี
Drawn by : Sika Akhraphin Lamyai Khamssi

จกทุ่งนา
Next to Rice Fields



จกทุ่งนา
Next to Rice Fields



จกทุ่งนา
Next to Rice Fields

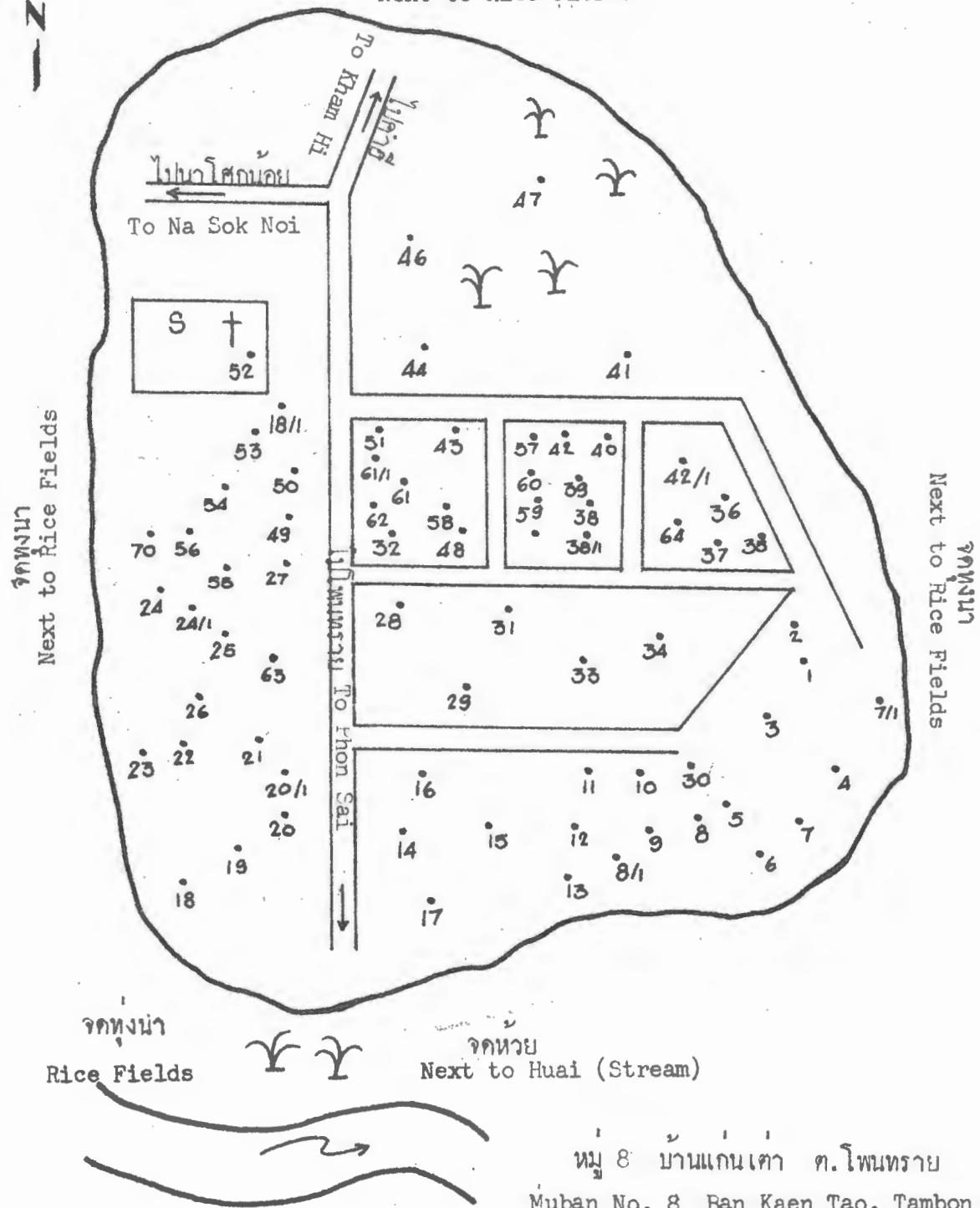
จกทุ่งนา
Rice Fields

จกทุ่งนา
Next to Rice Fields

หมู่ 7 บ้านหนองหญ้าไซ ต.โพนทราย อ.มุกดาหาร จ.นครพนม
 Muban No. 7 Ban Nong Ya Sai, Tambon Phon Sai
 Amphoe Mukdahan, Changwat Nakhon Phanom
 จำนวนหลังคาเรือน No. of Households 81
 จำนวนประชากร Population 465
 วันที่ 1 ธันวาคม 2509
 December 1, 1966
 ผู้ทำ สีกา อัครพิน ลำไย คำศรี
 Drawn by : Sika Akhraphin Lamyai Khamsi

07-07-07

จกทุ่งนา
Next to Rice Fields



หมู่ 8 บ้านแก่นเต่า ต.โพนทราย
Muban No. 8 Ban Kaen Tao, Tambon Phon Sai

อ.มุกดาหาร จ.นครพนม
Amphoe Mukdahan, Changwat Nakhon Phanom

จำนวนหลังคาเรือน No. of Households

73 จำนวนประชากร Population 435

วันที่ 2 ธันวาคม 2509

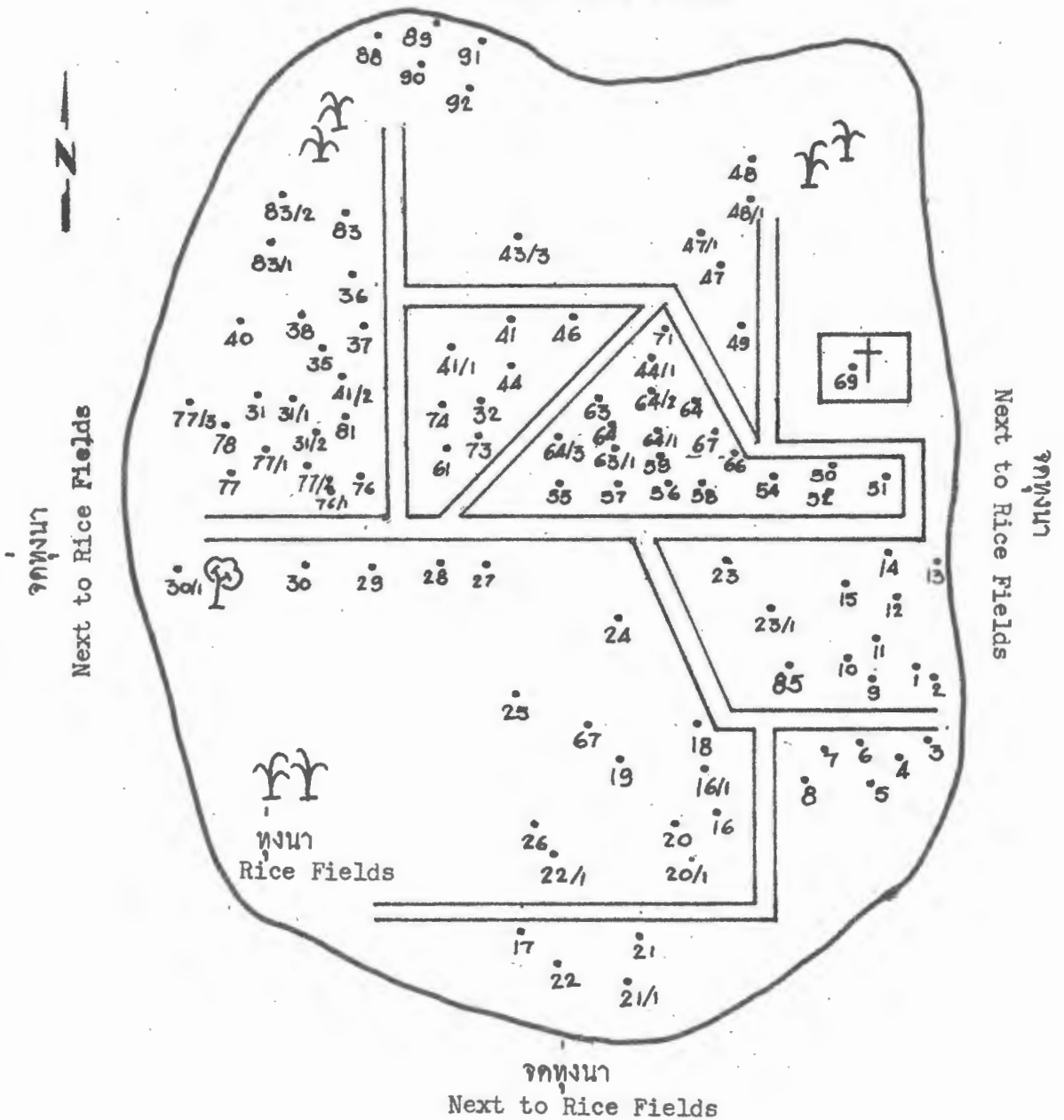
ผู้ทำ สีกา อัครพิณ ล้ายไย คำศรี

December 2, 1966

Drawn by : Sika Akhraphin
Lamyai Khamsi

07-07-08

จกทุ่งนา
Next to Rice Fields



หมู่ 9 บ้านคำฮี ต.โพนทราย อ.มุกดาหาร จ.นครพนม

Muban No. 9 Ban Kham Hi, Tambon Phon Sai
Amphoe Mukdahan, Changwat Nakhon Phanom

จำนวนหลังคาเรือน No. of Households 98

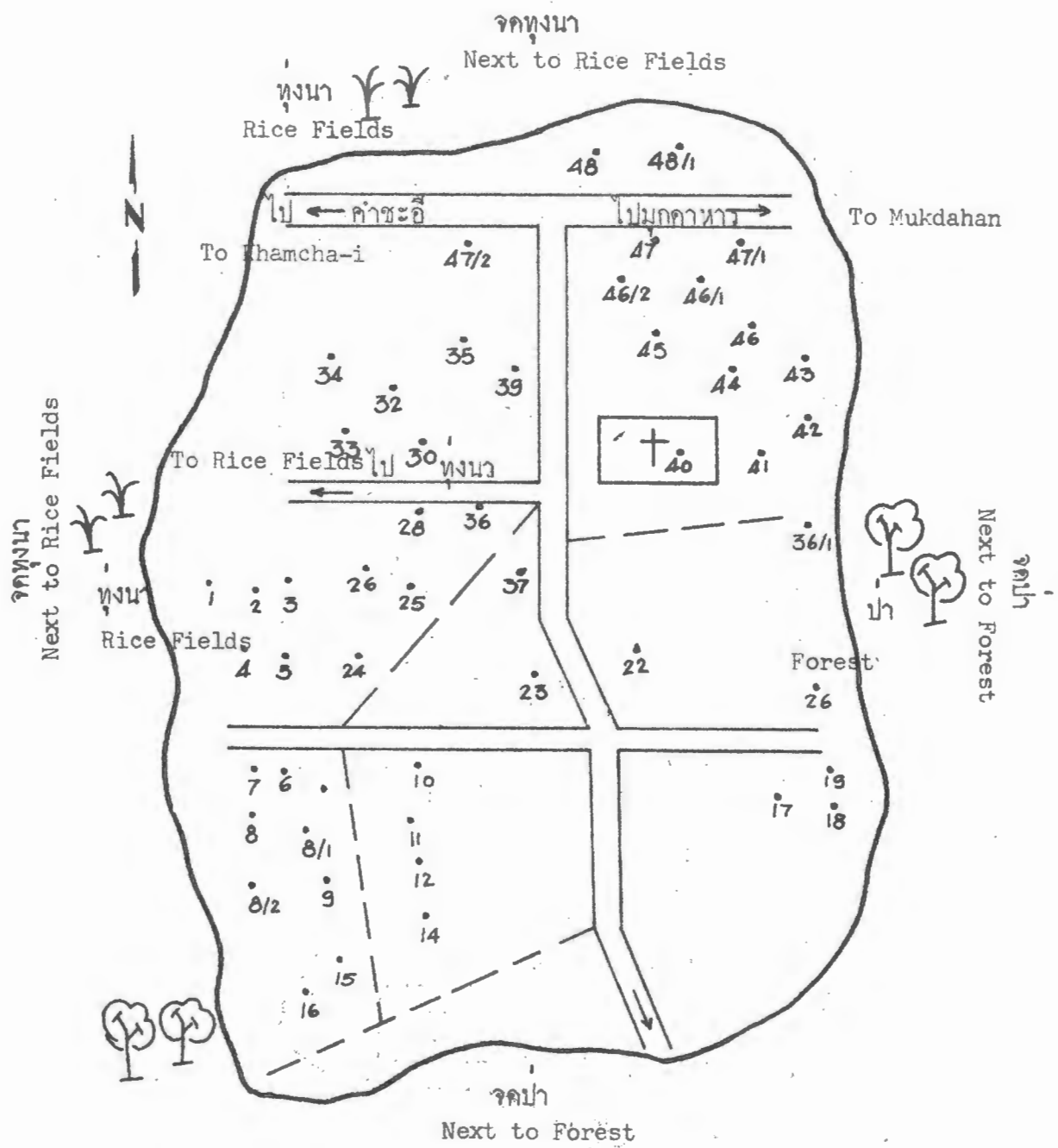
จำนวนประชากร Population 550

วันที่ 2 ธันวาคม 2509
December 2, 1966

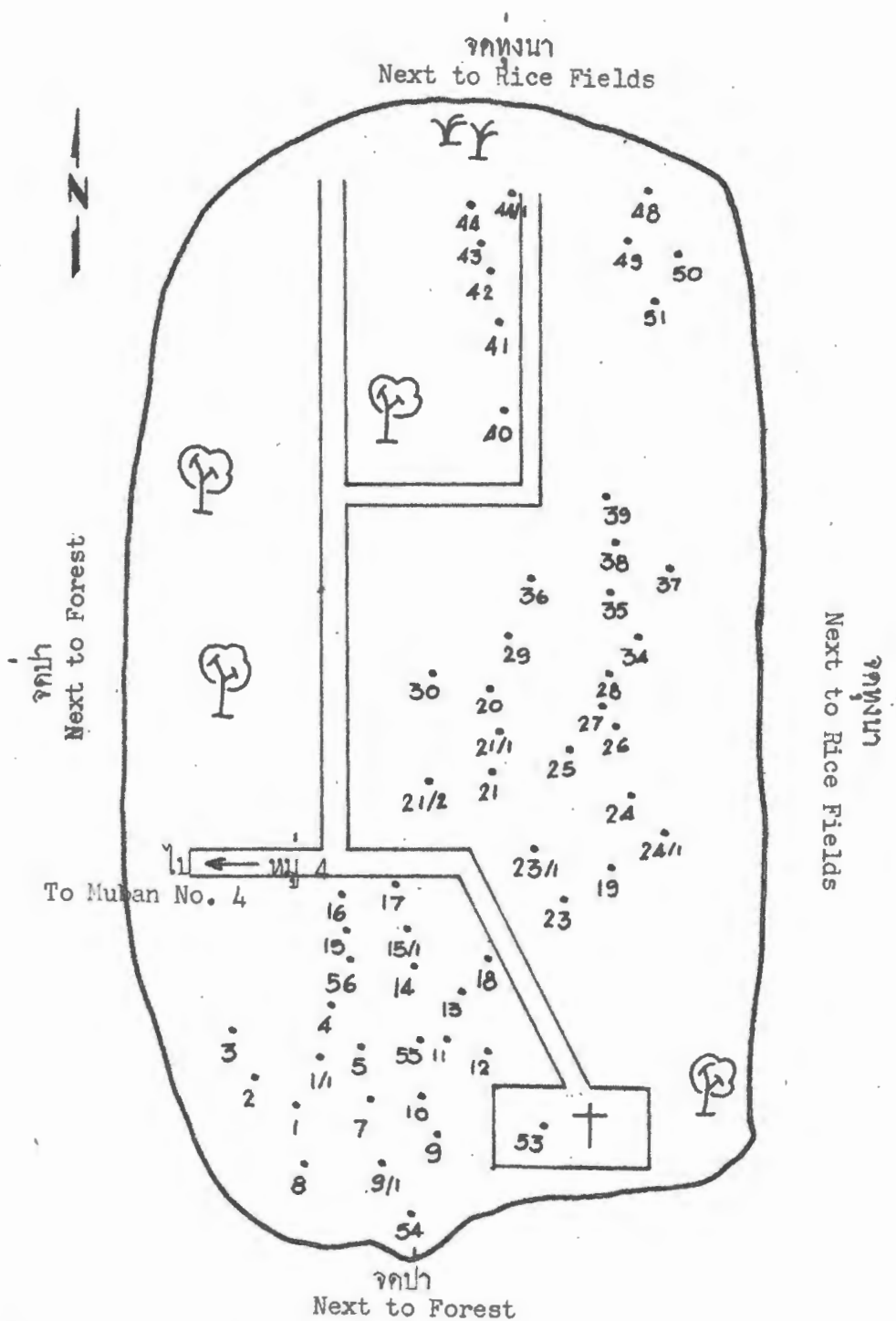
ผู้ทำ สีกา อัครพิน ลำไย คำศรี

Drawn by : Sika Akhraphin Lamyai Khamsi

07-07-09

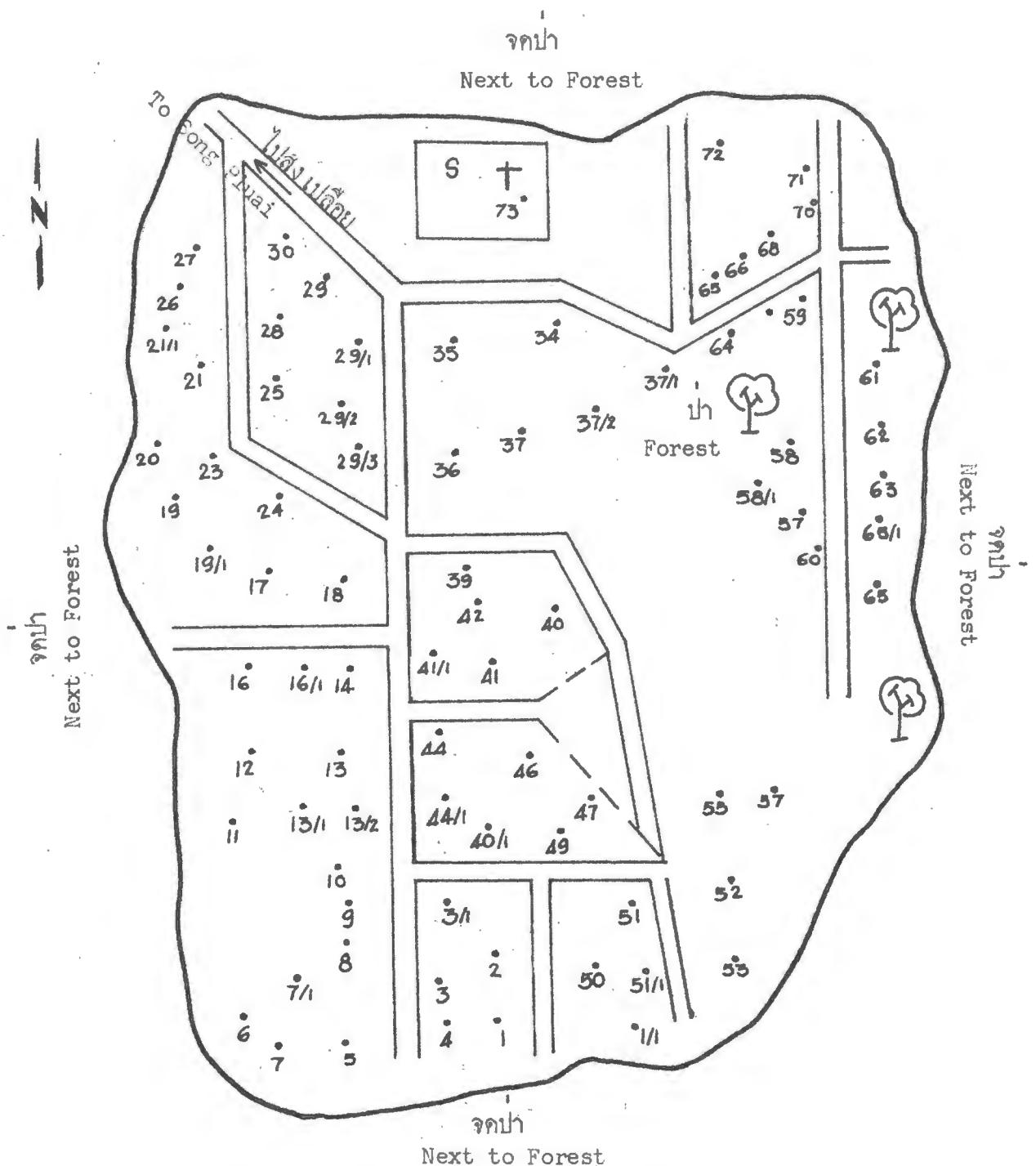


หมู่ 10 บ้านนาโค ต.โพนทราย อ.มุกดาหาร จ.นครพนม
 Muban No. 10 Ban Na Ko, Tambon Phon Sai
 Amphoe Mukdahan, Changwat Nakhon Phanom
 จำนวนหลังคาเรือน No. of Households 51
 จำนวนประชากร Population 299
 วันที่ 29 พฤศจิกายน 2509
 November 29, 1966
 ผู้ทำ สีกา อัครพิณ ลำไย คำศรี
 Drawn by : Sika Akhraphin Lamyai Khamssi



หมู่ 11 บ้านม่วงหัก ต.โพนทราย อ.มุกดาหาร จ.นครพนม
 Muban No. 11 Ban Muang Hak, Tambon Phon Sai, Amphoe Mukdahan, Changwat Nakhon
 จำนวนหลังคาเรือน No. of Households 55 Phanom
 จำนวนประชากร Population 330
 วันที่ 27 พฤศจิกายน 2509
 November 27, 1966

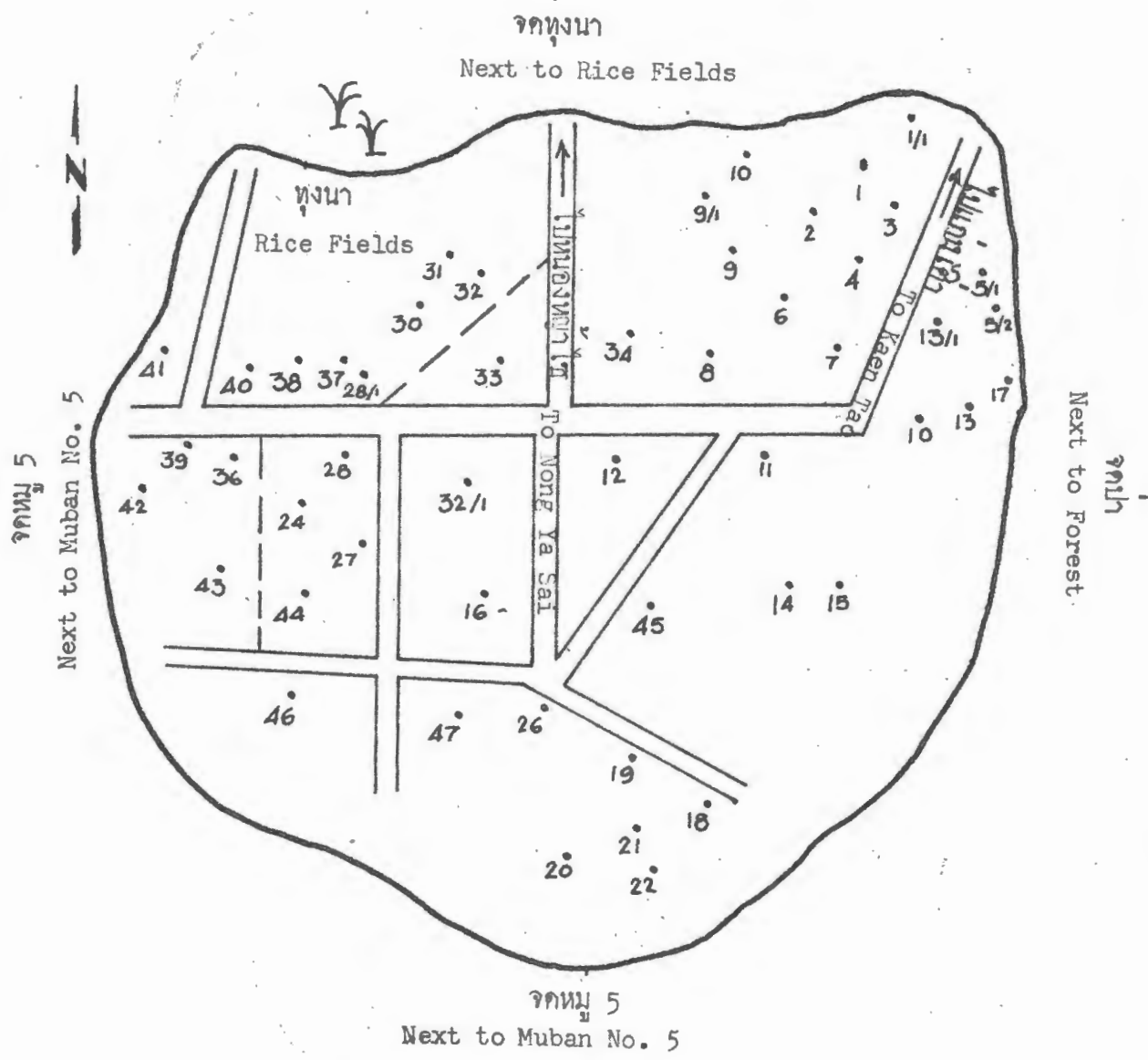
ผู้ทำ สีกา อัครพิณ ลำไย คำศรี
 Drawn by : Sika Akhraphin
 Lamyai Khamssi 07-07-11



หมู่บ้าน 12 บ้านคองยาง ต.โพนทราย อ.มุกดาหาร จ.นครพนม
 Muban No. 12 Ban Dong Yang, Tambon Phon Sai
 Amphoe Mukdahan, Changwat Nakhon Phanom
 จำนวนหลังคาเรือน No. of Households 81
 จำนวนประชากร Population 509

วันที่ 30 พฤศจิกายน 2509
 November 30, 1966

ผู้ทำ สีกา อัครพิณ สำโย คำศรี
 Drawn by : Sika Akhraphin Lamyai Khamsi



หมู่ 13 บ้านโพนทราย ต.โพนทราย อ.มุกดาหาร จ.นครพนม
 Muban No. 13 Ban Phon Sai, Tambon Phon Sai
 Amphoe Mukdahan, Changwat Nakhon Phanom.

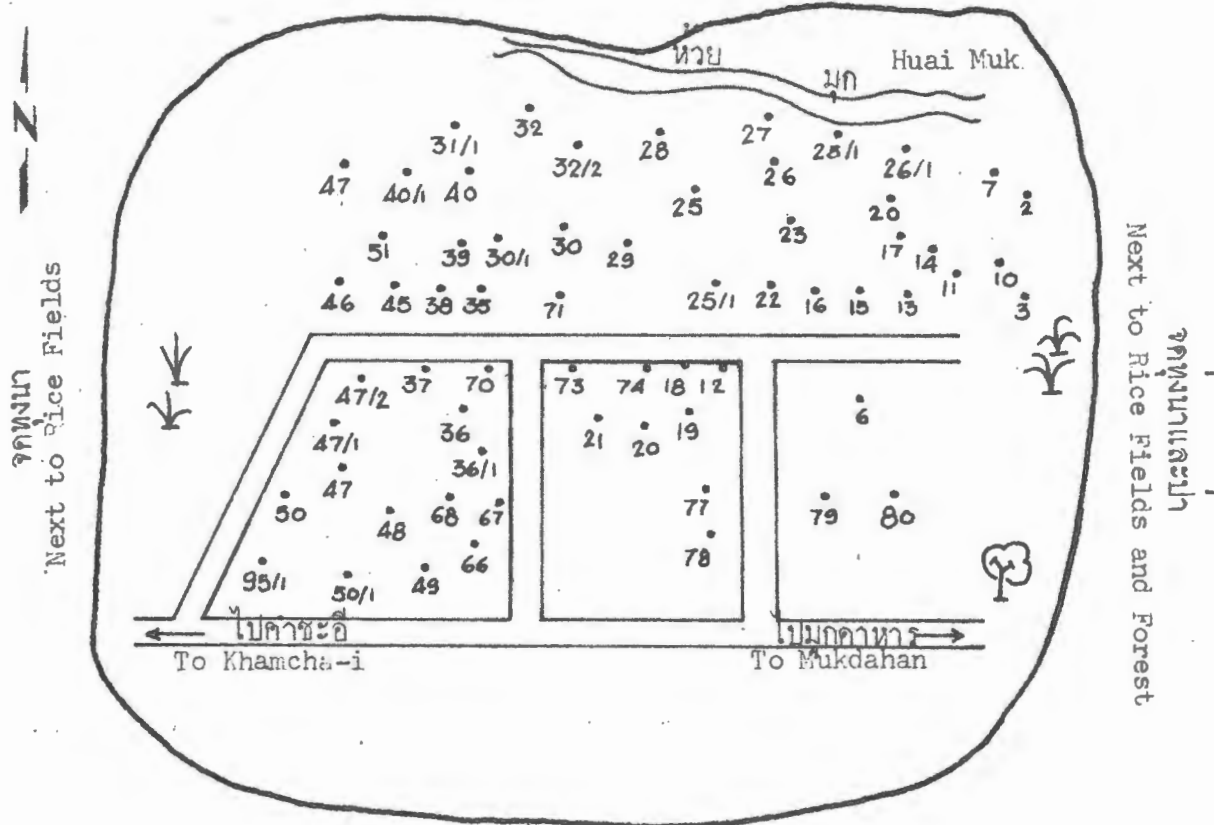
จำนวนหลังคาเรือน No. of Households 51
 จำนวนประชากร Population 284

วันที่ 28 พฤศจิกายน 2509
 November 28, 1966

ผู้ทำ สีกา อัครพิณ ลำไย คำศรี

Drawn by : Sika Akhraphin Lamyai Khamsi

จกหน่วย
Next to Huai (Stream)



จกหมู่ 3
Next to Muban No. 3

หมู่ 14 บ้านกุดแช่ ต.โพมทราย อ.มุกดาหาร จ.นครพนม
Muban No. 14 Ban Kut Khae, Tambon Phon Sai
Amphoe Mukdahan, Changwat Nakhon Phanom

| | | |
|------------------|-------------------|-----|
| จำนวนหลังคาเรือน | No. of Households | 65 |
| จำนวนประชากร | Population | 410 |

วันที่ 30 พฤศจิกายน 2509
November 30, 1966

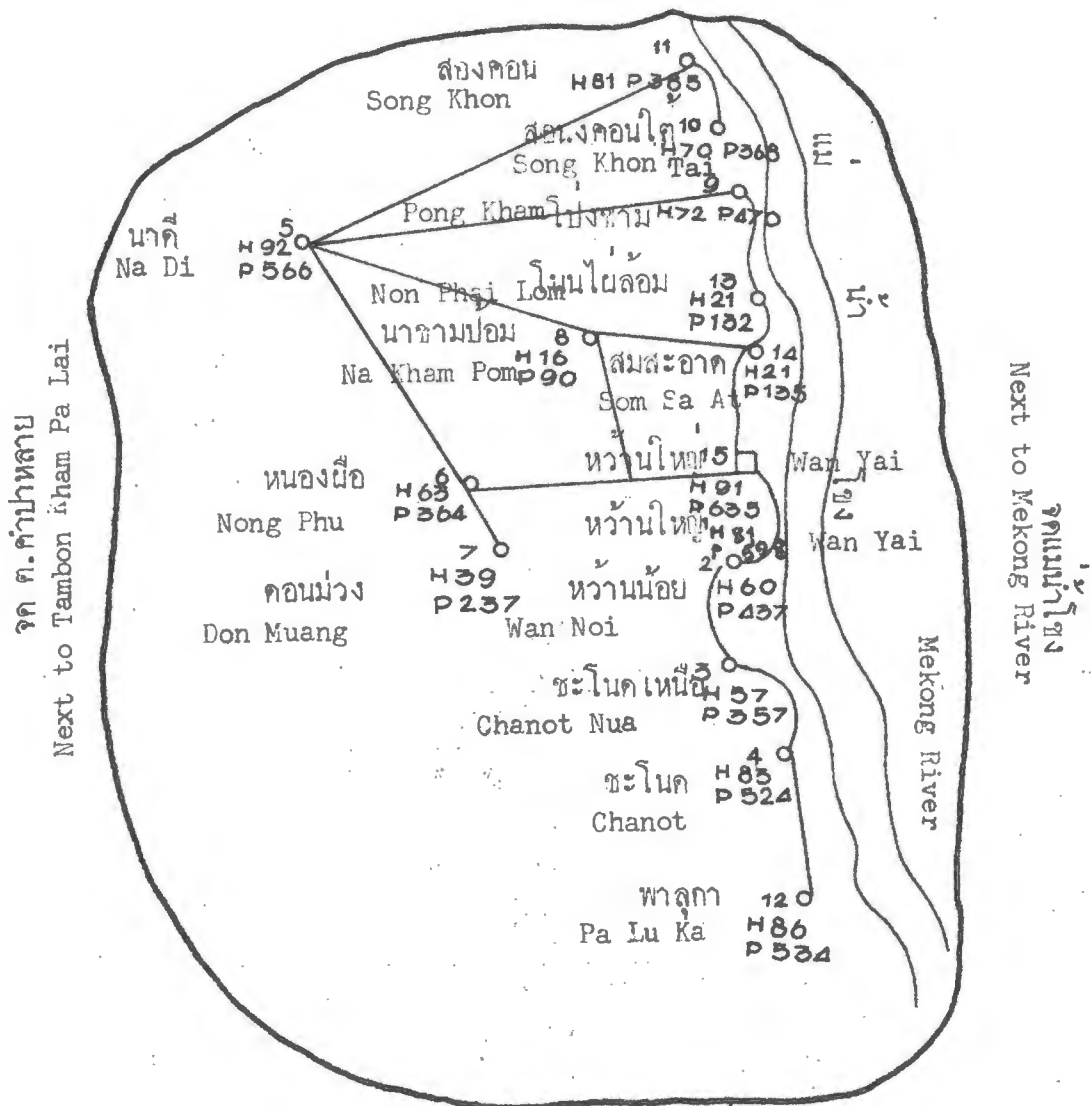
ผู้ทำ สีกา อัครพิน ลำไย คำศรี
Drawn by : Sika Akhraphin Lanyai Khamsi

จำนวนหลังคาเรือน ประชากรของตำบลห้วยใหญ่
อำเภอมุกดาหาร จังหวัดนครพนม

Number of Households and Population in Tambon Wan Yai
Amphoe Mukdahan, Changwat Nakhon Phanom

| รหัส
Code | ตำบล
Tambon | หมู่
Nuban
Number | หมู่บ้าน
Nuban
(Village) | จำนวน
หลังคาเรือน
No. of
Households | จำนวนประชากร
Population |
|--------------|---------------------|-------------------------|--------------------------------|--|----------------------------|
| 08 | ห้วยใหญ่
Wan Yai | 1 | ห้วยใหญ่ Wan Yai | 81 | 598 |
| | | 2 | ห้วยน้อย Wan Noi | 60 | 437 |
| | | 3 | ชะโนกเหนือ Chanot Nua | 57 | 357 |
| | | 4 | ชะโนก Chanot | 83 | 524 |
| | | 5 | นาคี Na Di | 92 | 566 |
| | | 6 | หนองผือ Nong Phu | 63 | 364 |
| | | 7 | ดอนม่วง Don Muang | 39 | 237 |
| | | 8 | นาขามป้อม Na Kham
Pom | 16 | 90 |
| | | 9 | โป่งขาม Pong Kham | 72 | 470 |
| | | 10 | สงคองไค Song Khon
Tai | 70 | 368 |
| | | 11 | สงคอง Song Khon | 81 | 385 |
| | | 12 | พาลูกา Pa Lu Ka | 86 | 534 |
| | | 13 | โนนไผ่ล้อม Non Phai
Lom | 21 | 132 |
| | | 14 | สมสะอาด Som Sa At | 21 | 135 |
| | | 15 | ห้วยใหญ่ Wan Yai | 91 | 635 |
| | | รวม | Total | 927 | 5832 |

จุด อ.ชาตพนม
Next to A. That Phanom



จุด ต.บางทรายใหญ่
Next to Tambon Bang Sai Yai

ตำบลห้วยใหญ่ อ.มุกดาหาร จ.นครพนม

Tambon Wan Yai, Amphoe Mukdahan, Changwat Nakhon Phanom

| | | |
|------------------|-------------------|------|
| จำนวนหมู่บ้าน | No. of Muban | 15 |
| จำนวนหลังคาเรือน | No. of Households | 927 |
| จำนวนประชากร | Population | 5832 |

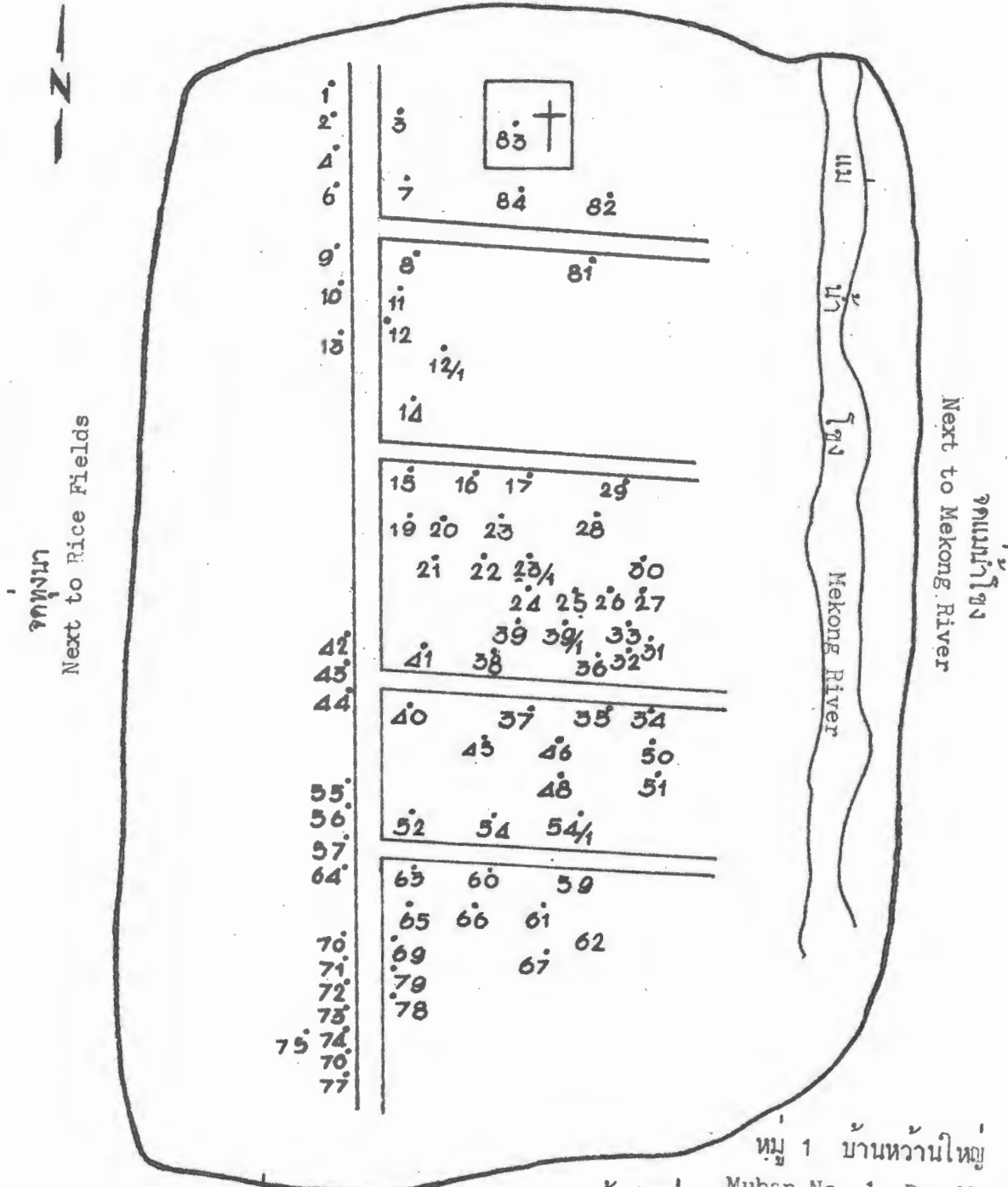
วันที่ 5 - 11 ธันวาคม 2509
December 5-11, 1966

ผู้ทำ สีกา อัครพิณ ลำไย ศาสตร์

Drawn by : Sika Akhraphin Lamyai Khamssi

07-08-00 M

จกหมู่ 15
Next to Muban No. 15



จกหมู่ 15
Next to Rice Fields

จกหมู่ 15
Next to Mekong River

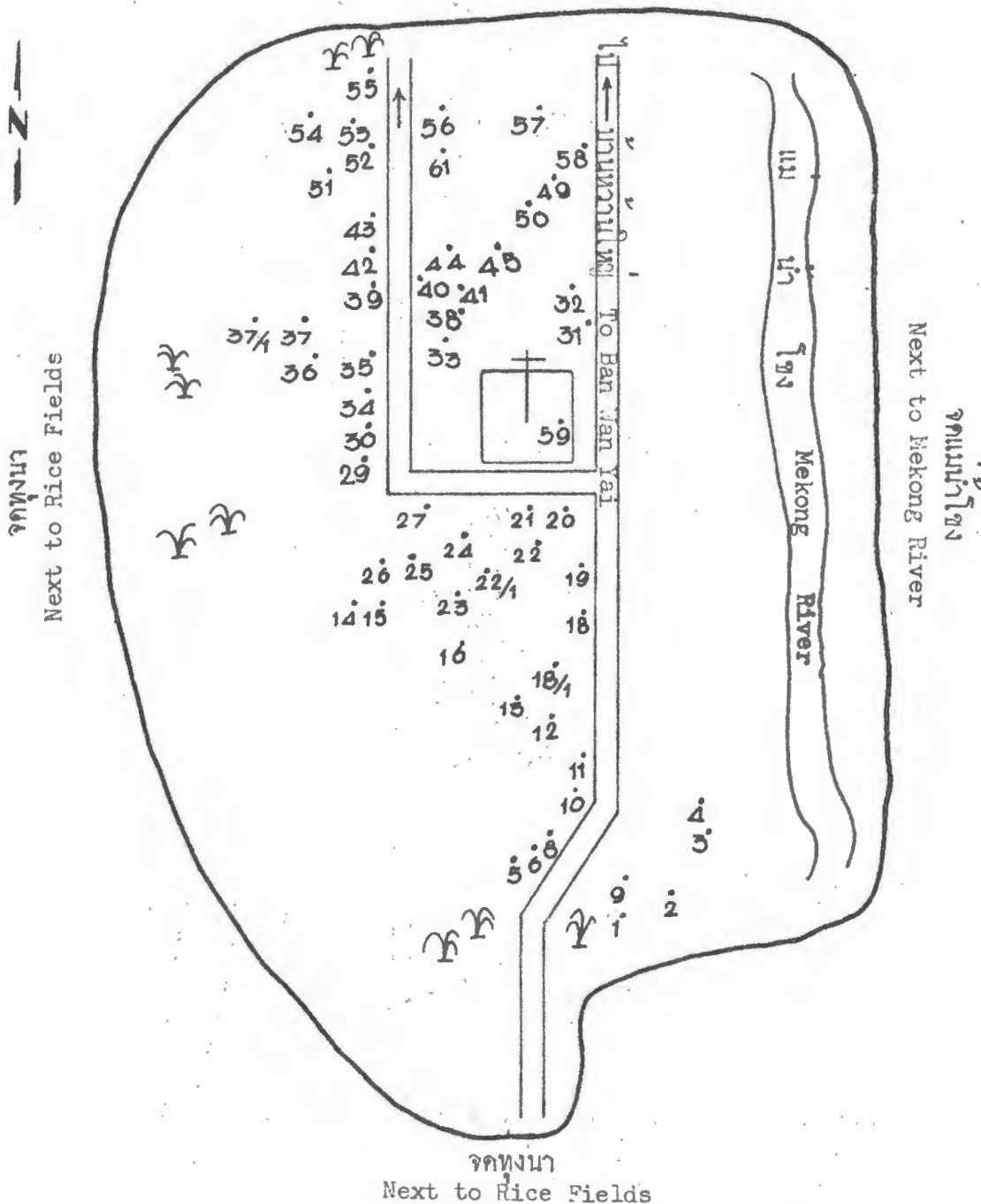
หมู่ 1 บ้านห้วยใหญ่

จกหมู่ 15
Next to Rice Fields
จำนวนหลังคาเรือน No. of Households 81
วันที่ 8 ธันวาคม 2509
December 8, 1966

Muban No. 1 Ban Wan Yai
อ.มุกดาหาร จ.นครพนม
Tambon Wan Yai, Amphoe Mukdahan, Changwat Nakhon Phanom
จำนวนประชากร Population 598
ผู้ทำ สีก อัครพิณ ลำไย คำศรี
Drawn by : Sika Akhraphin Lamyai Khansi

07-08-01

จกตงนา
Next to Rice Fields



จกตงนา
Next to Rice Fields

หมู่ 2 บ้านห้วยน้อย ต.ห้วยใหญ่ อ.มุกดาหาร จ.นครพนม
Muban No. 2 Ban Wan Noi, Tambon Wan Yai
Amphoe Mukdahan, Changwat Nakhon Phanom
จำนวนหลังคาเรือน No. of Households 60
จำนวนประชากร Population 437

วันที่ 10 ธันวาคม 2509
December 10, 1966

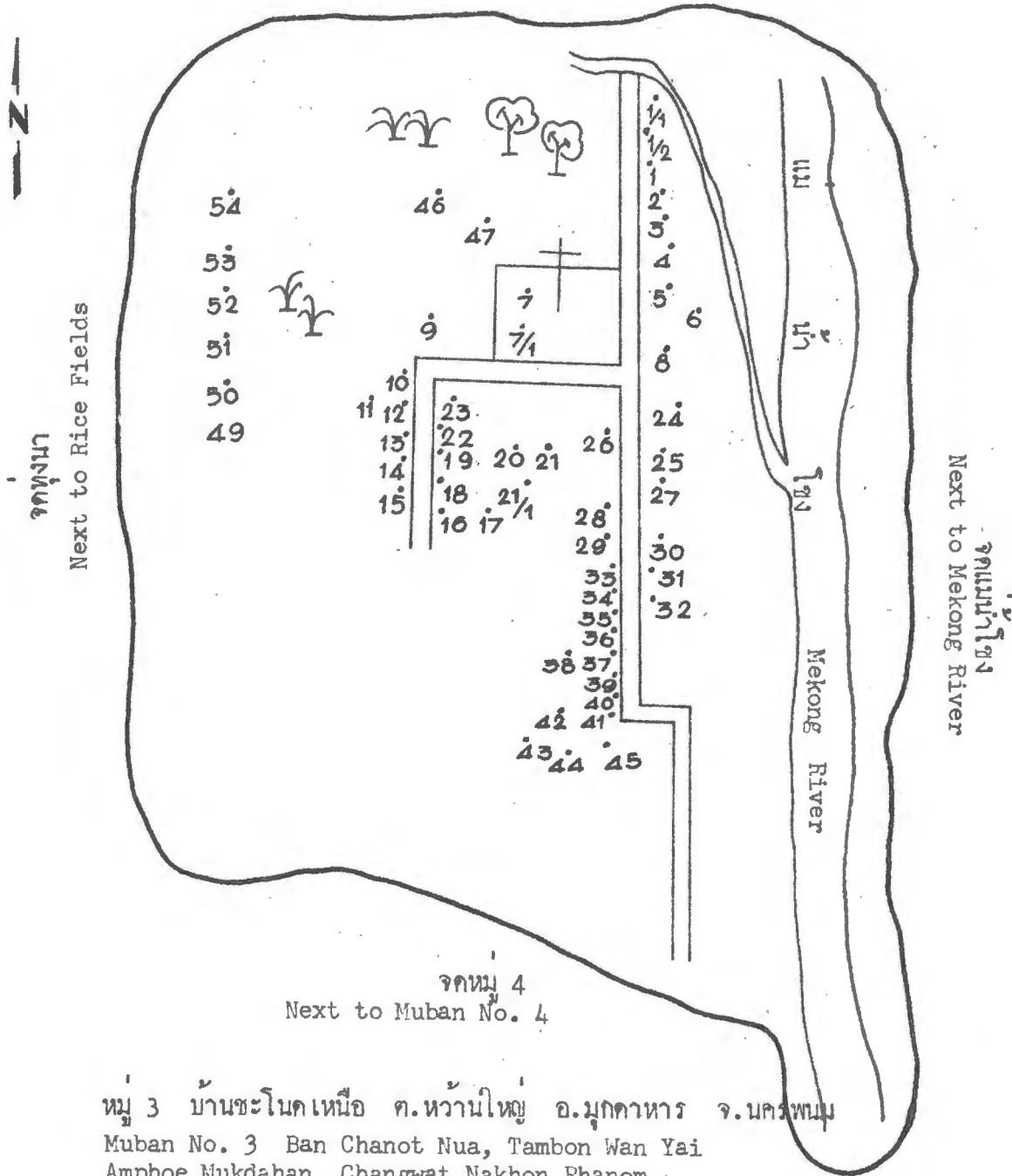
ผู้ทำ สีกา อัครพิณ ลำไย คำศรี

Drawn by : Sika Akhraphin Lamyai Khamsi

07-08-02

หน้า Page 787

จกป่า
Next to Forest



จกหมู่ 4
Next to Muban No. 4

หมู่ 3 บ้านชะโนคเหนือ ต.ห้วยใหญ่ อ.มุกดาหาร จ.นครพนม

Muban No. 3 Ban Chanot Nua, Tambon Wan Yai
Amphoe Mukdahan, Changwat Nakhon Phanom

จำนวนหลังคาเรือน No. of Households 57

จำนวนประชากร Population 357

วันที่ 10 ธันวาคม 2509

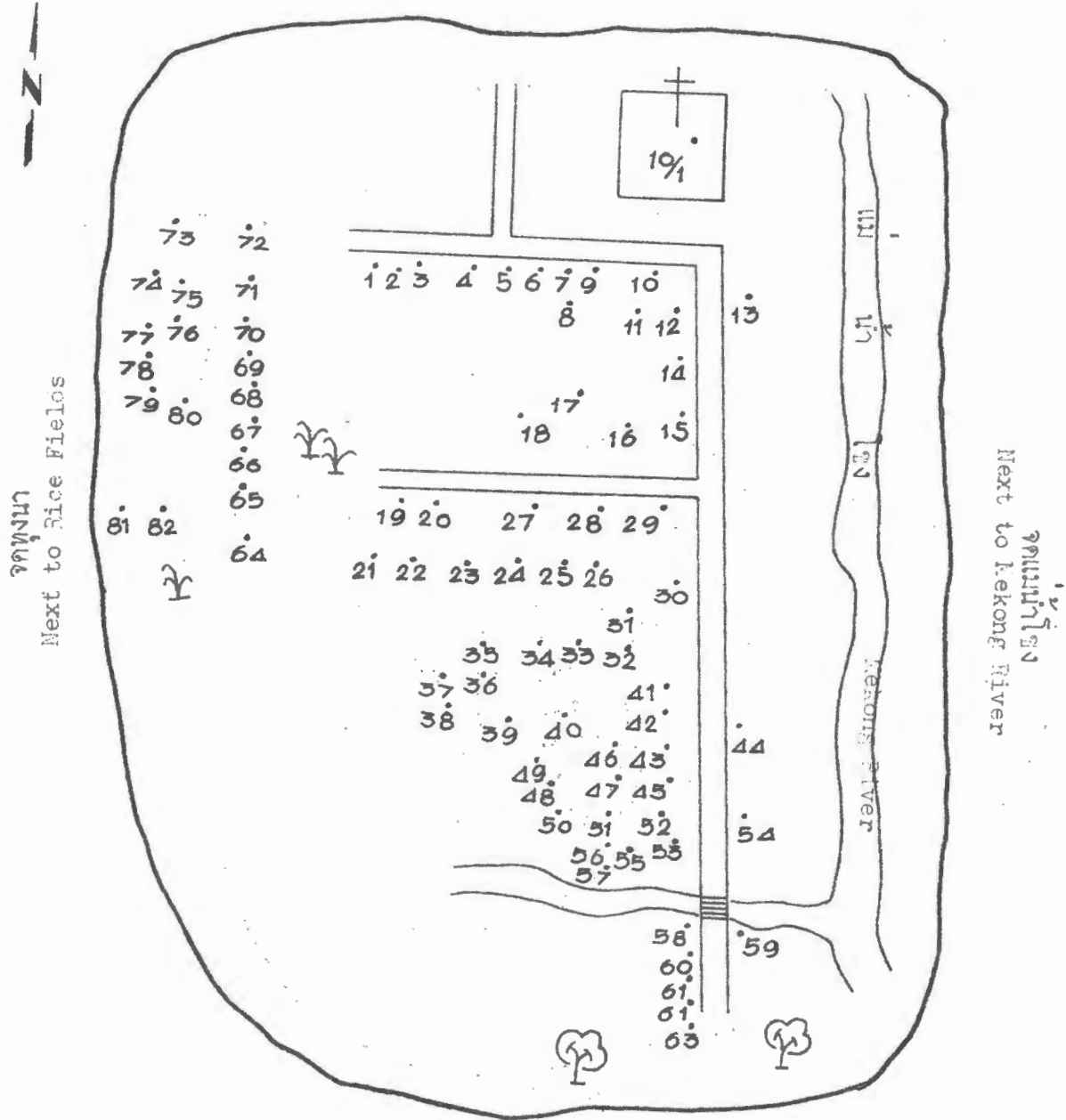
December 10, 1966

ผู้ทำ สีกา อัครพิณ ลำไย คำศรี

Drawn by : Sika Akhraphin Lamyai Khamssi

07-08-03

จกหมู่ 3
Next to Muhan No. 3



จากทุ่งนา
Next to Rice Fields

จากแม่น้ำคง
Next to Lekong River

จากพาดกา
Next to Pa Lu Ka

หมู่ 4 บ้านชะโนด ต.หัวน้ำใหญ่ อ.มุกดาหาร จ.นครพนม

Muban No. 4 Ban Chanot, Tambon Wan Yai
Amphoe Mukdahan, Changwat Nakhon Phanom

จำนวนหลังคาเรือน No. of Households 83
จำนวนประชากร Population 524

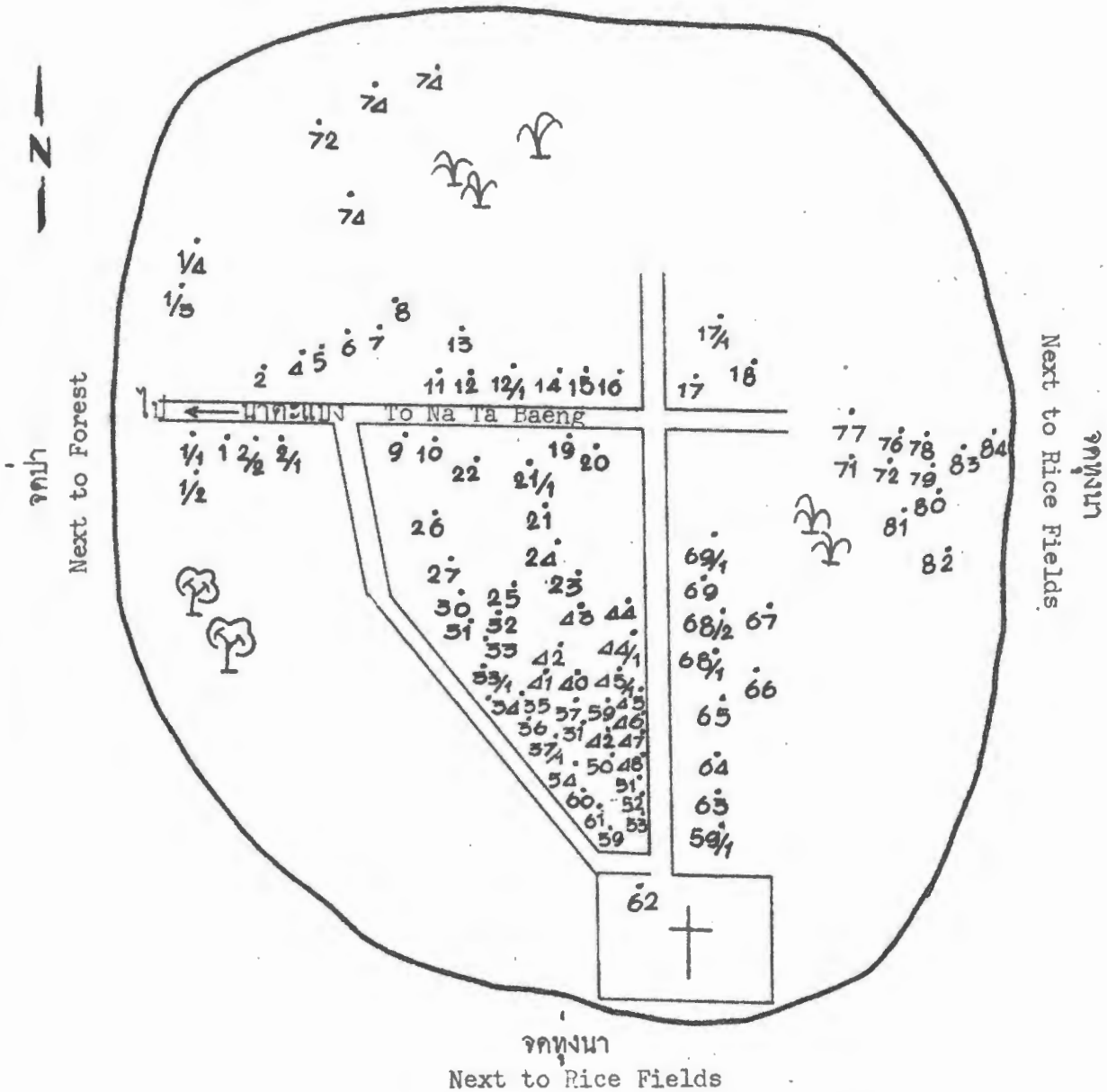
วันที่ 11 ธันวาคม 2509
December 11, 1966

ผู้ทำ สีกา อัครพิน ลำไย คำศรี

Drawn by : Sika Akhraphin Lamyai Khamsi

07-08-04

จกทุ่งนา
Next to Rice Fields



จกทุ่งนา
Next to Rice Fields

หมู่ 5 บ้านนาดี ต.ห้วยใหญ่ อ.มุกดาหาร จ.นครพนม
Muban No. 5 Ban Na Di , Tambon Wan Yai
Amphoe Mukdahan , Changwat Nakhon Phanom
จำนวนหลังคาเรือน No. of Households 92
จำนวนประชากร Population 566

วันที่ 5 ธันวาคม 2509

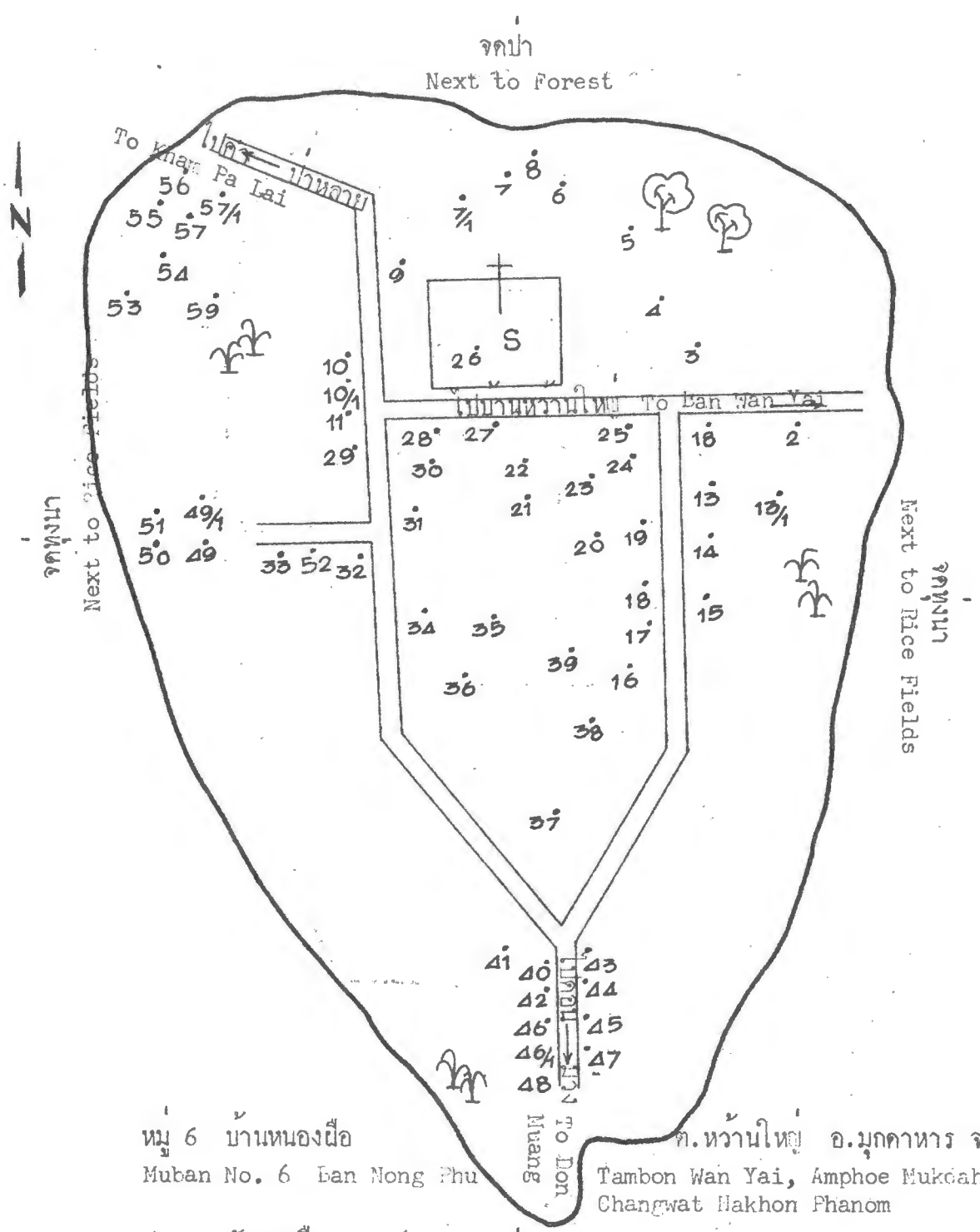
December 5, 1966

ผู้ทำ สีกา อัครพิณ ลำไย คำศรี

Drawn by : Sika Akhraphin Lamyai Khamsi

07-08-05

หน้า Page 790



หมู่ 6 บ้านหนองผือ
Muban No. 6 Ban Nong Phu

ต.ห้วยใหญ่ อ.มุกดาหาร จ.นครพนม
Tambon Wan Yai, Amphoe Mukdahan
Changwat Nakhon Phanom

จำนวนหลังคาเรือน 63
No. of Households Next to Rice Fields

จำนวนประชากร 364
Population

วันที่ 9 ธันวาคม 2509
December 9, 1966

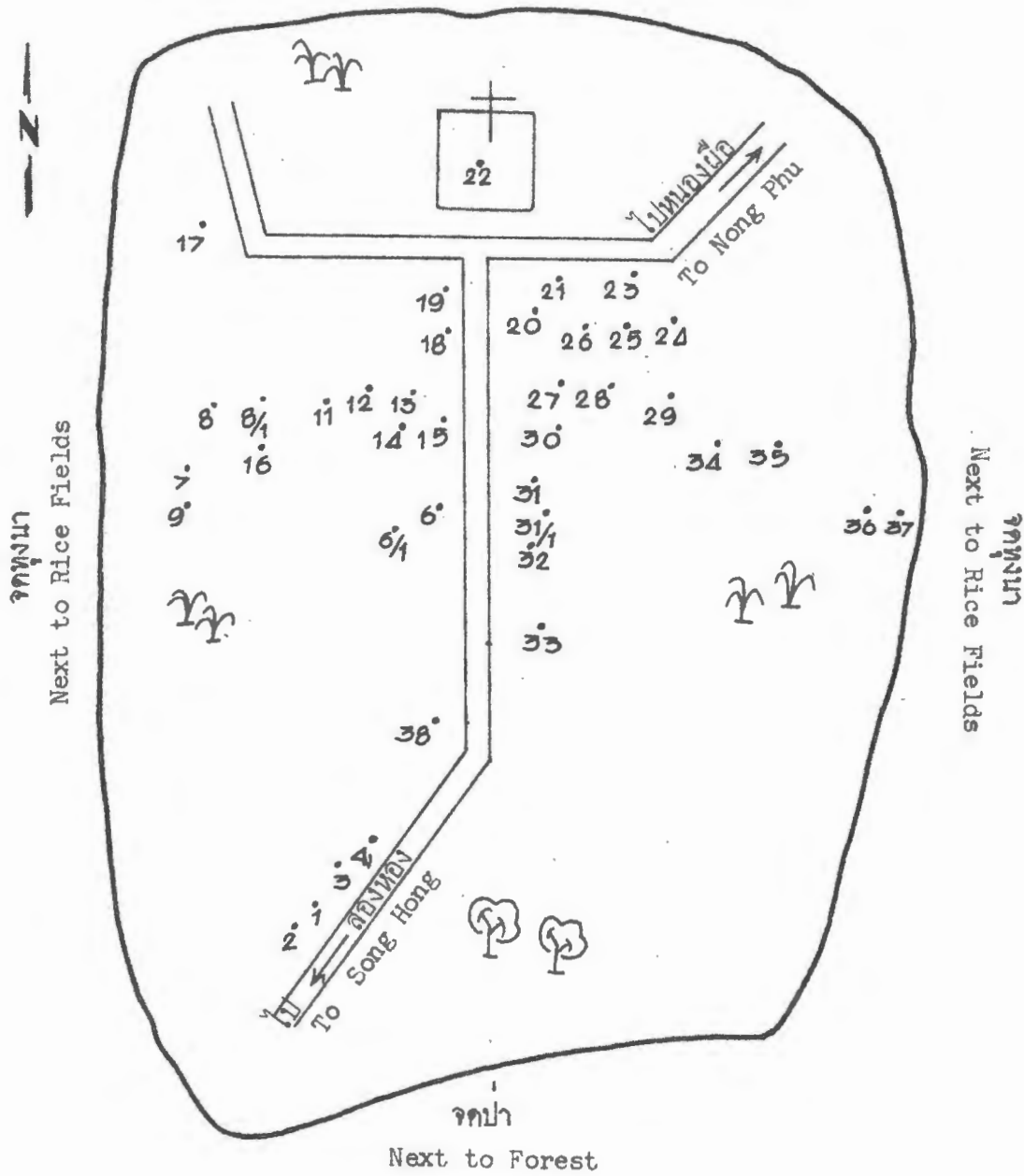
ผู้ทำ สีกา อัครพิณ ลำไย คำศรี

Drawn by : Sika Akhraphin Lamyai Khamsi

07-08-06

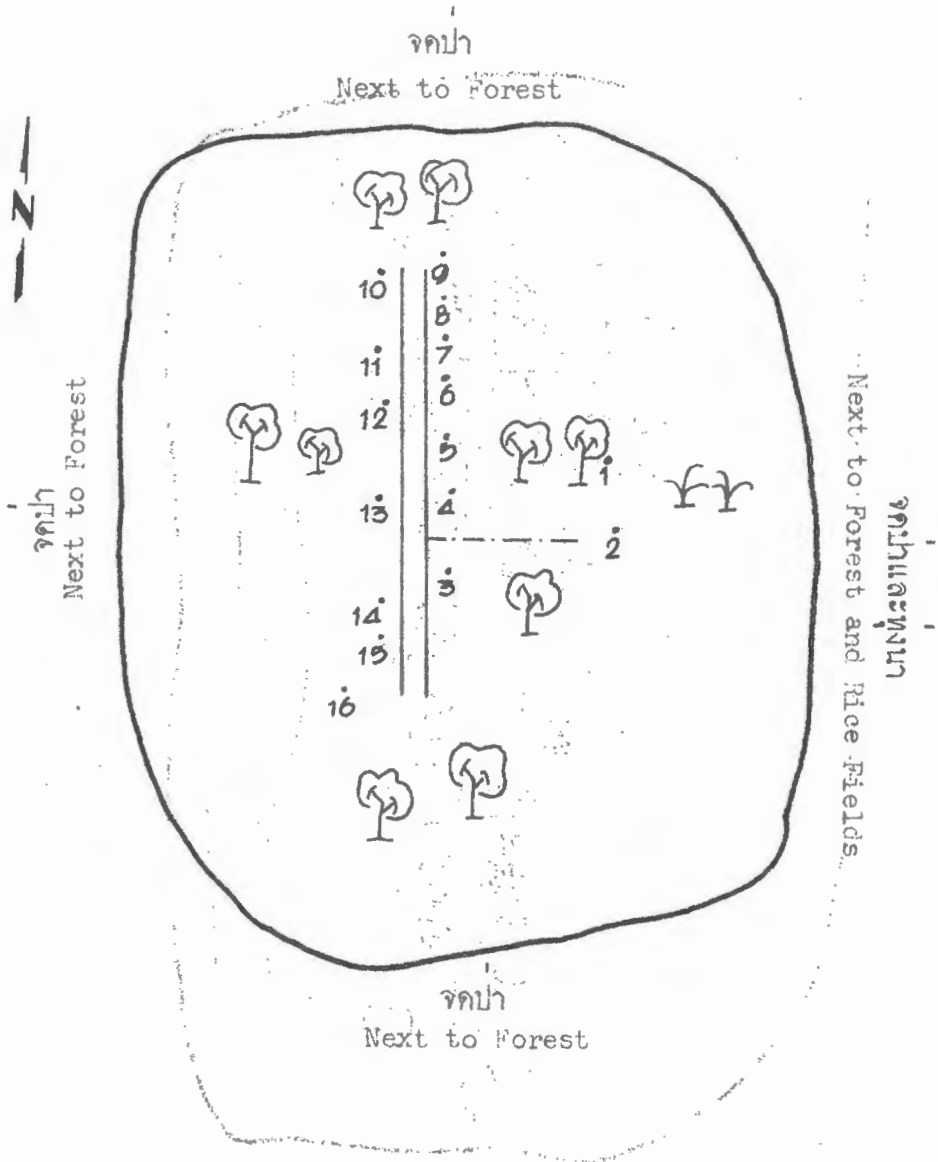
หน้า Page 791

จกทุ่งนา
Next to Rice Fields



หมู่ 7 บ้านคอนมวง ต.หัวน้ำใหญ่ อ.มุกดาหาร จ.นครพนม
 Muban No. 7 Ban Don Muang, Tambon Wan Yai
 Amphoe Mukdahan, Changwat Nakhon Phanom
 จำนวนหลังคาเรือน No. of Households 39
 จำนวนประชากร Population 237
 วันที่ 9 ธันวาคม 2509
 December 9, 1966
 ผู้ทำ สีกา อัครพิน ลำไย คำศรี
 Drawn by : Sika Akhraphin Lamyai Khamssi

07-08-07



หมู่ ๘ บ้านนาขามป้อม ต.ห้วยใหญ่ อ.มุกดาหาร จ.นครพนม
 Muban No. 8 - Ban Na' Kham Pom, Tambon Wan Yai
 Amphoe Mukdahan, Changwat Nakhon Phanom

จำนวนหลังคาเรือน No. of Households 16

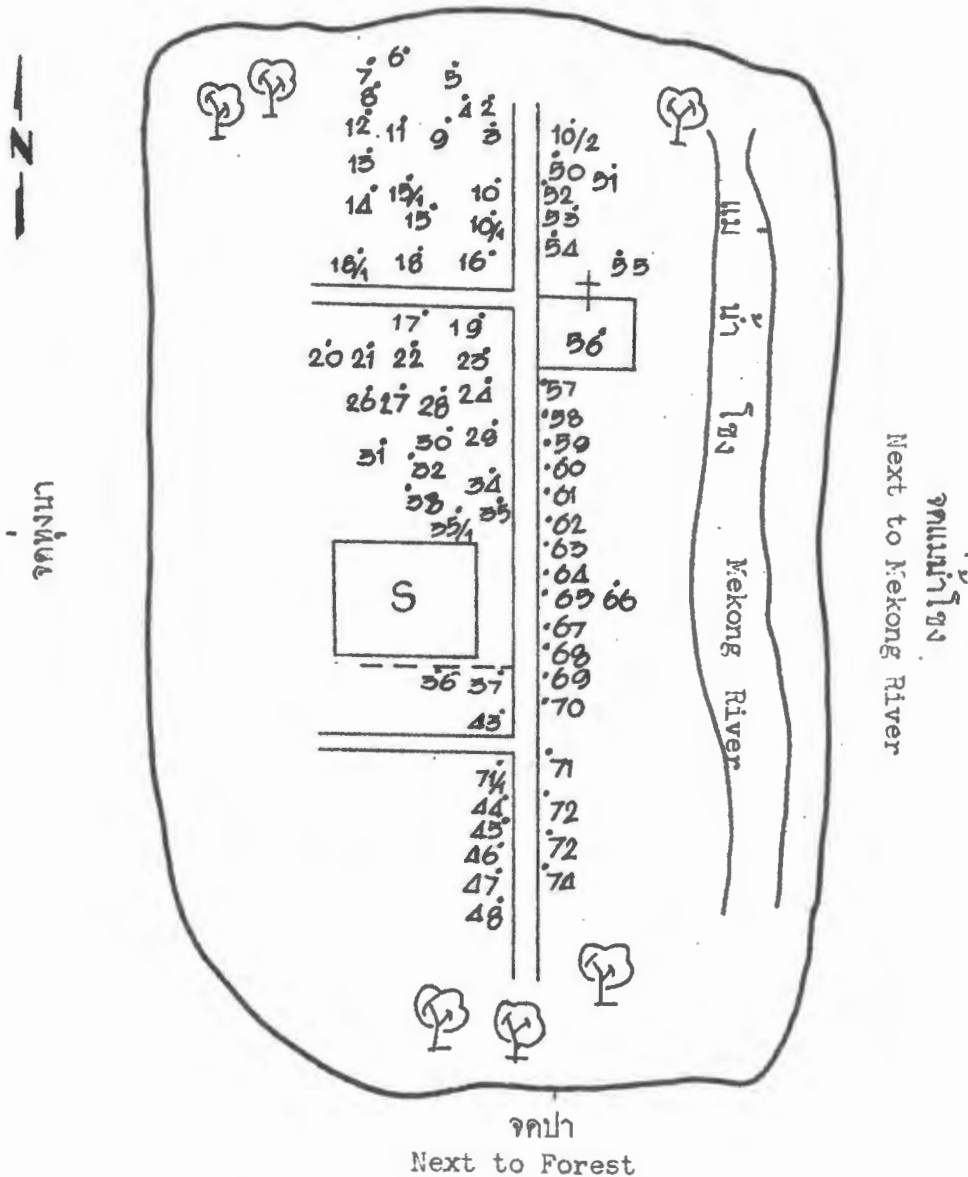
จำนวนประชากร Population 90

ธันวาคม 2509
 December 1966

ผู้ทำ สีกา อัครพิณ ลำไย คำศรี
 Drawn by : Sika Akhraphin Lamyai Khamsi

07-08-08

จคป่า
Next to Forest



หมู่ 9 บ้านโป่งขาม ต.ห้วยใหญ่ อ.มุกดาหาร จ.นครพนม
Muban No. 9 Ban Pong Kham, Tambon Wan Yai

Amphoe Mukdahan, Changwat Nakhon Phanom

จำนวนหลังคาเรือน No. of Households 72

จำนวนประชากร Population 470

วันที่ 7 ธันวาคม 2509

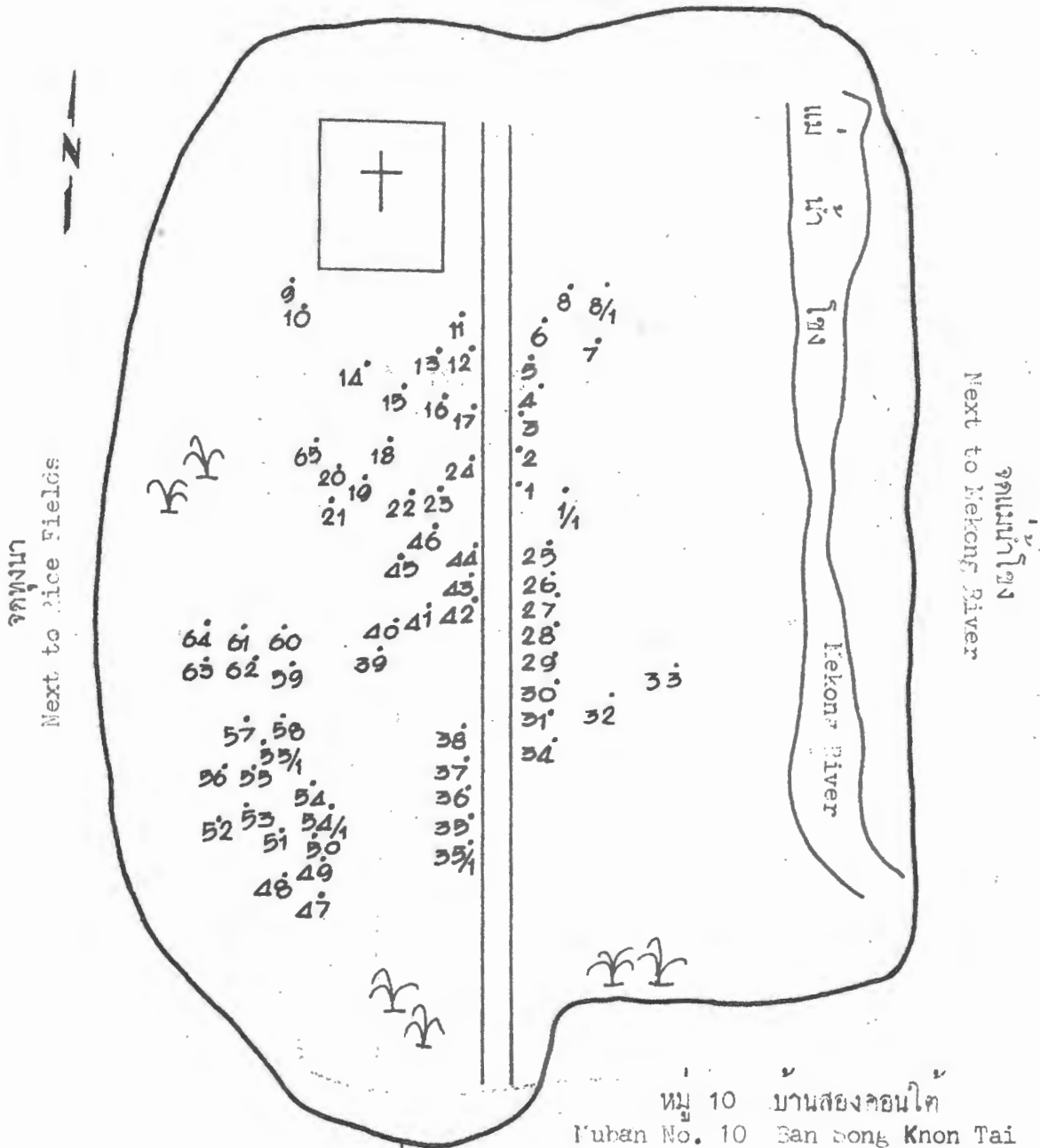
December 7, 1966

ผู้ทำ สีกา อัครพิณ ลำไย คำศรี

Drawn by : Sika Akhraphin Lamyai Phamsi

07-08-09

จกหมู่ 11
Next to Muban No. 11



หมู่ 10 บ้านสองคอนไต
Muban No. 10 Ban Song Knon Tai

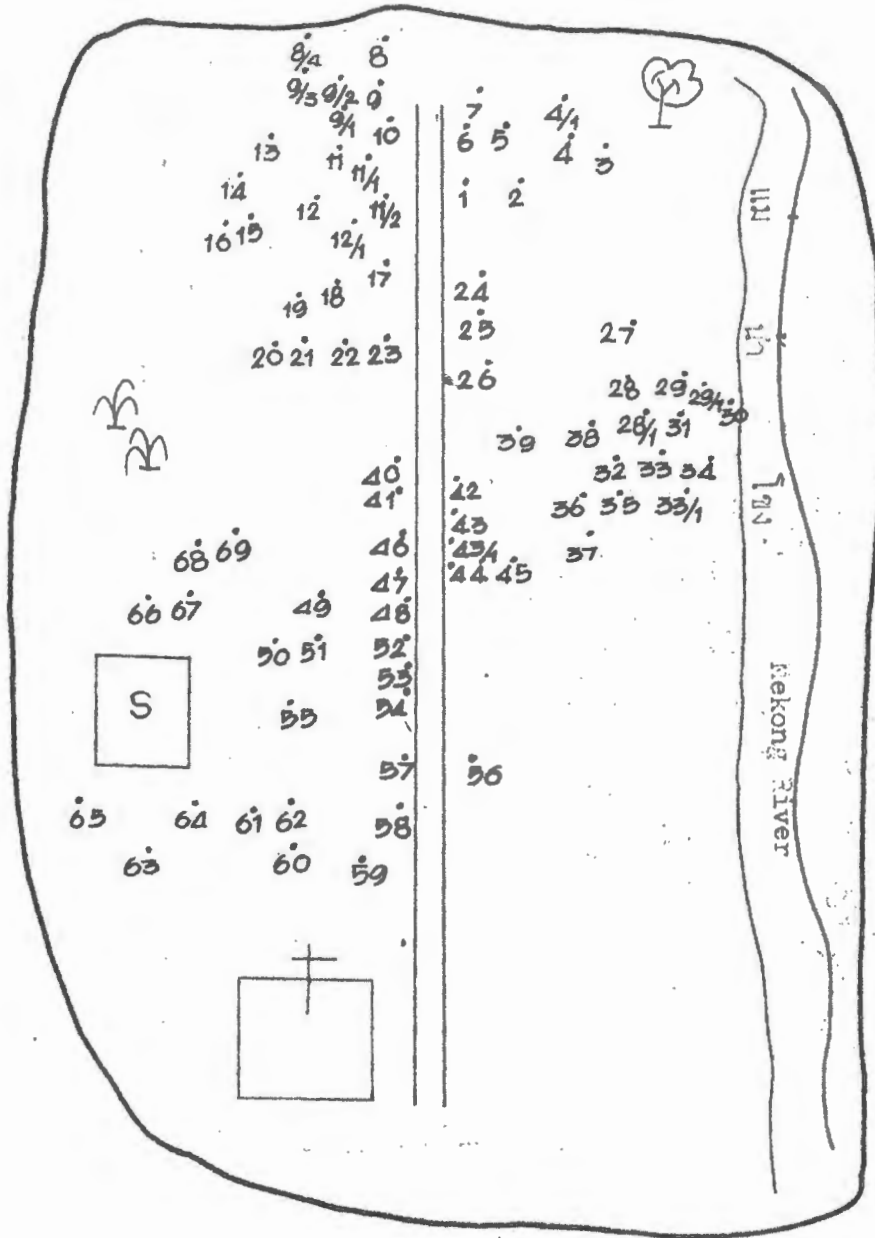
จกพนา
Next to Rice Fields

ต.หวานใหญ่ อ.มุกดาหาร จ.นครพนม
Tambon Wan Yai, Amphoe Mukdahan
Changwat Nakhon Phanom

จำนวนหลังคาเรือน No. of Households 70
วันที่ 6 ธันวาคม 2509
December 6, 1966

จำนวนประชากร Population 368
ผู้ทำ สีกา อัครพิณ ลำไย คำศรี
Drawn by : Sika Akhraphin

จุดป่า
Next to Forest



จตุรนา 10
Next to Kuban No. 10

หมู่ 11 บ้านสองคอนเหนือ ต.ห้วยใหญ่ อ.มุกดาหาร จ.นครพนม

Kuban No. 11 Ban Song Khon Nua, Tambon Wan Yai
Amphoe Mukdahan, Changwat Nakhon Phanom

จำนวนหลังคาเรือน No. of Households 81

จำนวนประชากร Population 385

วันที่ 6 ธันวาคม 2509
December 6, 1966

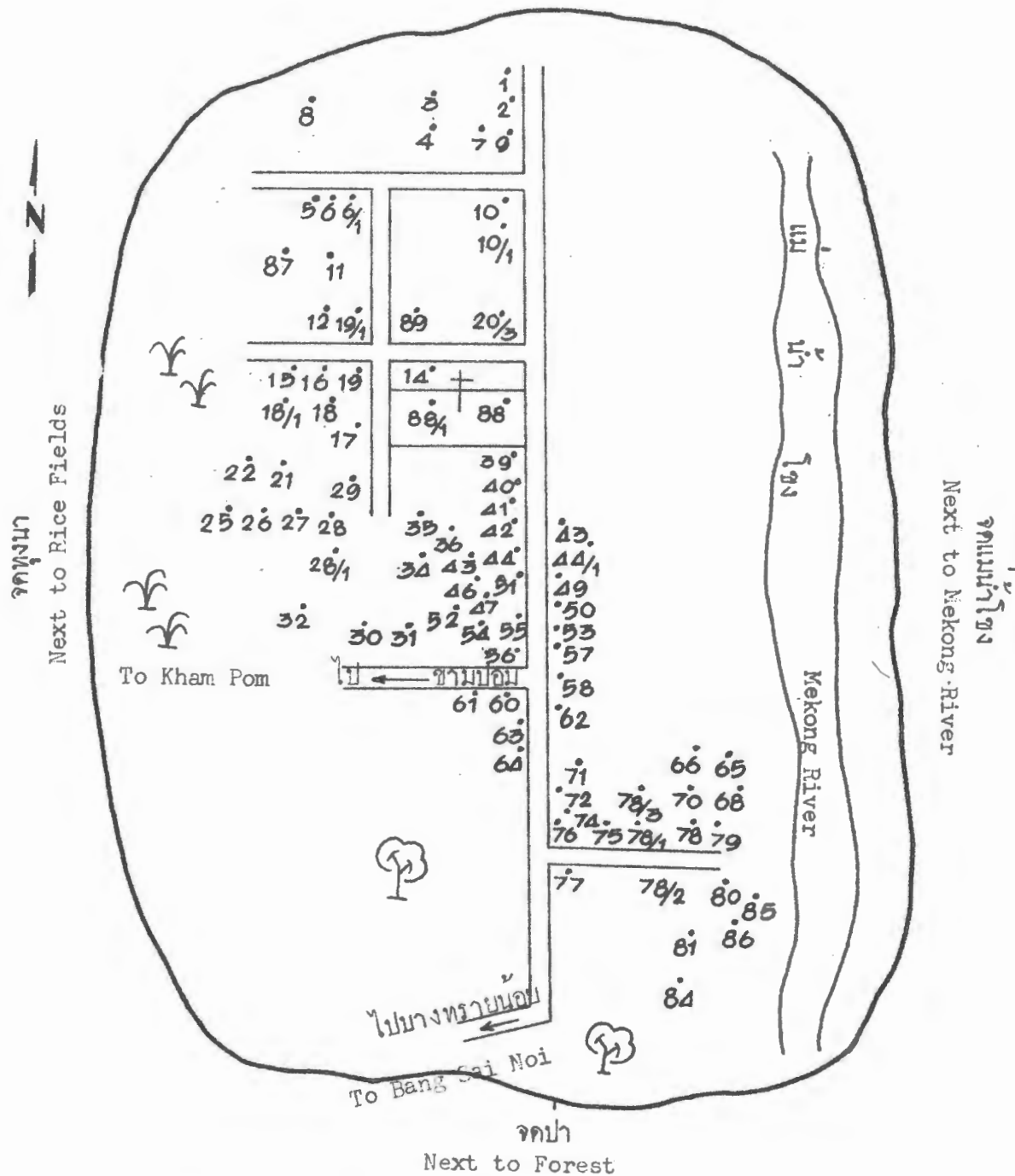
ผู้ทำ สีกา อัครพิน ลำไย คำศรี

Drawn by : Sika Akhraphin Lamyai Khamssi

07-08-11

หน้า Page 796

จุดหมู่ 4
Next to Muban No. 4



หมู่ 12 บ้านพาลูกา ต.ห้วยใหญ่ อ.มุกดาหาร จ.นครพนม

Muban No. 12 Ban Pa Lu Ka, Tambon Wan Yai
Amphoe Mukdahan, Changwat Nakhon Phanom

จำนวนหลังคาเรือน No. of Households 86
จำนวนประชากร Population 534

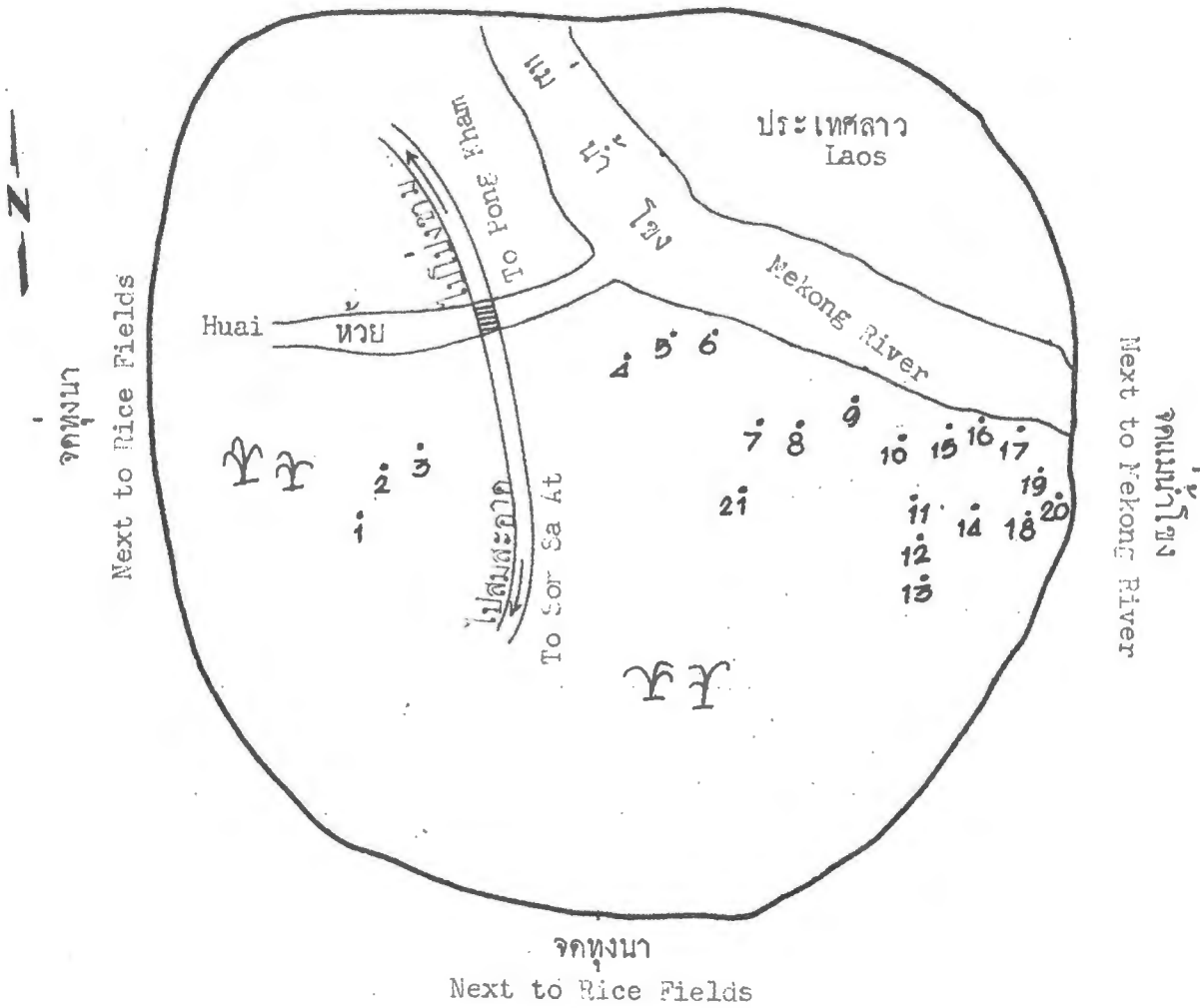
วันที่ 11 ธันวาคม 2509
December 11, 1966

ผู้ทำ สีกา อัครพิน ลำไย คำศรี

Drawn by : Sika Akhraphin Lamyai Khamssi

07-08-12..

จุดแม่น้ำโขง
Next to Mekong River



หมู่ 13 บ้านโนนไผ่ล้อม ต.ห้วยใหญ่ อ.มุกดาหาร จ.นครพนม

Muban No. 13 Ban Non Phai Lom, Tambon Wan Yai
Amphoe Mukdahan, Changwat Nakhon Phanom

จำนวนหลังคาเรือน No. of Households 21

จำนวนประชากร Population 132

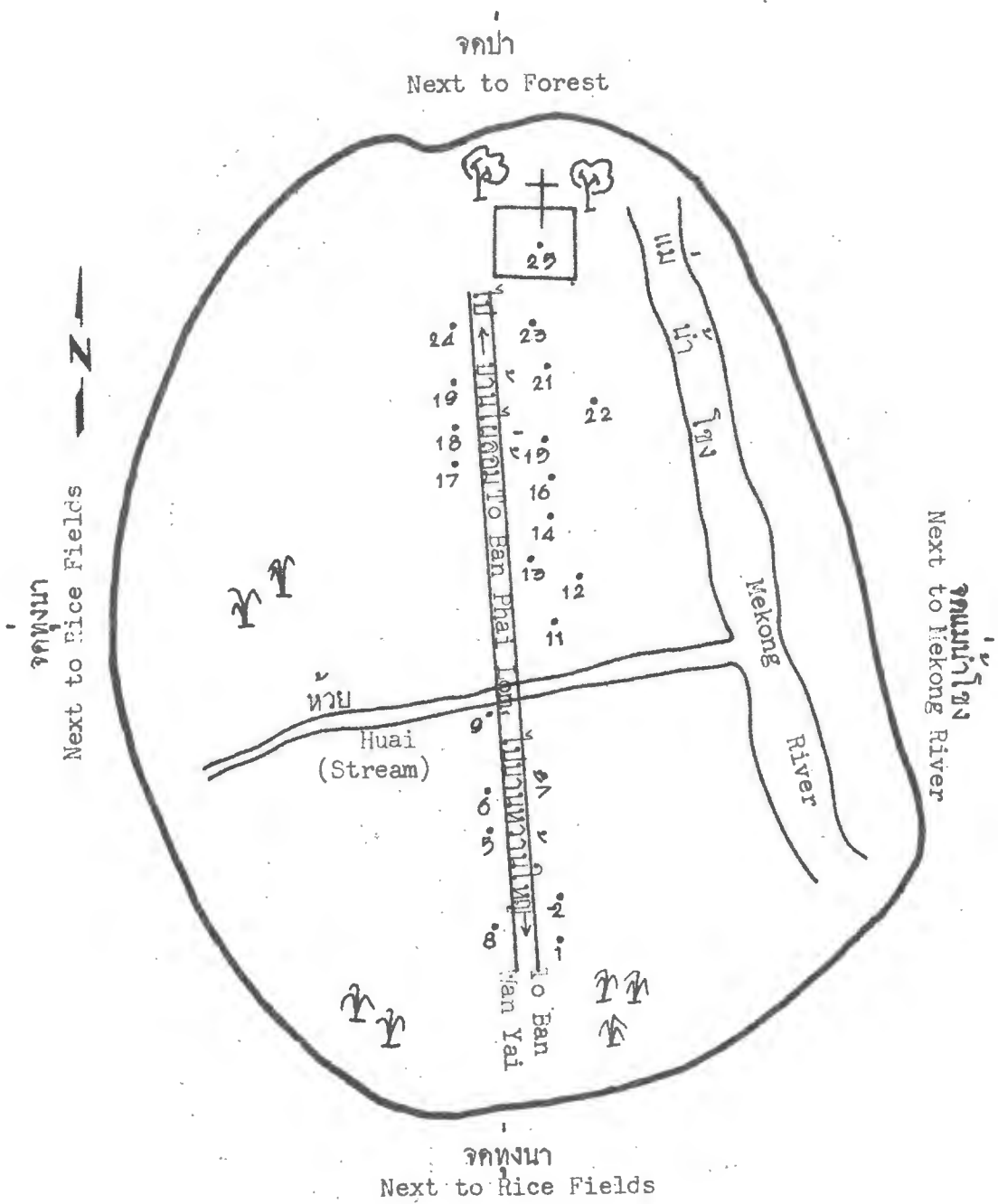
ธันวาคม 2509

December 1966

ผู้ทำ สีกา อัครพิณ ลำไย คำศรี

Drawn by : Sika Akhraphin Lamyai Khamsi

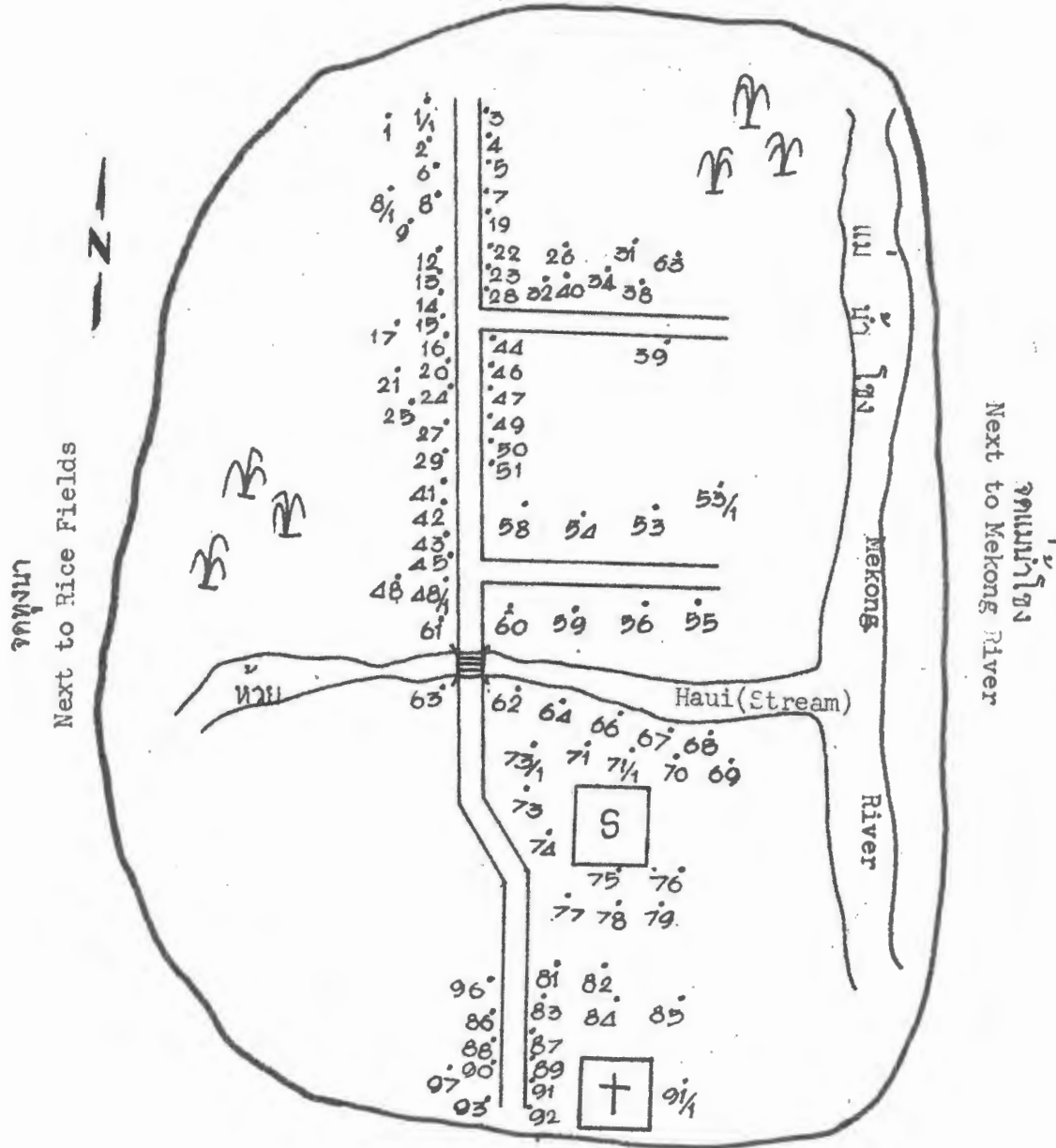
07-08-13



หมู่ 14 บ้านสมสะอาด ต.ห้วยใหญ่ อ.มุกดาหาร จ.นครพนม
 Muban No. 14 Ban Som Sa At , Tambon Wan Yai
 Amphoe Mukdahan, Changwat Nakhon Phanom
 จำนวนหลังคาเรือน No. of Households 21
 จำนวนประชากร Population 135
 ธันวาคม 2509
 December 1966

ผู้ทำ สีกา อัครพิณ ลำไย คำศรี
 Drawn by : Sika Akhraphin Lamyai Khamsi

จกตงนา
Next to Rice Fields



จกตงนา 1
Next to Muban No. 1

หมู่ 15 บ้านวานใหญ่ ต.วานใหญ่ อ.มุกดาหาร จ.นครพนม

Muban No 15 Ban Wan Yai, Tambon Wan Yai
Amphoe Mukdahan, Changwat Nakhon Phanom

จำนวนหลังคาเรือน No. of Households 91

จำนวนประชากร Population 635

วันที่ 8 ธันวาคม 2509

December 8, 1966

ผู้ทำ สีกา อัครพิน ลำไย คำศรี

Drawn by : Sika Akhraphin Imayai Khamsi

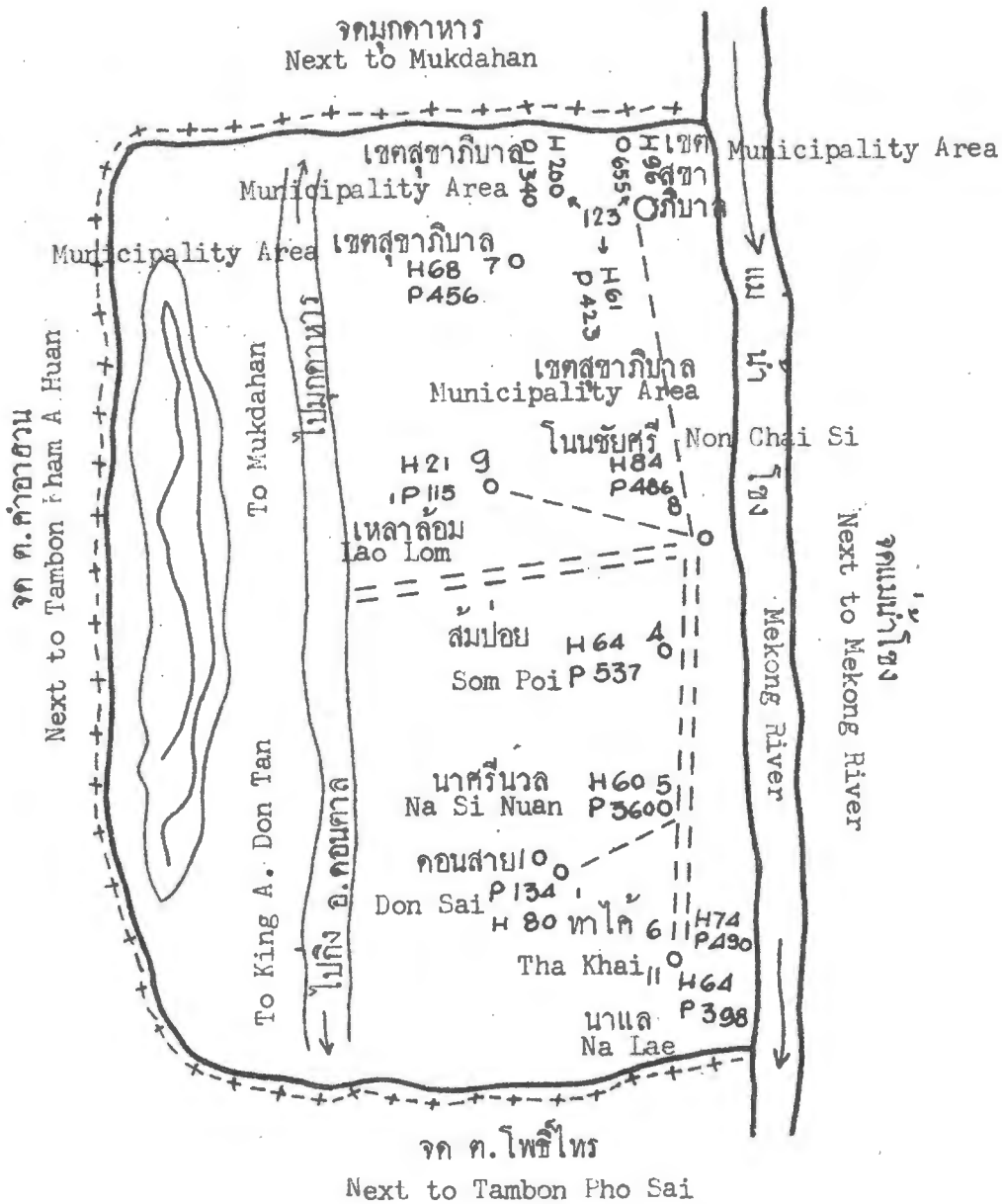
07-08-15

หน้า Page 800

จำนวนหลังคาเรือน ประชากรของตำบลศรีบุญเรือง
อำเภอมุกดาหาร จังหวัดนครพนม

Number of Households and Population in Tambon Si Bun Ruang
Amphoe Mukdahan, Changwat Nakhon Phanom

| รหัส
Code | ตำบล
Tambon | หมู่ที่
Muban
Number | หมู่บ้าน
Muban
(Village) | จำนวน
หลังคาเรือน
No. of
Households | จำนวนประชากร
Population |
|--------------|-----------------------------|----------------------------|-----------------------------------|--|----------------------------|
| 09 | ศรีบุญเรือง
Si Bun Ruang | 1 | เขตสุขาภิบาล
Municipality Area | 200 | 1360 |
| | | 2 | เขตสุขาภิบาล
Municipality Area | 61 | 423 |
| | | 3 | เขตสุขาภิบาล
Municipality Area | 96 | 655 |
| | | 4 | ส้มโอบ Som Poi | 64 | 537 |
| | | 5 | นาศรีนวล Na Si Nuan | 60 | 360 |
| | | 6 | ท่าไค้ Tha Khai | 74 | 490 |
| | | 7 | เขตสุขาภิบาล
Municipality Area | 68 | 456 |
| | | 8 | โนนชัยศรี Non Chai Si | 84 | 486 |
| | | 9 | เหลาลอม Lao Lom | 21 | 115 |
| | | 10 | ดอนสาย Don Sai | 20 | 134 |
| | | 11 | นาแล Na Lae | 64 | 390 |
| | | รวม
Total | | 812 | 5416 |



ตำบลศรีบุญเรือง อ.มุกดาหาร จ.นครพนม
 Tambon Si Bun Ruang, Amphoe Mukdahan
 Changwat Nakhon Phanom

จำนวนหมู่บ้าน No. of Muban 11
 จำนวนหลังคาเรือน No. of Households 812
 จำนวนประชากร Population 5416
 วันที่ 6 - 10 ธันวาคม 2509

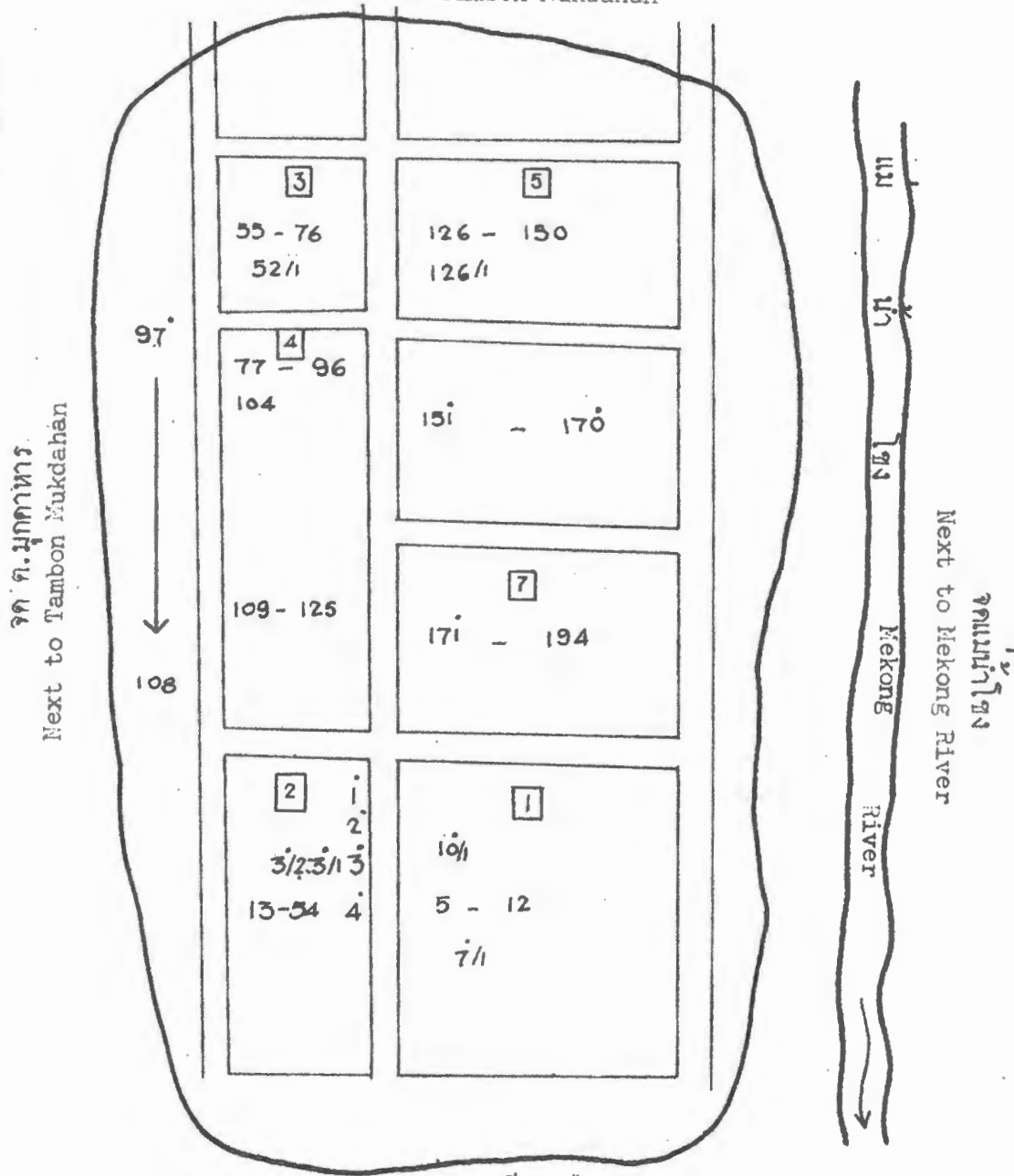
December 6-10, 1966

ผู้ทำ มุข บรรจง

Drawn by : Mun Banchong

07-09-00 M

จก. ต.มุกดาหาร
Next to Tambon Mukdahan



จก. หมู่ 3 ศรีบุญเรือง
Next to Muban No. 3, Si Eun Ruang

หมู่ 1 เขตสหภาพบาล ต.ศรีบุญเรือง อ.มุกดาหาร จ.นครพนม
Muban No. 1 Municipality Area, Tambon Si Eun Ruang
Amphoe Mukdahan, Changwat Nakhon Phanom

จำนวนหลังคาเรือน No. of Households 200

จำนวนประชากร Population 1360

วันที่ 5 - 6 ธันวาคม 2509

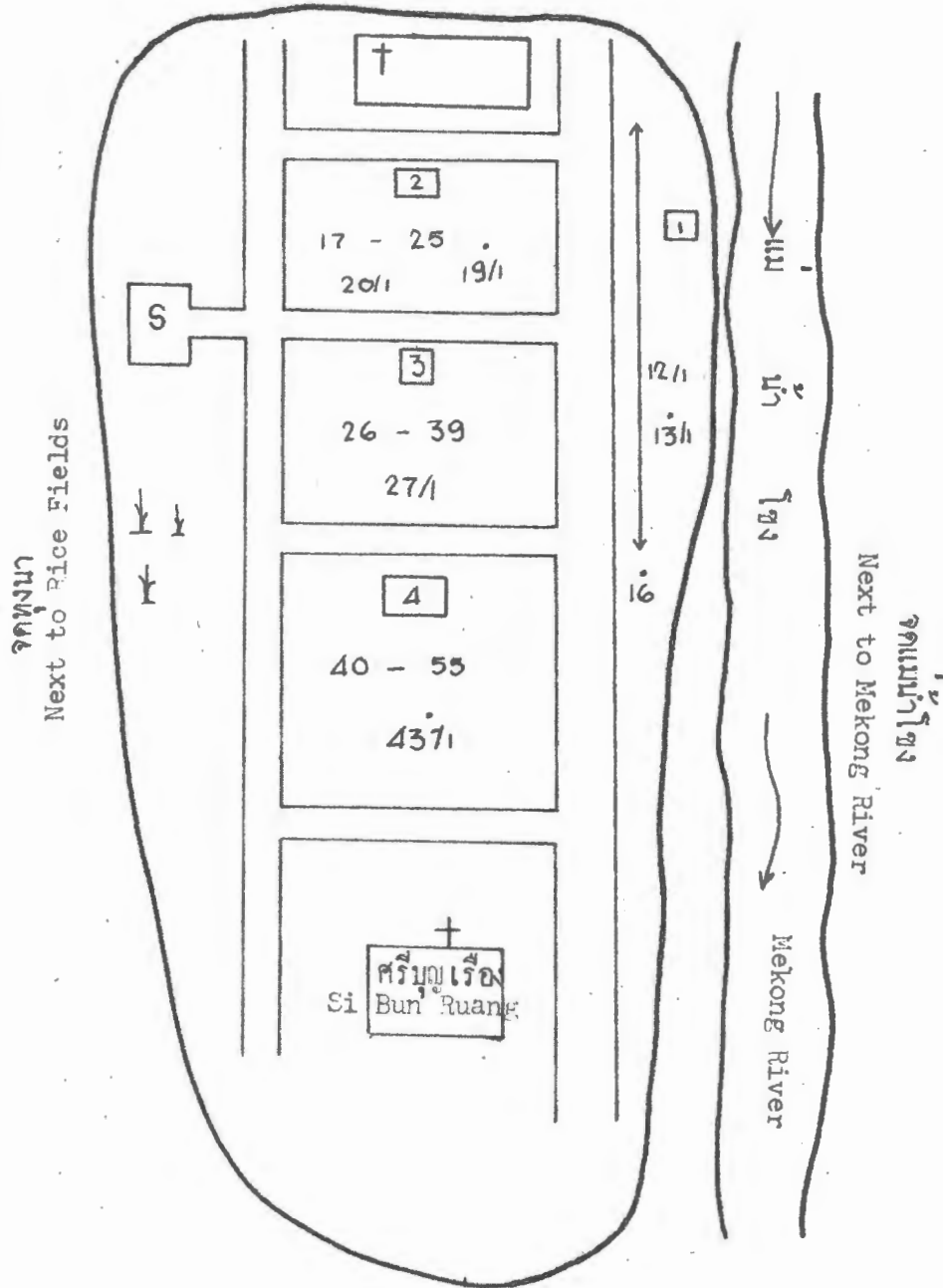
December 5-6, 1966

ผู้ทำ มุล บรรจง

Drawn by : Mun Banchong

07-09-01

จุด ค.มุกคหาหาร
Next to Tambon Mukdahan



จุดหมู่ 3
Next to Muban No. 3

หมู่ 2 เขตสุขาภิบาล ต.ศรีบุญเรือง อ.มุกคหาหาร จ.นครพนม
Muban No. 2 Municipality Area, Tambon Si Bun Ruang
Amphoe Mukdahan, Changwat Nakhon Phanom
จำนวนหลังคาเรือน No. of Households 61
จำนวนประชากร Population 423

วันที่ 7 ธันวาคม 2509

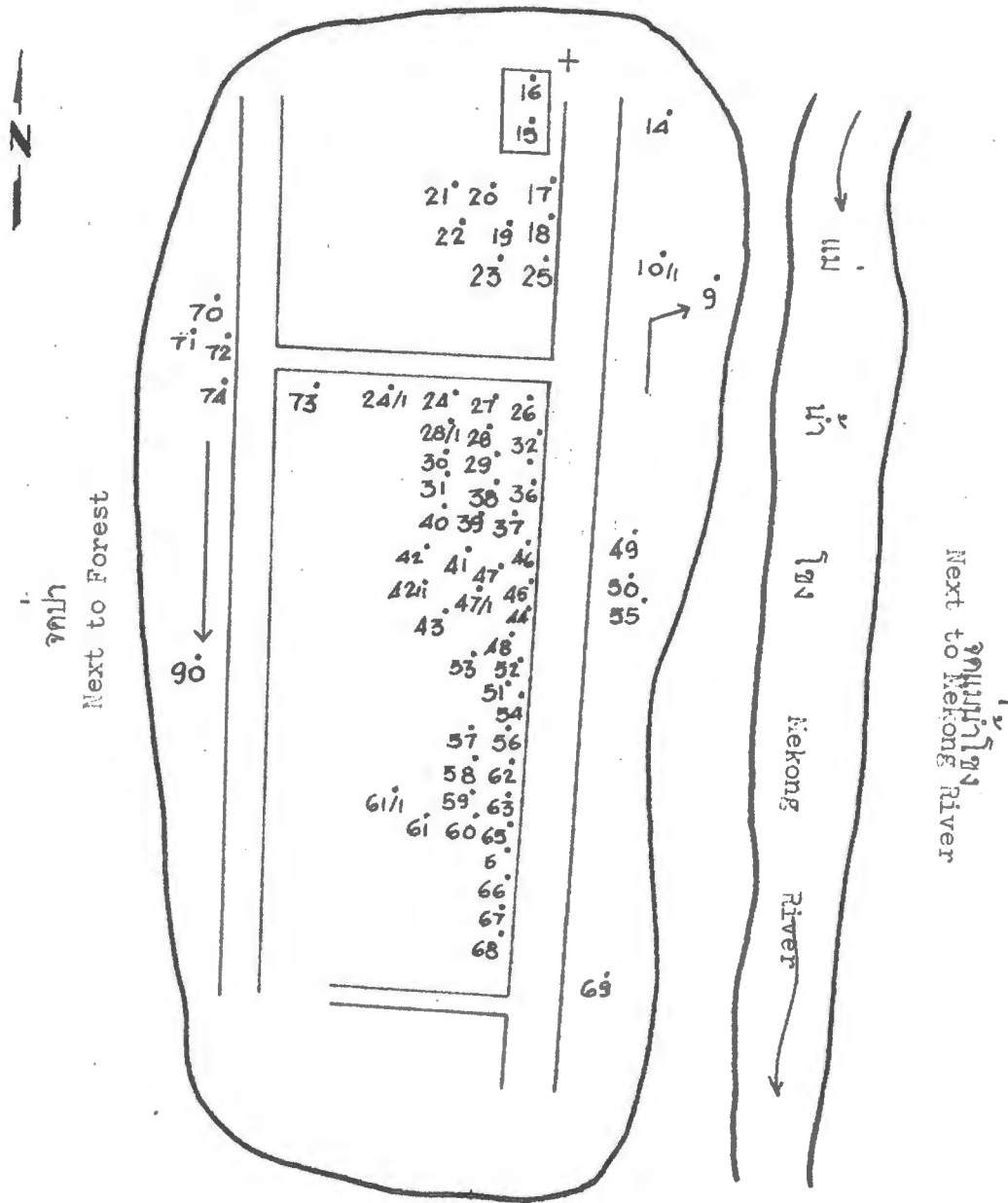
December 7, 1966

ผู้ทำ มุล บรรจง

Drawn by : Mun Banchong

07-08-02

จกหมู่ 1
Next to Muban No. 1



จกหมู่ 5
Next to Muban No. 5

หมู่ 3 เขตสุขาภิบาล ต.ศรีบุญเรือง อ.มุกดาหาร จ.นครพนม

Muban No. 3 Municipality Area, Tambon Si Eun Ruang
Amphoe Mukdahan, Changwat Makhon Phanom

จำนวนหลังคาเรือน No. of Households 96

จำนวนประชากร Population 655

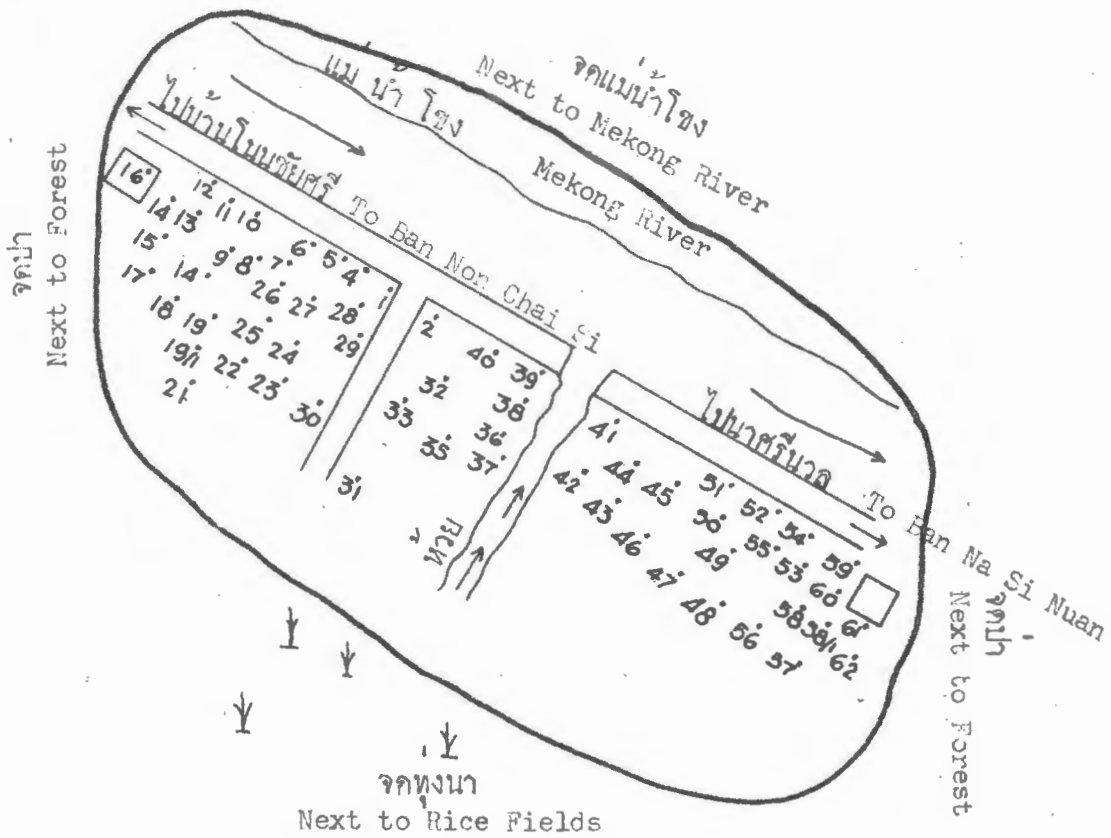
วันที่ 7 ธันวาคม 2509

December 7, 1966

ผู้ทำ มวล บรรจง

Drawn by : Mun Banchong

07-09-03



หมู่ 4 บ้านส้มป่อย ต.ศรีบุญเรือง อ.มุกดาหาร จ.นครพนม
 Muban No. 4 Ban Som Poi, Tambon Si Bun Ruang
 Amphoe Mukdahan, Changwat Nakhon Phanom

จำนวนหลังคาเรือน No. of Households 64

จำนวนประชากร Population 537

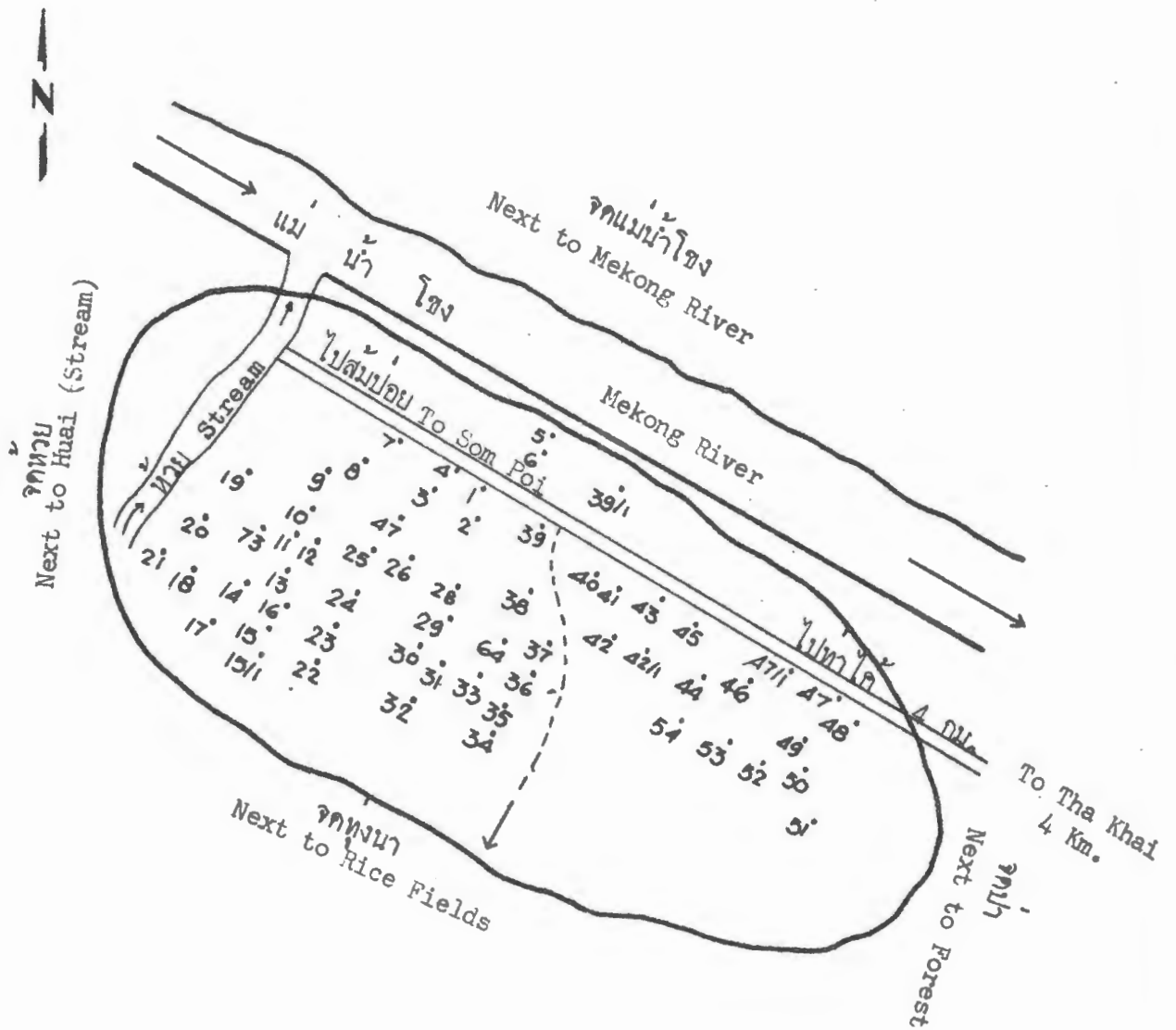
วันที่ 9 ธันวาคม 2509

December 9, 1966

ผู้ทำ มุล บรรจง

Drawn by : Mun Banchong

07-09-04



หมู่ 5 บ้านนาศรีนวล ต.ศรีบุญเรือง อ.มุกดาหาร จ.นครพนม
 Muban No. 5 Ban Na Si Nuan, Tambon Si Bun Ruang
 Amphoe Mukdahan, Changwat Nakhon Phanom

จำนวนหลังคาเรือน No. of Households 60

จำนวนประชากร Population 360

วันที่ 9 ธันวาคม 2509

December 9, 1966

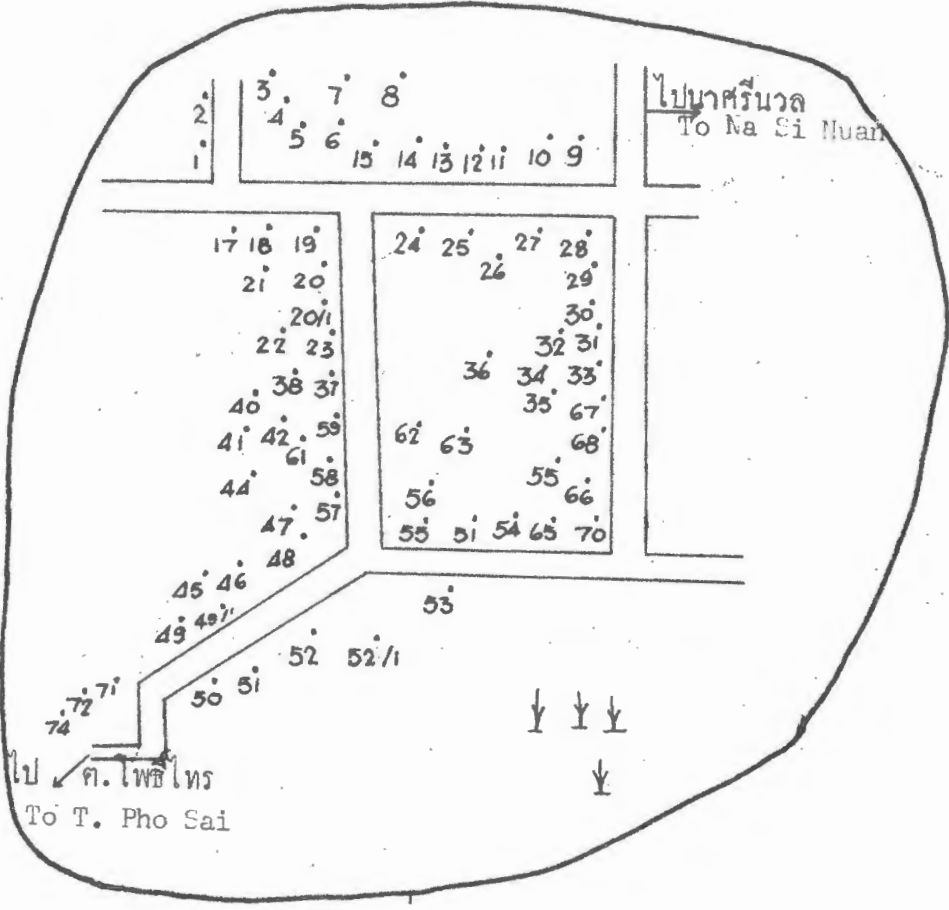
ผู้ทำ มุล บรรจง

Drawn by : Mun Banchong

07-09-05

จคป่า
Next to Forest

จคป่าและพนา
Next to Forest and Rice Fields



จคทุ่งนา
Next to Nuban No. 16

จคทุ่งนา
Next to Rice Fields

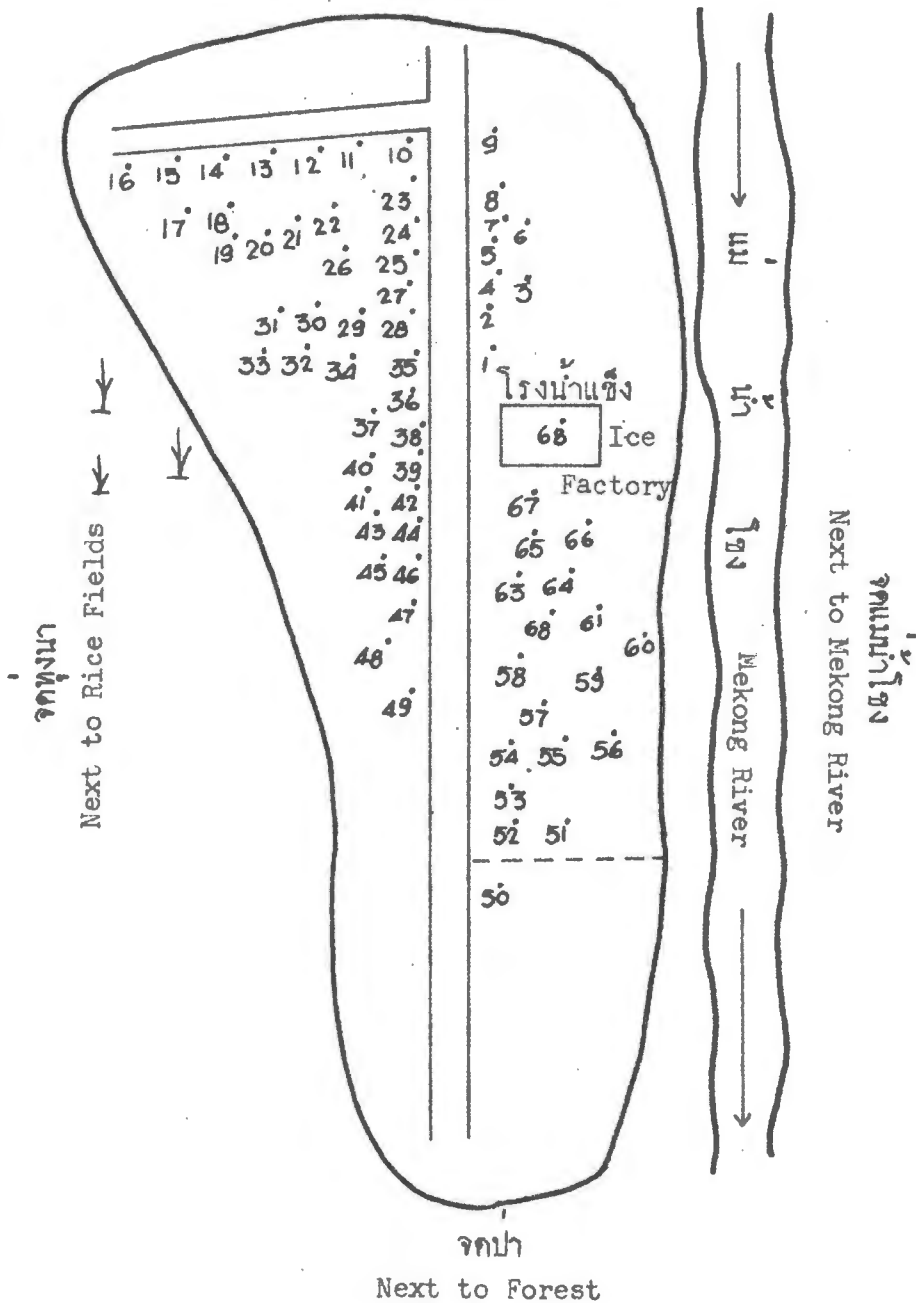
หมู่ 6 บ้านท่าไค้ ต.ศรีบุญเรือง อ.มุกดาหาร จ.นครพนม
Muban No. 6 Ban Tha Khai, Tambon Si Bun Ruang
Amphoe Mukdahan, Changwat Nakhon Phanom

จำนวนหลังคาเรือน No. of Households 74
จำนวนประชากร Population 490

วันที่ 10 ธันวาคม 2509
December 10, 1966

ผู้ทำ มุล บรรจง
Drawn by : Mun Banchong

จกหมู่ 3
Next to Muban No. 3

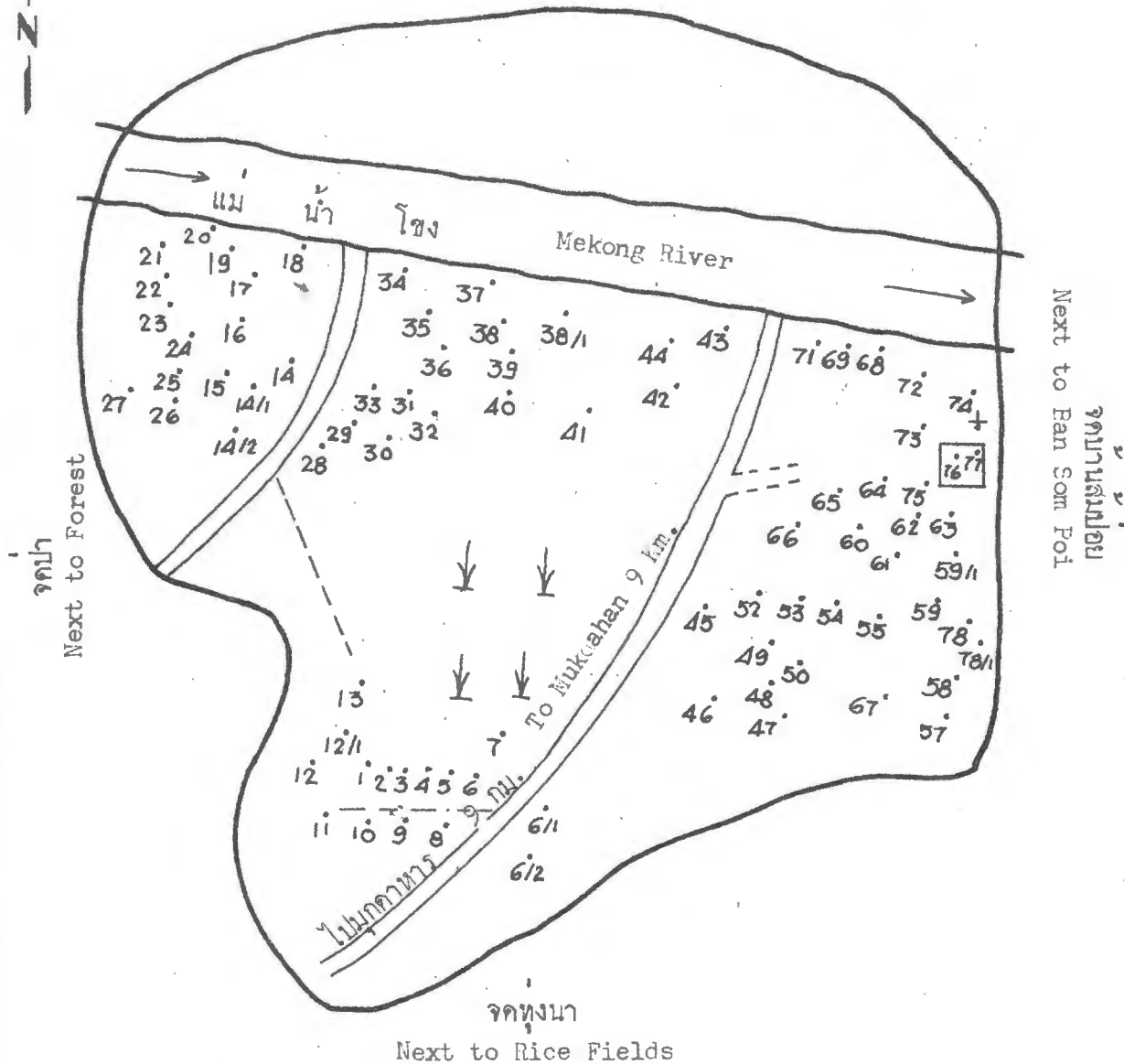


หมู่ 7 เขตสุขาภิบาล ต.ศรีบุญเรือง อ.มุกดาหาร จ.นครพนม
Muban No. 7 Municipality Area, Tambon Si Bun Ruang
Amphoe Mukdahan, Changwat Nakhon Phanom

จำนวนหลังคาเรือน No. of Households 68
จำนวนประชากร Population 456
วันที่ 8 ธันวาคม 2509
December 8, 1966
ผู้ทำ มวล บรรจง

Drawn by : Mun Banchong

จุดแม่น้ำโขง
Next to Mekong River



หมู่ 8 บ้านโนนชัยศรี ต.ศรีบุญเรือง อ.มุกดาหาร จ.นครพนม

Muban No. 8 Ban Non Chai Si, Tambon Si Bun Ruang
Amphoe Mukdahan, Changwat Nakhon Phanom

จำนวนหลังคาเรือน No. of Households 84

จำนวนประชากร Population 486

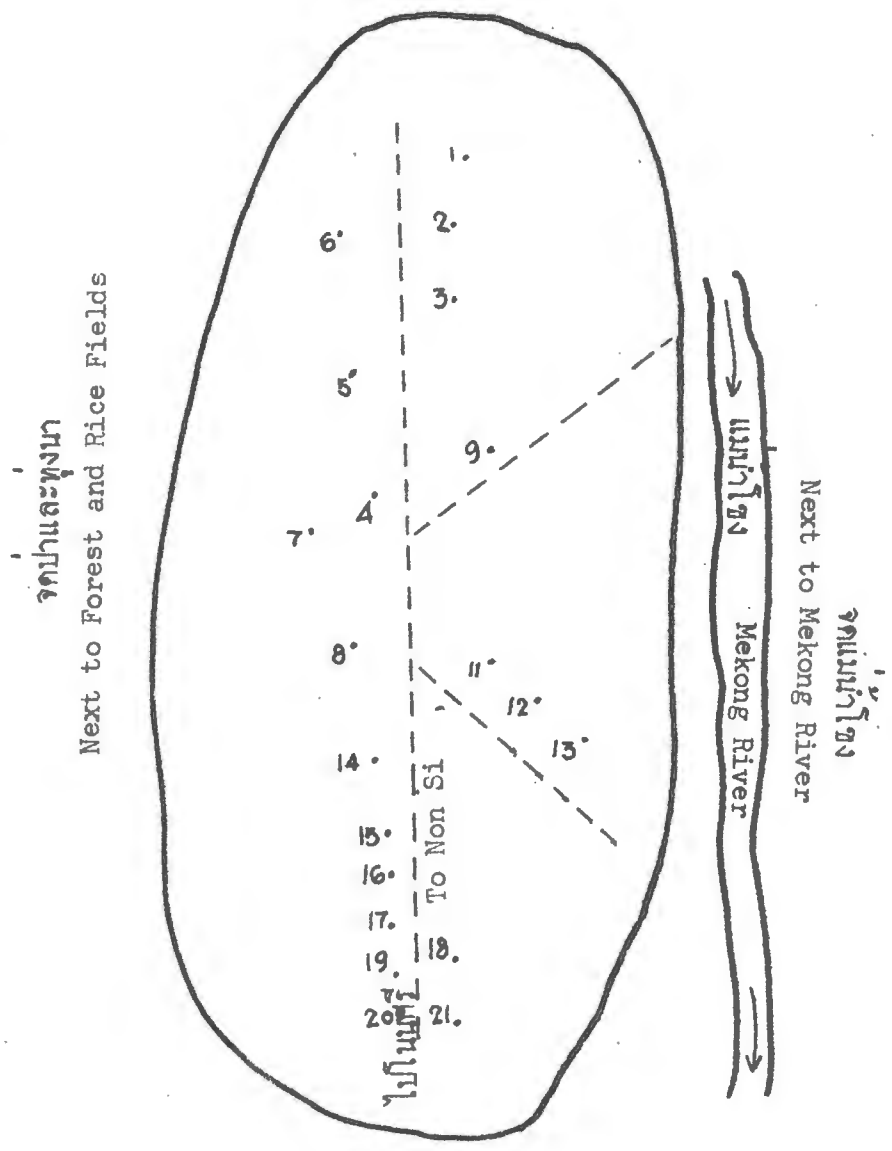
วันที่ 8 ธันวาคม 2509

December 8, 1966

ผู้ทำ มุล บรรจง

Drawn by : Mun Banchong

จกทุ่งนา
Next to Rice Fields



หมู่ 9 บ้านเหลาล้อม ต.ศรีบุญเรือง อ.มุกดาหาร จ.นครพนม
Muban No. 9 Ban Lao Lom, Tambon Si Bun Ruang

Amphoe Mukdahan, Changwat Nakhon Phanom

จำนวนหลังคาเรือน No. of Households 21

จำนวนประชากร Population 115

วันที่ 8 พฤศจิกายน 2509

December 8, 1966

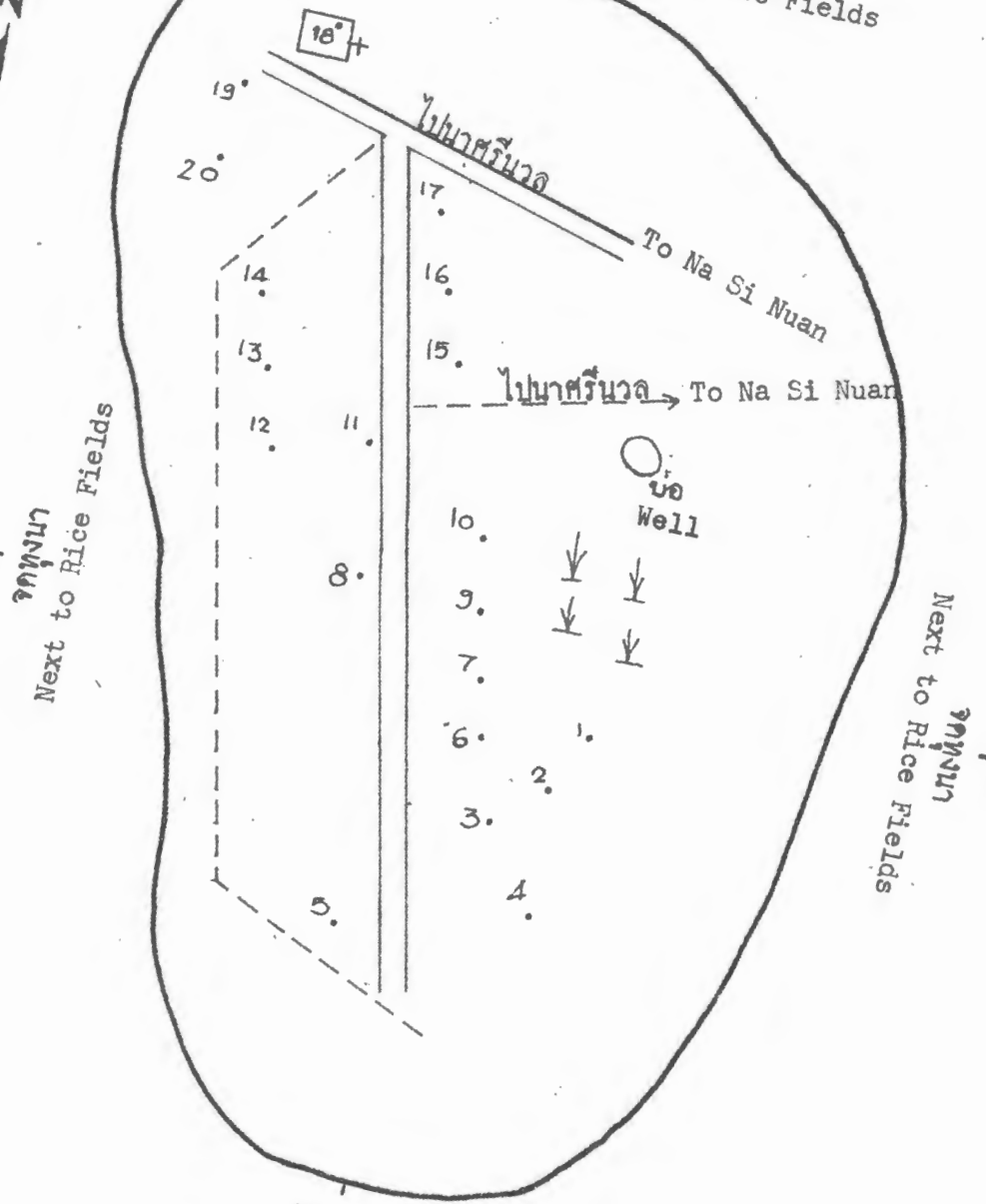
ผู้ทำ มวล บรรจง

Drawn by : Mun Banchong

07-09-09



จกทุ่งนา
Next to Rice Fields



จกทุ่งนา
Next to Rice Fields

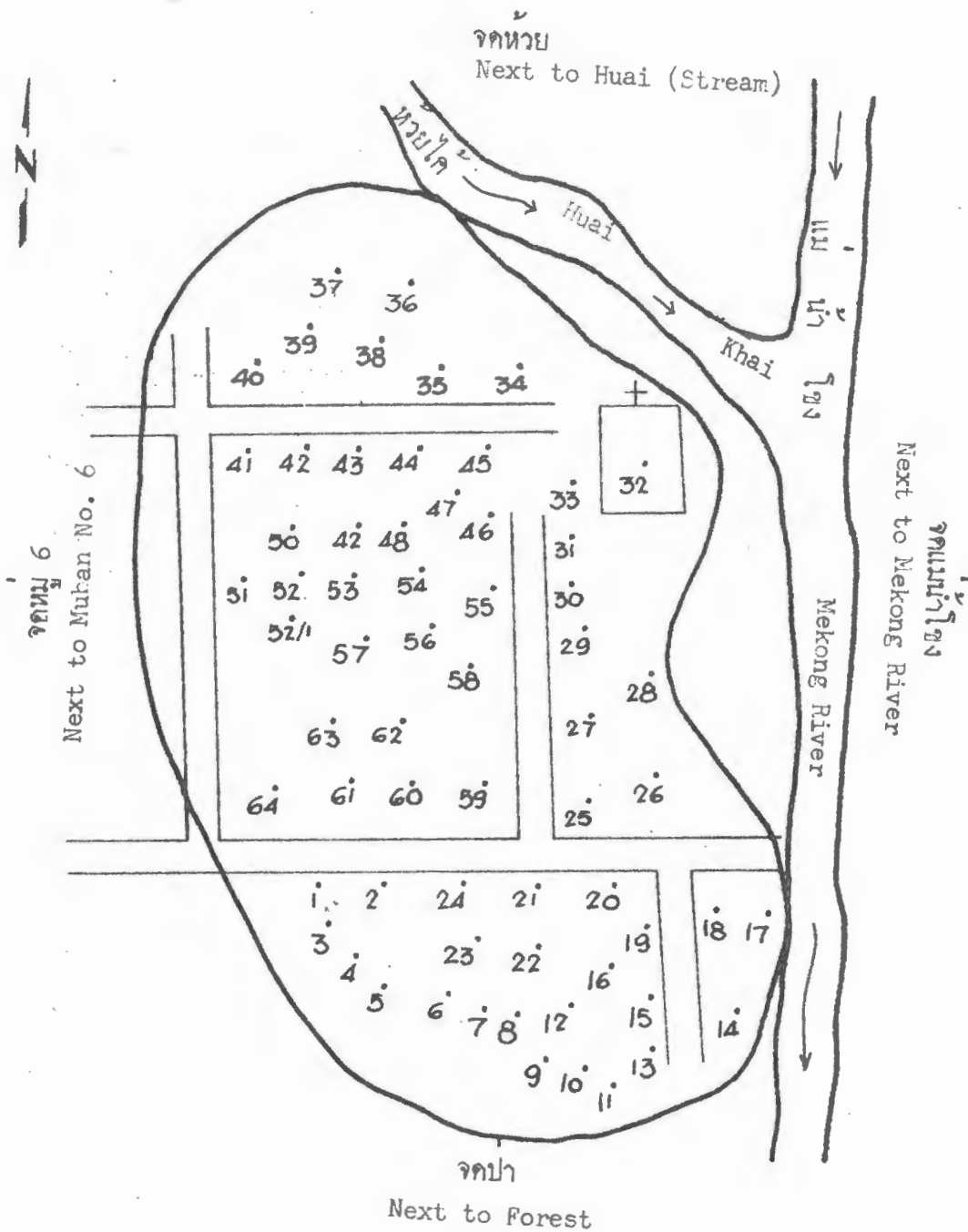
หมู่ 10 บ้านคอนสาย ต.ศรีบุญเรือง อ.มุกดาหาร จ.นครพนม
Muban No. 10 Ban Don Sai, Tambon Si Bun Ruang
Amphoe Mukdahan, Changwat Nakhon Phanom

| | | |
|------------------|-------------------|-----|
| จำนวนหลังคาเรือน | No. of Households | 20 |
| จำนวนประชากร | Population | 134 |

วันที่ 9 พฤศจิกายน 2509
November 9, 1966
ผู้ทำ
มุล บรรจง
Drawn by : Mun Banchong

07-09-10

หน้า Page 01



หมู่ 11 บ้านนาแล ต.ศรีบุญเรือง อ.มุกดาหาร จ.นครพนม
 Muban No. 11 Ban Na Lae, Tambon Si Bun Ruang
 Amphoe Mukdahan, Changwat Nakhon Phanom
 จำนวนหลังคาเรือน No. of Households 64
 จำนวนประชากร Population 390

วันที่ 10 ธันวาคม 2509
 December 10, 1966

ผู้ทำ มุล บรรจง
 Drawn by : Mun Banchong

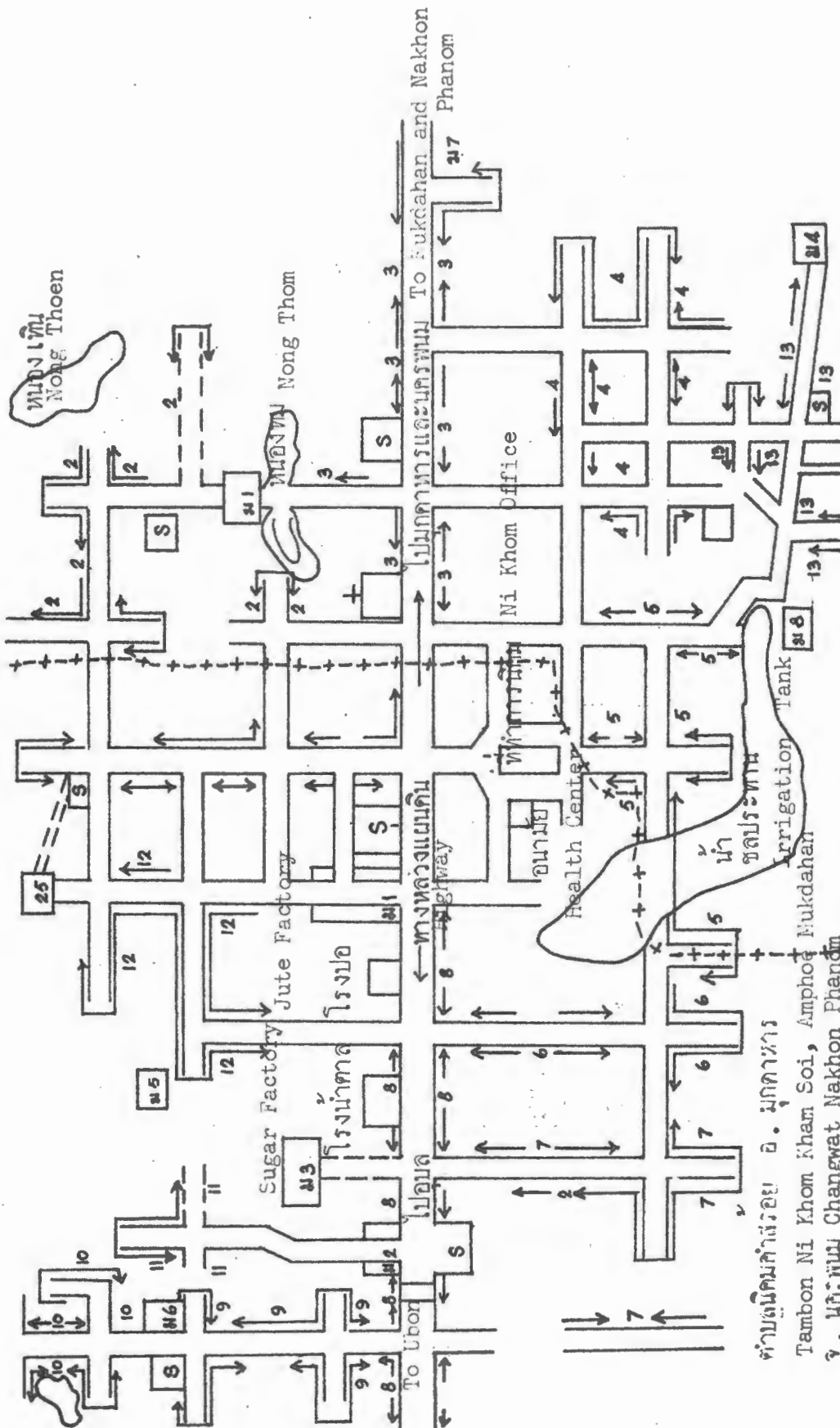
จำนวนหลังคาเรือน ประชากรของตำบลนิคมคำสร้อย

อำเภอมุกดาหาร จังหวัดนครพนม

Number of Households and Population in Tambon Ni Khom Kham Soi

Amphoe Mukdahan, Changwat Nakhon Phanom

| รหัส
Code | ตำบล
Tambon | หมู่
Kuban
Number | หมู่บ้าน
Kuban
(Village) | จำนวน
หลังคาเรือน
No. of
Households | จำนวนประชากร
Population |
|--------------|------------------------------------|-------------------------|--------------------------------|--|----------------------------|
| 10 | นิคมคำสร้อย
Ni Khom Kham
Soi | 1 | นิคม Ni Khom | 72 | 417 |
| | | 2 | นิคม Ni Khom | 89 | 446 |
| | | 3 | นิคม Ni Khom | 58 | 287 |
| | | 4 | นิคม Ni Khom | 76 | 360 |
| | | 5 | นิคม Ni Khom | 67 | 378 |
| | | 6 | นิคม Ni Khom | 57 | 360 |
| | | 7 | นิคม Ni Khom | 55 | 261 |
| | | 8 | นิคม Ni Khor | 132 | 651 |
| | | 9 | นิคม Ni Khom | 72 | 370 |
| | | 10 | นิคม Ni Khom | 81 | 347 |
| | | 11 | นิคม Ni Khom | 37 | 160 |
| | | 12 | นิคม Ni Khom | 63 | 323 |
| | | 13 | นิคม Ni Khom | 77 | 441 |
| | | 14 | นิคม Ni Khom | 124 | 568 |
| | | รวม | Total | 1060 | 5369 |

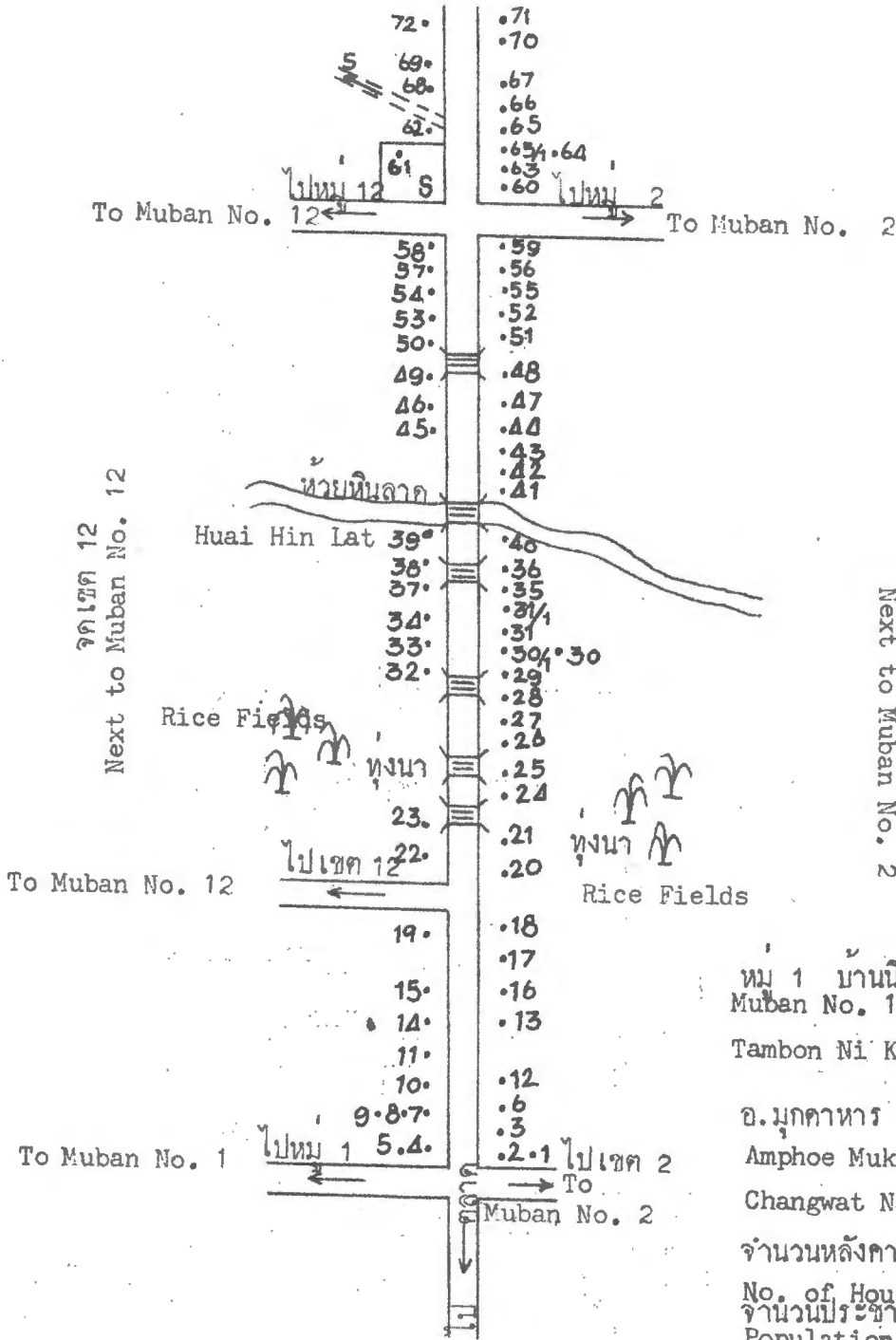


ตำบลนิคมคำสร้อย อ. มุกดาหาร
 Tambon Ni Khom Kham Soi, Amphoe Mukdahan
 จ. นครพนม Changwat Nakhon Phanom

จำนวนหมู่บ้าน No. of Muban 14
 จำนวนหลังคาเรือน No. of Households 1060
 จำนวนประชากร Population 5369

จุดป่า

Next to Forest



หมู่ 1 บ้านนิคม ต.นิคมคำสร้อย
 Muban No. 1 Ban Ni Khom
 Tambon Ni Khom Kham Soi

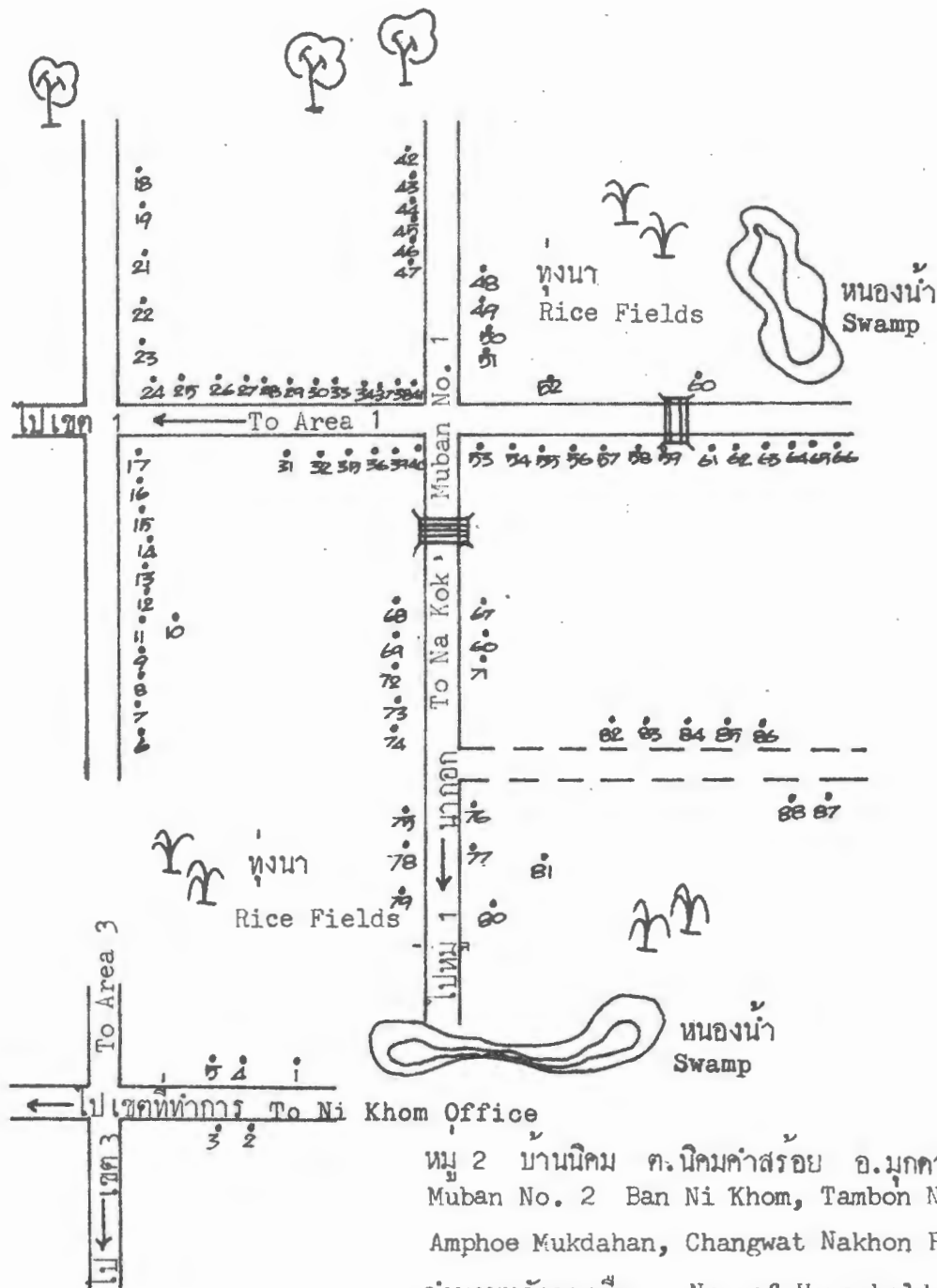
อ.มุกดาหาร จ.นครพนม
 Amphoe Mukdahan
 Changwat Nakhon Phanom

จำนวนหลังคาเรือน 72
 No. of Households
 จำนวนประชากร 417
 Population

วันที่ 26 พฤศจิกายน 2509
 November 26, 1966

ผู้ทำ ประสงค์ คนชัยัน
 Drawn by : Prasong Khonkhayan

07-10-01

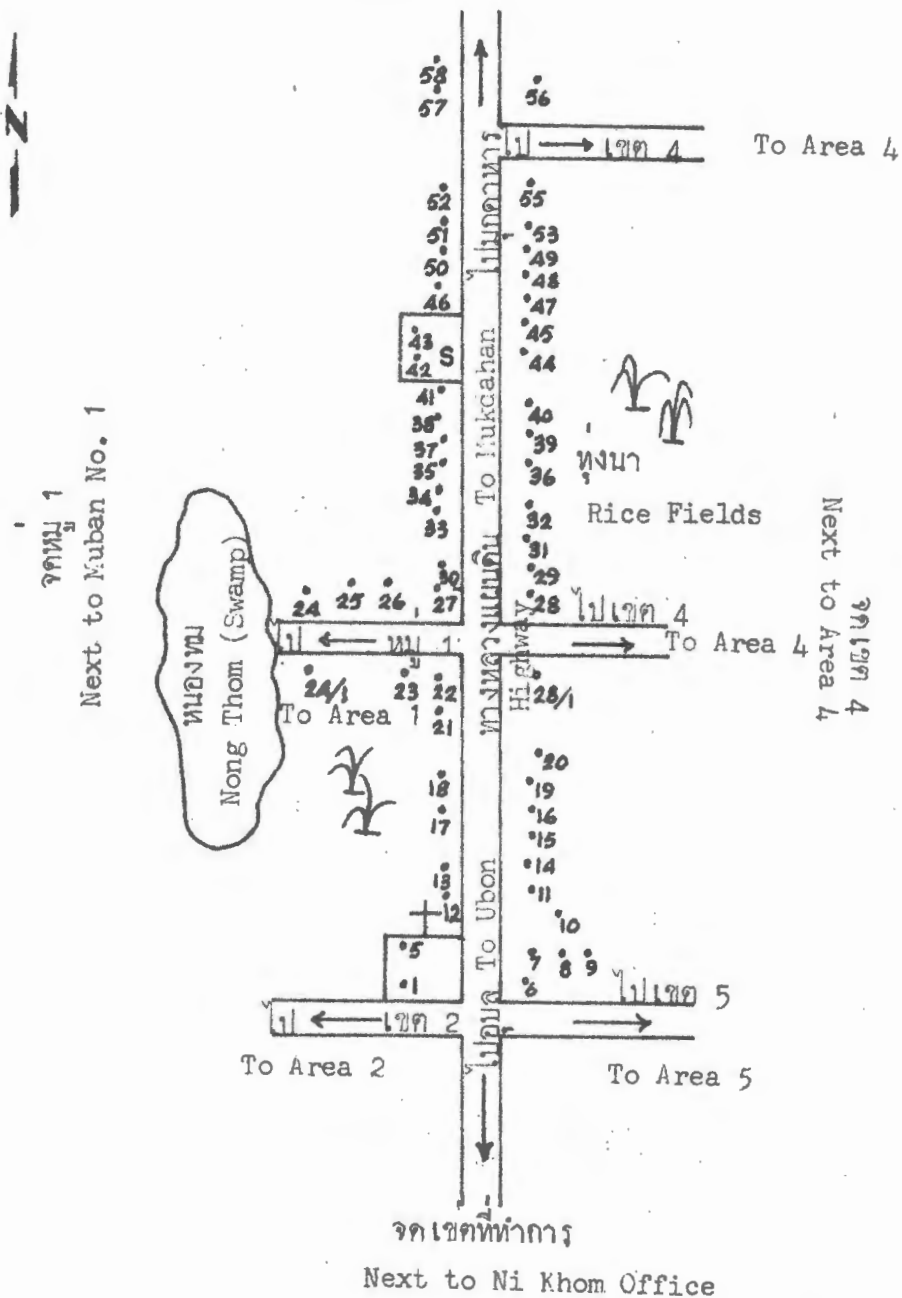


หมู่ 2 บ้านนิคม ต.นิคมคำสร้อย อ.มุกดาหาร จ.นครพนม
 Muban No. 2 Ban Ni Khom, Tambon Ni Khom Kham Soi
 Amphoe Mukdahan, Changwat Nakhon Phanom

จำนวนหลังคาเรือน No. of Households 89
 จำนวนประชากร Population 446

ผู้ทำ บุนธุ์เชียร มวิไชย วันที่ 15 ธันวาคม 2509
 Drawn by : Bunthian Mawichai December 15, 1966

จุดหน่วยกอก
Next to Huai Kok (Stream)



หมู่ 3 บ้านนิคม ต.นิคมคำสร้อย อ.มุกดาหาร จ.นครพนม

Muban No. 3 Ban Ni Khom ; Tambon Ni Khom Kham Soi
Amphoe Mukdahan, Changwat Nakhon Phanom

จำนวนหลังคาเรือน No. of Households 58

จำนวนประชากร Population 287

วันที่ 17 พฤศจิกายน 2509

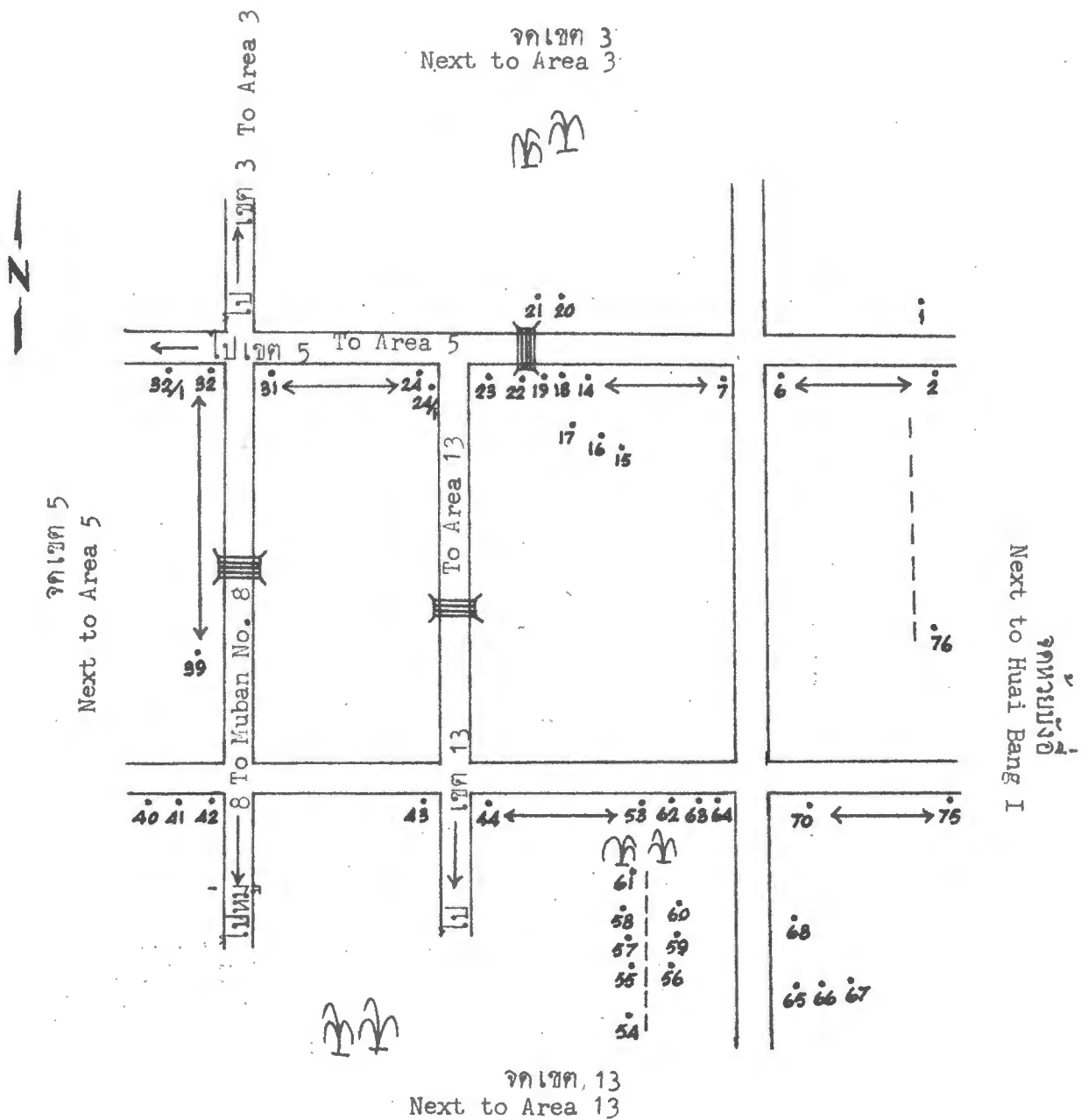
November 17, 1966

ผู้ทำ ประสงค์ คนชัยัน

07-10-03

หน้า Page 818

Drawn by : Prasong Khonkhayan



หมู่ 4 บ้านนิคม ต.นิคมคำสร้อย อ.มุกดาหาร จ.นครพนม
 Muban No. 4 Ban Ni Khom, Tambon Ni Khom Kham Soi
 Amphoe Mukdahan, Changwat Nakhon Phanom

จำนวนหลังคาเรือน No. of Households 76
 จำนวนประชากร Population 360

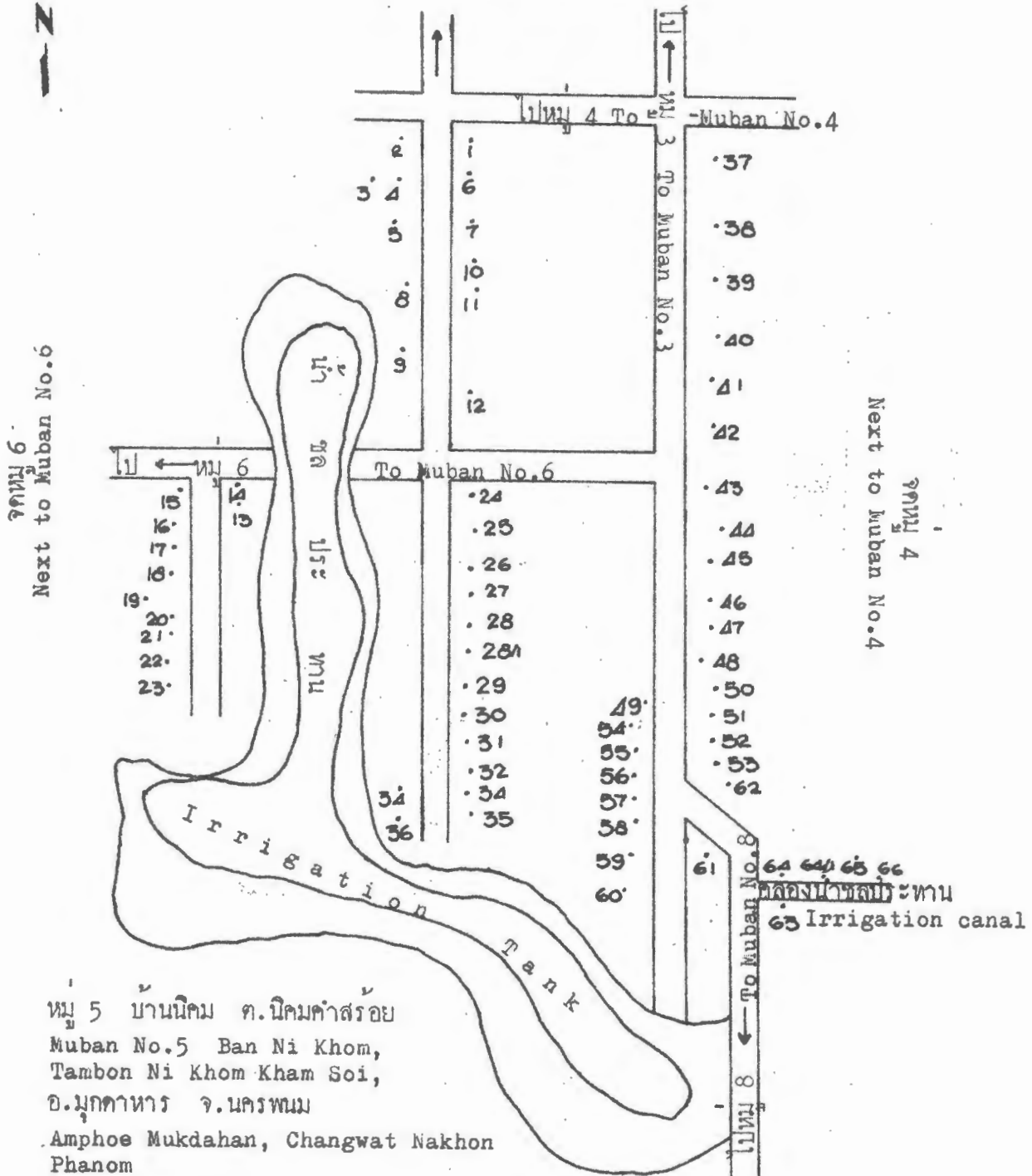
วันที่ 17 พฤศจิกายน 2509
 November 17, 1966

ผู้ทำ ประสงค์ คนชัยัน

Drawn by : Prasong Khonkhayan

07-10-04

จุดทำการ
Next to Ni Khom Office



จุดที่ 6
Next to Muban No. 6

จุดที่ 4
Next to Muban No. 4

หมู่ 5 บ้านนิคม ต.นิคมคำสร้อย
Muban No. 5 Ban Ni Khom,
Tambon Ni Khom Kham Soi,
อ.มุกดาหาร จ.นครพนม
Amphoe Mukdahan, Changwat Nakhon
Phanom

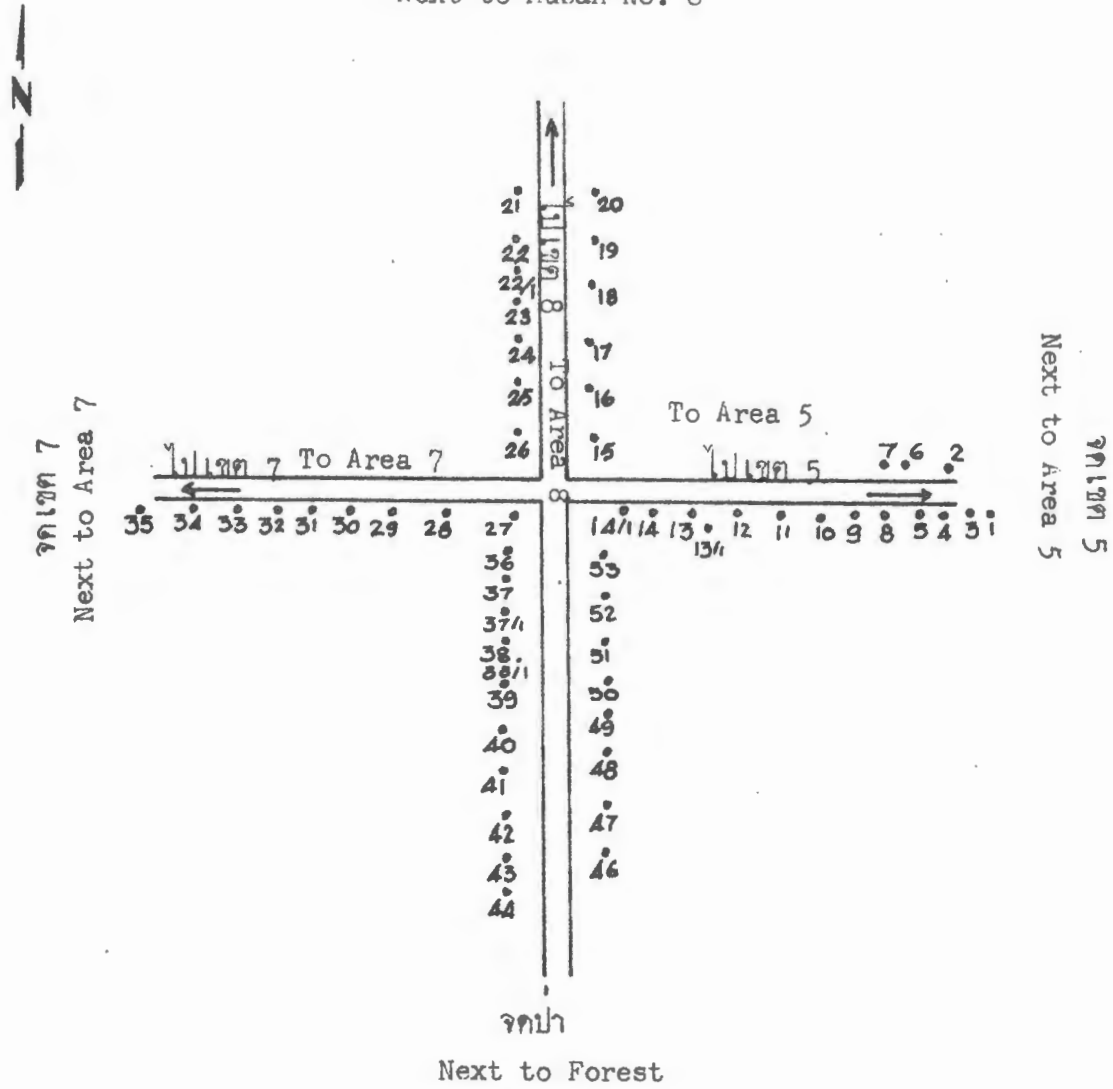
จำนวนหลังคาเรือน 67
No. of Households
จำนวนประชากร 387
Population
จุดน้ำชลประทาน
Next to Irrigation Tank

วันที่ 7 ธันวาคม 2509
December 7, 1966

ผู้ทำ นายเชิษฐ มวีไชย
Drawn by: Bunthian Mawichai

07-10-05

จกเขต 8
Next to Muban No. 8



หมู่ 6 บ้านนิคม ต.นิคมคำสร้อย อ.มุกดาหาร จ.นครพนม
Muban No. 6 Ban Ni Khom, Tambon Ni Khom Kham Soi
Amphoe Mukdahan, Changwat Nakhon Phanom

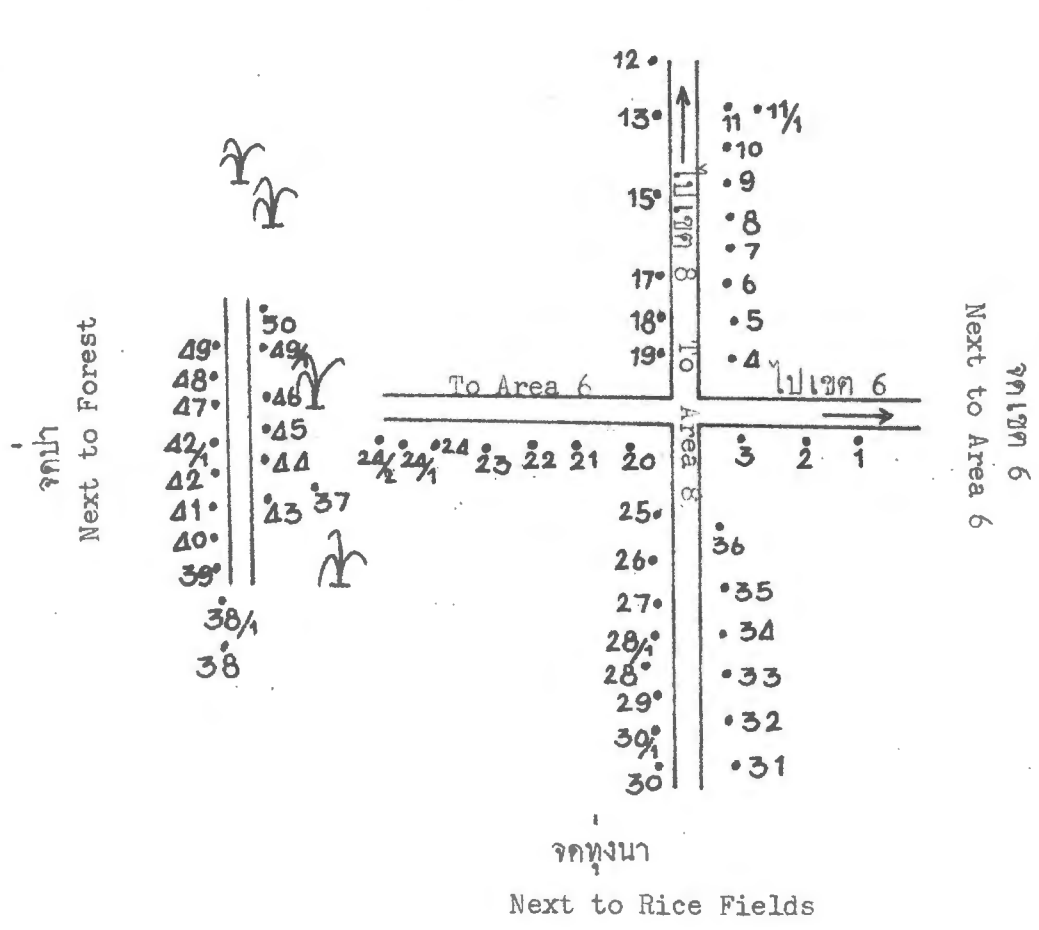
จำนวนหลังคาเรือน No. of Households 57

จำนวนประชากร Population 360

วันที่ 20 พฤศจิกายน 2509
November 20, 1966

ผู้ทำ ประสงค์ คนชัยัน
Drawn by : Prasong Khonkhayan

จกเขต 8
Next to Area 8



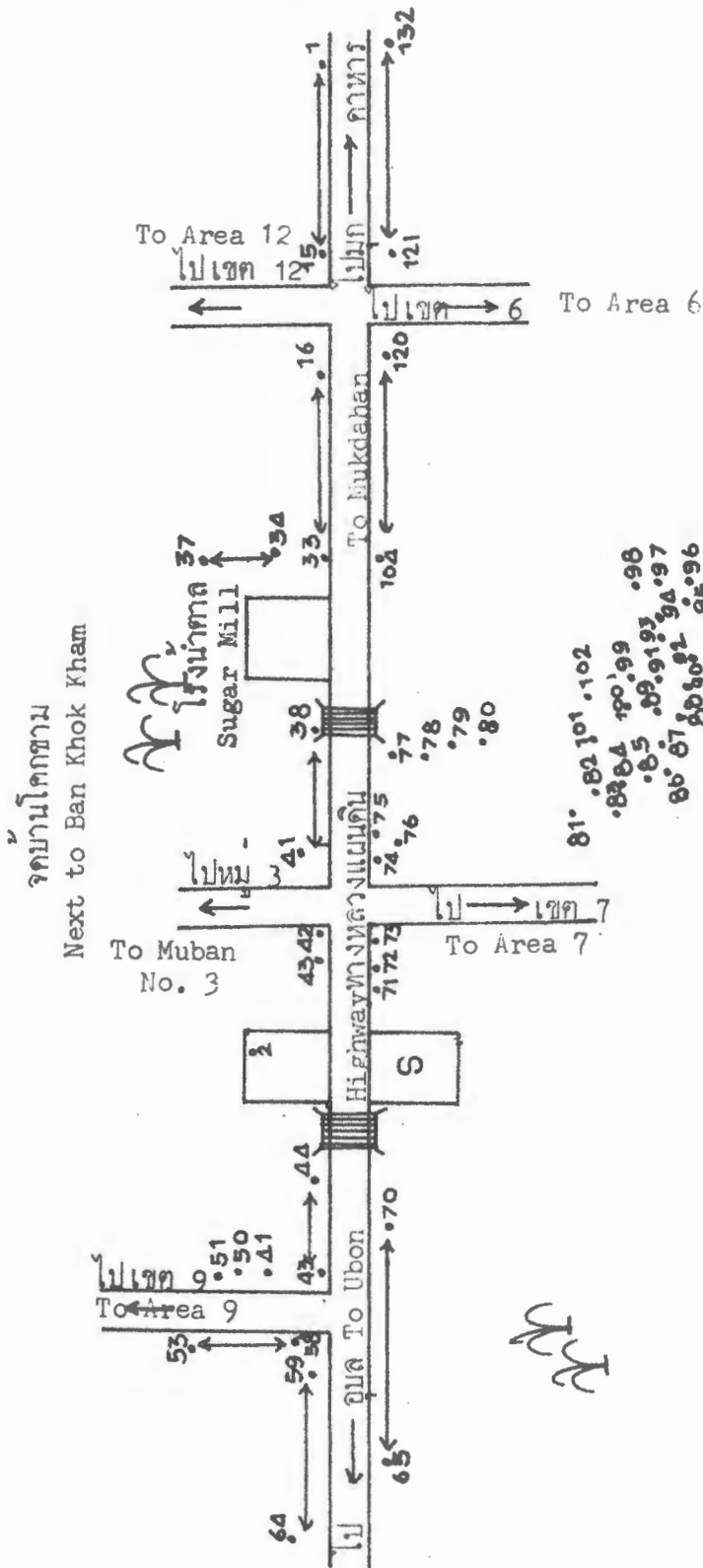
หมู่ 7 บ้านนิคม ต.นิคมคำสร้อย อ.มุกดาหาร จ.นครพนม
Muban No. 7 Ban Ni Khom , Tambon Ni Khom Kham Soi
Amphoe Mukdahan, Changwat Nakhon Phanom

จำนวนหลังคาเรือน No. of Households 55
จำนวนประชากร Population 261

วันที่ 20 พฤศจิกายน 2509
November 20, 1966

ผู้ทำ ประสงค์ คนชัยัน
Drawn by : Prasong Khonkhayan

จกเขต 12
Next to Area 12



จกเขต 7
Next to Area 7

หมู่ 8 บ้านนิคม ต.นิคมคำสร้อย อ.มุกดาหาร จ.นครพนม
Muban No. 8 Ban Ni Khom, Tambon Ni Khom Kham Soi
Amphoe Mukdahan, Changwat Nakhon Phanom
จำนวนหลังคาเรือน No. of Households 132

จำนวนประชากร Population 651

วันที่ 21 พฤศจิกายน 2509
November 21, 1966

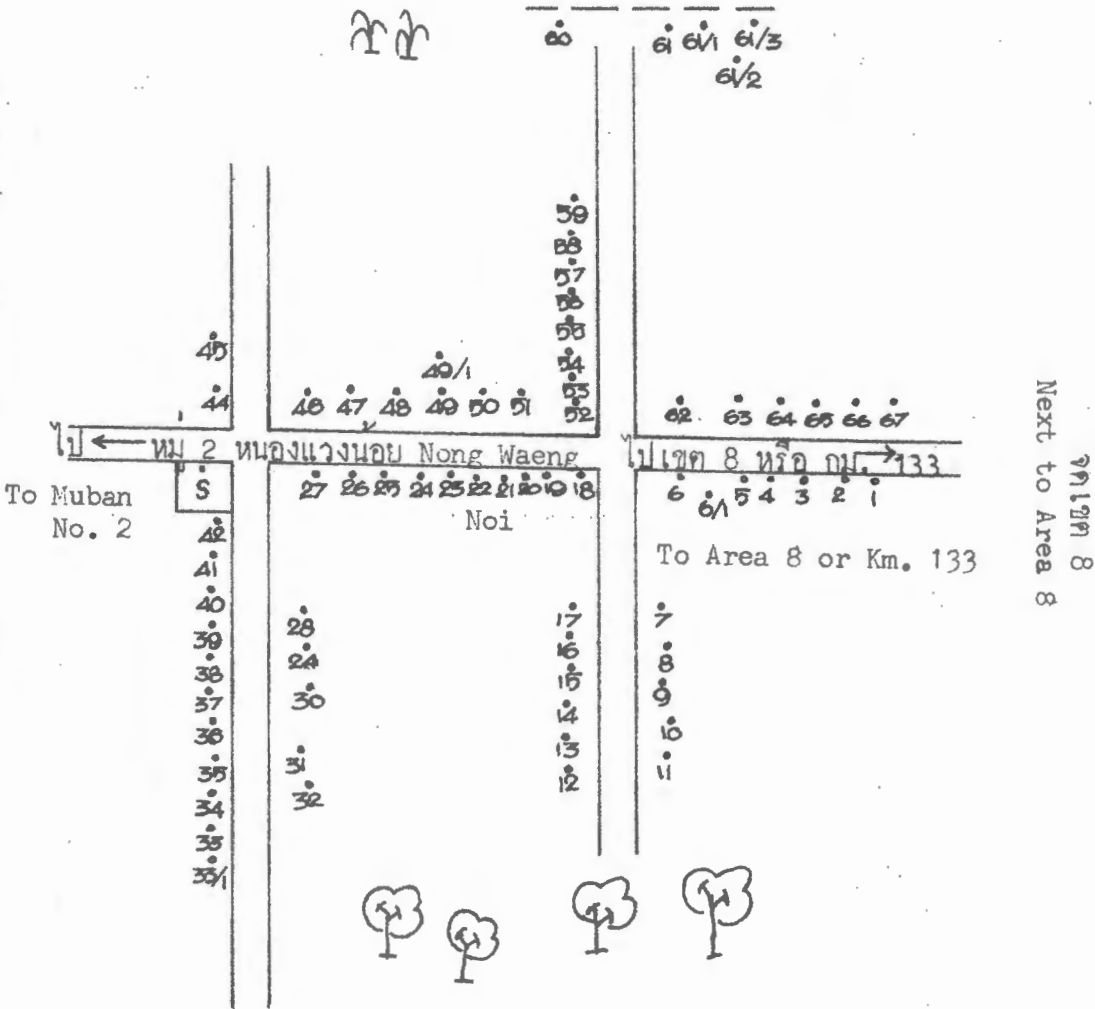
ผู้ทำ ประสงค์ คนชัยัน

Drawn by : Prasong Khonkhayan

จกเขต 11

Next to Area 11

จุดที่ 2 บ้านหนองแขวงน้อย
Next to Muban No. 2 Ban Nong Waeng Noi



หมู่ 9 บ้านนิคม ต.นิคมสร้างรอย อ.มุกดาหาร จ.นครพนม

Muban No. 9 Ban Ni Khom, Tambon Ni Khom Kham Soi
Amphoe Mukdahan, Changwat Nakhon Phanom

จำนวนหลังคาเรือน No. of Households 72

จำนวนประชากร Population 370

วันที่ 11 ธันวาคม 2509

December 11, 1966.

ผู้ทำ บุนเฑียร มวีไชย

Drawn by : Bunthian Mawichai

07-10-09

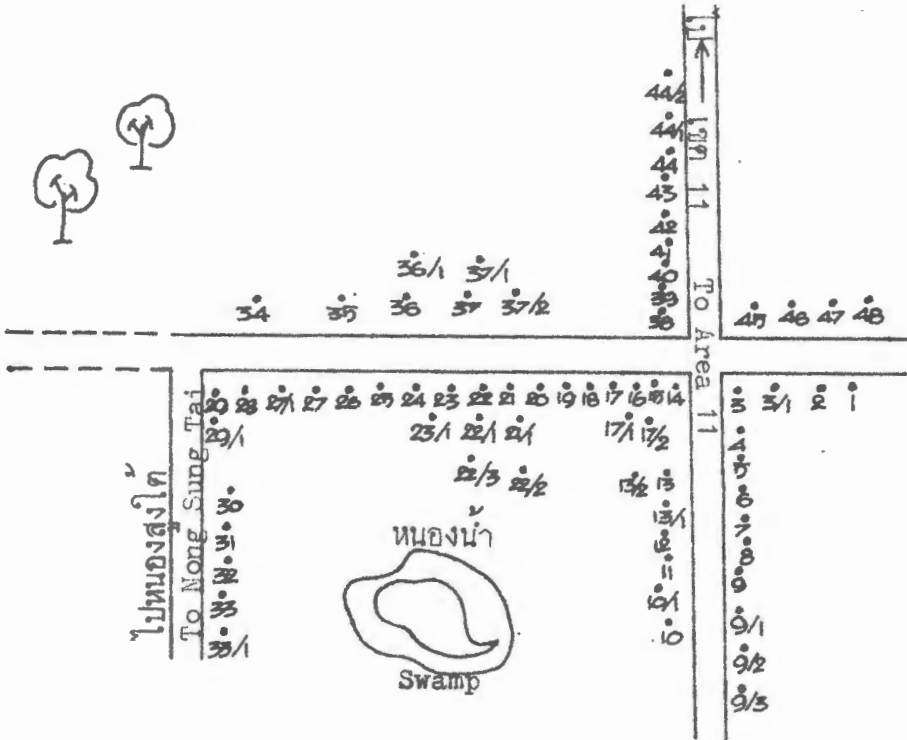
หน้า Page 824

จากเขต 11
Next to Area 11

| | | | | | |
|----|----|----|----|----|------|
| ๕๘ | ๕๗ | ๕๔ | ๕๓ | ๔๙ | ๔๘/๑ |
| ๕๐ | ๕๖ | ๕๓ | ๕๔ | ๕๑ | ๕๐ |



จากป่า
Next to Forest



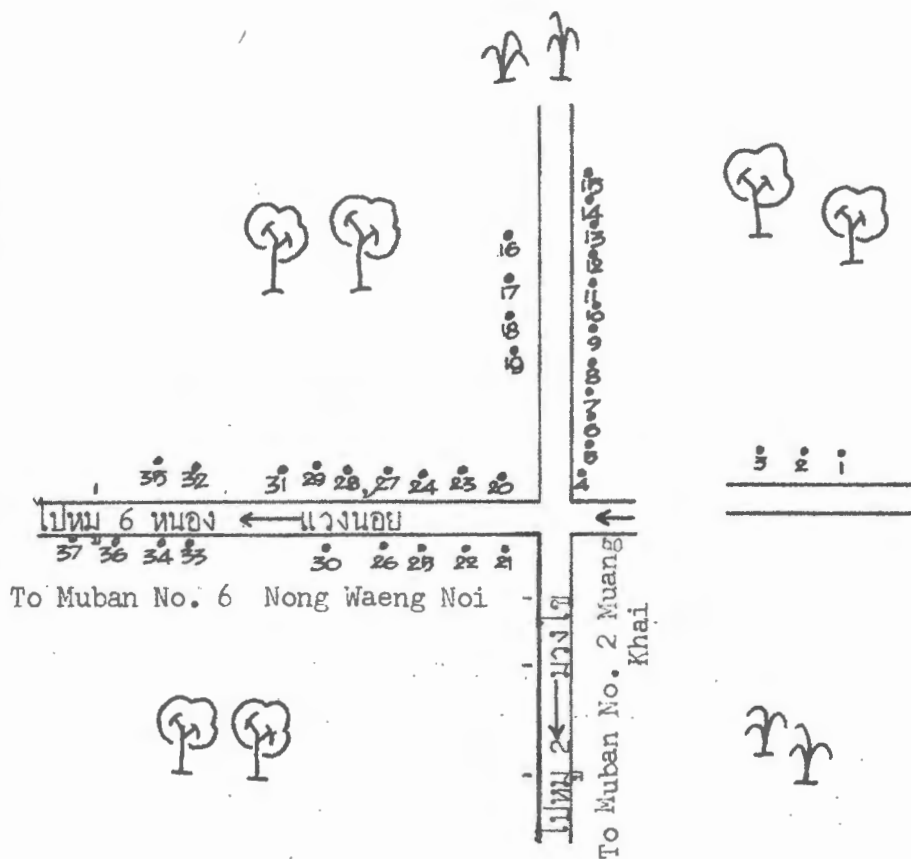
ภูเขา Mountain

จากภูเขา
Next to Mountain

หมู่ 10 บ้านนิคม ต.นิคมคำสร้อย
Muban No. 10 Ban Ni Khom, Tambon Ni Khom
Kham Soi
อ.มุกดาหาร จ.นครพนม
Amphoe Mukdahan, Changwat Nakhon Phanom
จำนวนหลังคาเรือน No. of Households 81
จำนวนประชากร Population 347

วันที่ 11 ธันวาคม 2509
December 11, 1966

ผู้ทำ บัญชี น.วิไชย
Drawn by : Bunthian Mawichai



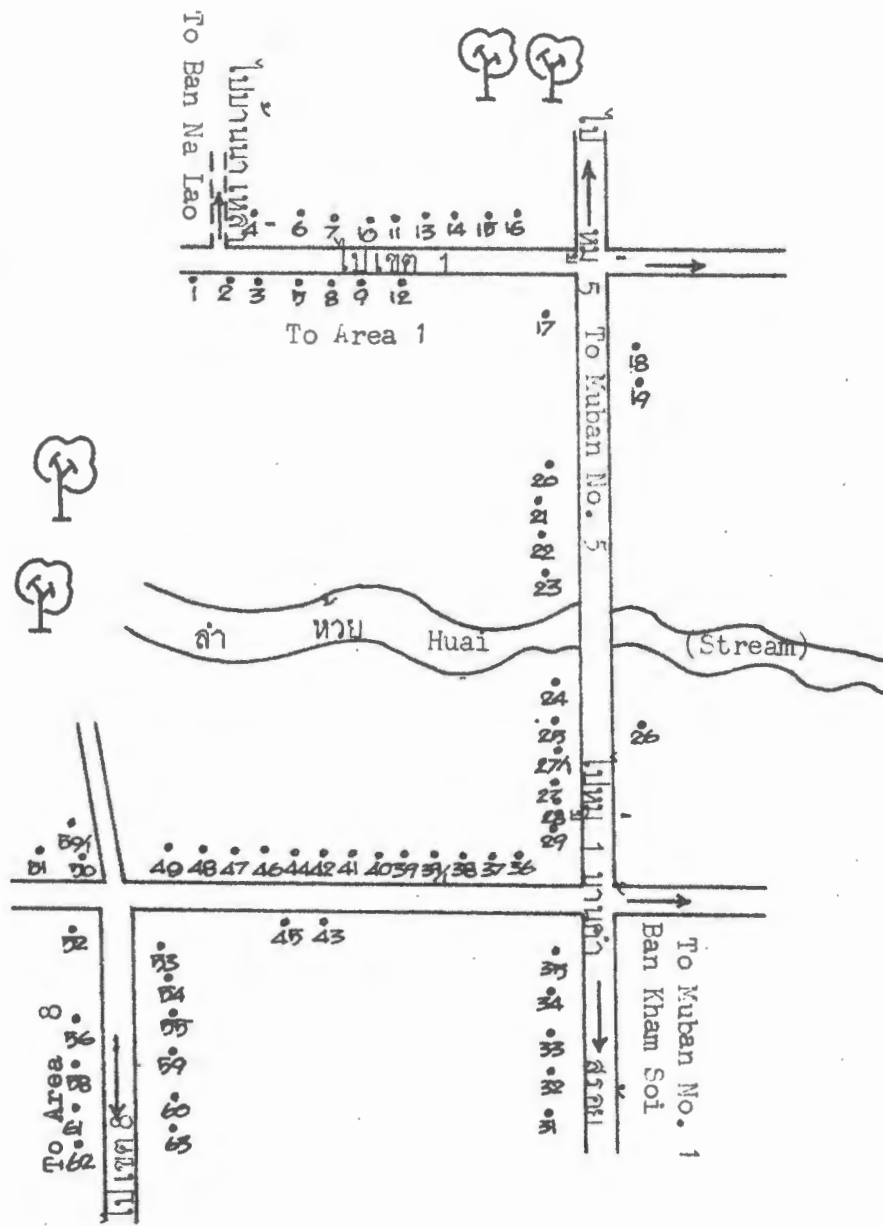
หมู่ 11 บ้านนิคม ต.นิคมคำสร้อย อ.มุกดาหาร จ.นครพนม
 Muban No. 11 Ban Ni Khom, Tambon Ni Khom Kham Soi
 Amphoe Mukdahan, Changwat Nakhon Phanom
 จำนวนหลังคาเรือน No. of Households 37

จำนวนประชากร Population 160

วันที่ 11 ธันวาคม 2509

December 11, 1966

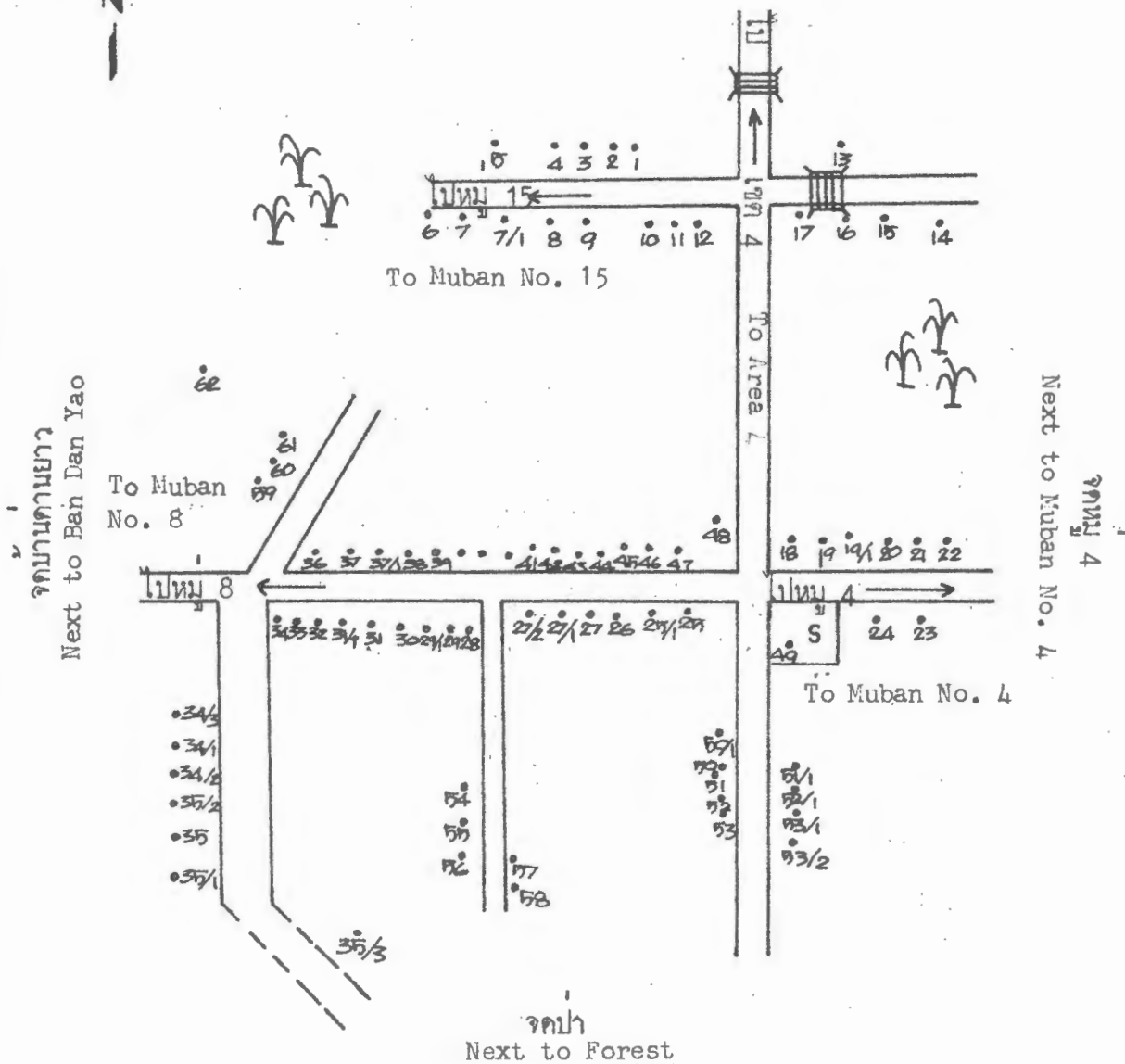
ผู้ทำ บุญเชิยร มวิไชย
 Drawn by : Bunthian Mawichai



จากเขต 1
Next to Area 1

หมู่ 12 บ้านนิคม ต.นิคมคำสร้อย อ.มุกดาหาร จ.นครพนม
 Muban No. 12 Pan Ni Khom, Tambon Ni Khom Kham Soi
 Amphoe Mukdahan, Changwat Nakhon Phanom
 จำนวนหลังคาเรือน No. of Households 63
 จำนวนประชากร Population 323
 วันที่ 15 ธันวาคม 2509
 December 15, 1966
 ผู้ทำ บุนเธิร์ มวีไชย
 Drawn by : Bunthian Mawichai

จุดเขต 4
Next to Area 4



หมู่ 13 บ้านนิคม ต.นิคมคำสร้อย อ.มุกดาหาร จ.นครพนม

Muban No. 13 Ban Ni Khom, Tambon Ni Khom Kham Soi
Amphoe Mukdahan, Changwat Nakhon Phanom

| | | |
|------------------|-------------------|-----|
| จำนวนหลังคาเรือน | No. of Households | 77 |
| จำนวนประชากร | Population | 441 |

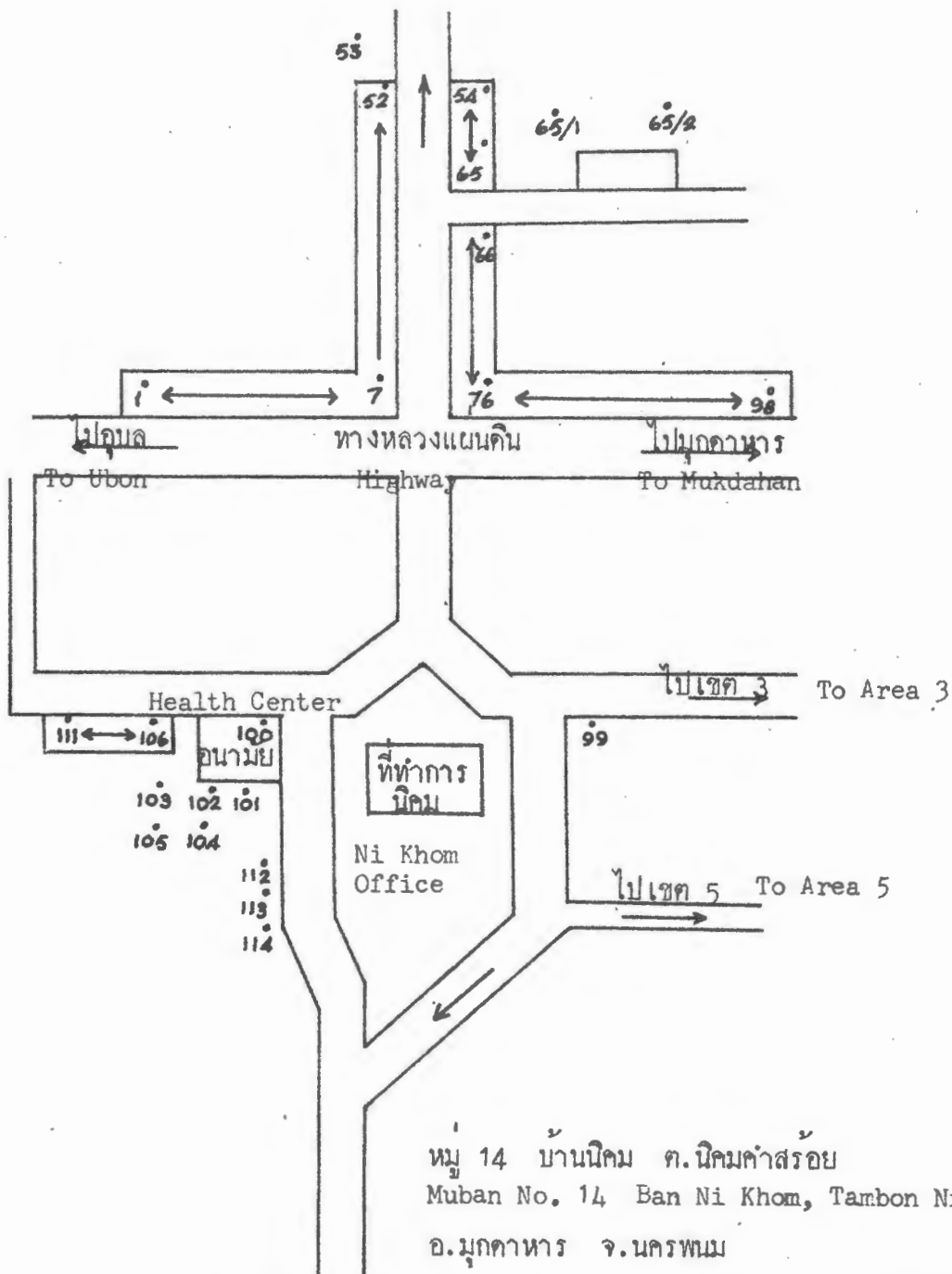
วันที่ 18 พฤศจิกายน 2509
November 18, 1966

ผู้ทำ ประสงค์ คนชัยัน

Drawn by : Prasong Khonkhayan

07-10-13

จกหมู่ 1
Next to Muban No. 1



จกเขต 5
Next to Area 5

หมู่ 14 บ้านนิคม ต.นิคมคำสร้อย
Muban No. 14 Ban Ni Khom, Tambon Ni Khom Kham
อ.มุกดาหาร จ.นครพนม
Amphoe Mukdahan, Changwat Nakhon Phanom
จำนวนหลังคาเรือน No. of Households 124
จำนวนประชากร Population 568

วันที่ 25 พฤศจิกายน 2509
November 25, 1966

ผู้ทำ ประสงค์ คนชัยน
Drawn by : Prasong Khonkhayan 07-10-14

จำนวนหลังคาเรือน ประชากรของตำบลนาอุดม

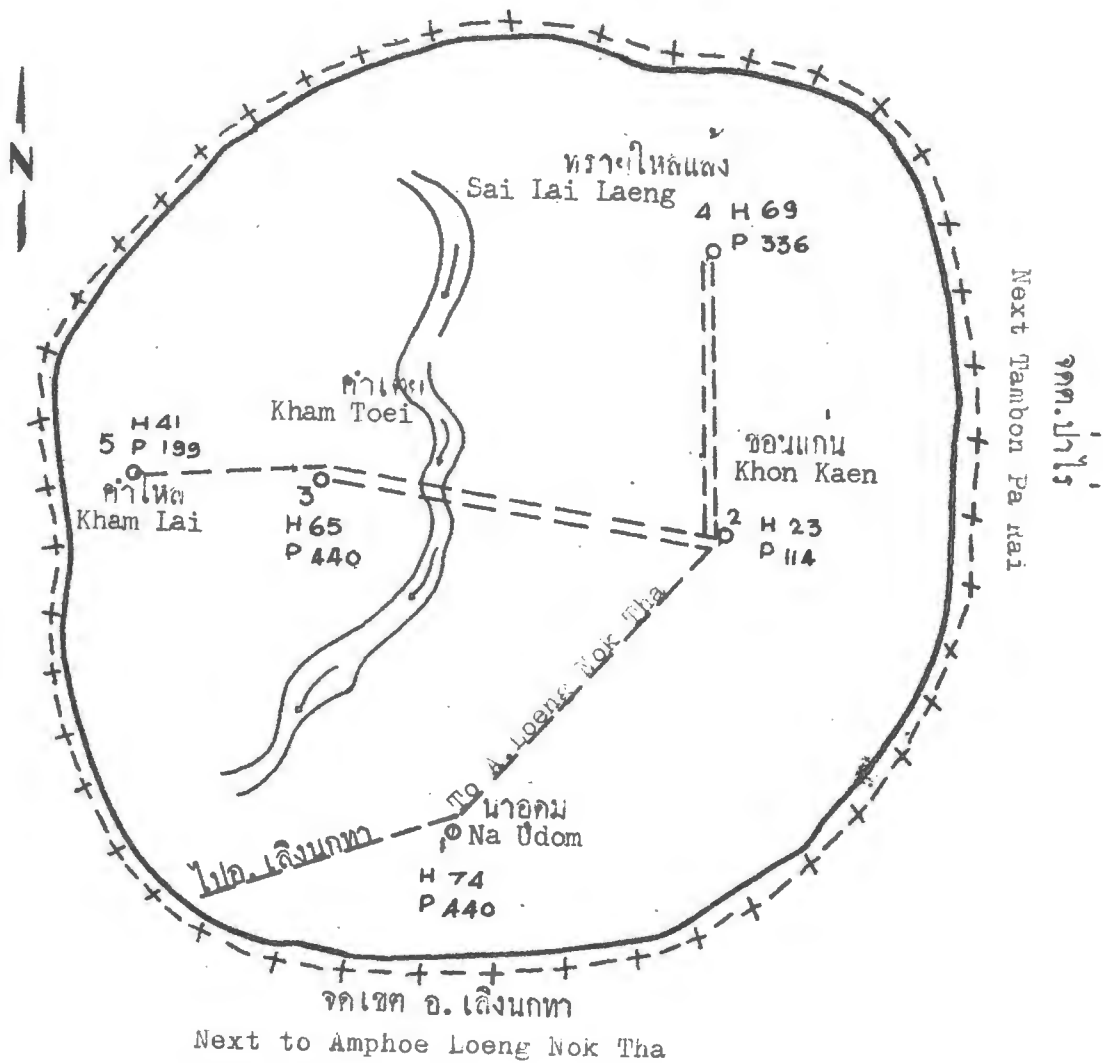
อำเภอมุกดาหาร จังหวัดนครพนม

Number of Households and Population in Tambon Na Udom

Amphoe Mukdahan, Changwat Nakhon Phanom

| รหัส
Code | ตำบล
Tambon | หมู่
Muban
Number | หมู่บ้าน
Muban
(Village) | จำนวน
หลังคาเรือน
No. of
Households | จำนวนประชากร
Population |
|--------------|-------------------|-------------------------|--------------------------------|--|----------------------------|
| 11 | นาอุดม
Na Udom | 1 | นาอุดม Na Udom | 74 | 440 |
| | | 2 | ขอนแก่น Khon Kaen | 23 | 114 |
| | | 3 | คำเตย Kham Toei | 65 | 364 |
| | | 4 | ทรายไหลแดง Sai Lai
Laeng | 69 | 336 |
| | | 5 | คำไหล Khan Lai | 41 | 199 |
| | | | รวม Total | 267 | 1453 |

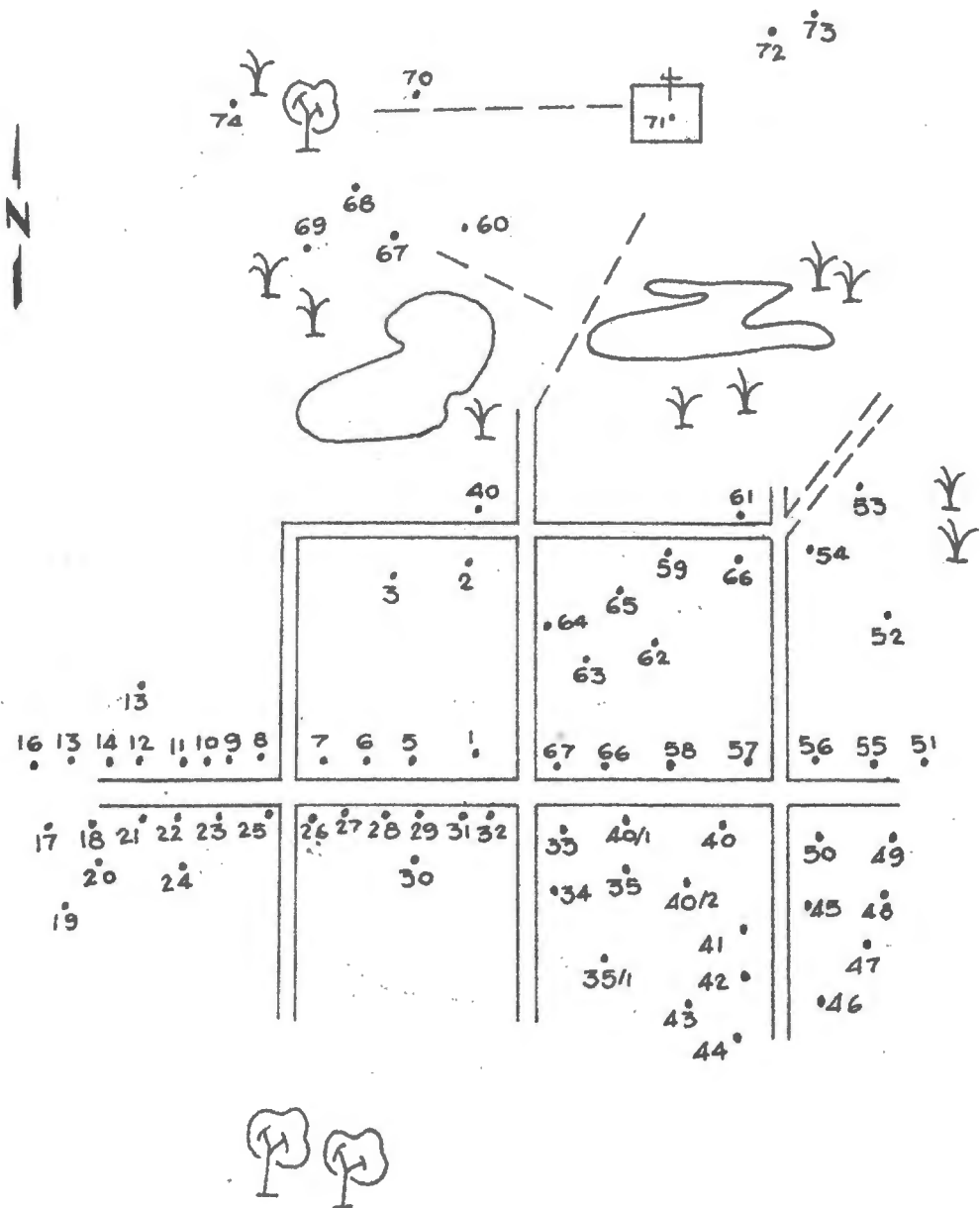
จกค.ตง เย็น
Next to Tambon Dong Yen



ตำบลนาอุดม อ.มุกดาหาร จ.นครพนม
Tambon Na Udom, Amphoe Mukdahan
Changwat Nakhon Phanom

| | | |
|------------------|-------------------|------|
| จำนวนหมู่บ้าน | No. of Muban | 5 |
| จำนวนหลังคาเรือน | No. of Households | 267 |
| จำนวนประชากร | Population | 1453 |

07-11-00 N



หมู่บ้าน 1 บ้านนาอุดม ต.นาอุดม อ.มุกดาหาร จ.นครพนม
 Muban No.1 Ban Na Udom, Tambon Na Udom,
 Amphoe Mukdahan, Changwat Nakhon Phanom

จำนวนหลังคาเรือน No. of Households 74

จำนวนประชากร Population 440

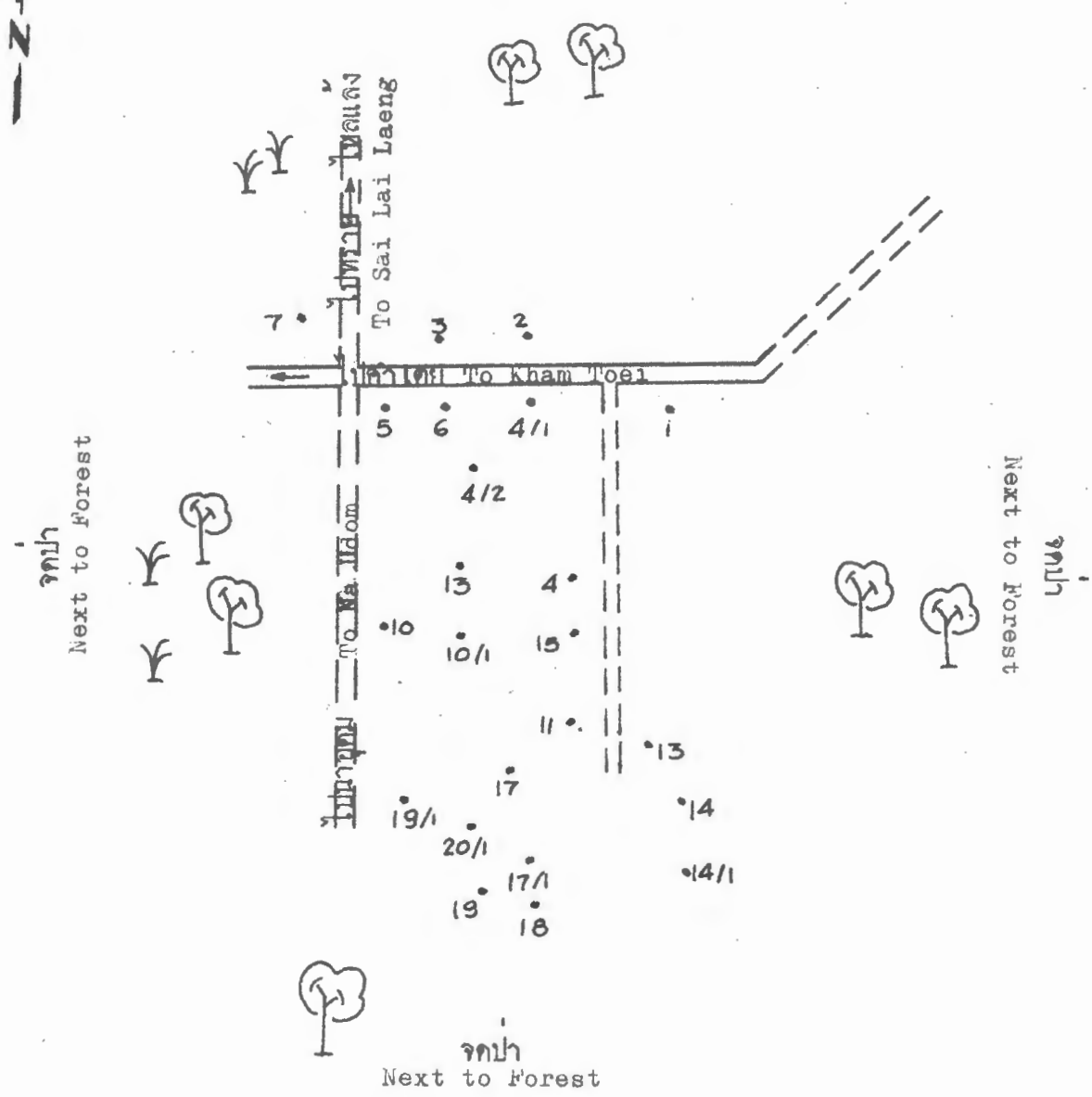
วันที่ 28 ตุลาคม 2509

October 28, 1966

ผู้ทำ พันธุ์ แกวนารี
 Drawn by: Phan Kaeonari

07-11-01

จกทุ่งนาและป่า
Next to Rice Fields And Forest



หมู่ 2 บ้านขอนแก่น ต.นาอุดม อ.มุกดาหาร จ.นครพนม
Muban No.2 Ban Khon Kaen, Tambon Na Udom,
Amphoe Mukdahan, Changwat Nakhon Phanom.

จำนวนหลังคาเรือน No. of Households 23

จำนวนประชากร Population 114

วันที่ 28 ตุลาคม 2509

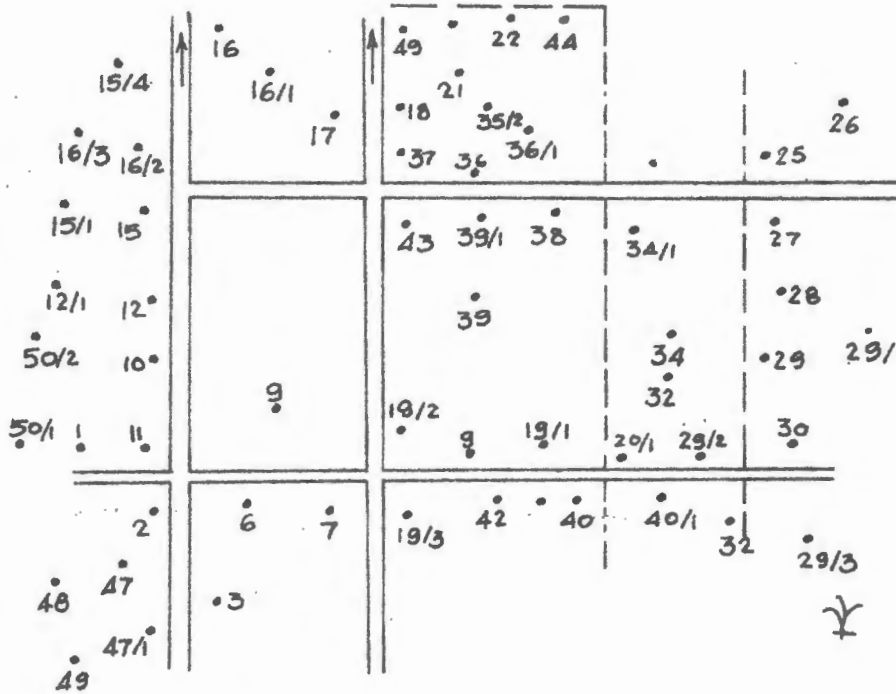
October 28, 1966

ผู้ทำ พันธุ์ แกวนารี
Drawn by: Phan Kaeonari

จกป่า
Next to Forest



จกป่า
Next to Forest



จกพื้นที่
Next to Rice Fields

จกทุ่งนา
Next to Rice Fields

หมู่ 3 บ้านคำเตย ต.นาอุดม อ.มุกดาหาร จ.นครพนม
Muban No.3 Ban Kham Toei, Tambon Na Udom,
Amphoe Mukdahan, Changwat Nakhon Phanom

จำนวนหลังคาเรือน No. of Households 65

จำนวนประชากร Population 364

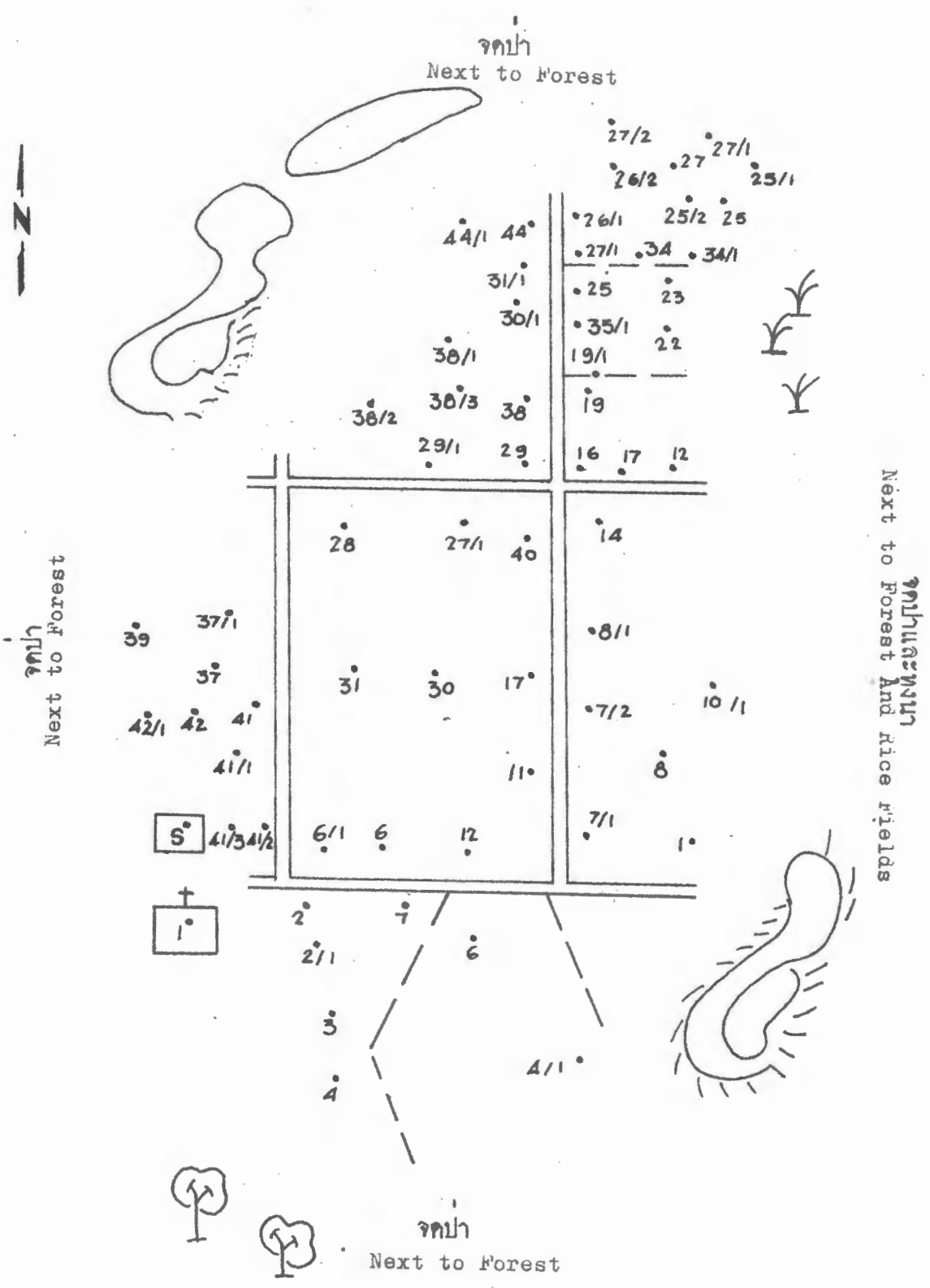
วันที่ 27 ตุลาคม 2509

October 27, 1966

ผู้ทำ พันธุ์ แกวนารี

Drawn by: Phan Kaeonari

07-11-03



หมู่ 4 บ้านทรายไหลแล้ง ต.นาอุดม อ.มุกดาหาร จ.นครพนม
 Muban No.4 Ban Sai Lai Laeng, Tambon Na Udom,
 Amphoe Mukdahan, Changwat Nakhon Phanom


จำนวนหลังคาเรือน No. of Households 64
 จำนวนประชากร Population 336

วันที่ 29 ตุลาคม 2509
 October 29, 1966

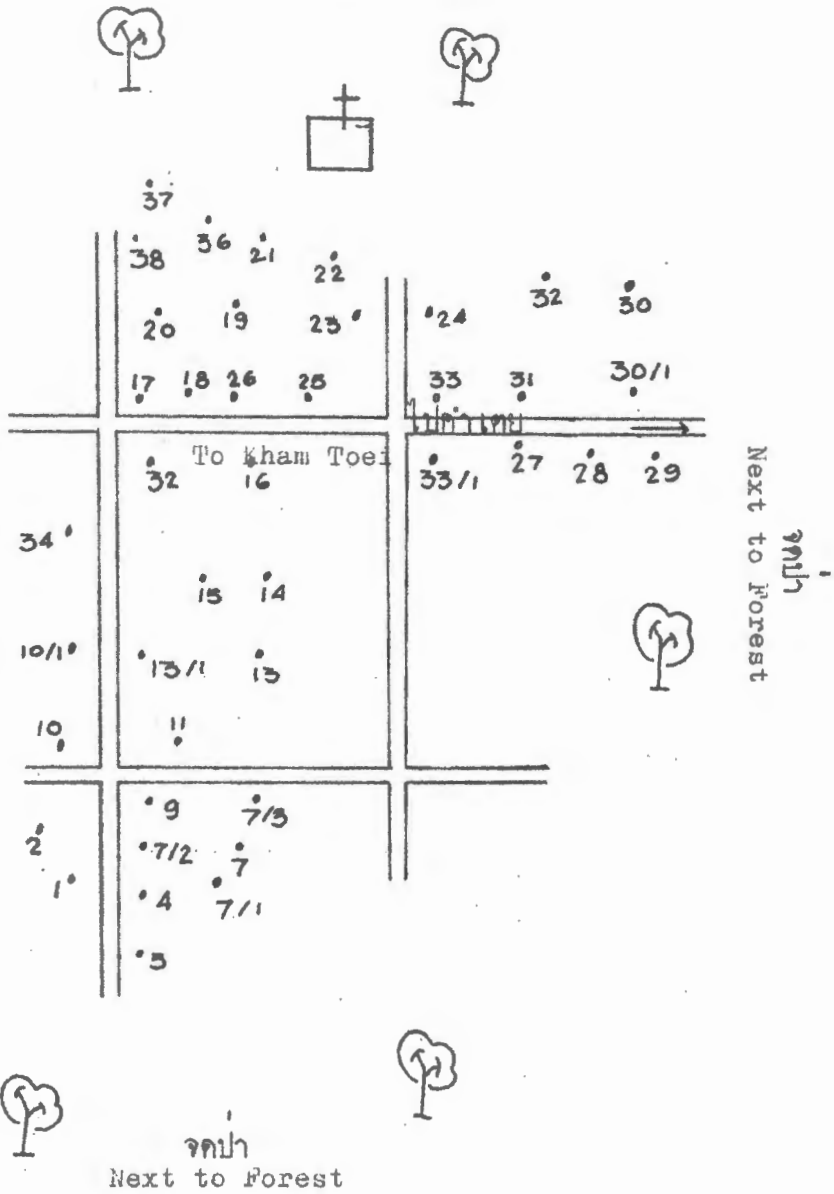
ผู้ทำแผนที่ พันธุ์ แกวนารี
 Drawn by: Phak Kaonari

07-11-04

จกป่า
Next to Forest



จกป่า
Next to Forest



หมู่ 5 บ้านคำไหล ต.นาอุดม อ.มุกดาหาร จ.นครพนม
Muban No.5 Ban Kham Lai, Tambon Na Udom,
Amphoe Mukdahan, Changwat Nakhon Phanom

จำนวนหลังคาเรือน No. of Households 41
จำนวนประชากร Population 199

วันที่ 27 ตุลาคม 2509
October 27, 1966

ผู้ทำ พันธุ์ แกวนารี

Drawn by; Phan Kaeonari

จำนวนหลังคาเรือน ประชากรของตำบลคำอาฮวน

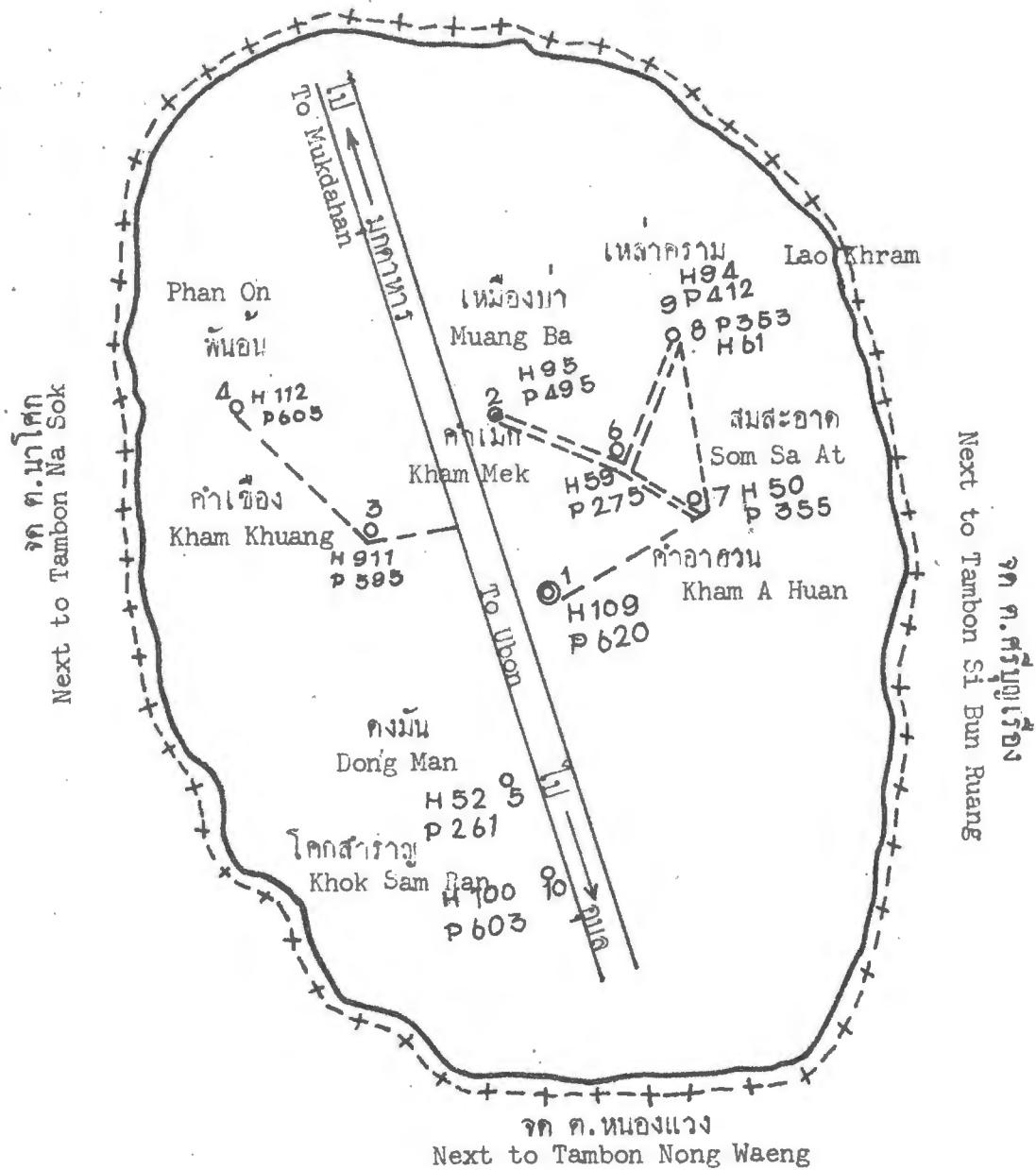
อำเภอมุกดาหาร จังหวัดนครพนม

Number of Households and Population in Tambon Kham A Huan

Amphoe Mukdahan, Changwat Nakhon Phanom

| รหัส
Code | ตำบล
Tambon | หมู่
Kuban
Number | หมู่บ้าน
Muban
(Village) | จำนวน
หลังคาเรือน
No. of
Households | จำนวนประชากร
Population |
|--------------|------------------------|-------------------------|--------------------------------|--|----------------------------|
| 12 | คำอาฮวน
Kham A Huan | 1 | คำอาฮวน Kham A Huan | 109 | 620 |
| | | 2 | เหมืองบัว Muang Ba | 59 | 275 |
| | | 3 | คำเซียง Kham Khuang | 94 | 595 |
| | | 4 | พันอน Phan On | 112 | 605 |
| | | 5 | ดงมัน Dong Man | 52 | 261 |
| | | 6 | คำเม็ก Kham Mek | 59 | 275 |
| | | 7 | สมสะอาด Som Sa At | 50 | 355 |
| | | 8 | เหลาคราม Lao Khram | 61 | 353 |
| | | 9 | เหลาคราม Lao Khram | 94 | 412 |
| | | 10 | โคกสำราญ Khok Sam Ran | 100 | 603 |
| | | | รวม Total | 826 | 4574 |

จก ต.มุกดาหาร
Next to Tambon Mukdahan



ตำบลคำอาฮวน อ.มุกดาหาร จ.นครพนม

Tambon Kham A Huan, Amphoe Mukdahan, Changwat Nakhon Phanom

| | | |
|------------------|-------------------|------|
| จำนวนหมู่บ้าน | No. of Muban | 10 |
| จำนวนหลังคาเรือน | No. of Households | 826 |
| จำนวนประชากร | Population | 4574 |

วันที่ 29 ธันวาคม 2509

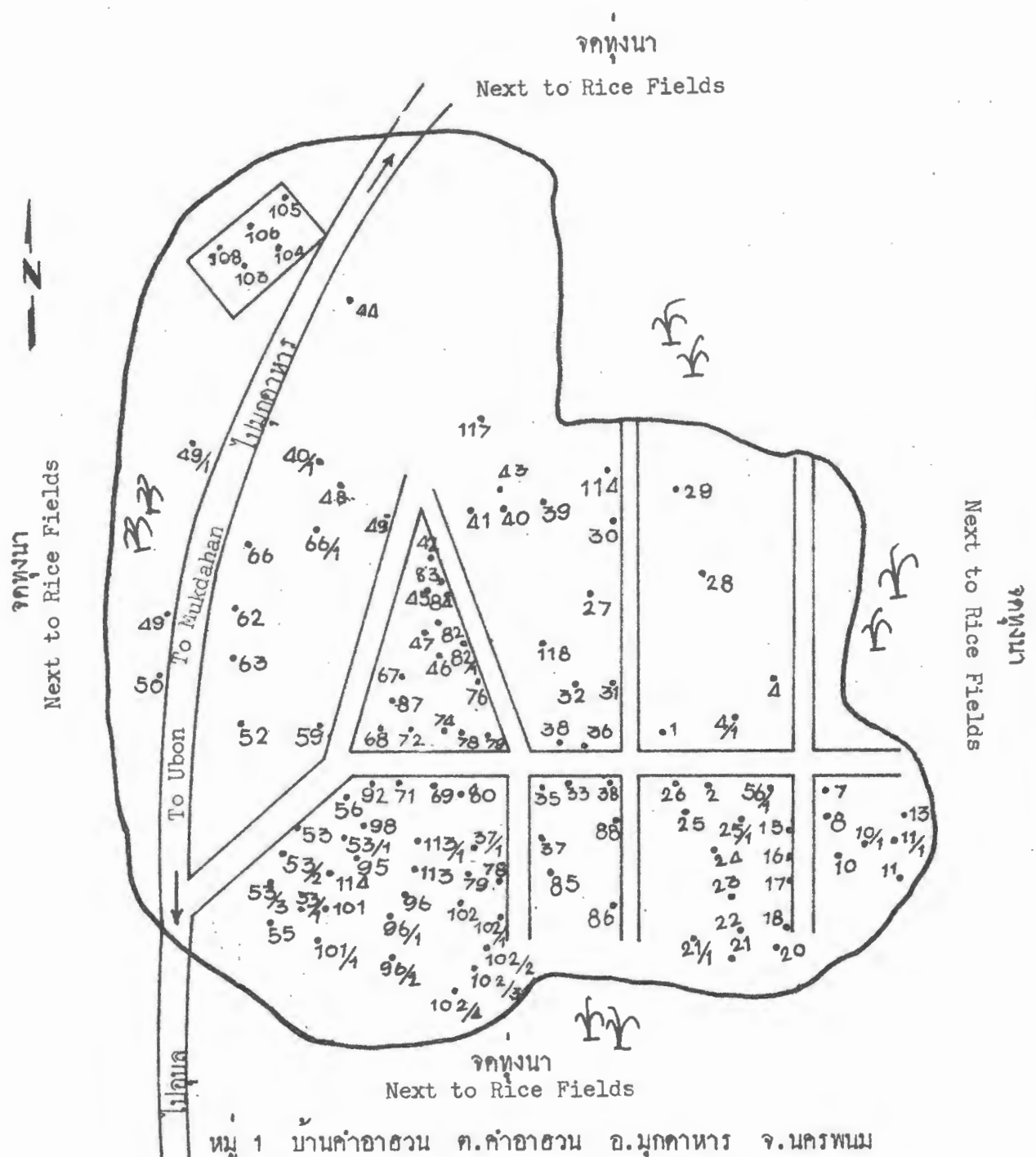
December 29, 1966

ผู้ทำ มุล บรรจง

Drawn by : Mun Banchong

07-12-00 M

หน้า Page 838



หมู่ 1 บ้านคำอาฮวน ต.คำอาฮวน อ.มุกดาหาร จ.นครพนม

Muban No. 1 Ban Kham A Huan, Tambon Kham A Huan
Amphoe Mukdahan, Changwat Nakhon Phanom

จำนวนหลังคาเรือน No. of Households 109

จำนวนประชากร Population 620

วันที่ 2 ธันวาคม 2509

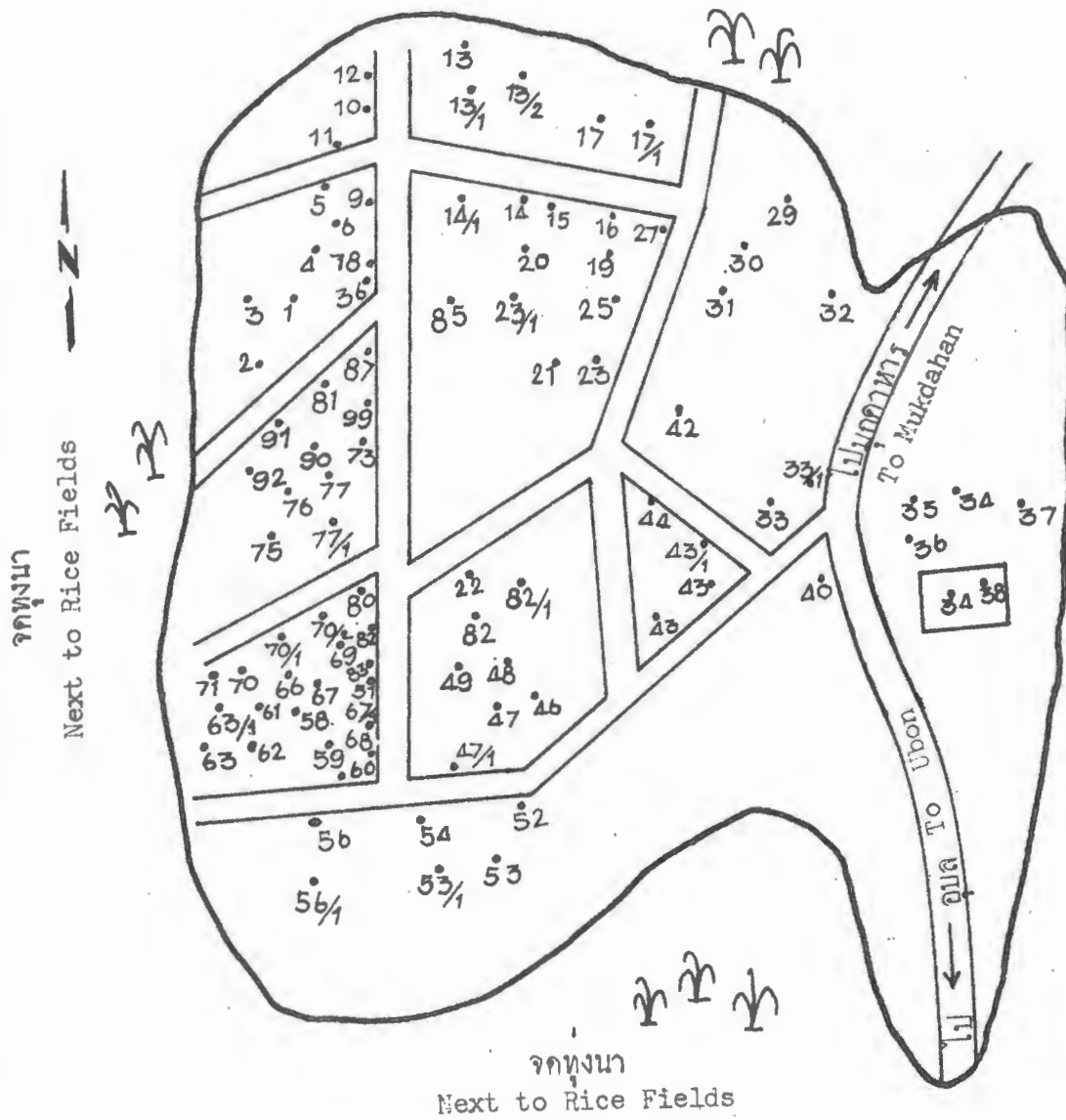
December 2, 1966

ผู้ทำ มุล บรรจง

Drawn by : Mun Banchong

07-12-01

จกทุ่งนา
Next to Rice Fields



หมู่ 2 บ้านเหมืองบัว ต.คำอาฮวน อ.มุกดาหาร จ.นครพนม
Muban No. 2 Ban Muang Ba, Tambon Kham A Huan
Amphoe Mukdahan, Changwat Nakhon Phanom

จำนวนหลังคาเรือน No. of Households 59

จำนวนประชากร Population 275

วันที่ 3 ธันวาคม 2509

December 3, 1966

ผู้ทำ มุล บรรจง
Drawn by : Mun Banchong

จุดป่าและทุ่งนา
Next to Forest and Rice Fields



จุดทุ่งนา
Next to Rice Fields

หมู่ 3 บ้านคำเขื่อง ต.คำอาฮวน อ.มุกดาหาร จ.นครพนม

Muban No. 3 Ban Kham Khuang, Tambon Kham A Huan
Amphoe Mukdahan, Changwat Nakhon Phanom

จำนวนหลังคาเรือน No. of Households 94

จำนวนประชากร Population 595

วันที่ 3 ธันวาคม 2509

December 3, 1966

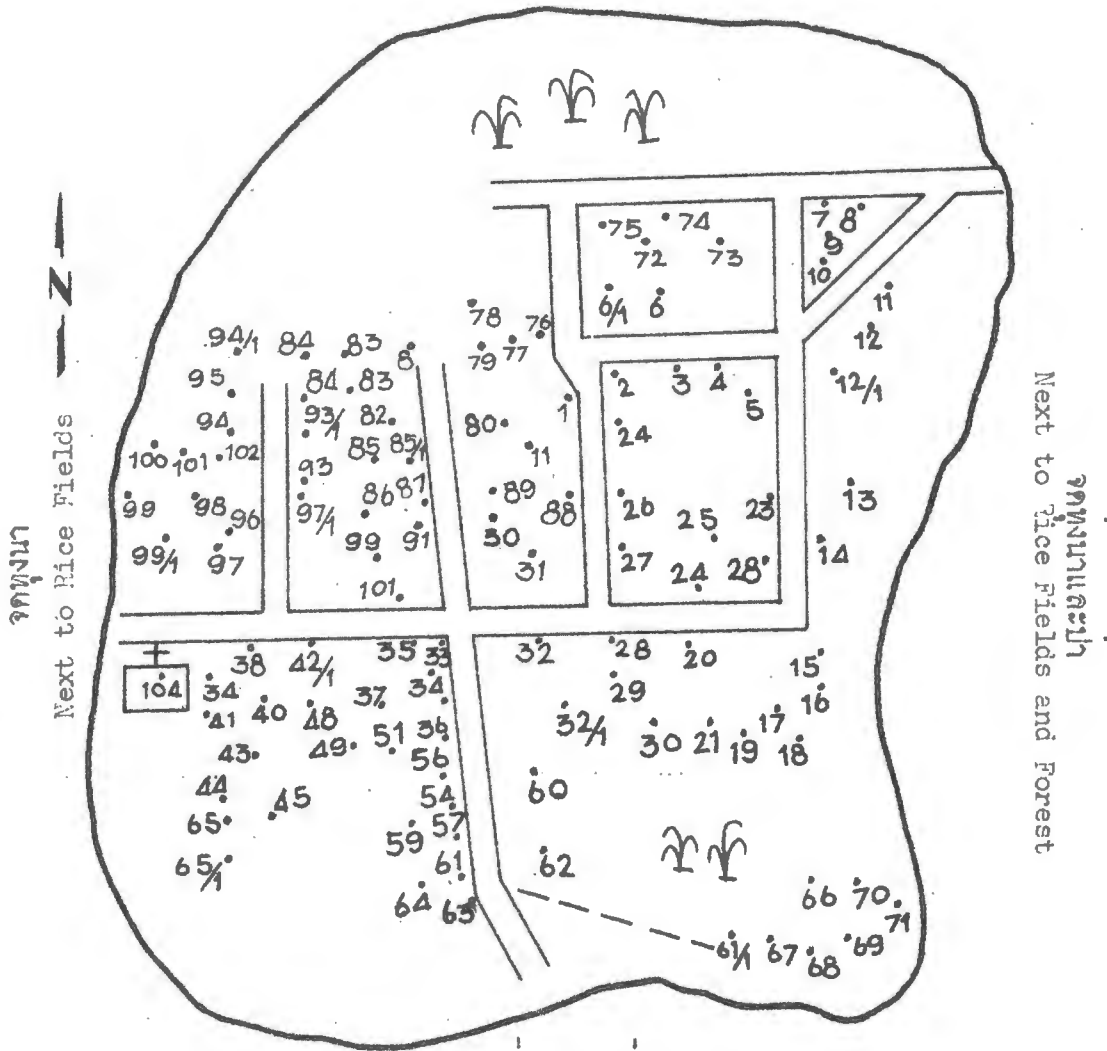
ผู้ทำ มุล บรรจง

Drawn by: Mun Banchong

07-12-03

หน้า Page 841

จกทุ่งนา
Next to Rice Fields



จกทุ่งนาและป่า
Next to Rice Fields and Forest

หมู่ 4 บ้านพันอัน ต.คำอาฮวน อ.มุกดาหาร จ.นครพนม

Muban No. 4 Ban Phan An, Tambon Kham A Huan
Amphoe Mukdahan, Changwat Nakhon Phanom

จำนวนหลังคาเรือน No. of Households 112

จำนวนประชากร Population 605

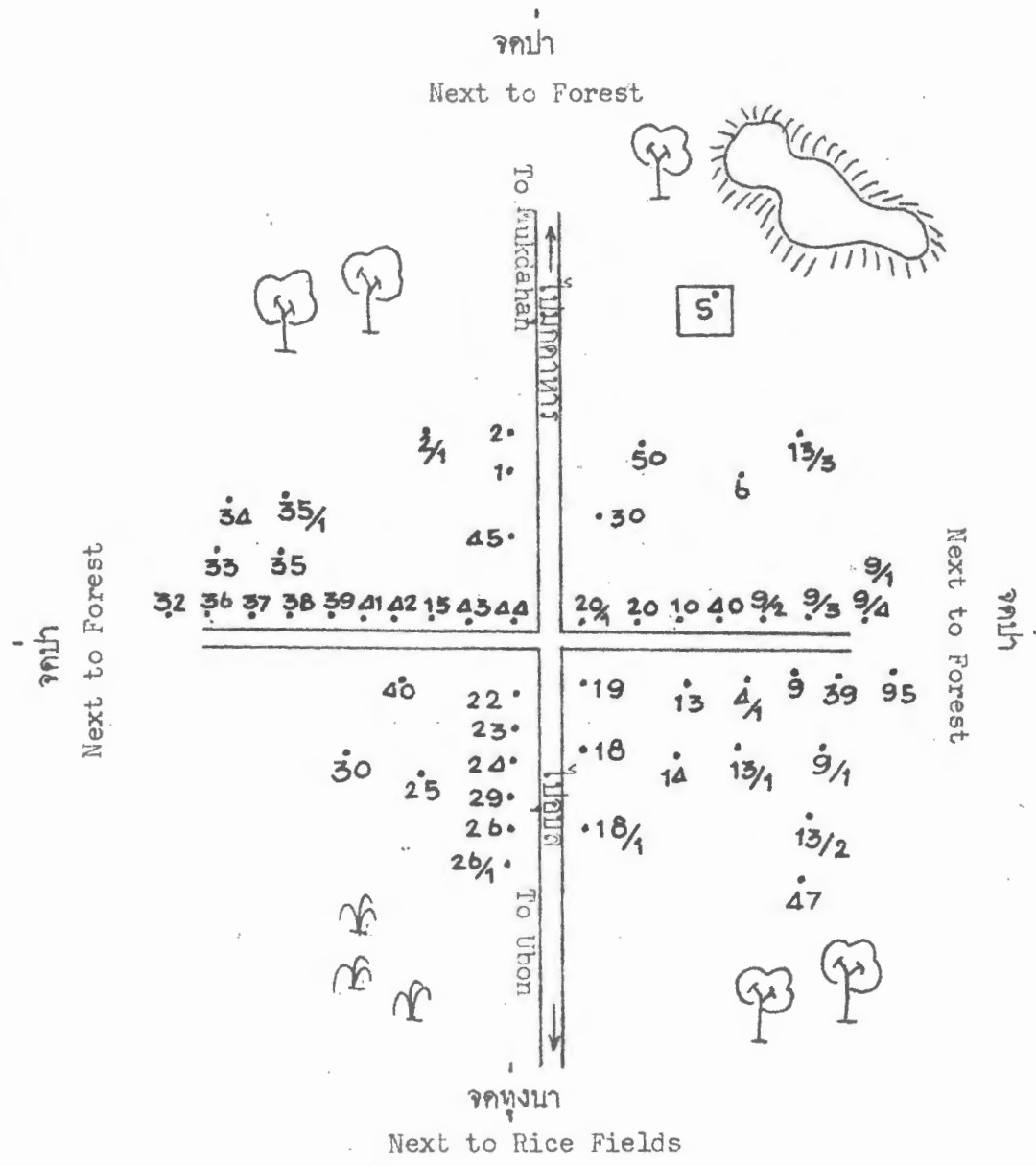
วันที่ 4 ธันวาคม 2509

December 4, 1966

ผู้ทำ มวล บรรจง

Drawn by : Mun Banchong

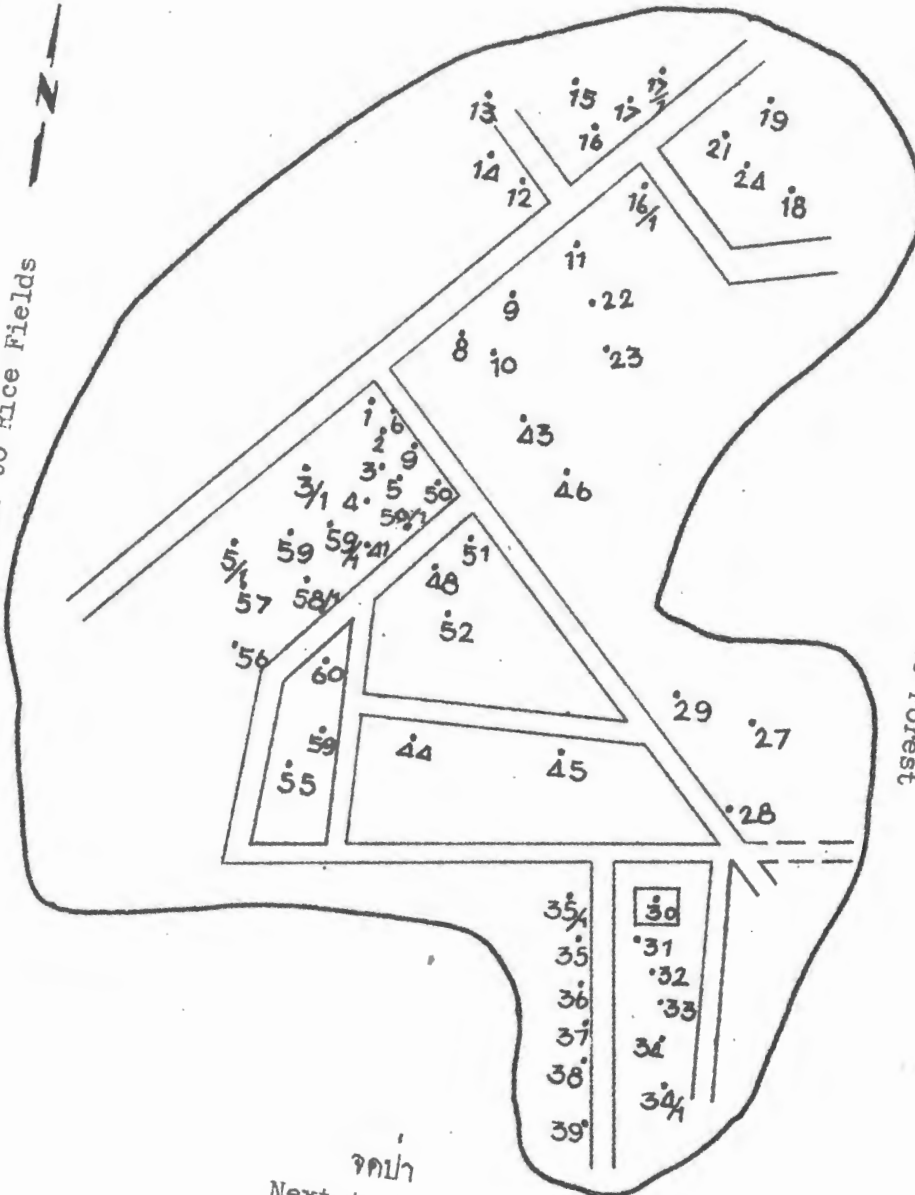
07-12-04



หมู่ 5 บ้านดงมัน ต.คำอาฮวน อ.มุกดาหาร จ.นครพนม
 Muban No. 5 Ban Dong Man, Tambon Kham A Huan
 Amphoe Mukdahan, Changwat Nakhon Phanom
 จำนวนหลังคาเรือน No. of Households 52
 จำนวนประชากร Population 261
 วันที่ 2 พฤศจิกายน 2509
 November 2, 1966
 ผู้ทำ พันธุ์ แกวนารี
 Drawn by : Phan Kaeonari

จกทุ่งนา
Next to Rice Fields

จกทุ่งนา
Next to Rice Fields



จกป่า
Next to Forest

จกป่า
Next to Forest

หมู่ 6 บ้านคำเม็ก ต.คำอาฮวน อ.มุกดาหาร จ.นครพนม
Muban No. 6 Ban Kham Mek, Tambon Kham A Huan
Amphoe Mukdahan, Changwat Nakhon Phanom
จำนวนหลังคาเรือน No. of Households

จำนวนประชากร Population 59
275

วันที่ 1 ธันวาคม 2509
December 1, 1966

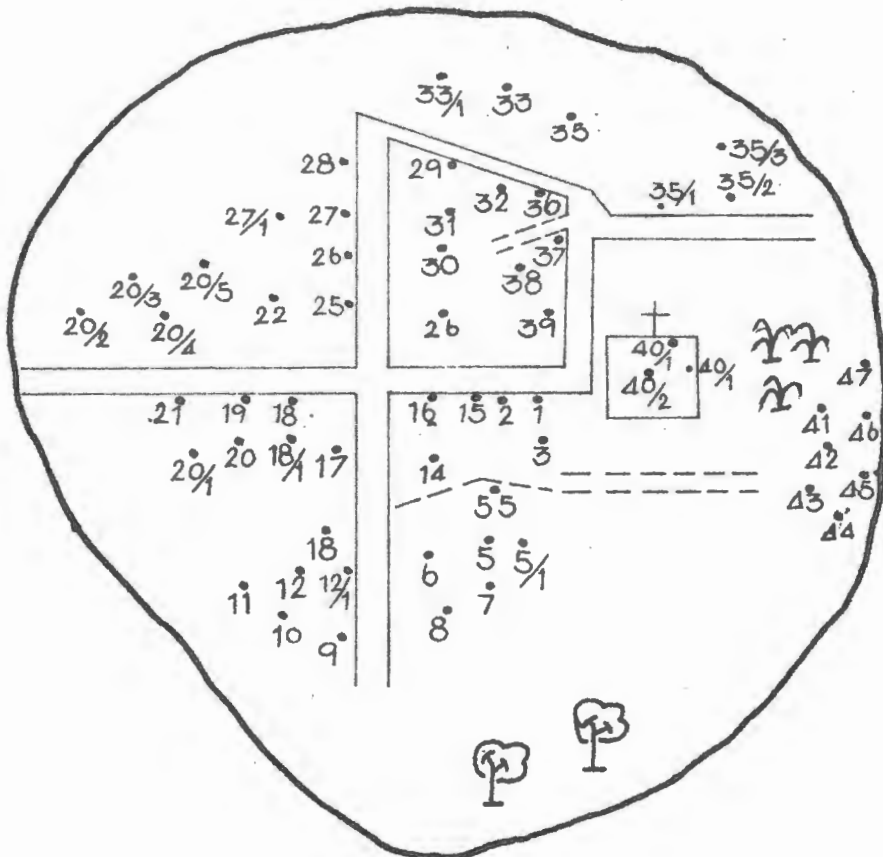
ผู้ทำ มวล บรรจง

Drawn by : Mun Banchong

07-12-06

จกทุ่งนา
Next to Rice Fields

จกทุ่งนา
Next to Rice Fields



จกทุ่งนา
Next to Rice Fields

จกป่า
Next to Forest

หมู่ 7 บ้านสมสะอาด ต.คำอาฮวน อ.มุกดาหาร จ.นครพนม

Muban No. 7 Ban Som Sa At, Tambon Kham A Huan
Amphoe Mukdahan, Changwat Nakhon Phanom

จำนวนหลังคาเรือน No. of Households 50

จำนวนประชากร Population 355

วันที่ 30 พฤศจิกายน 2509

November 30, 1966

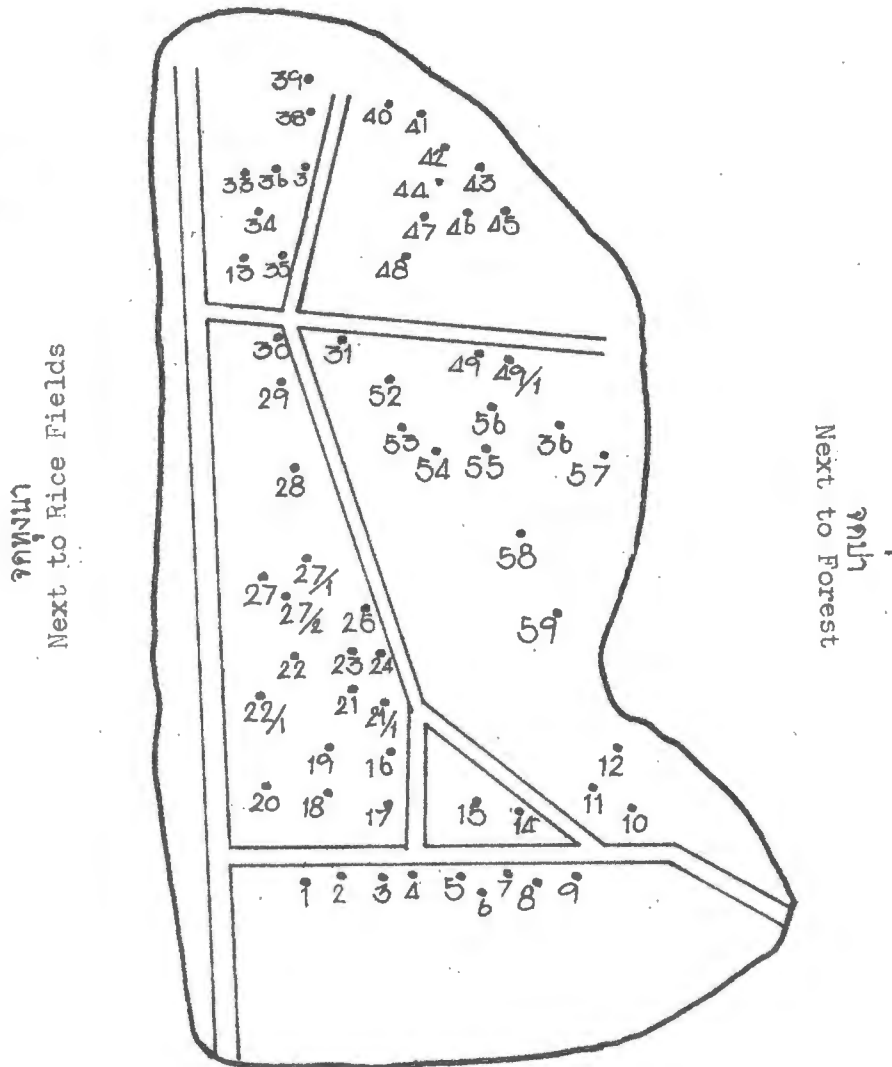
ผู้ทำ มุล บรรจง

Drawn by : Mun Banchong

07-12-07

จกป่าและทุ่งนา

Next to Forest and Rice Fields



จกหมู่ 17

Next to Muban No. 17

หมู่ 8 บ้านเหล่าคราม ต.คำอาฮวน อ.มุกดาหาร จ.นครพนม

Muban No. 8 Ban Lao Kham, Tambon Kham A Huan

Amphoe Mukdahan, Changwat Nakhon Phanom

จำนวนหลังคาเรือน No. of Households 61

จำนวนประชากร Population 353

วันที่ 29 พฤศจิกายน 2509

November 29, 1966

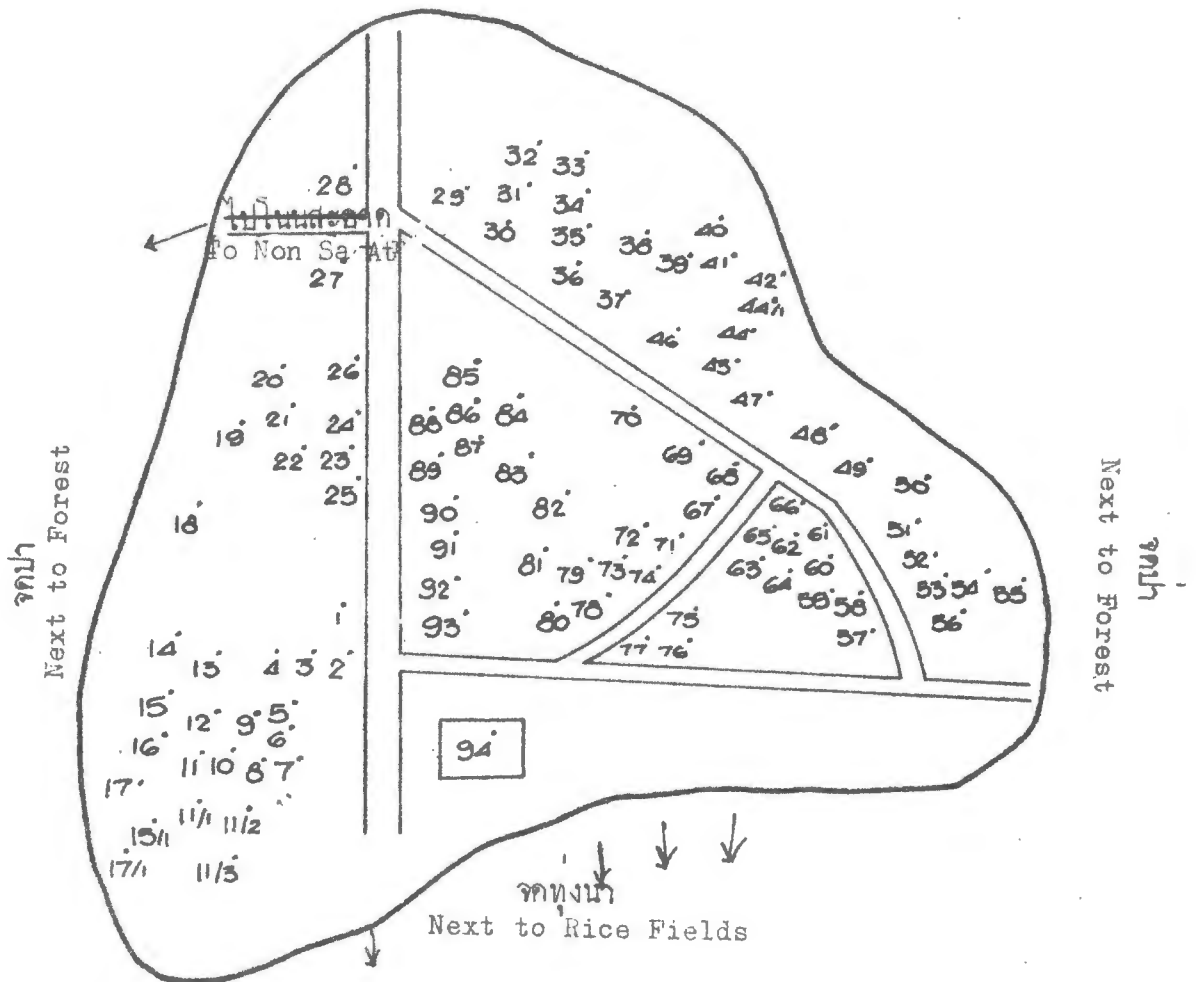
ผู้ทำ มูล บรรจง

Drawn by : Mun banchong

07-12-08

จกทุ่งนาและหมู่ 7

Next to Rice Fields and Muban No. 7



หมู่ 8 บ้านเหล่าคราม ต.คำอาฮวน อ.มุกดาหาร จ.นครพนม
 Muban No. 8 Ban Lao Khrum, Tambon Kham A Huan
 Amphoe Mukdahan, Changwat Nakhon Phanom.

จำนวนหลังคาเรือน No. of Households 94

จำนวนประชากร Population 412

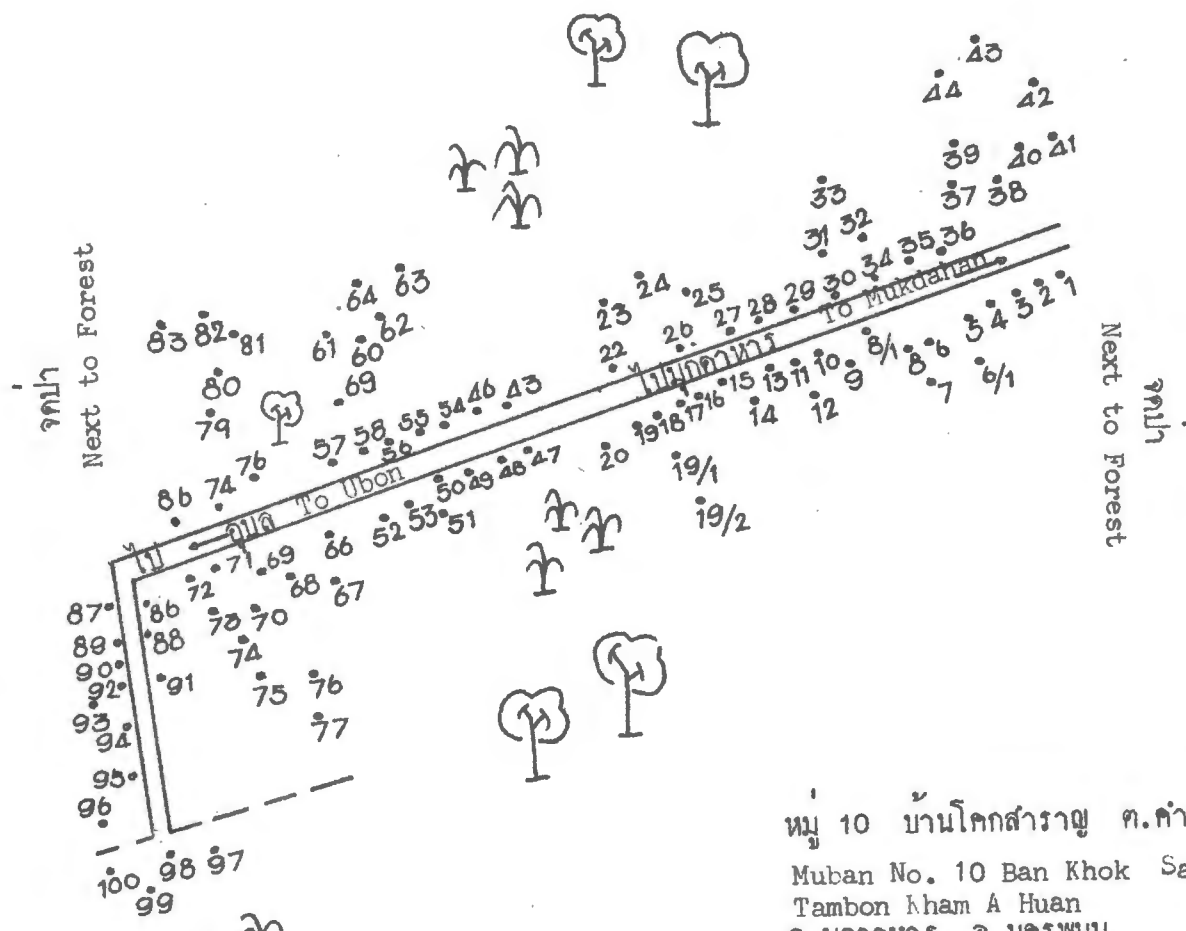
วันที่ 30 พฤศจิกายน 2509

November 30, 1966.

ผู้ทำ มุติ บรรจง

Drawn by Mun Banchong

จากป่า
Next to Forest



หมู่ 10 บ้านโคกสำราญ ต.คำอาฮวน
Muban No. 10 Ban Khok Sam Ran
Tambon Kham A Huan
อ.มุกดาหาร จ.นครพนม
Amphoe Mukdahan, Changwat Nakhon Phanom

จำนวนหลังคาเรือน No. of Households 100

จำนวนประชากร Population 603

ผู้ทำ แผนที่ แก้วนารี

Drawn by : Phan Kaeonari

วันที่ 2 พฤศจิกายน 2509
November 2, 1966

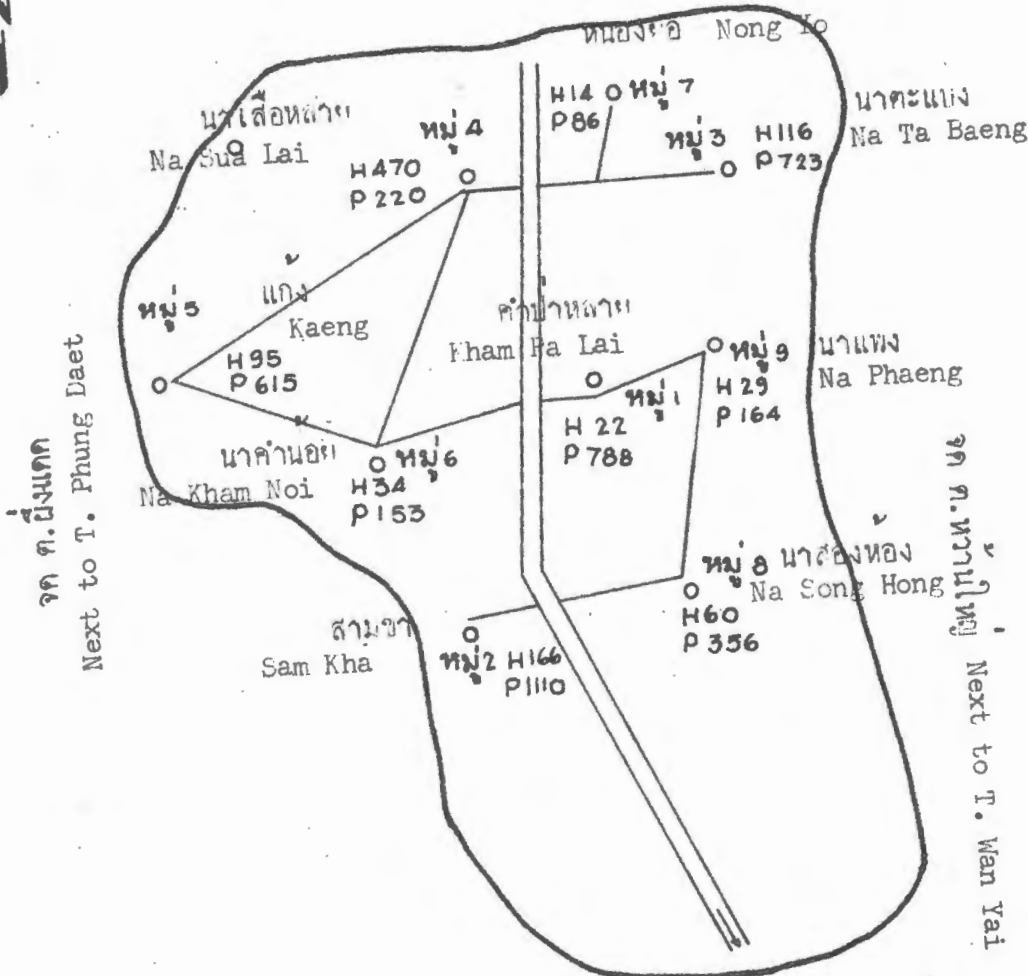
07-12-10.

จำนวนหลังคาเรือน ประชากรของตำบลคำป่าหลาย
อำเภอมุกดาหาร จังหวัดนครพนม

Number of Households and Population in Tambon Kham Pa Lai
Amphoe Mukdahan, Changwat Nakhon Phanom

| รหัส
Code | ตำบล
Tambon | หมู่ที่
Muban
Number | หมู่บ้าน
Muban
(Village) | จำนวน
หลังคาเรือน
No. of
Households | จำนวนประชากร
Population |
|--------------|--------------------------|----------------------------|--------------------------------|--|----------------------------|
| 13 | คำป่าหลาย
Kham Pa Lai | 1 | คำป่าหลาย Kham Pa Lai | 122 | 788 |
| | | 2 | สามขา Sam Kha | 168 | 1110 |
| | | 3 | นาตะแบง Na Ta Baeng | 116 | 723 |
| | | 4 | นาเสือหลาย Na Sua Lai | 47 | 220 |
| | | 5 | แก้ง Kaeng | 95 | 615 |
| | | 6 | นาคำน้อย Na Kham Noi | 34 | 153 |
| | | 7 | หนองยอ Nong Yo | 14 | 86 |
| | | 8 | นาสองห้อง Na Song Hong | 60 | 356 |
| | | 9 | นาแพง Na Phaeng | 29 | 164 |
| | | | รวม Total | 695 | 4215 |

จุดหมู่ 4 ราชบุรินทร์
Next to Muban No. 4 That Phanom



จุด ต.บางทรายใหญ่และ ต.บ้านโคก
Next to Tambon Bang Sai Yai and Tambon Ban Khok

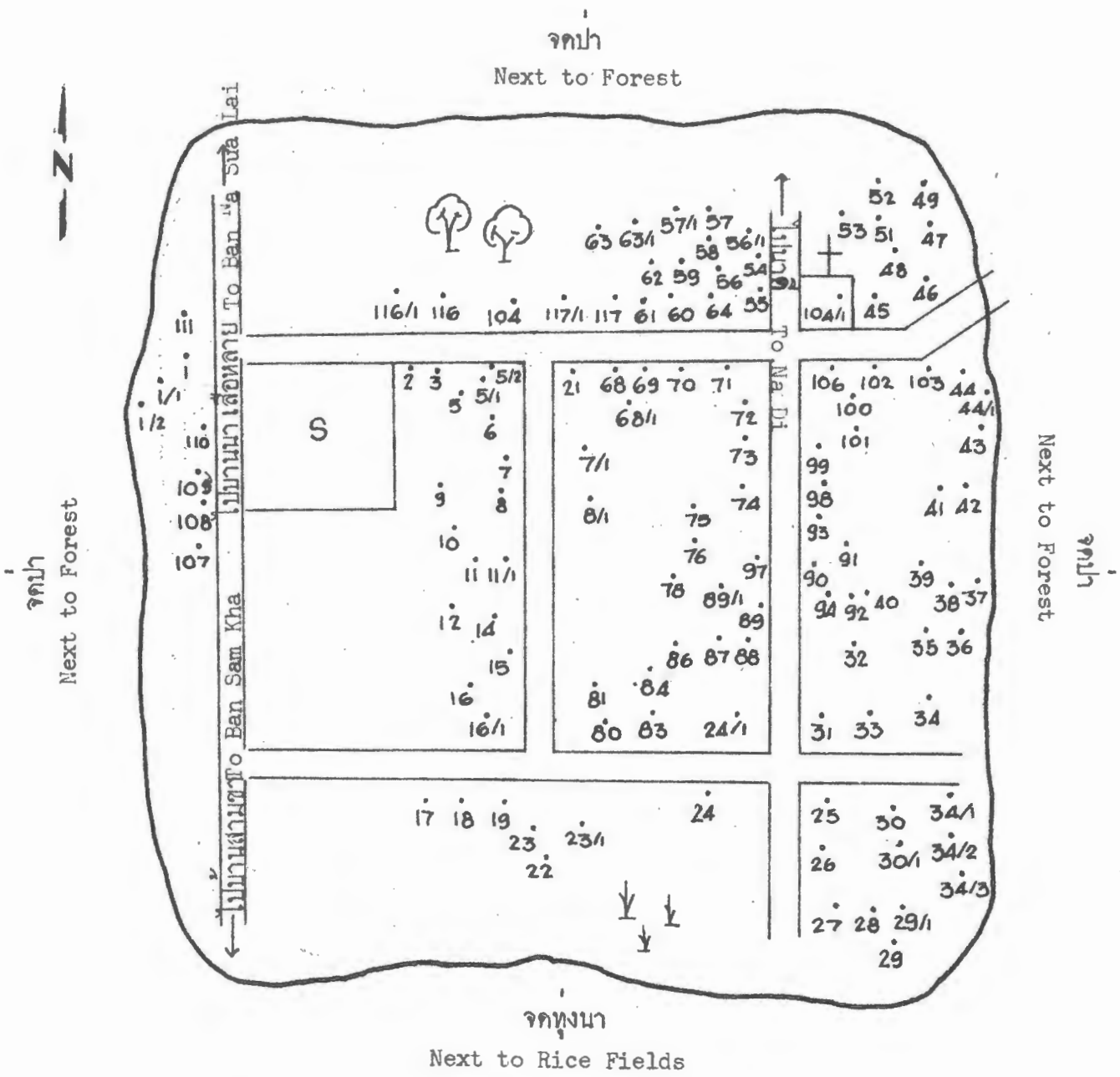
ตำบลคำป่าหลาย อ.มุกดาหาร จ.นครพนม
Tambon Kham Pa Lai, Amphoe Mukdahan
Changwat Nakhon Phanom

จำนวนหมู่บ้าน No. of Muban 9
จำนวนหลังคาเรือน No. of Households 695
จำนวนประชากร Population 4215

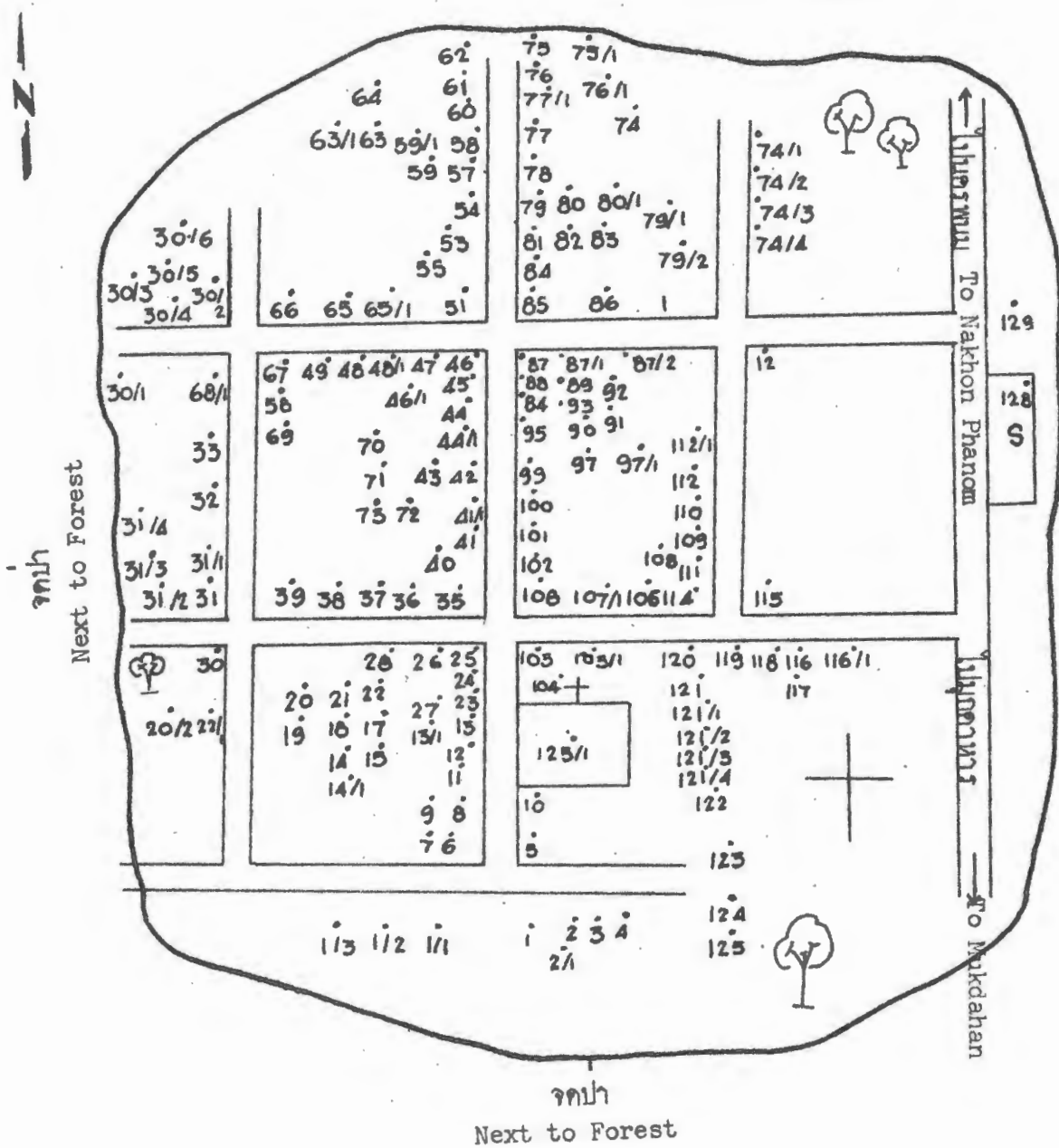
วันที่ 3 - 5 ธันวาคม 2509
December 3-5, 1966

ผู้ทำ สีกา อัครพิณ สำไบ คำศรี
Drawn by : Sika Akhraphin Lamyai Khamsi

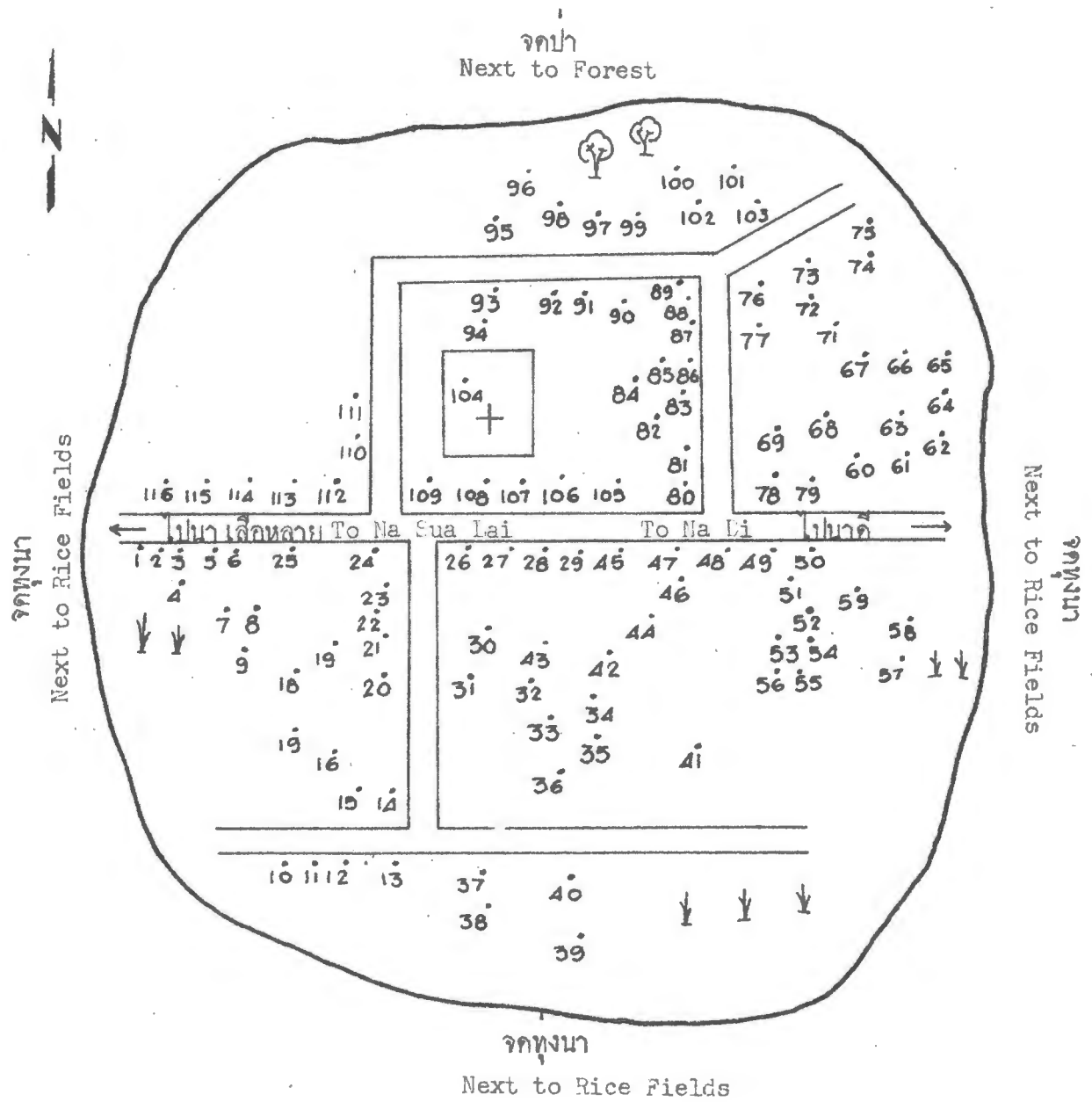
07-13-00 M



หมู่ 1 บ้านคำป่าหลาย ต.คำป่าหลาย อ.มุกดาหาร จ.นครพนม
 Muban No. 1 Ban Kham Pa Lai, Tambon Kham Pa Lai
 Amphoe Mukdahan, Changwat Nakhon Phanom
 จำนวนหลังคาเรือน No. of Households 122
 จำนวนประชากร Population 788
 วันที่ 4 ธันวาคม 2509
 December 4, 1966
 ผู้ทำ สีกา อัครพิณ ลำไย คำศรี
 Drawn by : Sika Akhraphin Lamyai Khamssi



หมู่ 2 บ้านสามขา ต.คำป่าหลาย อ.มุกดาหาร จ.นครพนม
 Muban No. 2 Ban Sam Kha, Tambon Kham Pa Lai
 Amphoe Mukdahan, Changwat Nakhon Phanom
 จำนวนหลังคาเรือน No. of Households 168
 จำนวนประชากร Population 1110
 วันที่ 3 ธันวาคม 2509
 December 3, 1966
 ผู้ทำ สีกา อัครพิณ ลำโย คำศรี
 Drawn by : Sika Akhraphin Lamyai Khamsi



หมู่ 3 บ้านนาตะแบง ต.คำป่าหลาย อ.มุกดาหาร จ.นครพนม
 Muban No. 3 Ban Na Ta Baeng, Tambon Kham Pa Lai
 Amphoe Mukdahan, Changwat Nakhon Phanom

จำนวนหลังคาเรือน No. of Households 116

จำนวนประชากร Population 723

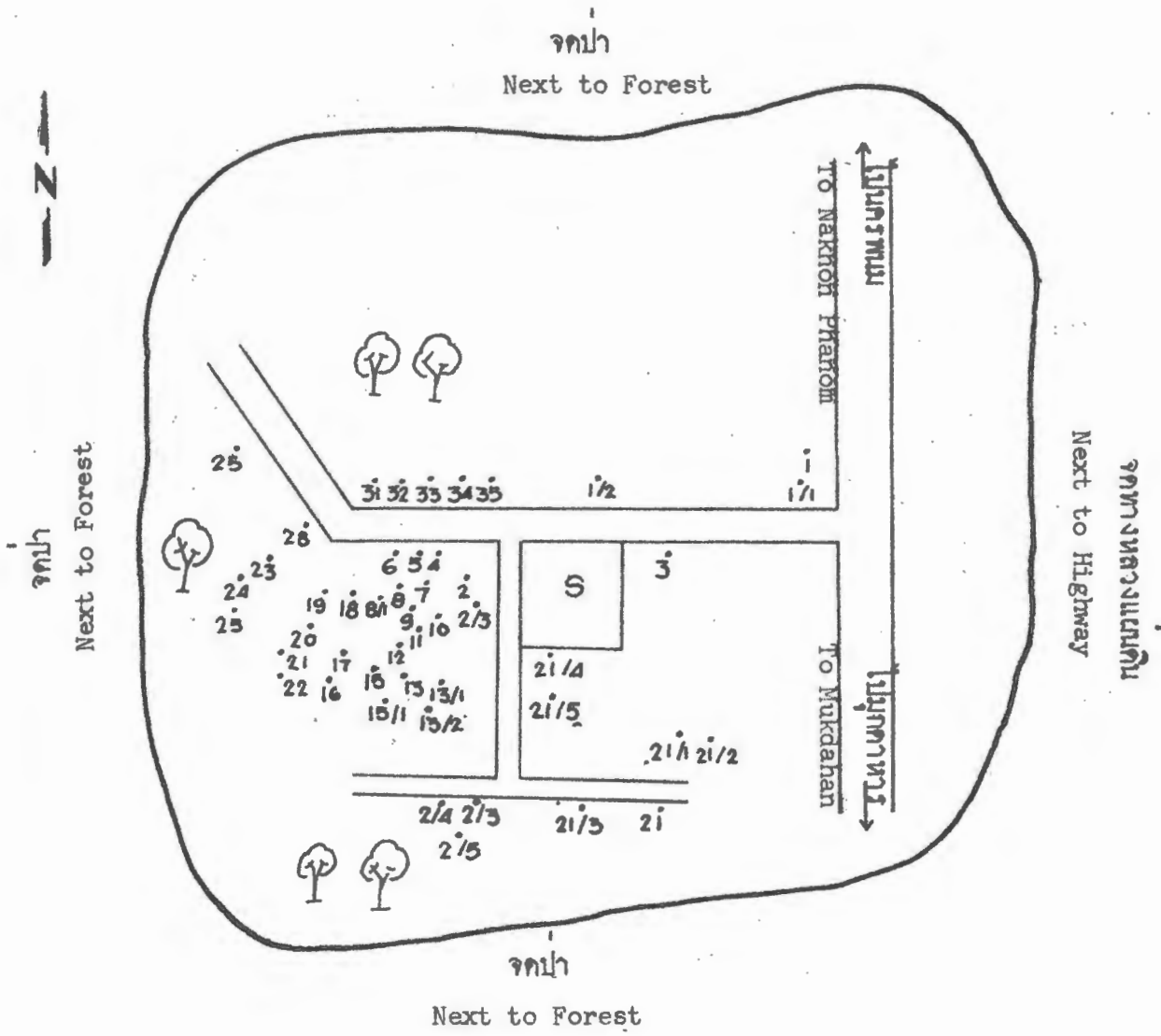
วันที่ 5 ธันวาคม 2509

December 5, 1966

ผู้ทำ สีกา อัครพิณ ลำไย คำศรี

Drawn by : Sika Akhraphin Lamyai Khamssi

07-13-03



หมู่ 4 บ้านนาเสือหลาย ต.คำป่าหลาย อ.มุกดาหาร จ.นครพนม

Muban No. 4 Ban Na Sua Lai, Tambon Kham Pa Lai
Amphoe Mukdahan, Changwat Nakhon Phanom

จำนวนหลังคาเรือน No. of Households 47

จำนวนประชากร Population 220

วันที่ 4 ธันวาคม 2509

December 4, 1966

ผู้ทำ สีกา อัครพิน ลำไย คำศรี

Drawn by : Sika Akhraphin Lamyai Khamssi

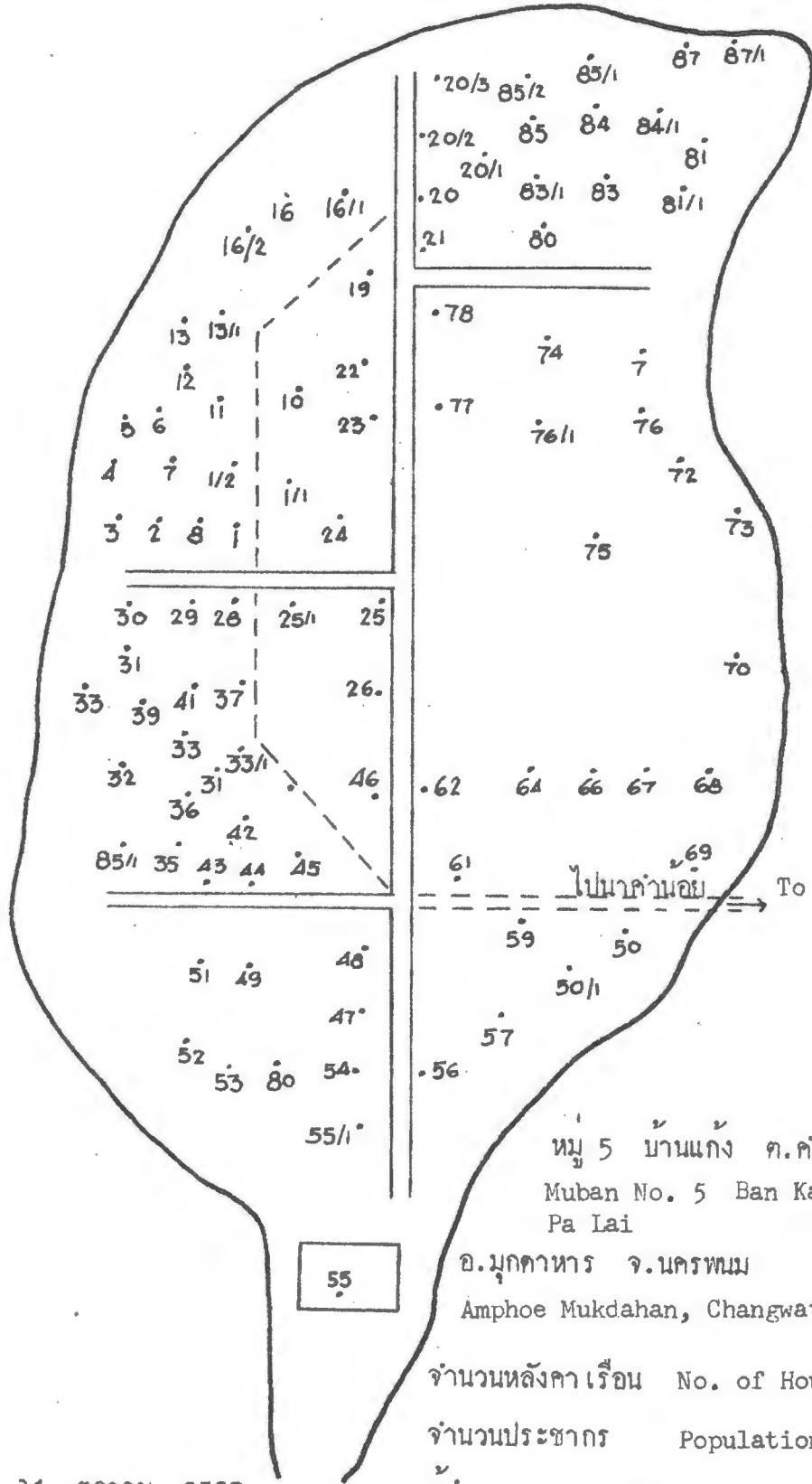
จกป่า

Next to Forest



จกป่า
Next to Forest

Next to Forest
จกป่า



หมู่ 5 บ้านแก่ง ต.คำป่าหลาย
 Muban No. 5 Ban Kaeng, Tambon Kham
 Pa Lai

อ.มุกดาหาร จ.นครพนม
 Amphoe Mukdahan, Changwat Nakhon Phanom

จำนวนหลังคาเรือน No. of Households 95

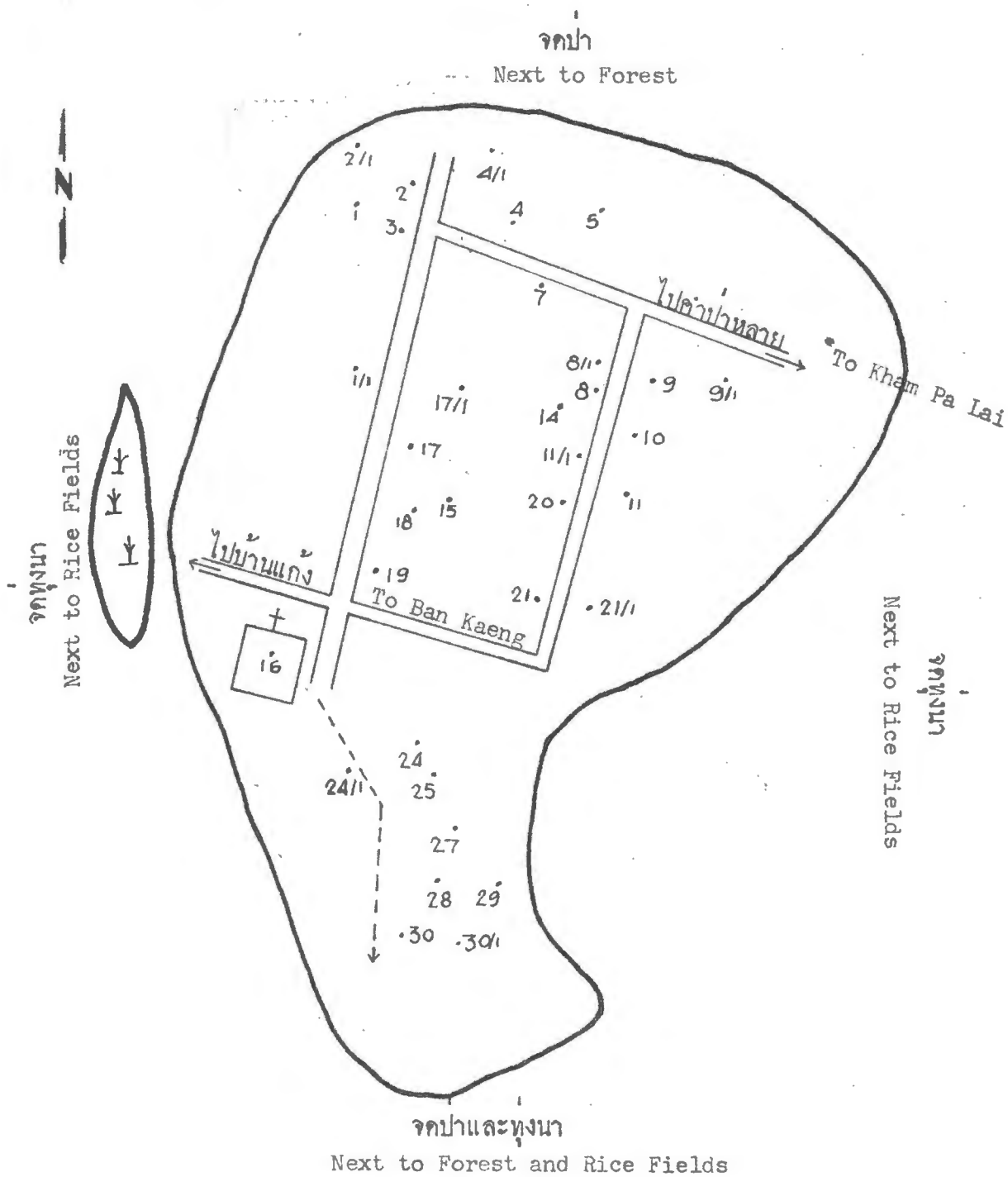
จำนวนประชากร Population 615

ผู้ทำ มุด บรรจง
 Drawn by : Mun Banchong

วันที่ 31 ตุลาคม 2509
 October 31, 1966

จกทุ่งนาและป่า
 Next to Rice Fields and Forest

07-13-05



หมู่ 6 บ้านนาคำน้อย ต.คำป่าหลาย อ.มุกดาหาร จ.นครพนม

Muban No. 6 Ban Na Kham Noi, Tambon Kham Pa Lai
Amphoe Mukdahan, Changwat Nakhon Phanom

จำนวนหลังคาเรือน No. of Households 34

จำนวนประชากร Population 153

วันที่ 31 ตุลาคม 2509

October 31, 1966

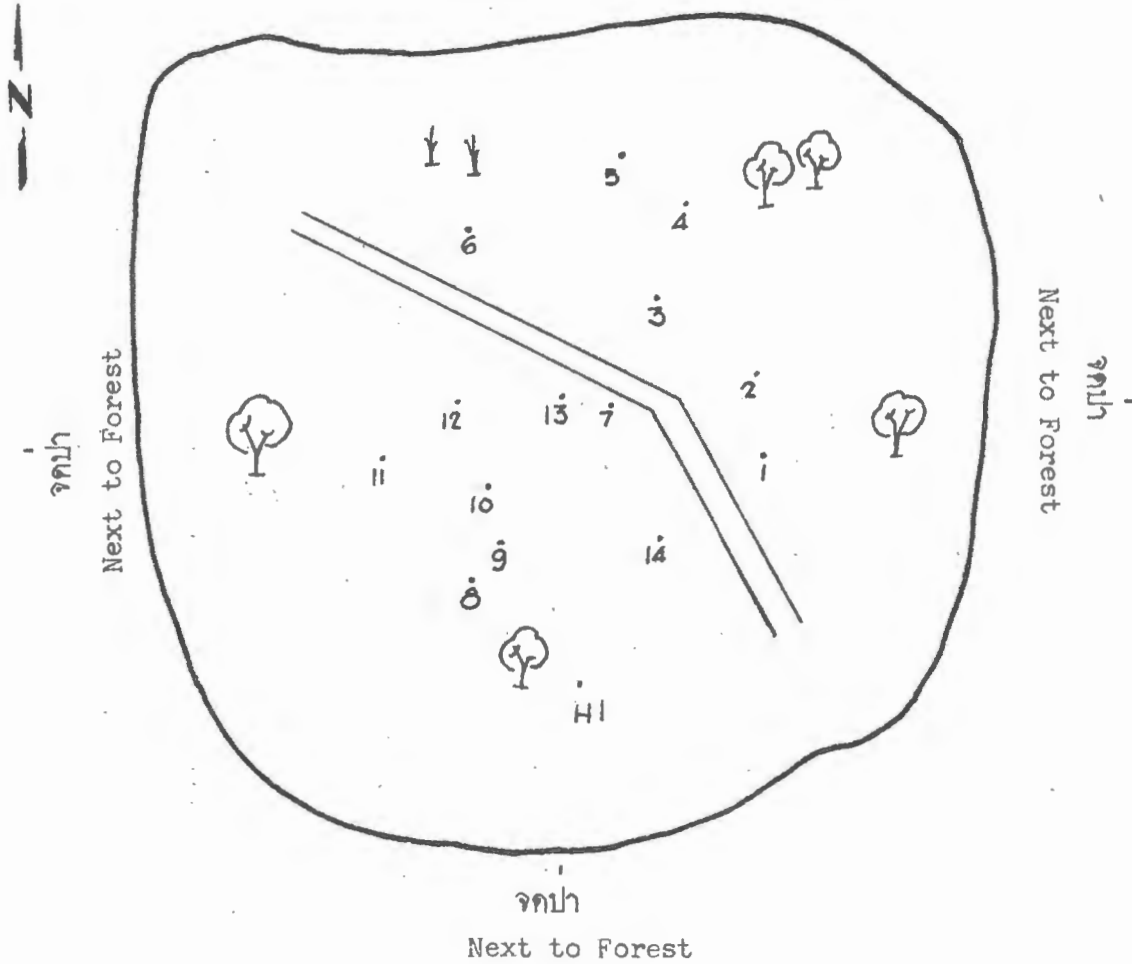
ผู้ทำ มุล บรรจง

Drawn by : Mun Banchong

07-13-06

หน้า Page 856

จุดทุ่งนาและป่า
Next to Rice Fields and Forest



หมู่ 7 บ้านหนองยอ ต.คำป่าหลาย อ.มุกดาหาร จ.นครพนม
Muban No. 7 Ban Nong Yo, Tambon Kham Pa Lai
Amphoe Mukdahan, Changwat Nakhon Phanom

จำนวนหลังคาเรือน No. of Households 34

จำนวนประชากร Population 153

ธันวาคม 2509

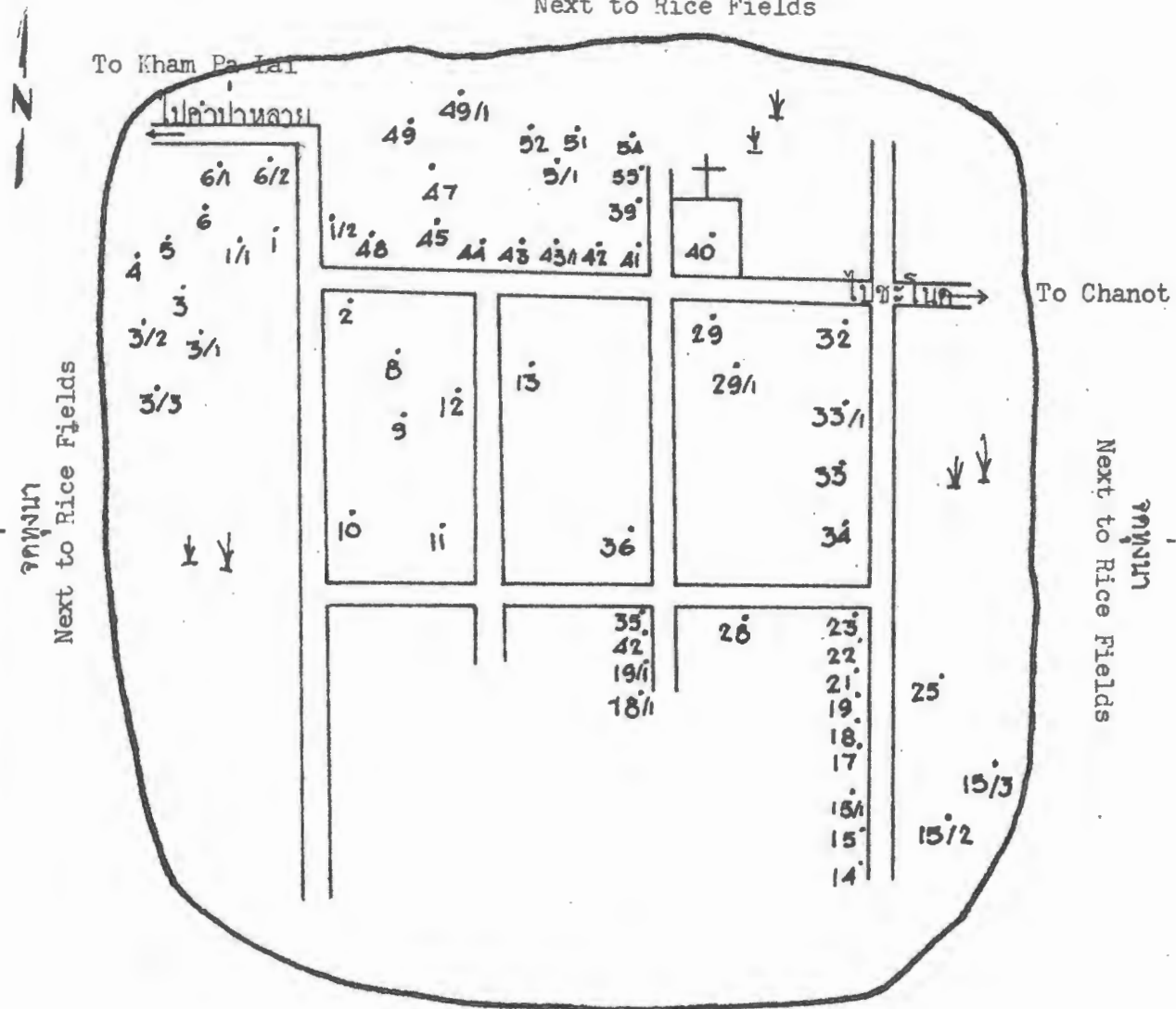
December 1966

ผู้ทำ สีกา อัครพิน ลำไย คำศรี

Drawn by : Sika Akhraphin Lamyai Khamsi

จกตุงนา
Next to Rice Fields

To Kham Pa Lai



จกตุงนา
Next to Rice Fields

หมู่ 8 บ้านนาสองห้อง ต.คำป่าหลาย อ.มุกดาหาร จ.นครพนม

Muban No. 8 Ban Na Song Hong, Tambon Kham Pa Lai
Amphoe Mukdahan, Changwat Nakhon Phanom

จำนวนหลังคาเรือน No. of Households 60

จำนวนประชากร Population 356

วันที่ 3 ธันวาคม 2509

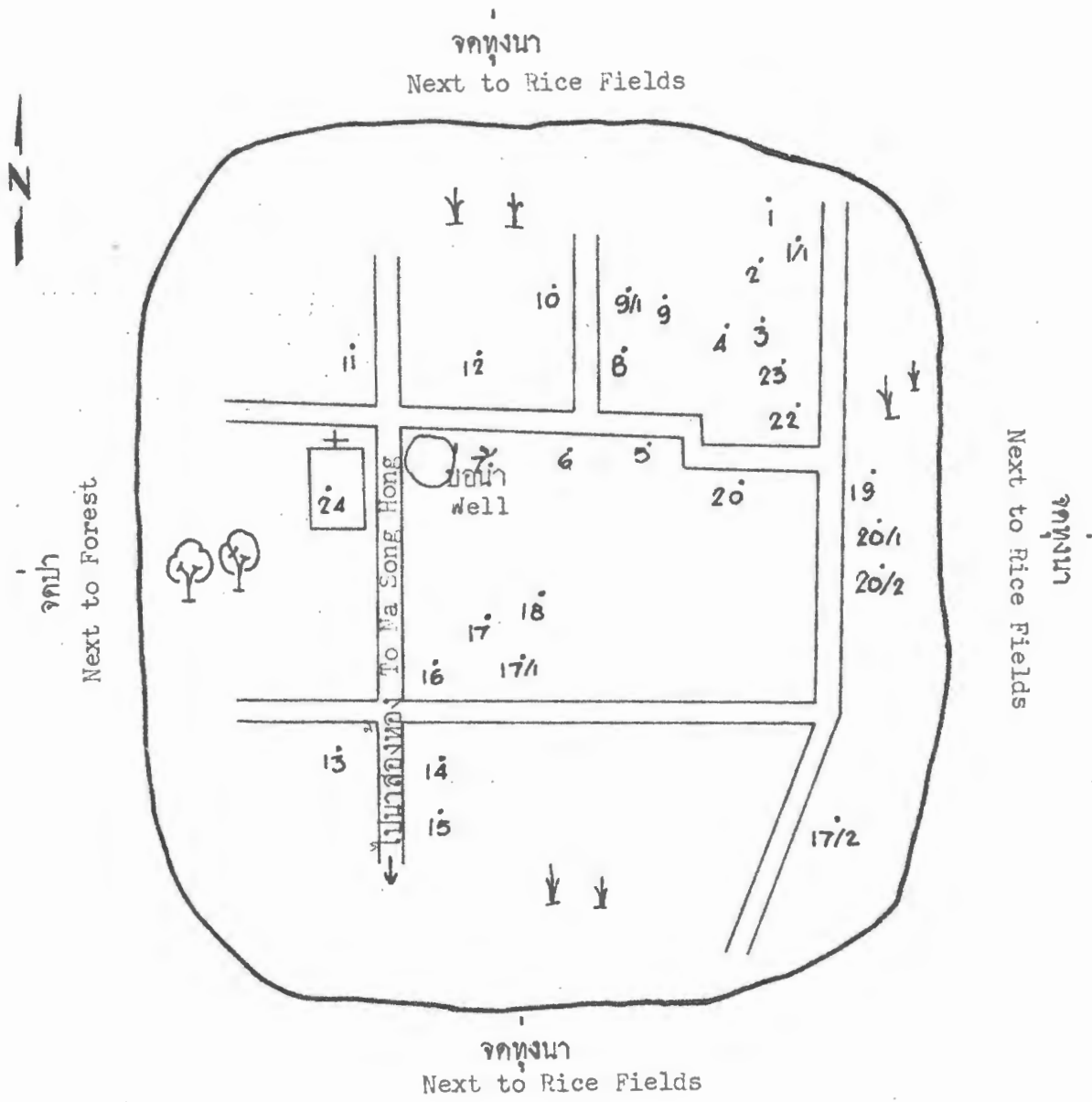
December 3, 1966

ผู้ทำ สีกา อัครพิณ ลำไย คำศรี

Drawn by : Sika Akhraphin Lamyai Khamsi

07-13-08

หน้า Page 858



หมู่ 9 บ้านนาแพง ต.คำป่าหลาย อ.มุกดาหาร จ.นครพนม

Muban No. 9 Ban Na Phaeng, Tambon Kham Pa Lai
Amphoe Mukdahan, Changwat Nakhon Phanom

จำนวนหลังคาเรือน No. of Households 29

จำนวนประชากร Population 164

วันที่ 3 ธันวาคม 2509

December 3, 1966

ผู้ทำ สีกา อัครพิน ลำไย คำศรี

Drawn by : Sika Akhraphin Lamyai Khamssi

07-13-09

จำนวนหลังคาเรือน ประชากรของตำบลบางทราย

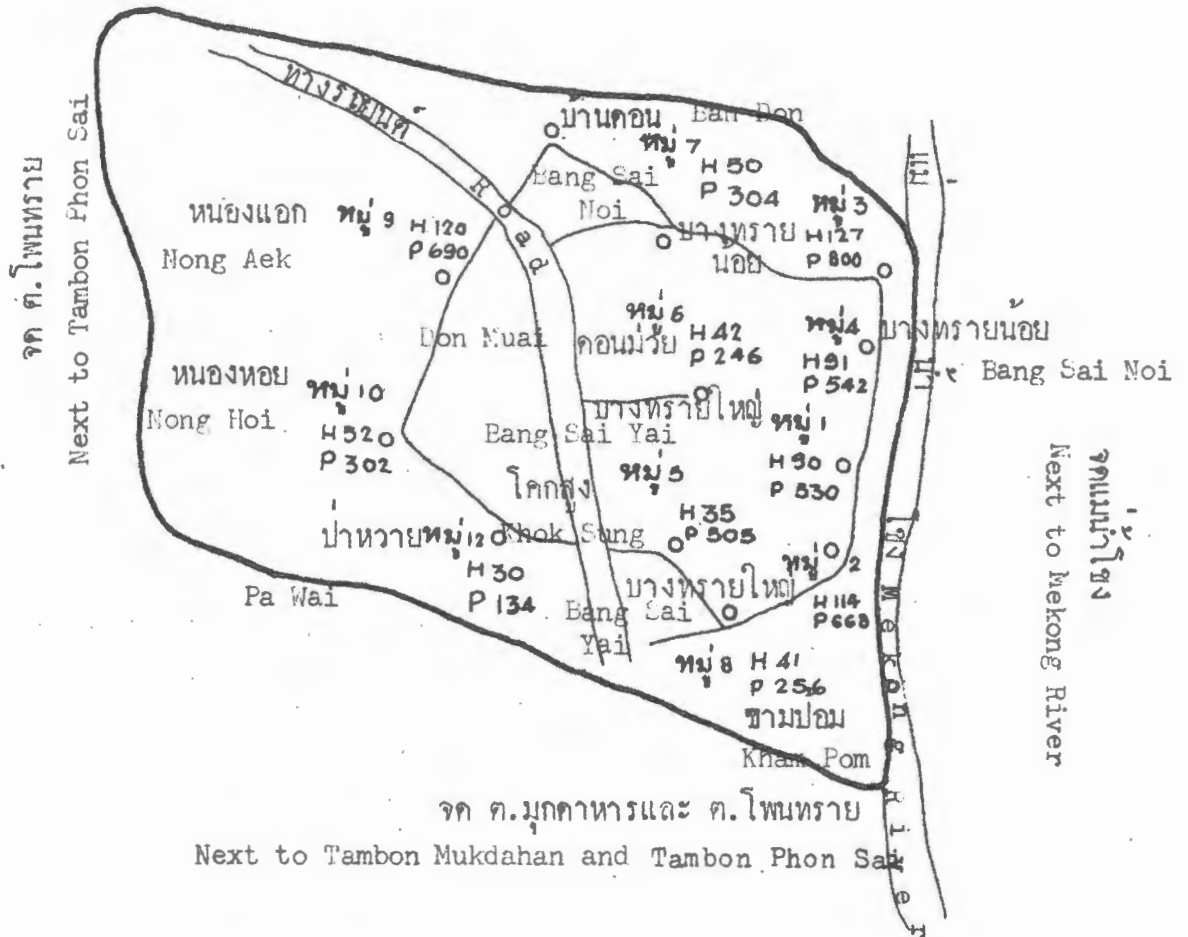
อำเภอมุกดาหาร จังหวัดนครพนม

Number of Households and Population in Tambon Bang Sai

Amphoe Mukdahan, Changwat Nakhon Phanom

| รหัส
Code | ตำบล
Tambon | หมู่
Muban
Number | หมู่บ้าน
Muban
(Village) | จำนวน
หลังคาเรือน
No. of
Households | จำนวนประชากร
Population |
|--------------|---------------------|-------------------------|--------------------------------|--|----------------------------|
| 14 | บางทราย
Bang Sai | 1 | บางทรายใหญ่ Bang Sai
Yai | 90 | 530 |
| | | 2 | บางทรายใหญ่ Bang Sai
Yai | 114 | 668 |
| | | 3 | บางทรายน้อย Bang Sai
Noi | 127 | 800 |
| | | 4 | บางทรายน้อย Bang Sai
Noi | 91 | 542 |
| | | 5 | โคกสูง Khok Sung | 85 | 505 |
| | | 6 | ดอนม่วย Don Muai | 42 | 246 |
| | | 7 | บ้านดอน Ban Don | 50 | 304 |
| | | 8 | ขามป้อม Kham Pom | 97 | 693 |
| | | 9 | หนองแอก Nong Aek | 120 | 690 |
| | | 10 | หนองหอย Nong Hoi | 52 | 309 |
| | | 11 | สงเปลือย Song Pluai | 41 | 250 |
| | | 12 | ป่าหวาย Pa Wai | 30 | 184 |
| | | รวม | Total | 939 | 5727 |

จุด ต.คำป่าหลาย และทวนใหญ่
Next to Tambon Kham Pa Lai and Wan Yai



ตำบลบางทราย อ.มุกดาหาร จ.นครพนม
Tambon Bang Sai, Amphoe Mukdahan
Changwat Nakhon Phanom

| | | |
|------------------|-------------------|------|
| จำนวนหมู่บ้าน | No. of Muban | 12 |
| จำนวนหลังคาเรือน | No. of Households | 939 |
| จำนวนประชากร | Population | 5727 |

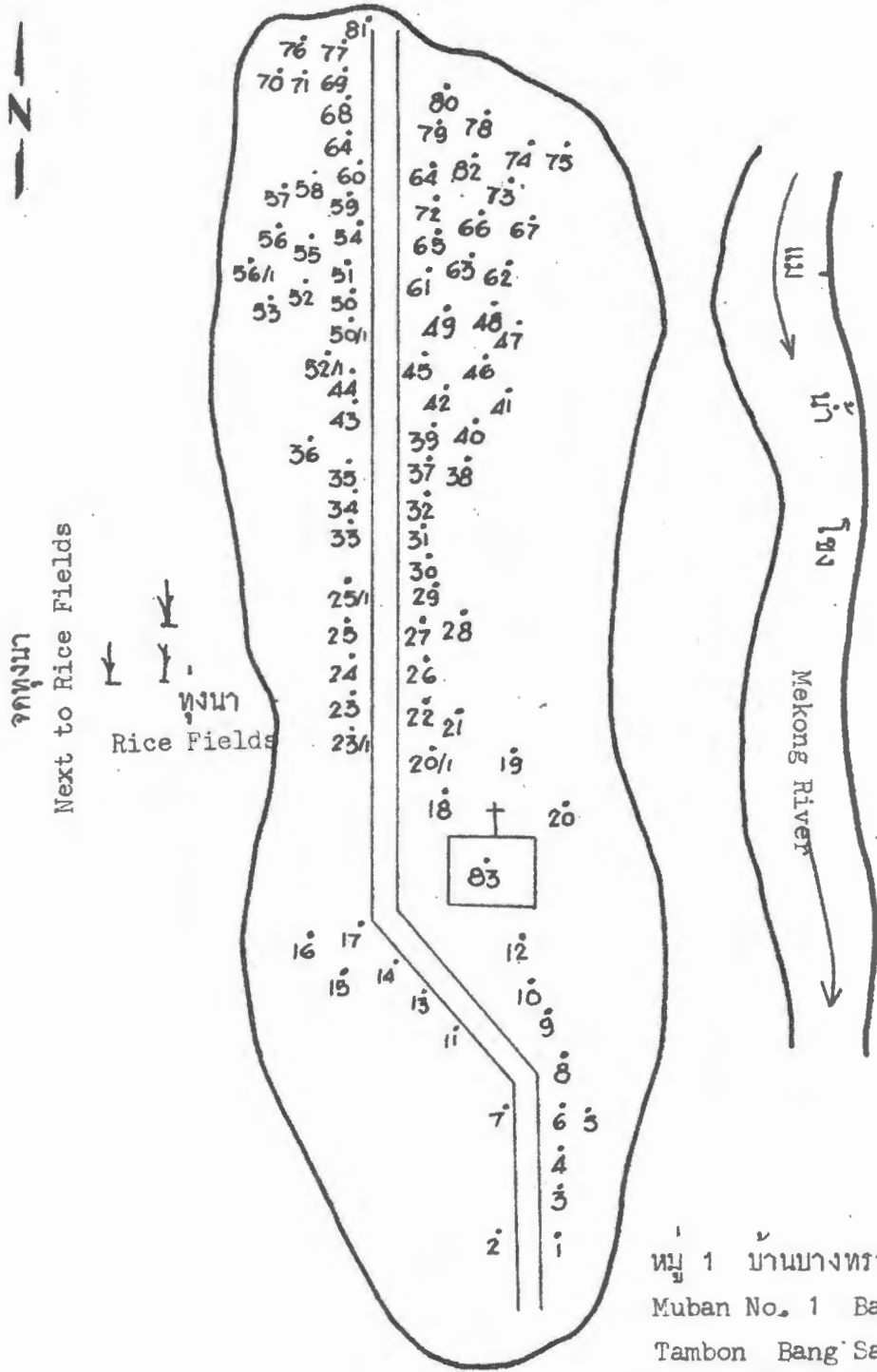
วันที่ 3 - 5 ธันวาคม 2509
December 3-5, 1966

ผู้ทำ สีกา อัครพิน ลำไย คำศรี

Drawn by : Sika Akhraphin Lamyai Khamsi.

07-14-00 M

จกหวายบางทราย
Next to Huai Bang Sai



จกหมู่ 2
Next to Muban No. 2

หมู่ 1 บ้านบางทรายใหญ่ ต.บางทราย
Muban No. 1 Ban Bang Sai Yai
Tambon Bang Sai
อ.มุกดาหาร จ.นครพนม
Amphoe Mukdahan, Changwat Nakhon Phanom

จำนวนหลังคาเรือน No. of Households 90
จำนวนประชากร Population 530

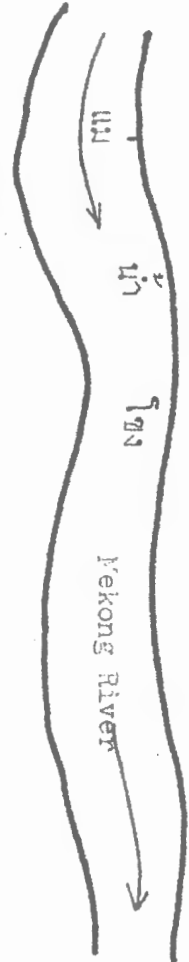
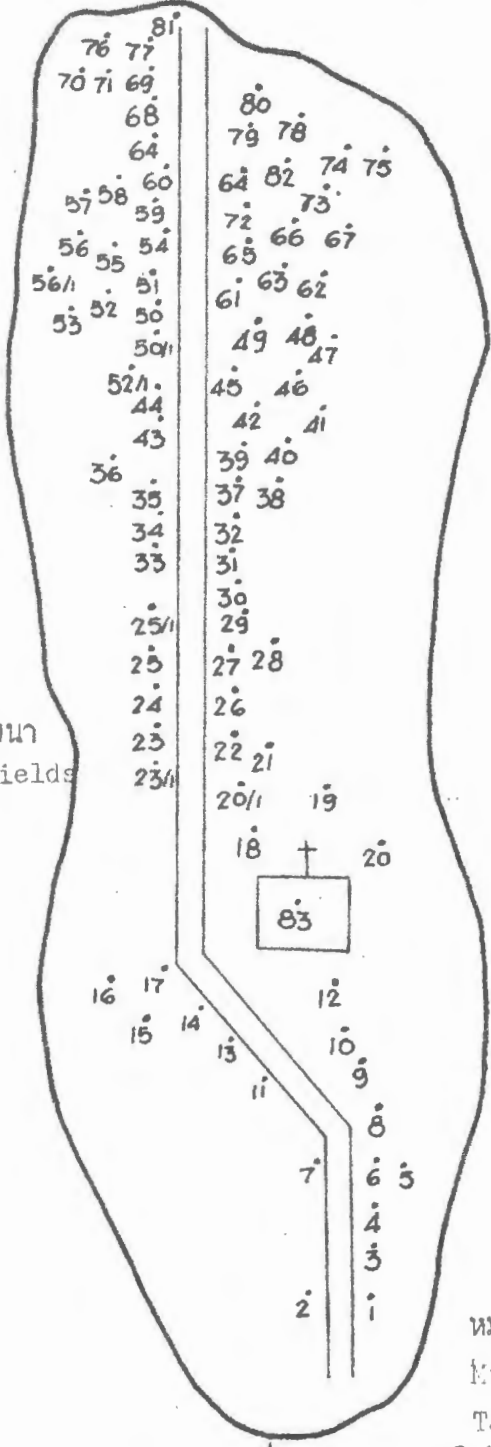
ผู้ทำ สีกา อัครพิณ ลำไย คำศรี
Drawn by : Sika Akhraphin
Lamyai Khamsi 07-14-01

วันที่ 16 ธันวาคม 2509
December 16, 1966

จดหมายบางทราย
Next to Huai Bang Sai



Next to Rice Fields
จากพื้นที่



Next to Mekong River
จากแม่น้ำโขง

จดหมู่ 2
Next to Kuban No. 2

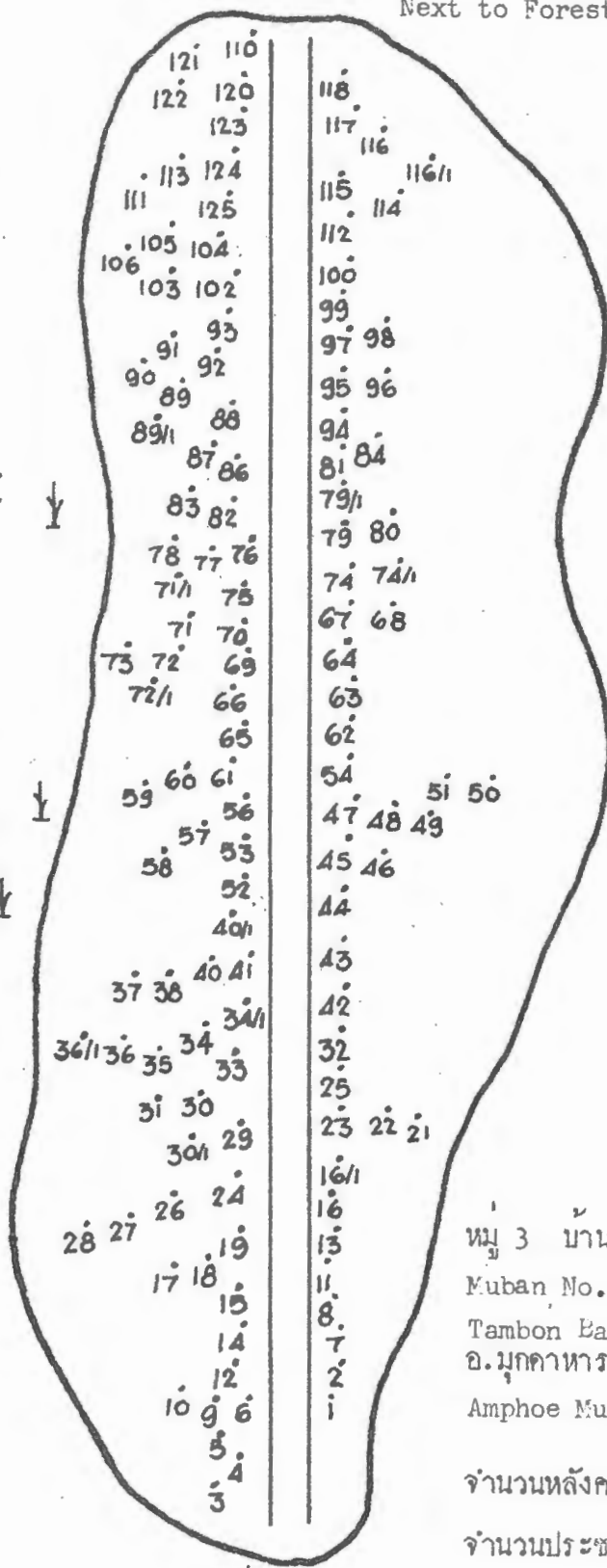
หมู่ 1 บ้านบางทรายใหญ่ ต.บางทราย
Kuban No. 1 Ban Bang Sai Yai
Tambon Bang Sai
อ.มุกดาหาร จ.นครพนม
Amphoe Mukdahan, Changwat Nakhon Phanom

จำนวนหลังคาเรือน No. of Households 114
จำนวนประชากร Population 668

วันที่ 16 ธันวาคม 2509
December 16, 1966

ผู้ทำ สีกา อัครพิณ ลำไย คำศรี
Drawn by : Sika Akhraphin
Lamyai Khamsi

จดป่า
Next to Forest



จดหมู่ 4
Next to Muban No 4

หมู่ 3 บ้านบางทรายน้อย ต.บางทราย
Muban No. 3 Ban Bang Sai Noi
Tambon Bang Sai
อ.มุกดาหาร จ.นครพนม
Amphoe Mukdahan, Changwat Nakhon Phanom

จำนวนหลังคาเรือน No. of Households 127

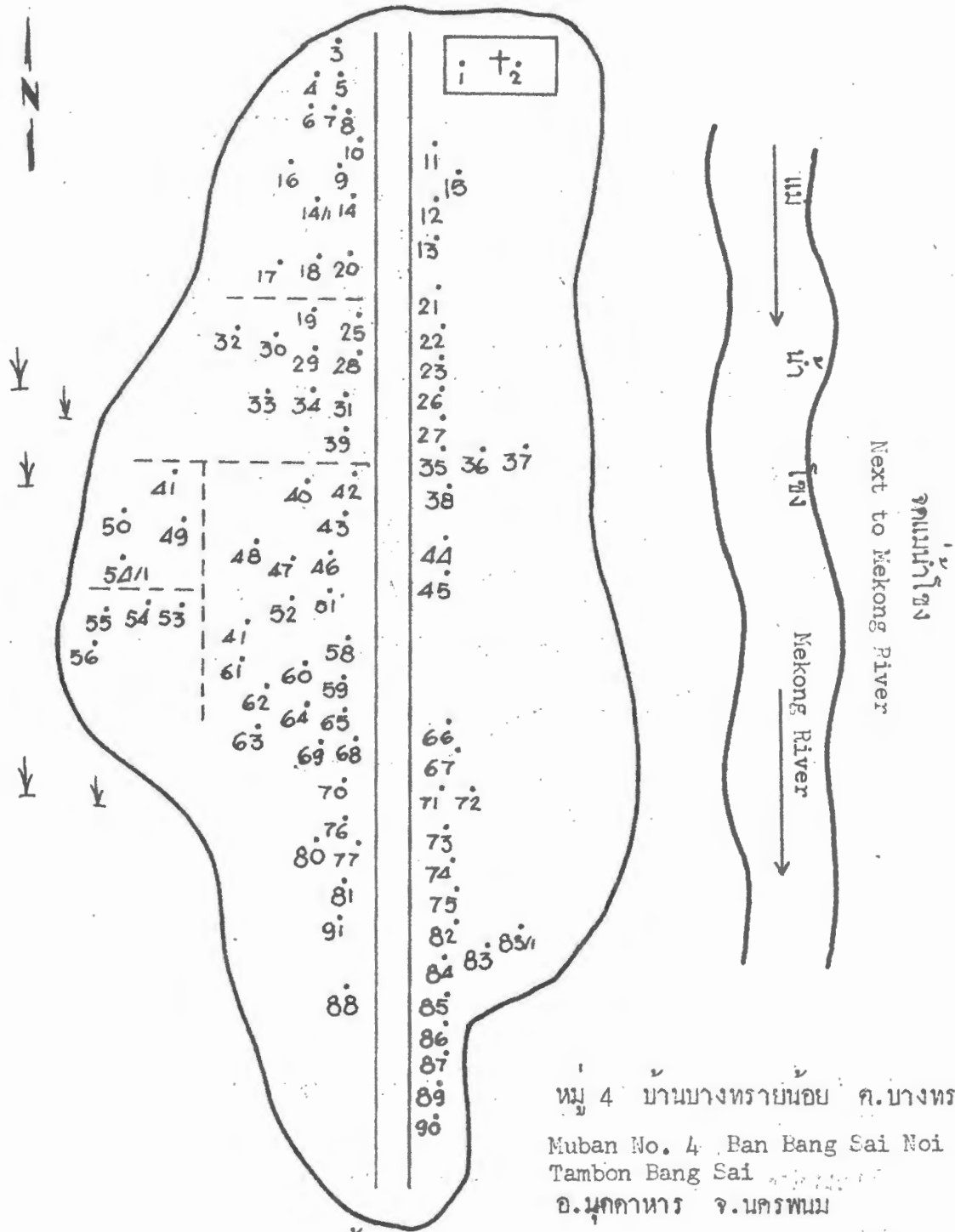
จำนวนประชากร Population 800

วันที่ 14 ธันวาคม 2509
December 14, 1966

ผู้ทำ สีกา อัครพิศ ลำไย คำศรี

Drawn by : Sika Akhraphin 07-14-03
Lamyai Khamsi

จกหมู่ 3
Next to Muban No. 3



จกหน่วยทราย
Next to Huai Bang Sai

หมู่ 4 บ้านบางทรายน้อย ค.บางทราย

Muban No. 4 Ban Bang Sai Noi
Tambon Bang Sai

อ.มุกดาหาร จ.นครพนม

Amphoe Mukdahan, Changwat Nakhon Phanom

จำนวนหลังคาเรือน No. of Households 91

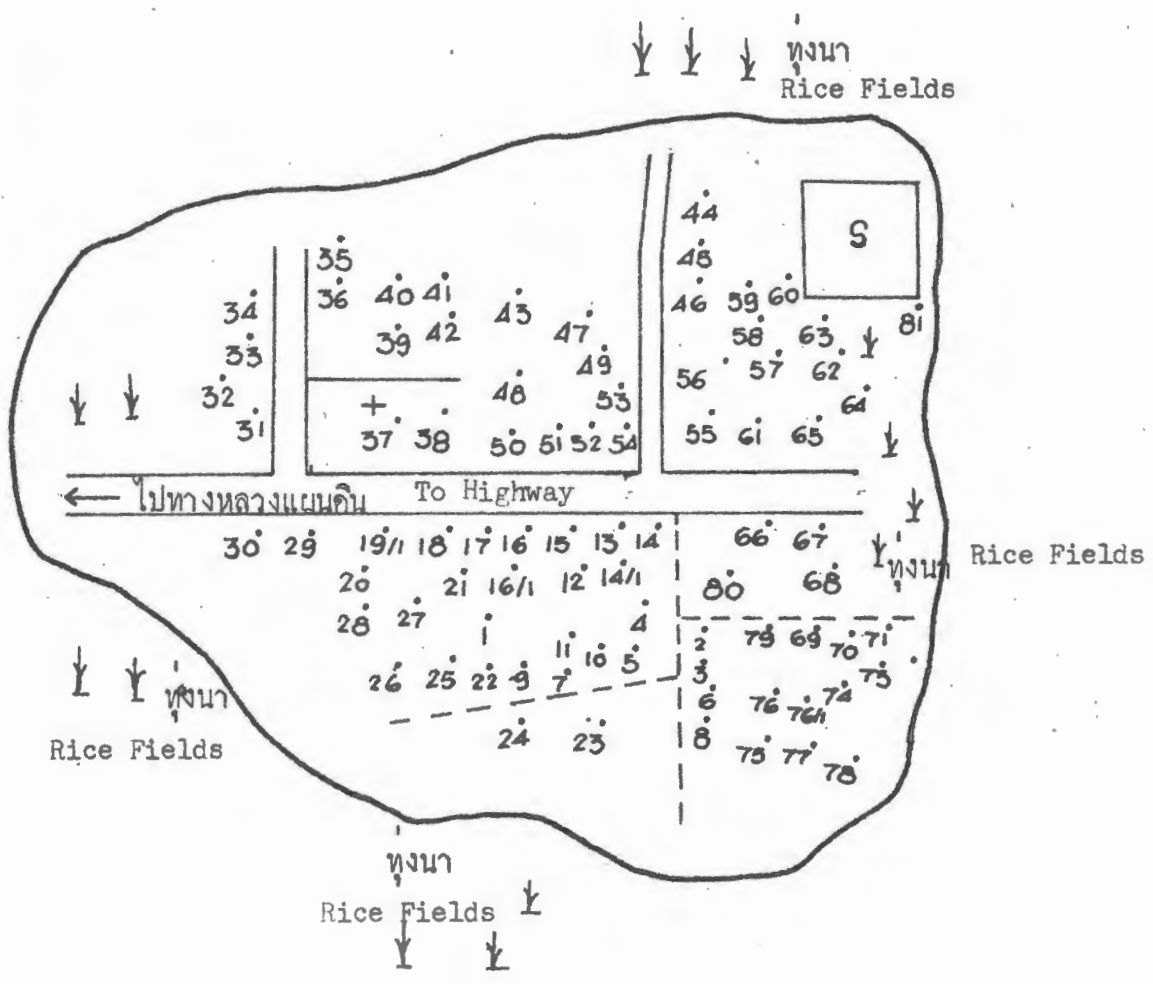
จำนวนประชากร Population 542

ผู้ทำ สีกา อัครพิน ลำไย คำศรี

Drawn by : Sika Akhraphin 07-14-04

วันที่ 15 ธันวาคม 2509

December 15, 1966



หมู่ 5 บ้านโคกสูง ต.บางทราย อ.มุกดาหาร จ.นครพนม
 Muban No. 5 Ban Khok Sung, Tambon Bang Sai
 Amphoe Mukdahan, Changwat Nakhon Phanom

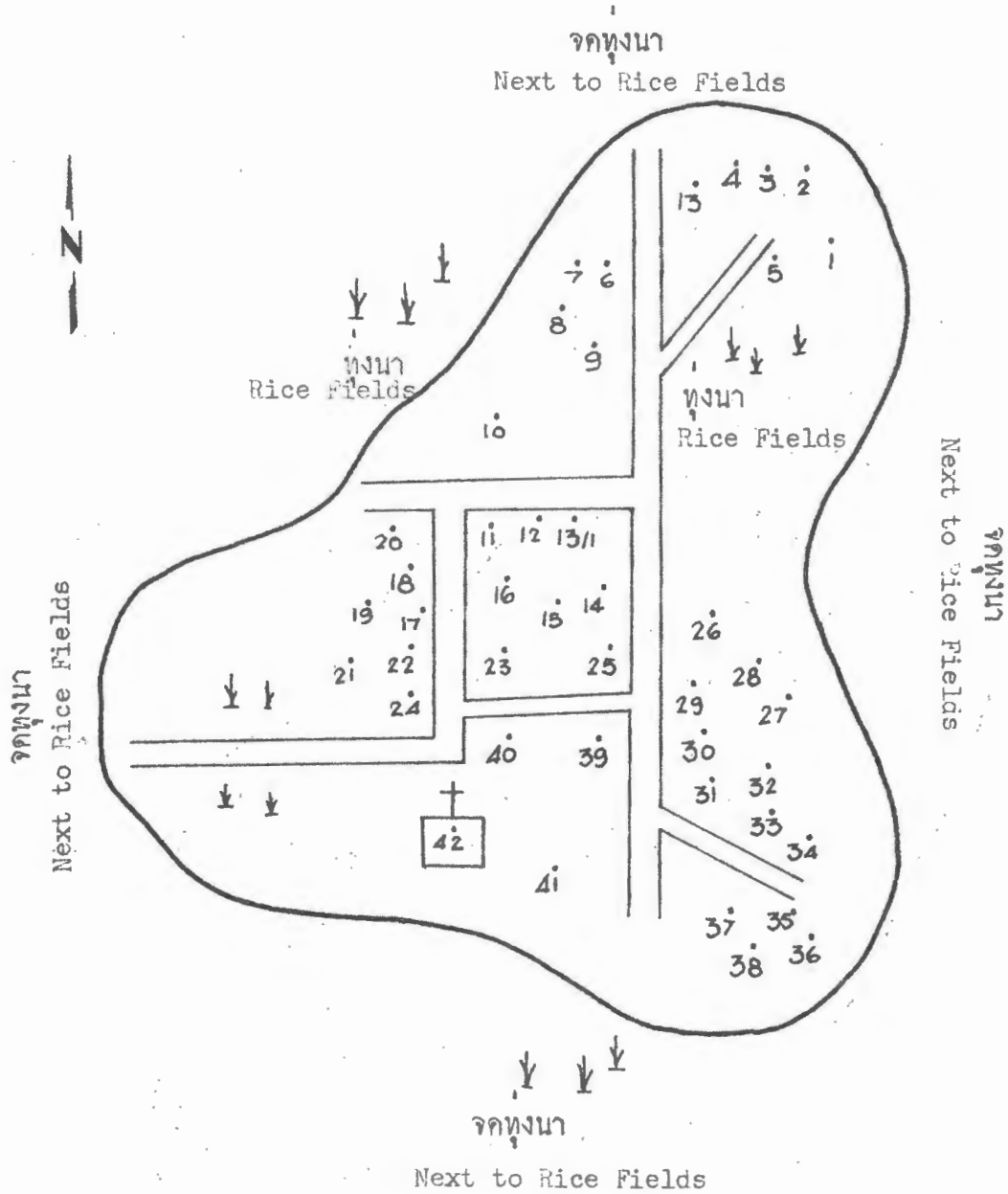
จำนวนหลังคาเรือน No. of Households 85
 จำนวนประชากร Population 505

วันที่ 19 ธันวาคม 2509
 December 19, 1966

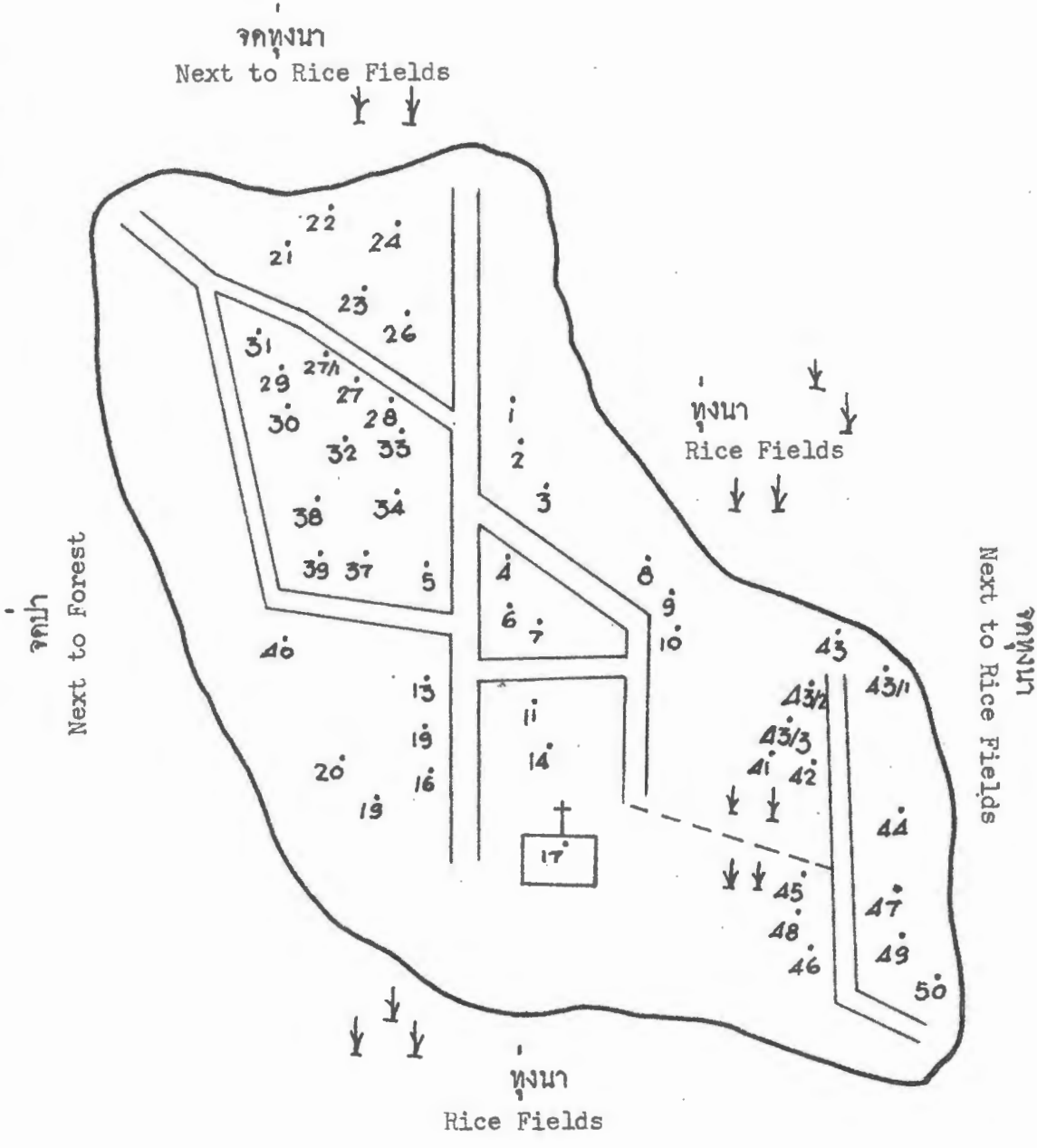
ผู้ทำ สีทา อัครพิน ลำไย คำศรี

Drawn by : Sika Akhraphin Lamyai Khamssi

07-14-05



หมู่ 6 บ้านดอนม่วย ต.บางทราย อ.มุกดาหาร จ.นครพนม
 Muban No.6 Ban Don Muai, Tambon Bang Sai
 Amphoe Mukdahan, Changwat Nakhon Phanom
 จำนวนหลังคาเรือน No. of Households 42
 จำนวนประชากร Population 246
 วันที่ 18 ธันวาคม 2509
 December 18, 1966
 ผู้ทำ สีกา อัครพิณ ลำไย คำศรี
 Drawn by : Sika Akhraphin Lamyai Khamssi



หมู่ 7 บ้านดอน ต.บางทราย อ.มุกดาหาร จ.นครพนม

Muban No. 7 Ban Don, Tambon Bang Sai
Amphoe Mukdahan, Changwat Nakhon Phanom

จำนวนหลังคาเรือน No. of Households 50

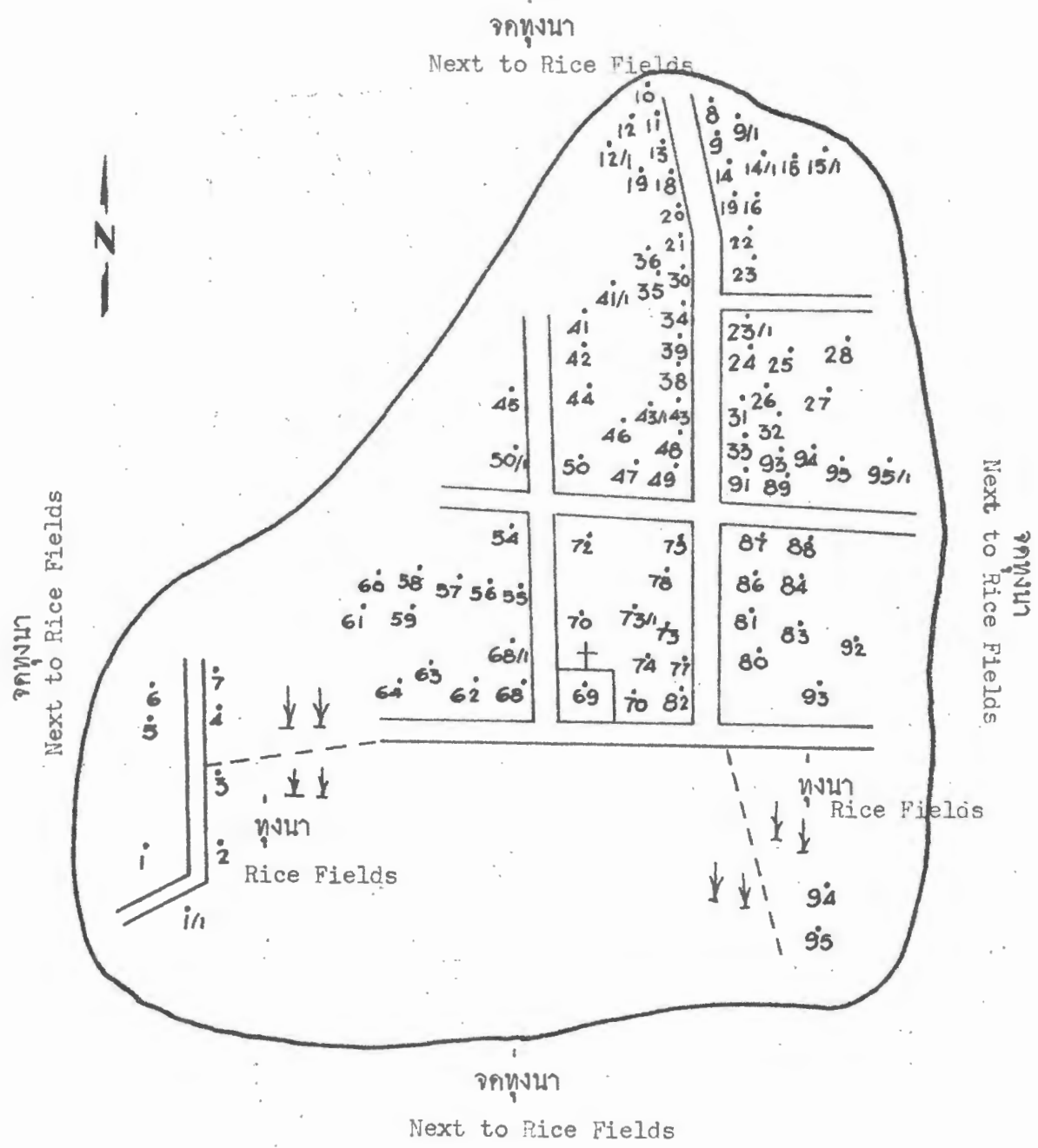
จำนวนประชากร Population 304

วันที่ 13 ธันวาคม 2509
December 13, 1966

ผู้ทำ สีกา อัครพิน ลำโย คำศรี

Drawn by : Sika Akhraphin Lamyai Khamsi

07-14-07



หมู่ 8 บ้านขามป้อม ต.บางทราย อ.มุกดาหาร จ.นครพนม
 Muban No. 8 Ban Kham Pom, Tambon Bang Sai
 Amphoe Mukdahan, Changwat Nakhon Phanom
 จำนวนหลังคาเรือน No. of Households 97
 จำนวนประชากร Population 693

วันที่ 12 ธันวาคม 2509
 December 12, 1966

ผู้ทำ สีกา อัครพิณ ลำไย คำศรี

Drawn by : Sika Akhraphin Lamyai Khamsi

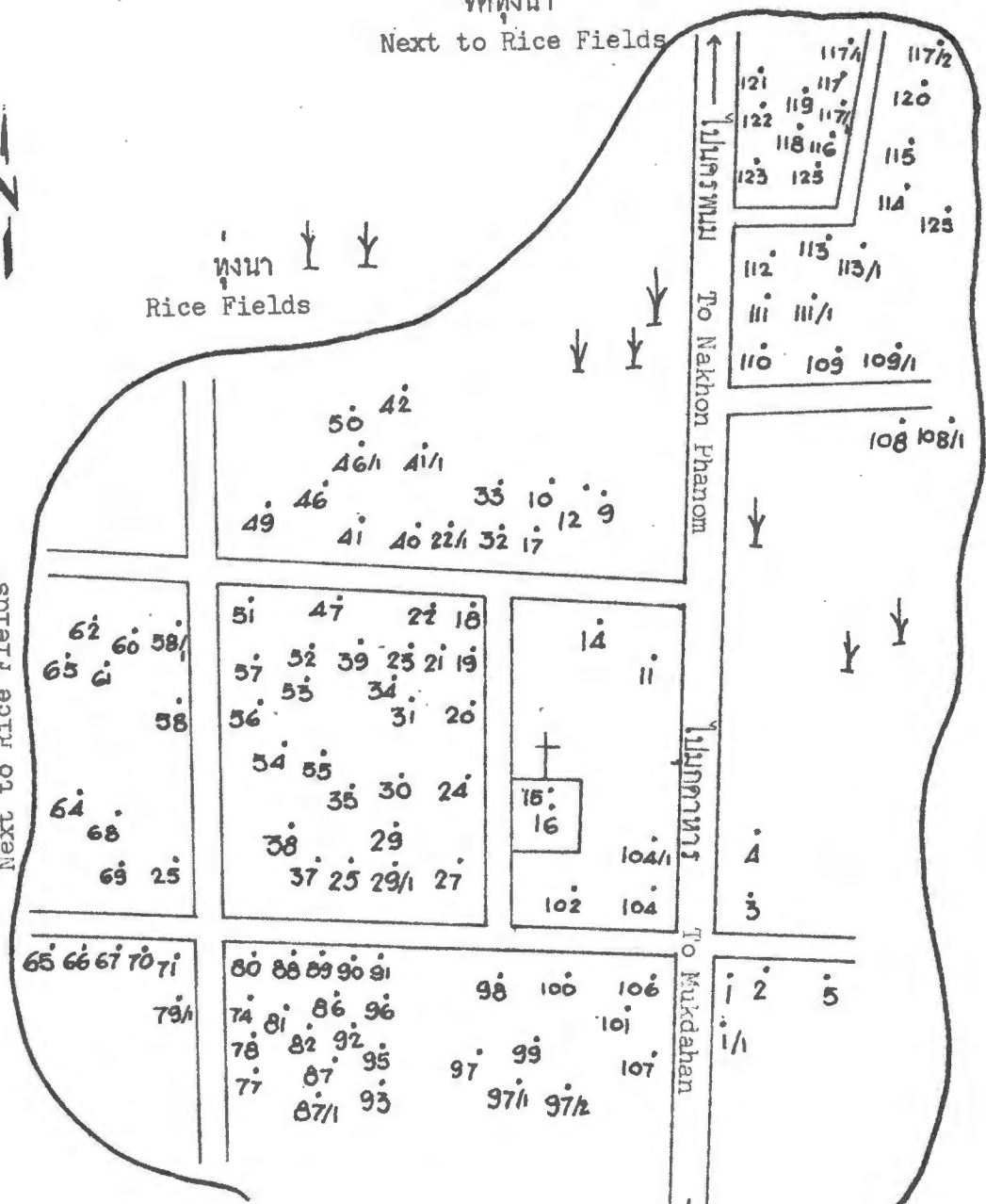
จกพงนา
Next to Rice Fields



ทุ่งนา
Rice Fields

จกพงนา
Next to Rice Fields

จกพงนา
Next to Rice Fields



หมู่ 9 บ้านหนองแอก ต.บางทราย

Muban No. 9 Ban Nong Aek
Tambon Bang Sai
อ.มุกดาหาร จ.นครพนม

Amphoe Mukdahan
Changwat Nakhon Phanom

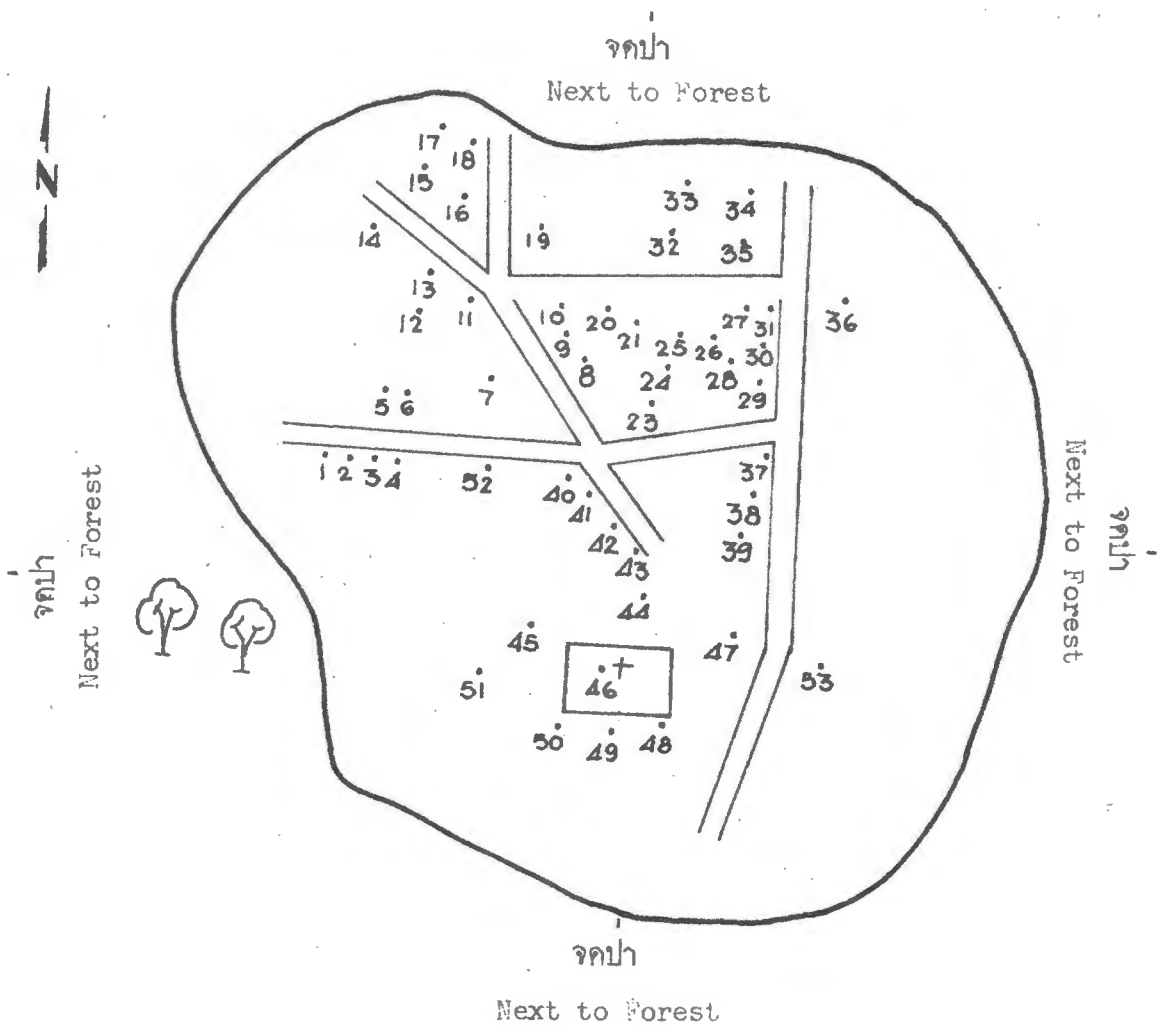
S

จกป่า
Next to Forest

จำนวนหลังคาเรือน No. of Households 120
จำนวนประชากร Population 690
วันที่ 13 ธันวาคม 2509
December 13, 1966

ผู้ทำ Drawn by : Sika Akhraphin
ลี้ก อัครพิน Lamyai Khamsi
ลำไย คำศรี

07-14-09



หมู่ 10 บ้านหนองหอย ต.บางทราย อ.มุกดาหาร จ.นครพนม

Muban No.10 Ean Nong Hoi, Tambon Bang Sai
Amphoe Mukdahan, Changwat Nakhon Phanom

จำนวนหลังคาเรือน No. of Households 52

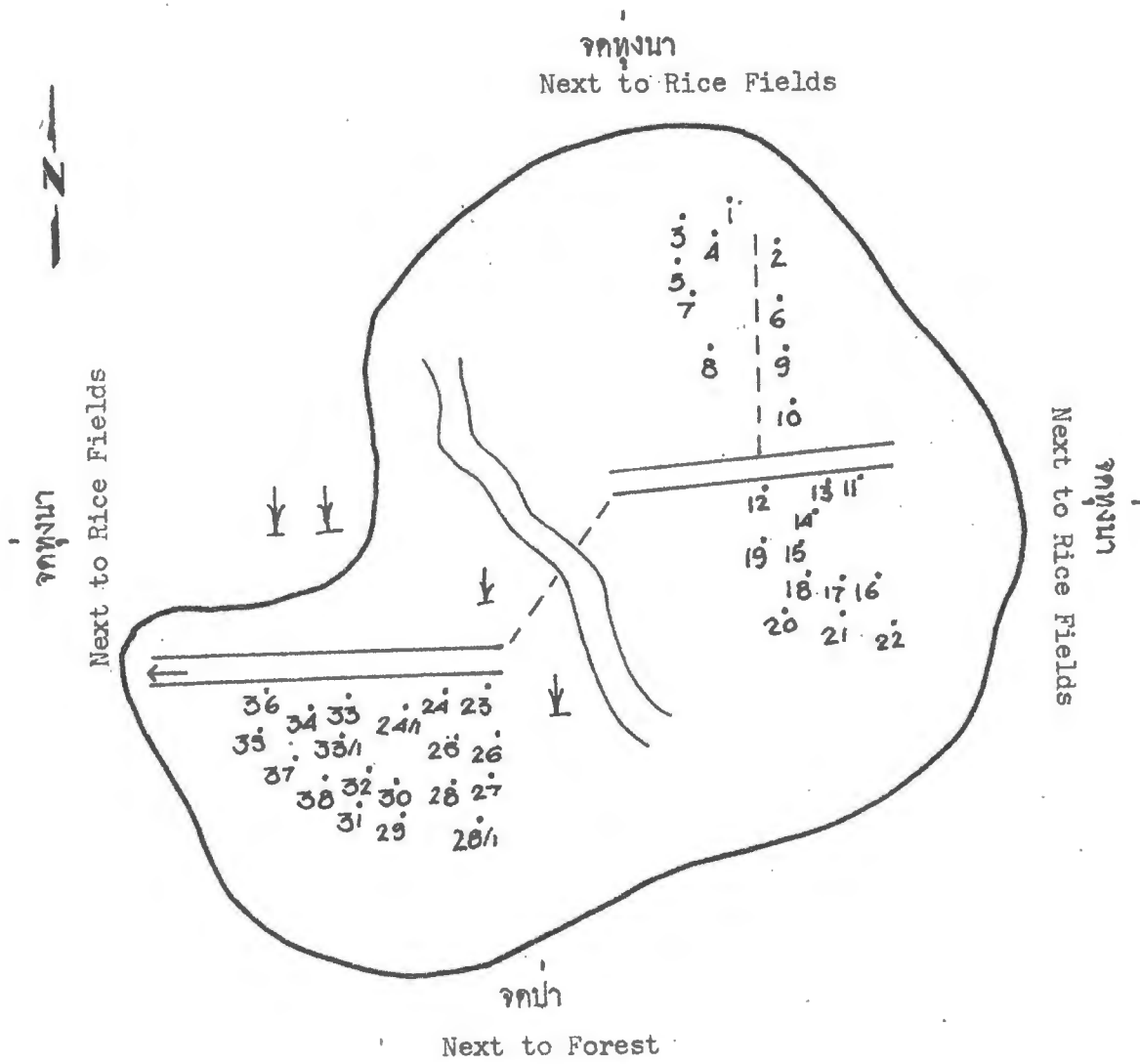
จำนวนประชากร Population 309

วันที่ 20 ธันวาคม 2509

December 20, 1966

ผู้ทำ สีกา อัครพิน ลำไย คำศรี

Drawn by : Sika Akhraphin Lamyai Khamsi



หมู่ 11 บ้านสงเปลือย ต.บางทราย อ.มุกดาหาร จ.นครพนม

Muban No. 11 Ban Song Pluai, Tambon Bang Sai
Amphoe Mukdahan, Changwat Nakhon Phanom

จำนวนหลังคาเรือน No. of Households 41

จำนวนประชากร Population 250

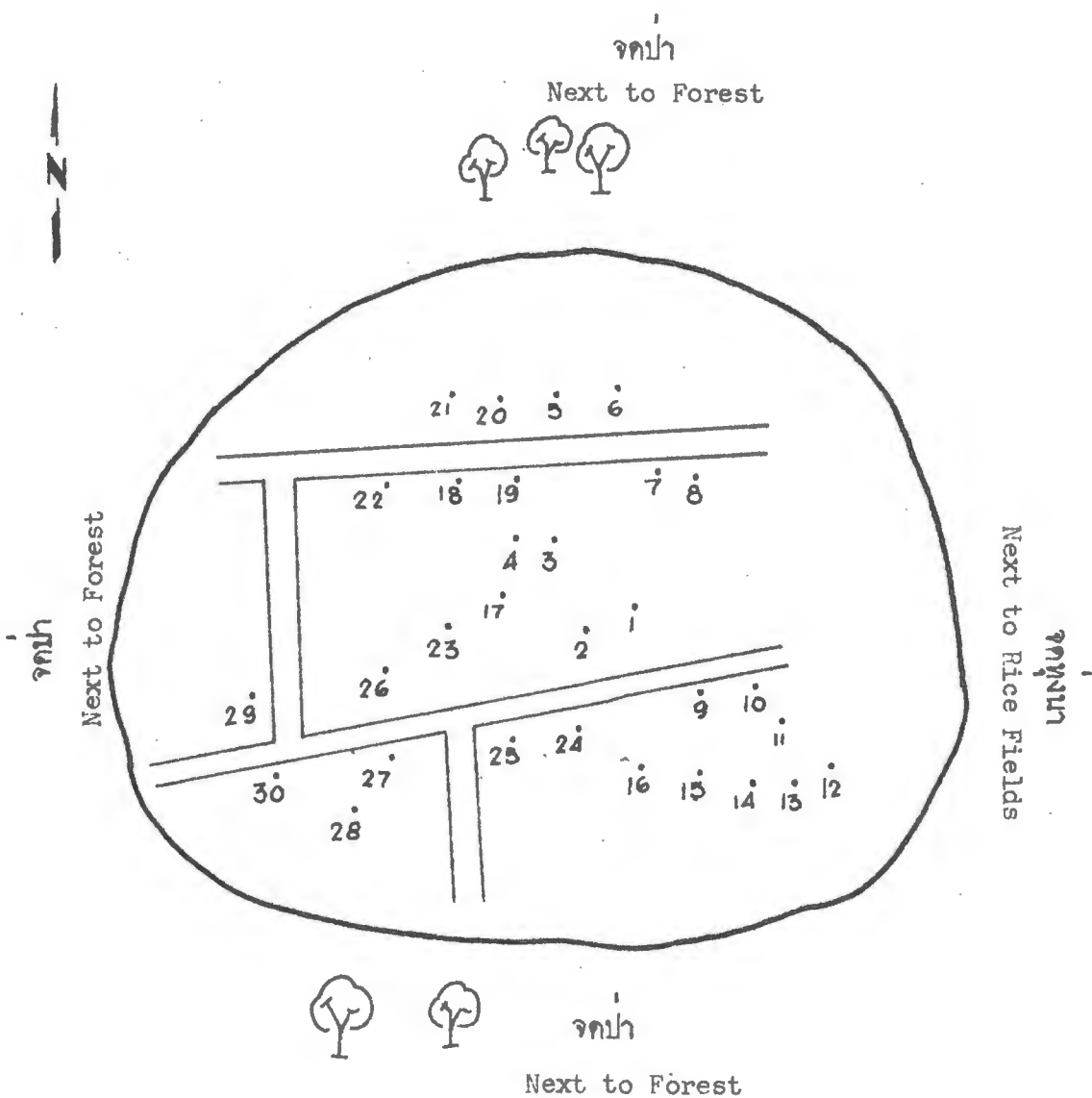
วันที่ 18 ธันวาคม 2509

December 18, 1966

ผู้ทำ สีกา อัครพิน ลำไย คำศรี

Drawn by : Sika Akhraphin Lamyai Khamsi

07-14-11



หมู่ 12 บ้านป่าหวาย ต.บางทราย อ.มุกดาหาร จ.นครพนม

Muban No. 12 Ban Pa Wai, Tambon Bang Sai
Amphoe Mukdahan, Changwat Nakhon Phanom

จำนวนหลังคาเรือน No. of Households 30

จำนวนประชากร Population 184

วันที่ 20 ธันวาคม 2509

December 20, 1966

ผู้ทำ สีกา อัครพิน ลำไย คำศรี

Drawn by : Sika Akhraphin Lanyai Khamsi

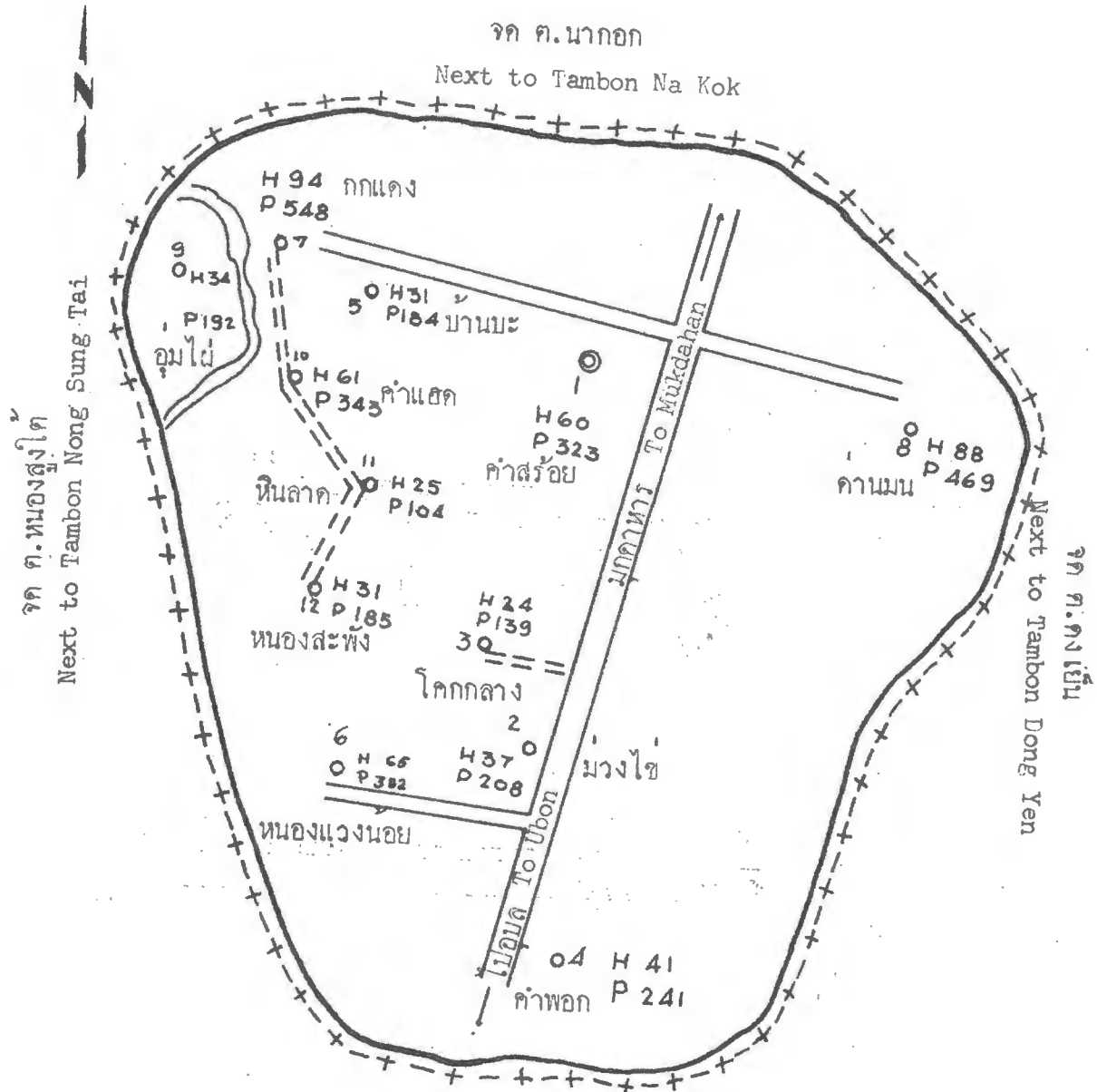
07-14-12

หน้า Page 873

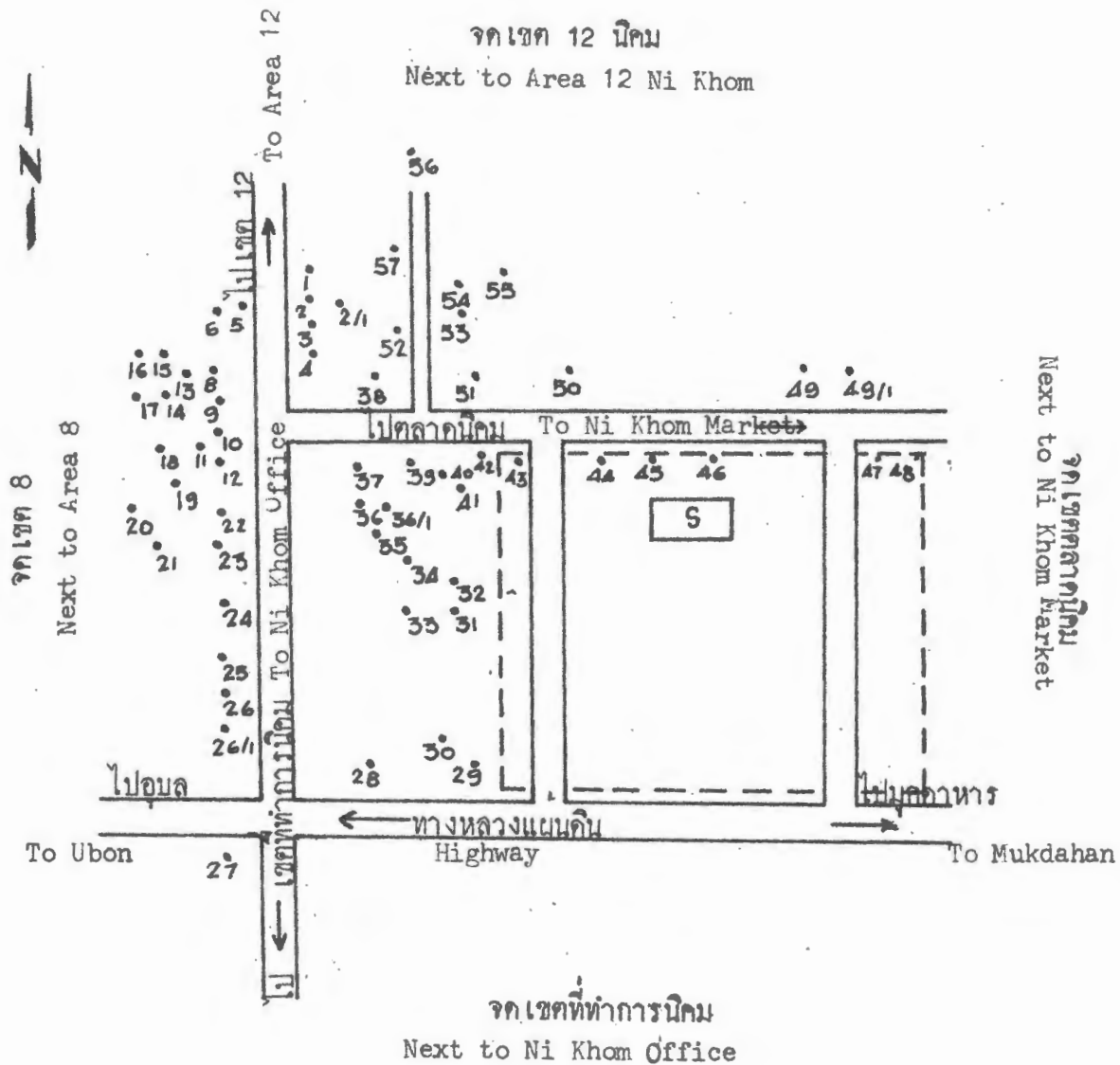
จำนวนหลังคาเรือน ประชากรของตำบลคำสร้อย
อำเภอมุกดาหาร จังหวัดนครพนม

Number of Households and Population in Tambon Kham Soi
Amphoe Mukdahan, Changwat Nakhon Phanom

| รหัส
Code | ตำบล
Tambon | หมู่
Muban
Number | หมู่บ้าน
Muban
(Village) | จำนวน
หลังคาเรือน
No. of
Households | จำนวนประชากร
Population |
|--------------|---------------------|-------------------------|--------------------------------|--|----------------------------|
| 15 | คำสร้อย
Kham Soi | 1 | คำสร้อย Kham Soi | 60 | 323 |
| | | 2 | ม่วงไข่ Muang Khai | 37 | 208 |
| | | 3 | โคกกลาง Khok Klang | 24 | 139 |
| | | 4 | คำพอก Kham Phok | 41 | 241 |
| | | 5 | บ้านบะ Ban Ba | 31 | 184 |
| | | 6 | หนองแวงน้อย Nong
Waeng Noi | 65 | 382 |
| | | 7 | กกแดง Kok Daeng | 94 | 548 |
| | | 8 | คานมน Dan Mon | 88 | 469 |
| | | 9 | อุมไผ่ Um Phai | 34 | 192 |
| | | 10 | คำแฮต Kham Haet | 61 | 343 |
| | | 11 | หินลาด Hin Lat | 25 | 104 |
| | | 12 | หนองสะพัง Nong Saphang | 31 | 185 |
| | | | รวม Total | 591 | 3336 |



| | | | |
|----------------------------------|-------------------|----------|------|
| ตำบลคำสร้อย | อ.มุกดาหาร | จ.นครพนม | |
| Tambon Kham Soi, Amphoe Mukdahan | | | |
| Changwat, Nakhon Phanom | | | |
| จำนวนหมู่บ้าน | No. of Muban | | 12 |
| จำนวนหลังคาเรือน | No. of Households | | 591 |
| จำนวนประชากร | Population | | 3336 |



หมู่ 1 บ้านคำสร้อย ต.นิคมคำสร้อย อ.มุกดาหาร จ.นครพนม
Muban No. 1 Ban Kham Soi, Tambon Kham Soi

Amphoe Mukdahan, Changwat Nakhon Phanom

จำนวนหลังคาเรือน No. of Households 60

จำนวนประชากร Population 323

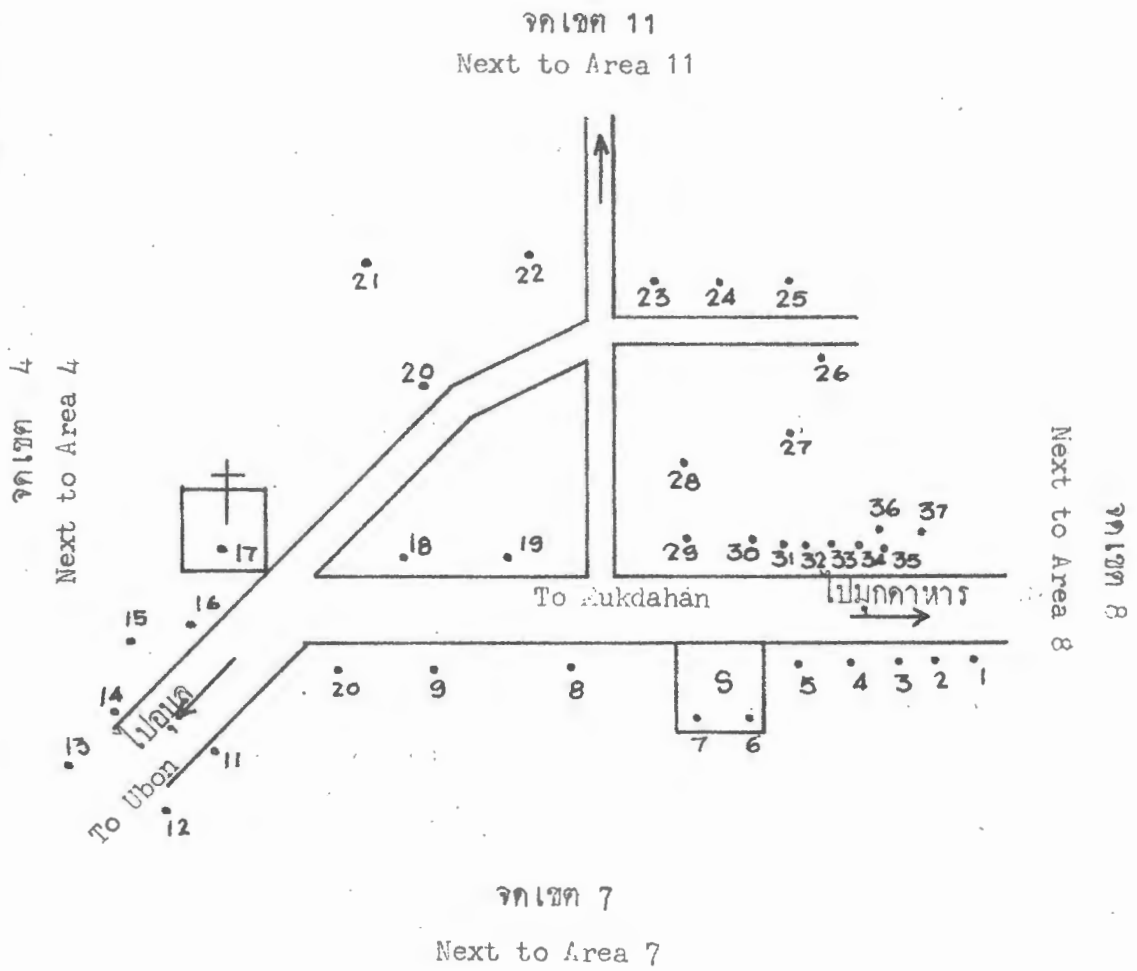
วันที่ 25 พฤศจิกายน 2509

November 25, 1966

ผู้ทำ ประสงค์ คนชัยัน

Drawn by : Prasong Khonkhayan

07-15-01




หมู่ 2 บ้านม่วงไข่ ต.คำสร้อย อ.มุกดาหาร จ.นครพนม
 Muban No. 2 Ban Muang Khai, Tambon Kham Soi
 Amphoe Mukdahan, Changwat Nakhon Phanom
 จำนวนหลังคาเรือน No. of Households 37
 จำนวนประชากร Population 208

วันที่ 22 พฤศจิกายน 2509

November 22, 1966

ผู้ทำ ประสงค์ คนขยัน

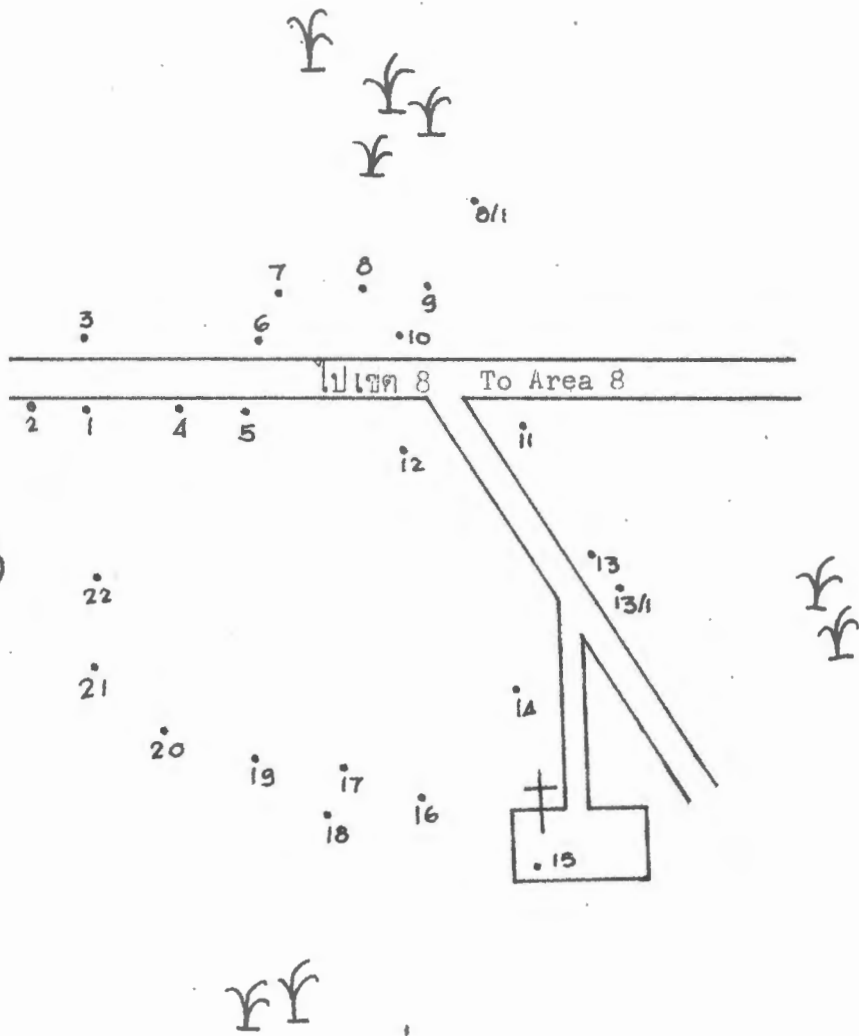
Drawn by : Prasong Khonkhayan



จกทุ่งนา
Next to Rice Fields

Next to Forest

Next to Rice Fields



จกทุ่งนา
Next to Rice Fields

หมู่ 3 บ้านโคกกลาง ต.คำสร้อย อ.มุกดาหาร จ.นครพนม
Muban No. 3 Ban Khok Klang, Tambon Kham Soi
Amphoe Mukdahan, Changwat Nakhon Phanom

จำนวนหลังคาเรือน No. of Households 24

จำนวนประชากร Population 139

วันที่ 22 พฤศจิกายน 2509
November 22, 1966

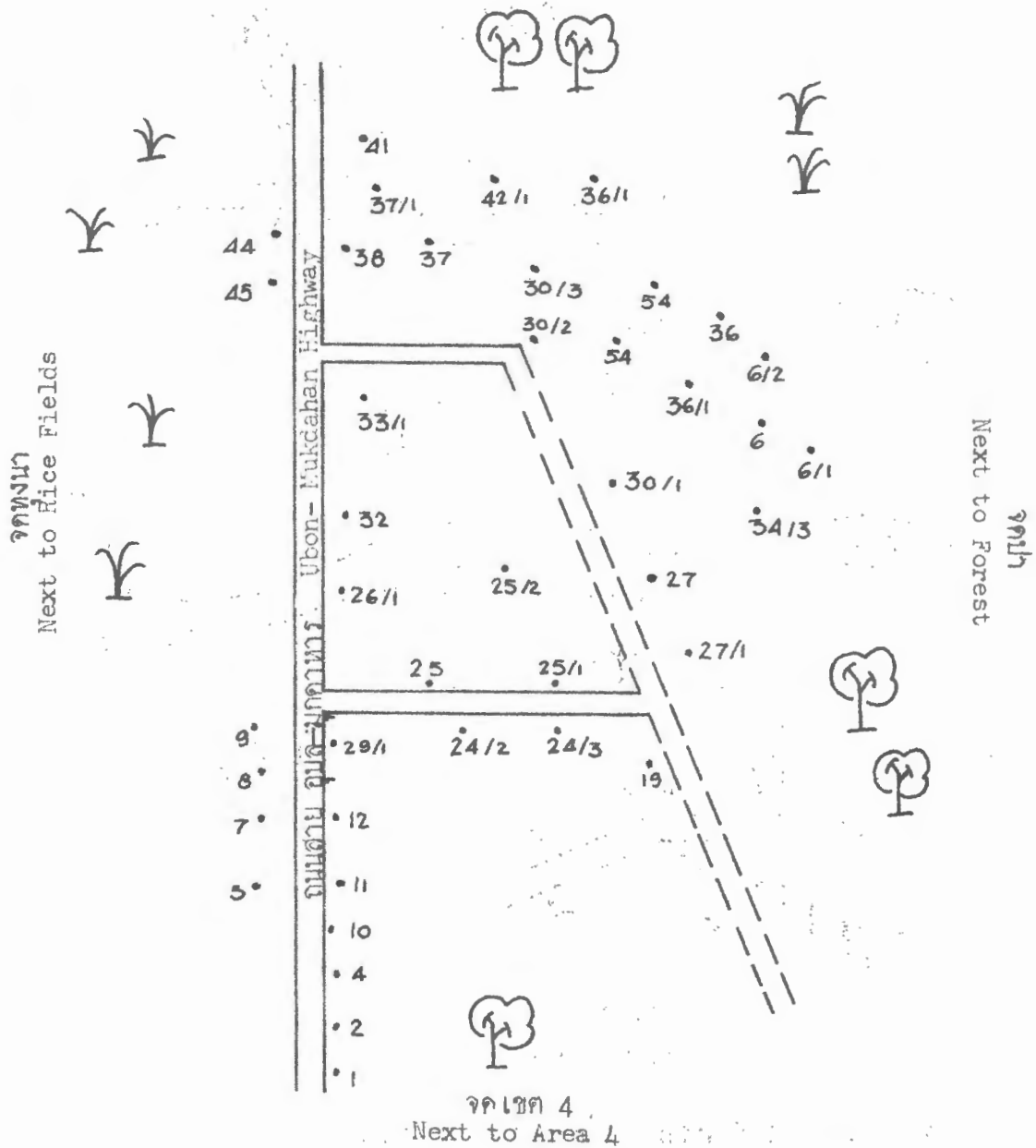
ผู้ทำ ประสงค์ คนขยัน

Drawn by : Prasong Khonkhayan

07-15-03

หน้า Page 878

จุดเขตนิคม
Next to Mi Khom Area

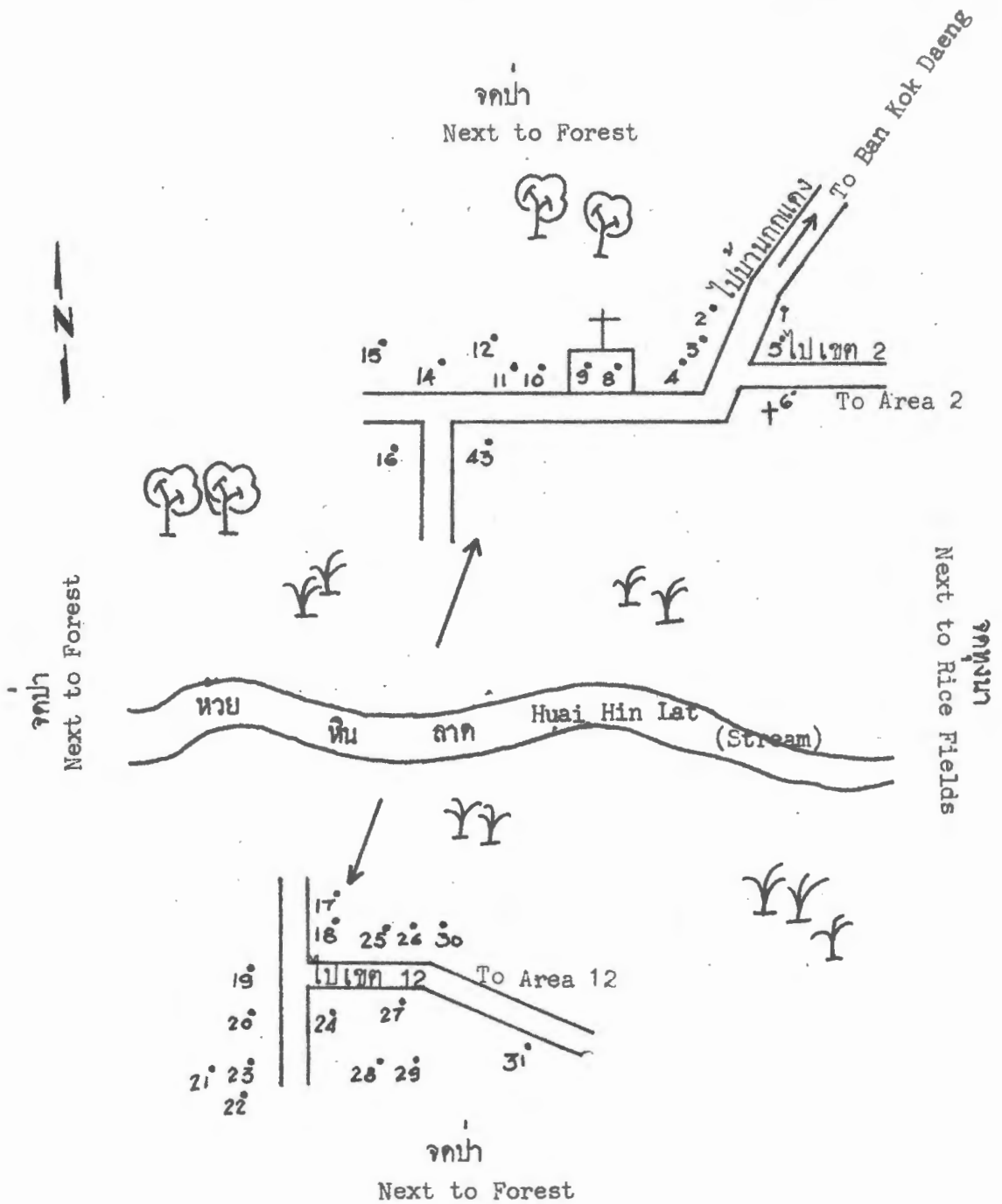


หมู่ 4 บ้านคำพอก ต.คำสร้อย อ.มุกดาหาร จ.นครพนม
 Muban No. 4 Ban Kham Phok, Tambon Kham Soi
 Amphoe Mukdahan, Chengwat Nakhon Phanom
 จำนวนหลังคาเรือน No. of Households 41
 จำนวนประชากร Population 241

วันที่ 23 ตุลาคม 2509
 October 23, 1966
 ผู้ทำ พันธุ์ แกวนารี

Drawn by : Phan Kaeonari

07-15-04



หมู่ 5 บ้านมะ ค.คำสร้อย อ.มุกดาหาร จ.นครพนม

Muban No. 5 Ban Ba, Tambon Kham Soi
Amphoe Mukdahan, Changwat Nakhon Phanom

จำนวนหลังคาเรือน No. of Households 31

จำนวนประชากร Population 184

วันที่ 14 ธันวาคม 2509

December 14, 1966

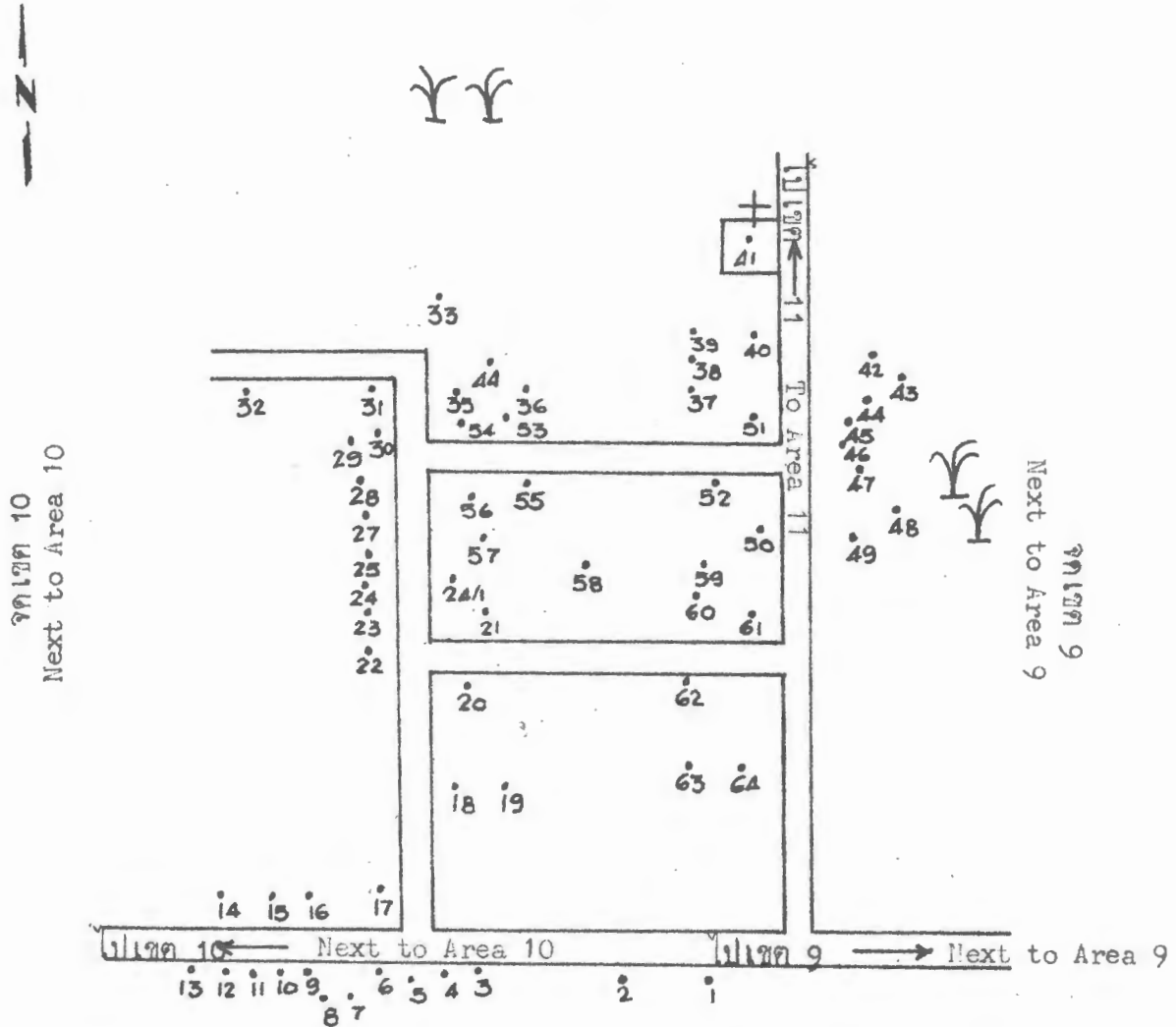
ผู้ทำ บุญเชิร มวิไชย

Drawn by : Bunthian Mawichai

07-15-05

หน้า Page 880

จุดเขต 11
Next to Area 11



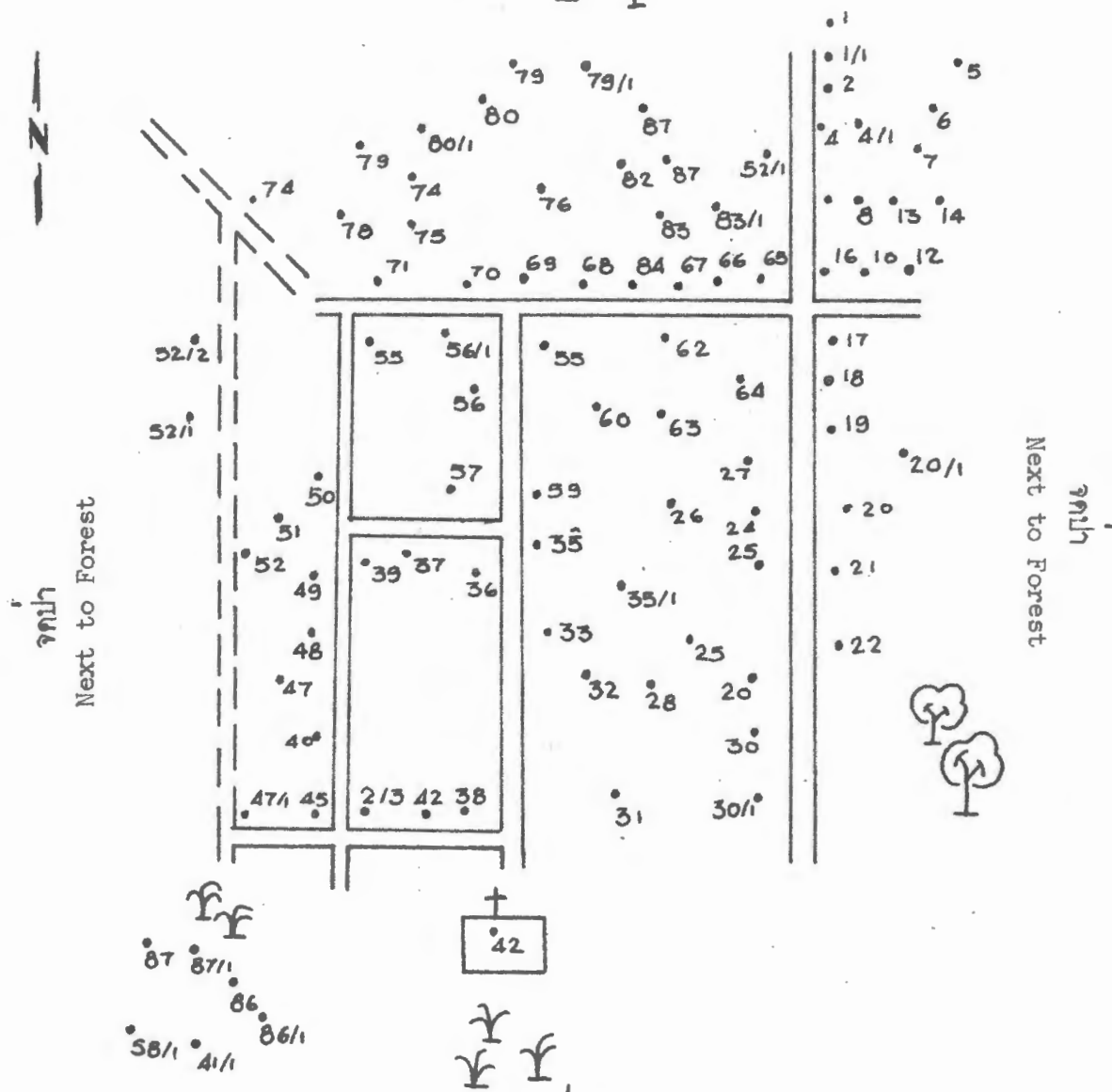
หมู่ 6 บ้านหนองแวงน้อย ต.คำสร้อย อ.มุกดาหาร จ.นครพนม
Muban No. 6 Ban Nong Waeng Noi, Tambon Kham Soi
Amphoe Mukdahan, Changwat Nakhon Phanom
จำนวนหลังคาเรือน No. of Households 65
จำนวนประชากร Population 382

วันที่ 12 ธันวาคม 2509
December 12, 1966

ผู้ทำ
บุญเชียม มวิชัย
Drawn by : Bunthian Mawichai

07-15-06

จกป่า
Next to Forest



จกทุ่งนา
Next to Rice Fields

หมู่ 7 บ้านกกแดง ต.คำสร้อย อ.มุกดาหาร จ.นครพนม

Muban No. 7 Ban Kok Daeng, Tambon Kham Soi
Amphoe Mukdahan, Changwat Nakhon Phanom
จำนวนหลังคาเรือน No. of Households 94

จำนวนประชากร Population 548

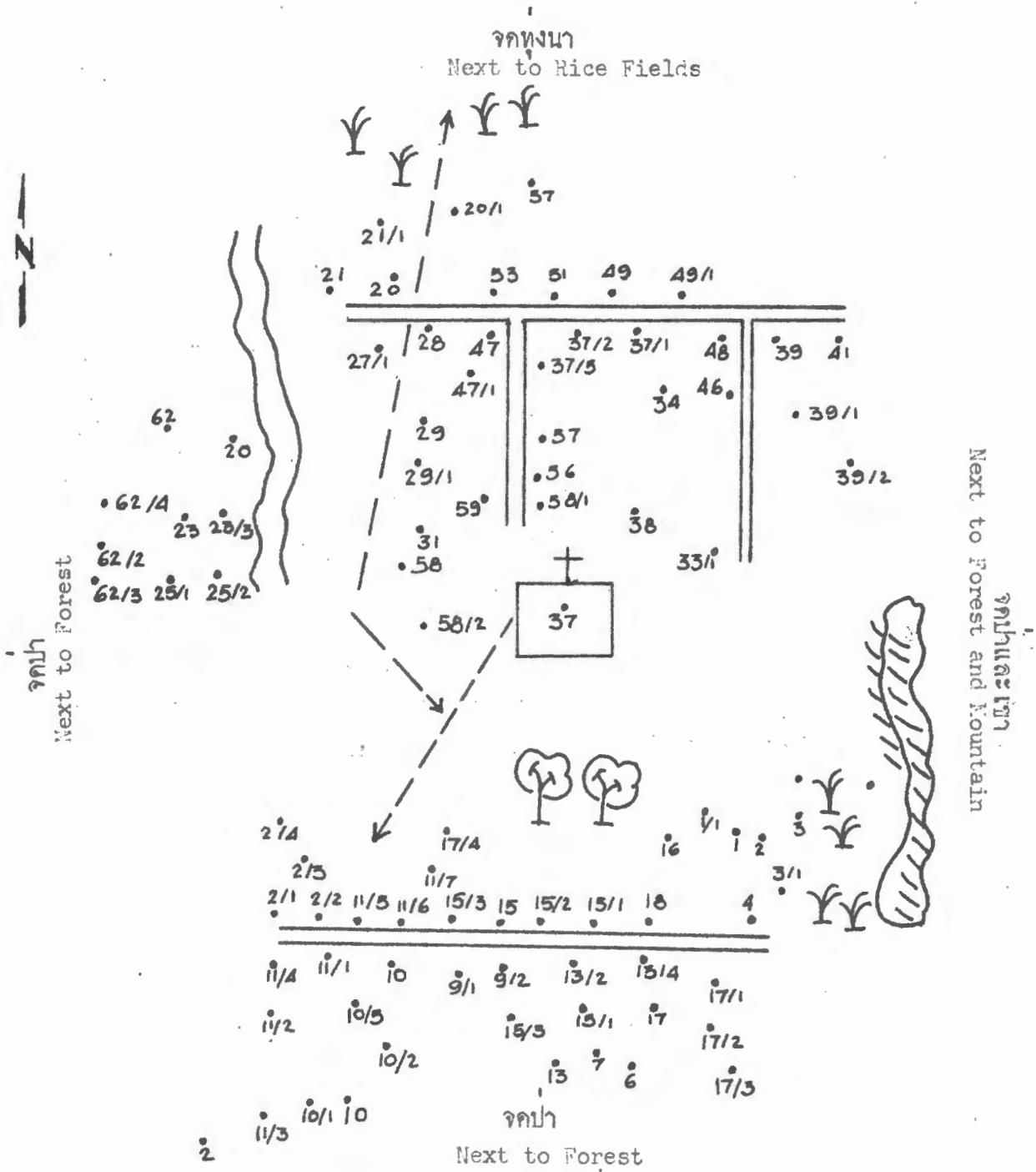
วันที่ 22 ตุลาคม 2509

October 22, 1966

ผู้ทำ พันธุ์ แกวนารี

Drawn by : Phan Kaeonari

07-15-07



หมู่ 8 บ้านคานมน ต.คำสร้อย อ.มุกดาหาร จ.นครพนม
 Muban No. 8 Ban Dan Mon, Tambon Kham Soi
 Amphoe Mukdahan, Changwat Nakhon Phanom
 จำนวนหลังคาเรือน No. of Households 88
 จำนวนประชากร Population 469

วันที่ 24 ตุลาคม 2509
 October 24, 1966
 ผู้ทำ พันธุ์ แกวนารี

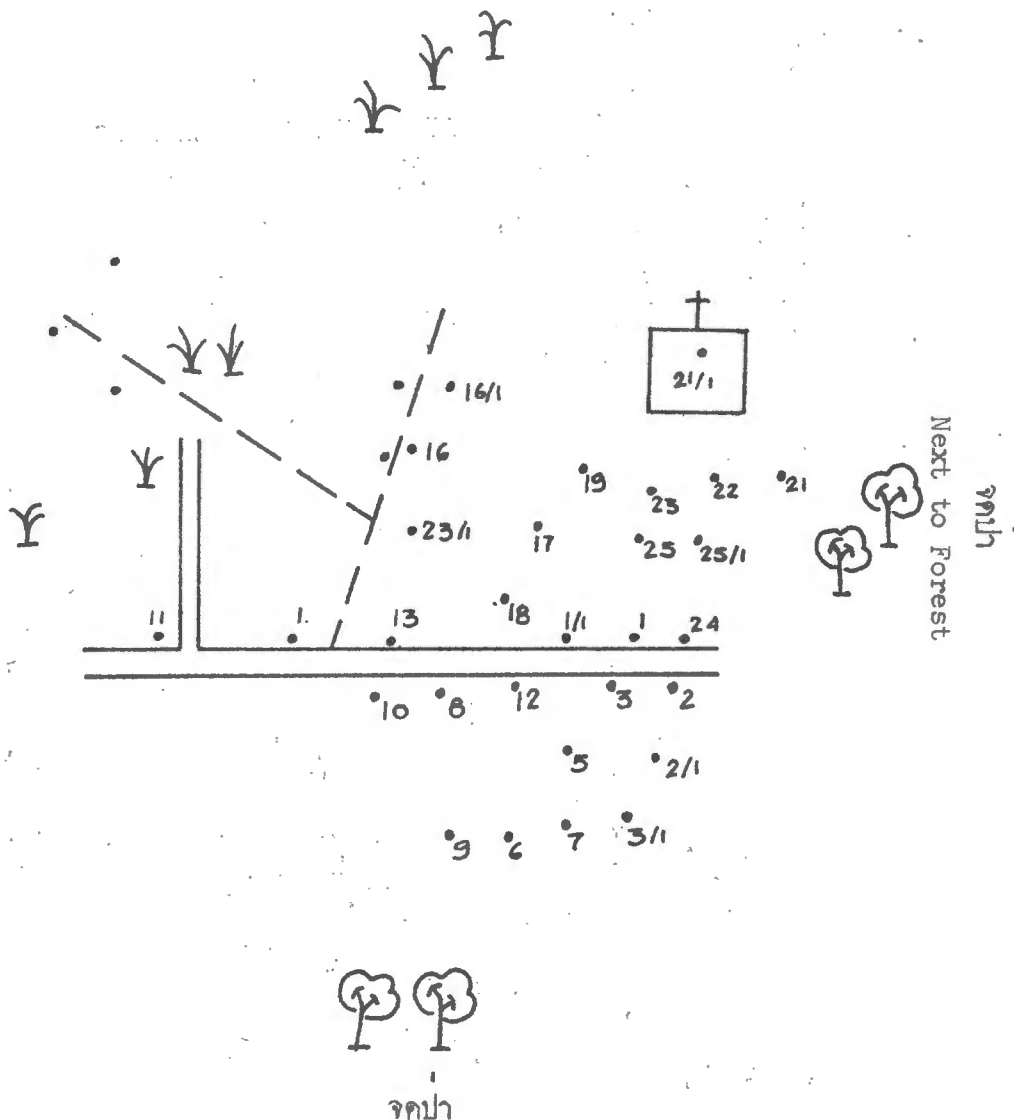
Drawn by : Phan Kaeonari

07-15-08

จกทุ่งนา
Next to Rice Fields



จกทุ่งนา
Next to Rice Fields



จกป่า
Next to Forest

หมู่ 9 บ้านอุมไผ่ ต.คำสร้อย อ.มุกดาหาร จ.นครพนม

Muban No. 9 Ban Um Phai, Tambon Kham Soi
Amphoe Mukdahan, Changwat Nakhon Phanom

จำนวนหลังคาเรือน No. of Households 34

จำนวนประชากร Population 192

วันที่ 23 ตุลาคม 2509

October 23, 1966

ผู้ทำ พันธุ์ แกวนารี

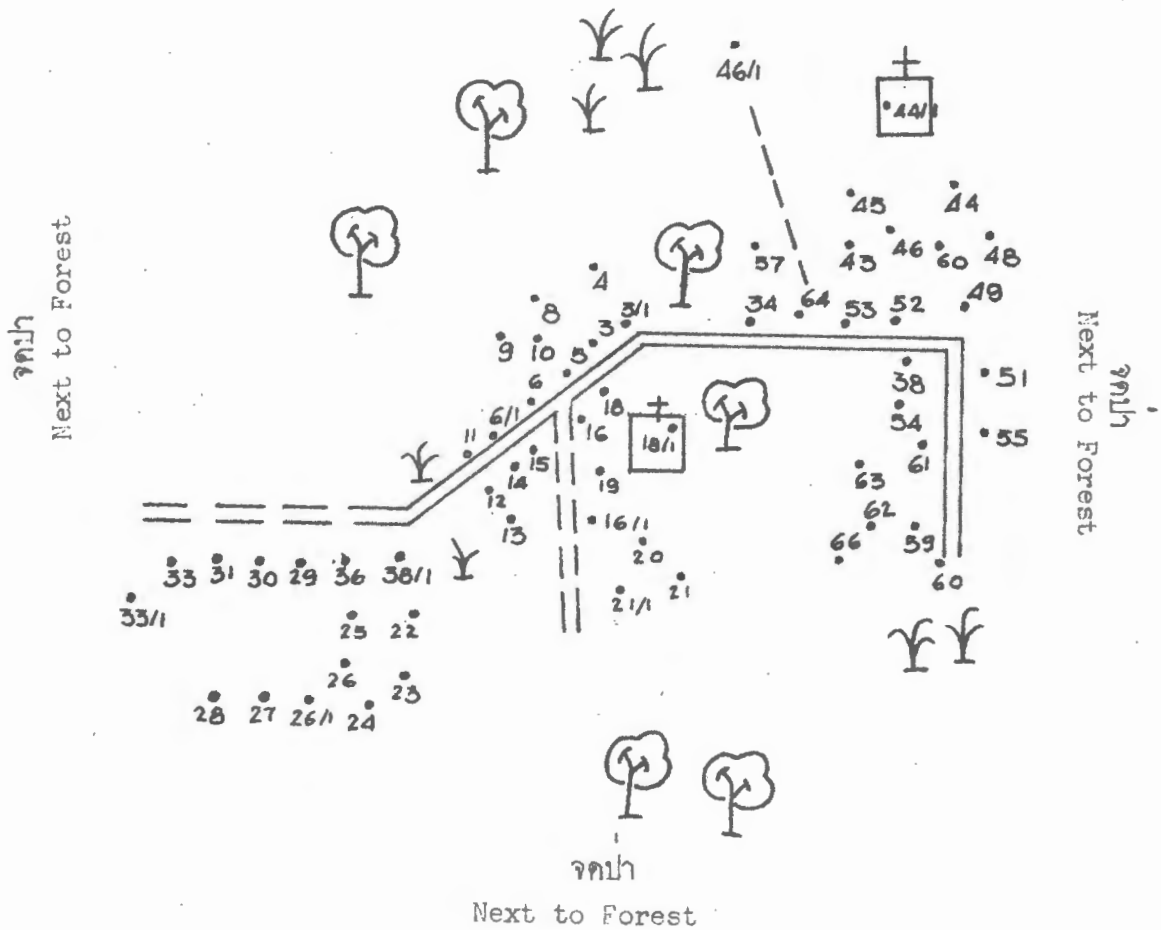
Drawn by : Phan Kaeonari

07-15-09

หน้า Page 884



จคป่าและทุ่งนา
Next to Forest and Rice Fields



หมู่ 10 บ้านคำแฮด ต.คำสร้อย อ.มุกดาหาร จ.นครพนม
Muban No. 10 Ban Kham Haet, Tambon Kham Soi
Amphoe Mukdahan, Changwat Nakhon Phanom
จำนวนหลังคาเรือน No. of Households 61

จำนวนประชากร Population 343

วันที่ 23 ตุลาคม 2509
October 23, 1966,
ผู้ทำ พันธุ์ แกวนารี

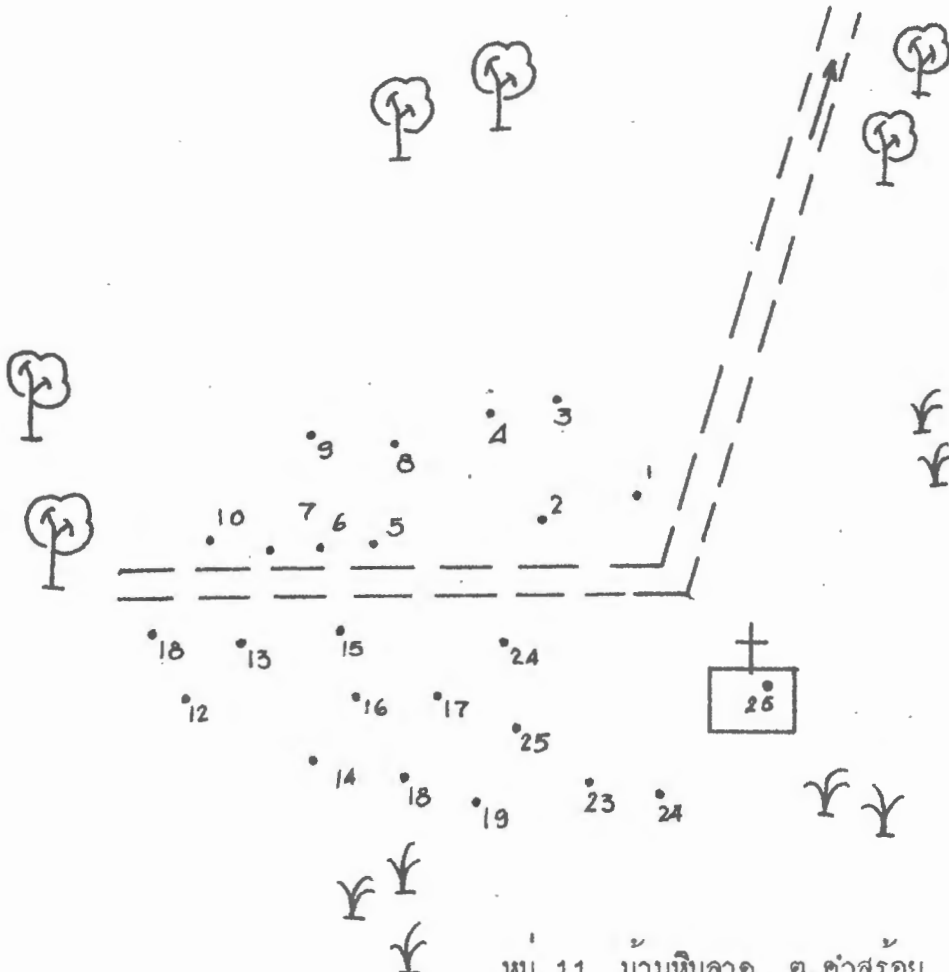
Drawn by: Phan Kaeonari



จุดป่า
Next to Forest

จุดป่า
Next to Forest

จุดทุ่งนา
Next to Rice Fields



จุดทุ่งนา
Next to Rice Fields

หมู่ 11 บ้านหินลาด ต.คำสร้อย
Muban No. 11 Ban Hin Lat, Tambon Kham Soi
อ.มุกดาหาร จ.นครพนม
Amphoe Mukdahan, Changwat Nakhon Phanom

จำนวนหลังคาเรือน No. of Households 25

จำนวนประชากร Population 104

วันที่ 22 ตุลาคม 2509

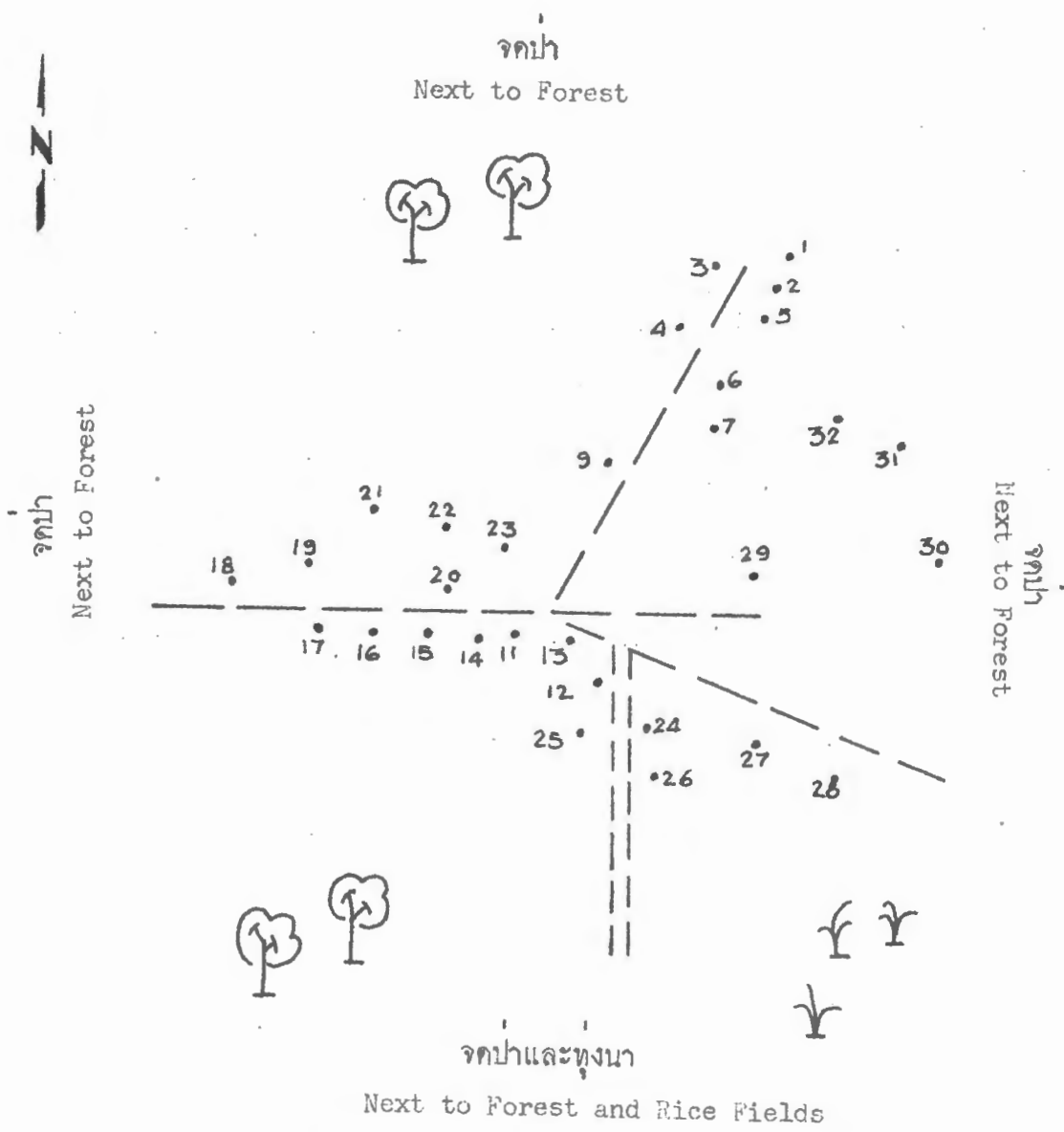
October 22, 1966

ผู้ทำ พันธุ์ แกวนารี

Drawn by : Phan Kaeonari

07-15-11

หน้า Page 886



หมู่ 12 บ้านหนองสะพัง ต.คำสร้อย อ.มุกดาหาร จ.นครพนม
 Muban No. 12 Ban Nong Saphang, Tambon Kham Soi
 Amphoe Mukdahan, Changwat Nakhon Phanom
 จำนวนหลังคาเรือน No. of Households 31
 จำนวนประชากร Population 185
 วันที่ 23 ตุลาคม 2509
 October 23, 1966
 ผู้ทำ พันธุ์ แกวนารี
 Drawn by : Phan Kaeonari

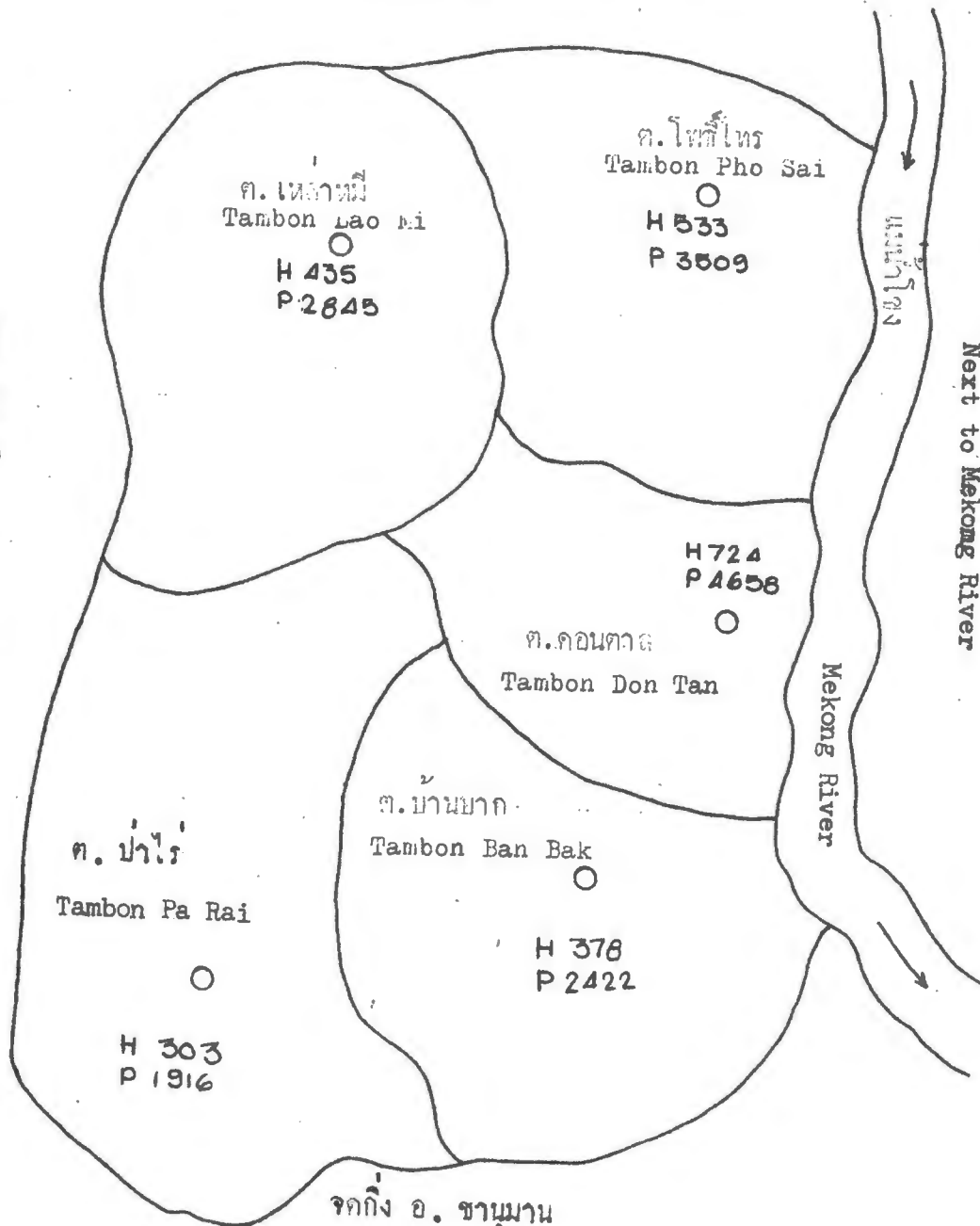
จำนวนหลังคาเรือน ประชากรของกิ่งอำเภอคอนตาล จังหวัดนครพนม

Number of Households and Population in King Amphoe Don Tan
Changwat Nakhon Phanom

| อำเภอ
Amphoe | รหัส
Code | ตำบล
Tambon | จำนวนหลังคาเรือน
No. of
Households | จำนวนประชากร
Population |
|--|--------------|---------------------|--|----------------------------|
| กิ่ง อ.คอนตาล
King A. Don Tan
(08 -) | 01 | คอนตาล
Don Tan | 724 | 4668 |
| | 02 | โพธิ์ไทร
Pho Sai | 533 | 3509 |
| | 03 | เหลาหมี่
Lao Mi | 435 | 2845 |
| | 04 | บ้านบาก
Ban Bak | 378 | 2422 |
| | 05 | ป่าไร่
Pa Rai | 303 | 1916 |
| | | | 2373 | 15360 |

จังหวัด อ.มุกดาหาร
Next to A. Mukdahan

จังหวัด อ.โขงเจียม
Next to A. Loeng Nok Tha



จังหวัด อ.ชานุมาน
Next to King A. Chanuman

กิ่งอ.คอนตาล จ.นครพนม
King Amphoe Don Tan, Changwat Nakhon Phanom
จำนวนตำบล No. of Tambon 5
จำนวนหมู่บ้าน No. of Muban 41
จำนวนหลังคาเรือน No. of Households 2373
จำนวนประชากร Population 15360
วันที่ 2 - 20 พฤศจิกายน 2509
November 2-20, 1966,
ผู้ทำ พันธุ์ แกวนารี
Drawn by: Phan Kaeonari

08-00-00 M.

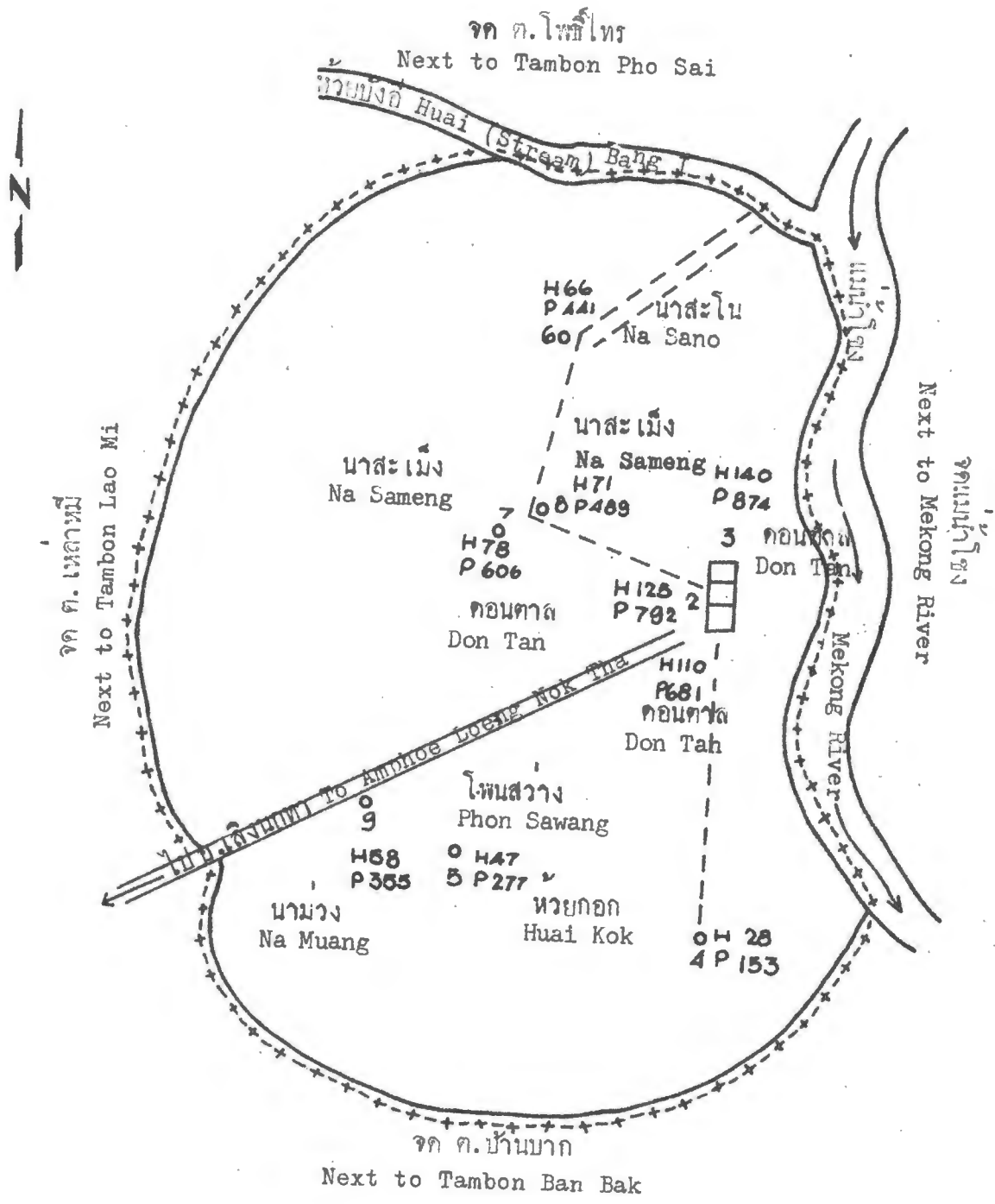
จำนวนหลังคาเรือน ประชากรของตำบลคอนตาล

กิ่ง อ. คอนตาล จังหวัดนครพนม

Number of Households and Population in Tambon Don Tan

King A. Don Tan, Changwat Nakhon Phanom

| รหัส
Code | ตำบล
Tambon | หมู่
Muban
Number | หมู่บ้าน
Muban
(Village) | จำนวน
หลังคาเรือน
No. of
Households | จำนวนประชากร
Population |
|--------------|-------------------|-------------------------|--------------------------------|--|----------------------------|
| 01 | คอนตาล
Don Tan | 1 | คอนตาล Don Tan | 110 | 681 |
| | | 2 | คอนตาล Don Tan | 125 | 792 |
| | | 3 | คอนตาล Don Tan | 140 | 874 |
| | | 4 | ห้วยกอก Huai Kok | 28 | 153 |
| | | 5 | โพนสว่าง Phon Sawang | 47 | 277 |
| | | 6 | นาสะโน Na Sano | 66 | 441 |
| | | 7 | นาสะเม็ง Na Sameng | 79 | 606 |
| | | 8 | นาสะเม็ง Na Sameng | 71 | 489 |
| | | 9 | นามวง Na Muang | 58 | 355 |
| | | | รวม Total | 724 | 4,668 |



ตำบลคอนตาล กิ่งอ.คอนตาล จ.นครพนม
 Tambon Don Tan, King A. Don Tan
 Changwat Nakhon Phanom
 จำนวนหมู่บ้าน No. of Muban 9
 จำนวนหลังคาเรือน No. of Households 724
 จำนวนประชากร Population 4668

โฉนดที่ดิน 2

Next to Muban No. 2

โฉนดที่ดิน
Next To Rice Fields

| | | | | | | | | |
|--------|--------|----|--------|--------|--------|----|----|----|
| 54 | 55 | 42 | 107 | 41 | 38 | 37 | 36 | 35 |
| | | 43 | | 39 | 39 | 21 | 20 | 19 |
| 46 | 44 | 45 | | 33 | 31 | 22 | | |
| | 47 | 48 | | | | 29 | 23 | |
| 59 1/2 | | | | | | | 30 | |
| | 59 1/2 | | | | | | 24 | |
| 50 | | 40 | | 28 | | | | |
| 52 | 51 | 65 | 50 | 106 | 27 | | 26 | |
| | 56 | | 100 | 10 | 86 | 85 | | |
| 58 | 57 | | | 87 | 84 | | | |
| 60 | 59 | | 95 | 90 | 89 | | | |
| 61 | | | | 91 | 88 | | | |
| 62 | | | 96 | 92 | 89 | | | |
| 63 | | | | | 89 | | | |
| 66 | 64 | | | 94 | 89 | 82 | | |
| 66 1/2 | 67 | | 97 | 96 1/2 | | | | |
| 68 | 69 | | | | | | | |
| 70 | | | 103 | 99 | 104 | | | |
| 71 | | | 99 1/2 | 79 | | | | |
| 72 | | | 77 | 80 | 80 1/2 | | | |
| 73 | | | | 76 | | | | |
| | | | | 75 | | | | |

โฉนดที่ดิน
Next To Rice Fields

แม่น้ำโขง

Next to Mekong River

โฉนดที่ดิน

Mekong River

หมู่ 1 บ้านดอนตาล ต. ดอนตาล

Muban No. 1 Ban Don Tan, Tambon Don

กิ่งอ. ดอนตาล จ. นครพนม

King Amphoe Don Tan, Changwat Nakhon F

จำนวนหลังคาเรือน No. of Households

จำนวนประชากร Population

วันที่ 13 พฤศจิกายน 2509

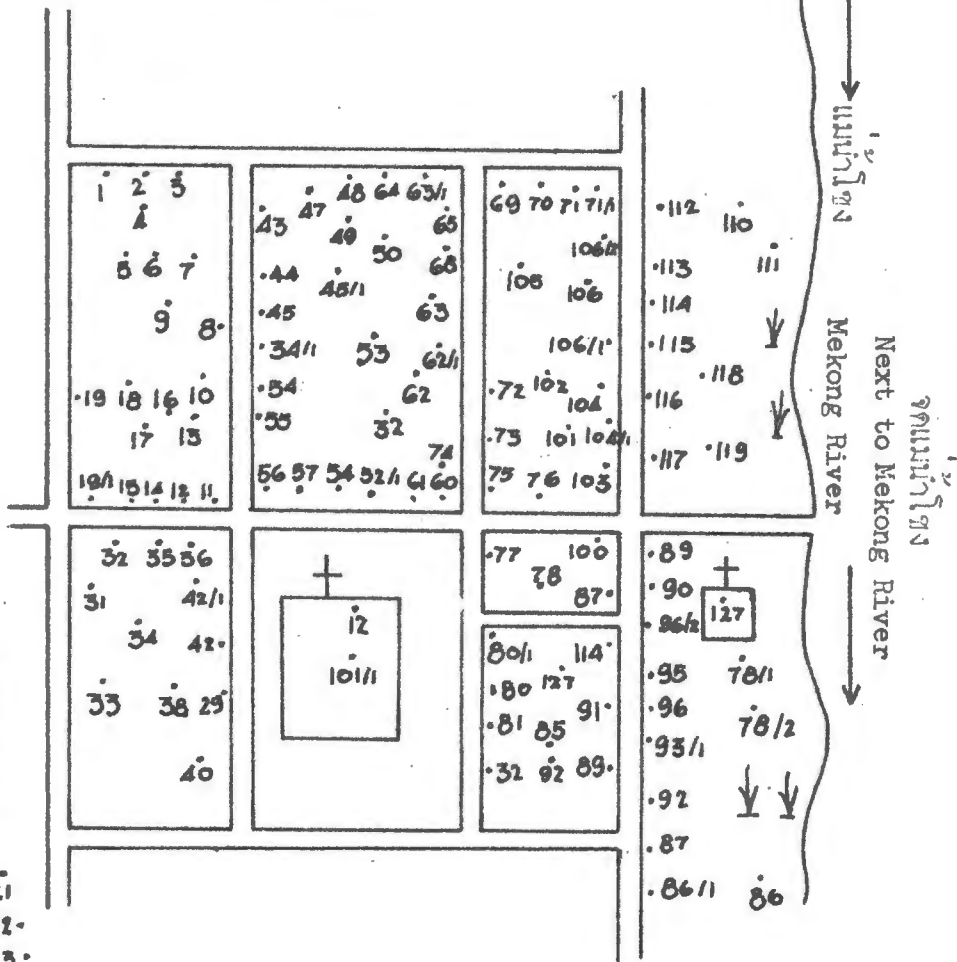
November 13, 1966

ผู้ทำ
Drawn by Phan Kaeonari

08-01-01

จุดทุ่งนา
 Next To Rice Fields

3
 Next To Muban No.3



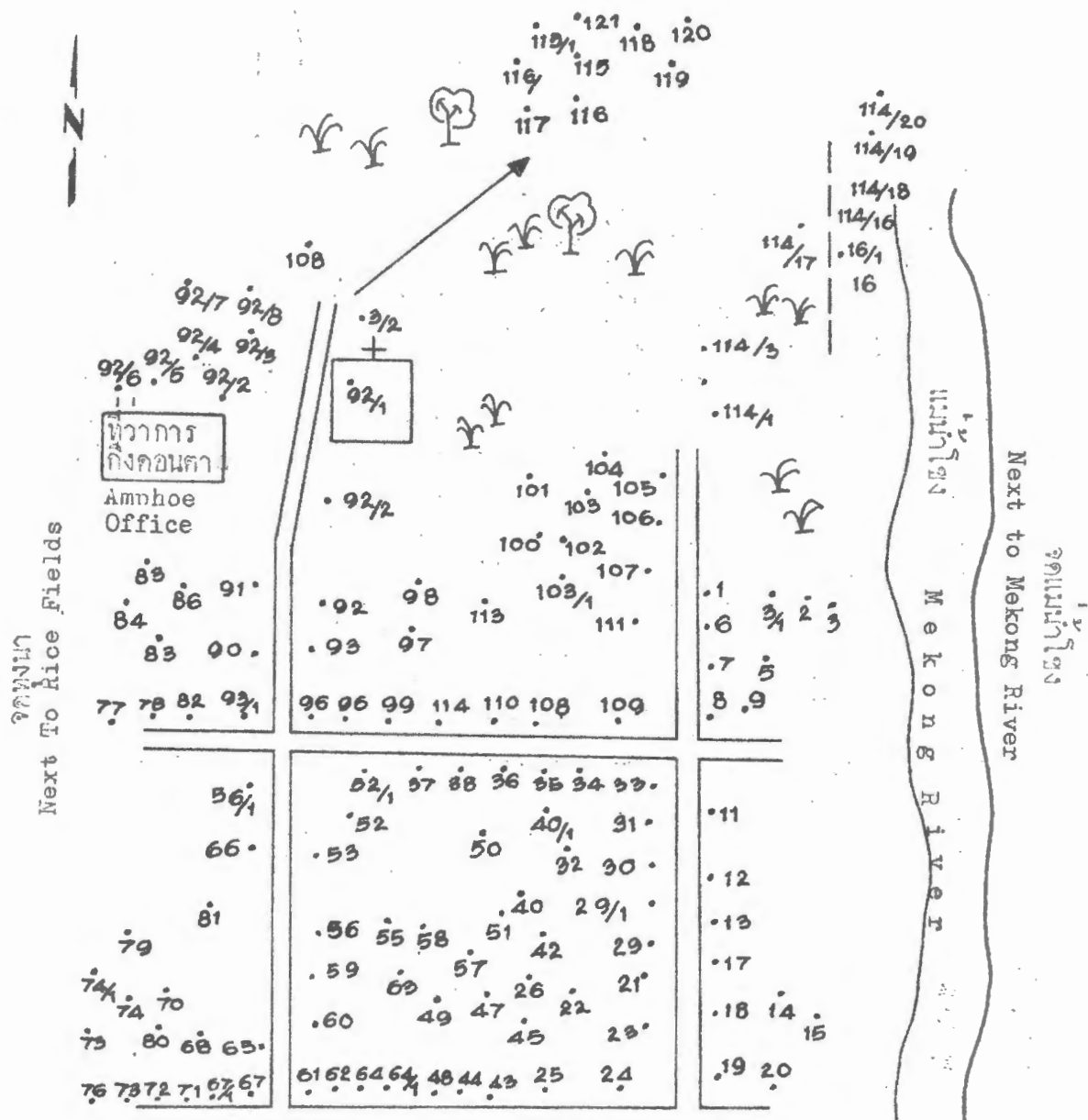
1
 Next To Muban No.1

หมู่ 2 บ้านคอนศาล ต.คอนศาล กิ่งอ.คอนศาล จ.นครพนม
 Muban No. 2 Ban Don Tan, Tambon Don Tan,
 King Amphoe Don Tan, Changwat Nakhon Phanom.
 จำนวนหลังคาเรือน No. of Households 125
 จำนวนประชากร Population 729

วันที่ 13 พฤศจิกายน 2509
 November 13, 1966

ผู้ทำ
 Drawn by พันชนกานารี
 Phan Kaeonari

จคพพนา
Next To Rice Fields



จคพพ 2
Next to Muban No. 2

หมู่ 3 บ้านดอนตาล ต. ดอนตาล กิ่ง อ. ดอนตาล จ. นครพนม
Muban No. 3 Ban Don Tan, Tambon Don Tan
King Amphoe Don Tan, Changwat Nakhon Phanom

จำนวนหลังคาเรือน No. of Households 140

จำนวนประชากร Population 874

วันที่ 12 พฤศจิกายน 2509

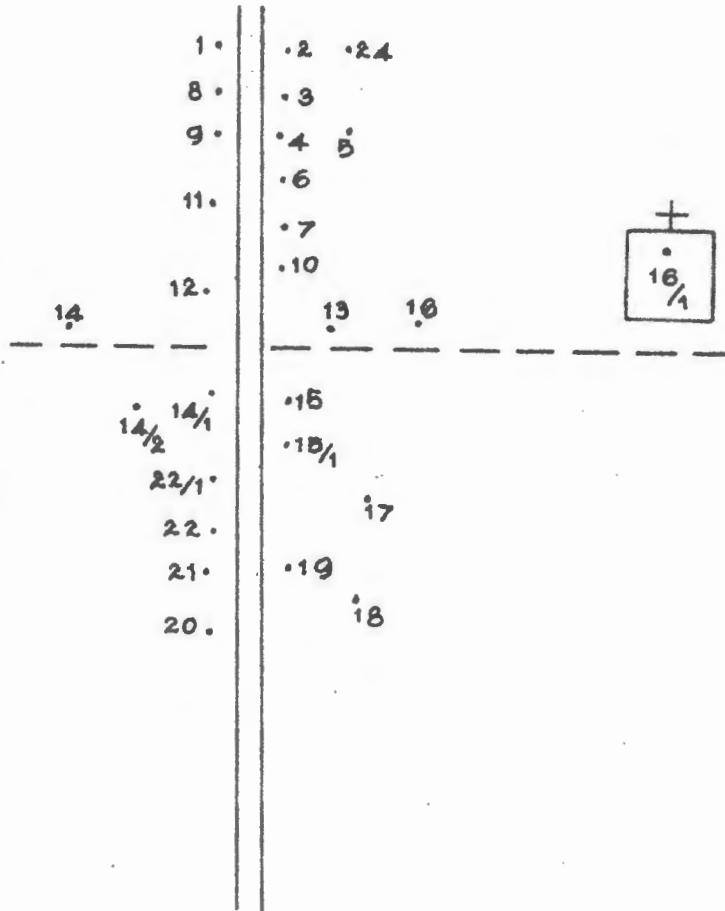
November 12, 1966.

ผู้ทำแผนที่ พันธุ์ แกวนารี
Drawn by Phan Kaeonari

จกทุ่งนาและป่า
Next To Rice Fields and Forest



จกทุ่งนา
Next To Rice Fields



จกทุ่งนา
Next To Rice Fields



หมู่ 4 บ้านนายกกอก ต.คอนตาล
Muban No. 4 Ban Huai Kok, Tambon Don Tan,
กิ่งอ.คอนตาล จ.นครพนม
King Amphoe Don Tan, Changwat Nakhon Phanom

จำนวนหลังคาเรือน No. of Households 18

จำนวนประชากร Population 153

วันที่ 14 พฤศจิกายน 2509
November 14, 1966

ผู้ทำ
Drawn by พันธุ์ แก้วนารี
Phan Kaeonari

08-01-04

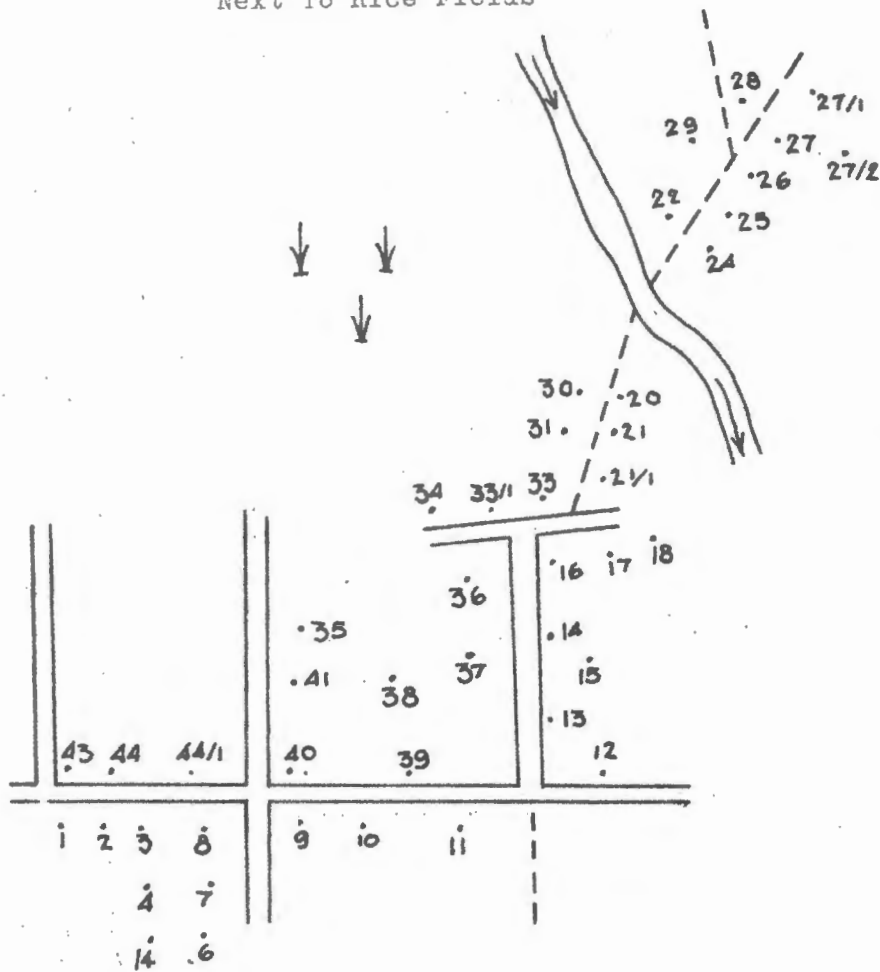
บ้าน
Next To Rice Fields



Next To Forest

+

1/2
1/1



Next To Rice Fields

บ้าน

Next To rice Fields

หมู่ 5 บ้านโพนสว่าง ต.ดอนตาล กิ่งอ.ดอนตาล จ.นครพนม
Muban No. 5 Ban Phon Sawang, Tambon Don Tan
King Amphoe Don Tan, Changwat Nakhon Phanom

จำนวนหลังคาเรือน No. of Households 47

จำนวนประชากร Population 277

วันที่ 14 พฤศจิกายน 2509
November 14, 1966

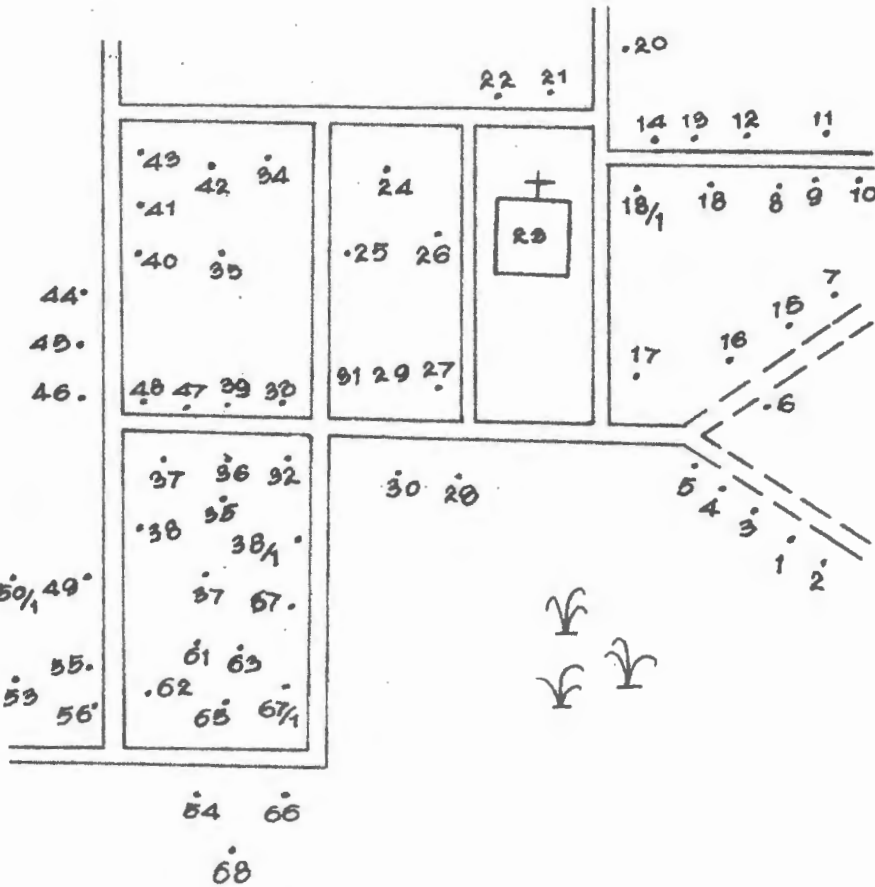
ผู้ทำแผนที่ แก้วนารี
Drawn by Phan Kaeonari

08-01-05

จุดพวงมา
Next To Rice Fields

จุดพวงมา
Next To Rice Fields

จุดพวงมา
Next To Forest



จุดพวงมา
Next To Rice Fields

หมู่ 6 บ้านนาสะโน ต.คอนศาล
Muban No. 6 Ban Na Sano, Tambon Don Tan
กิ่งอ.คอนศาล จ.นครพนม
King Amphoe Don Tan, Changwat Nakhon Phanom
จำนวนหลังคาเรือน No. of Households 66

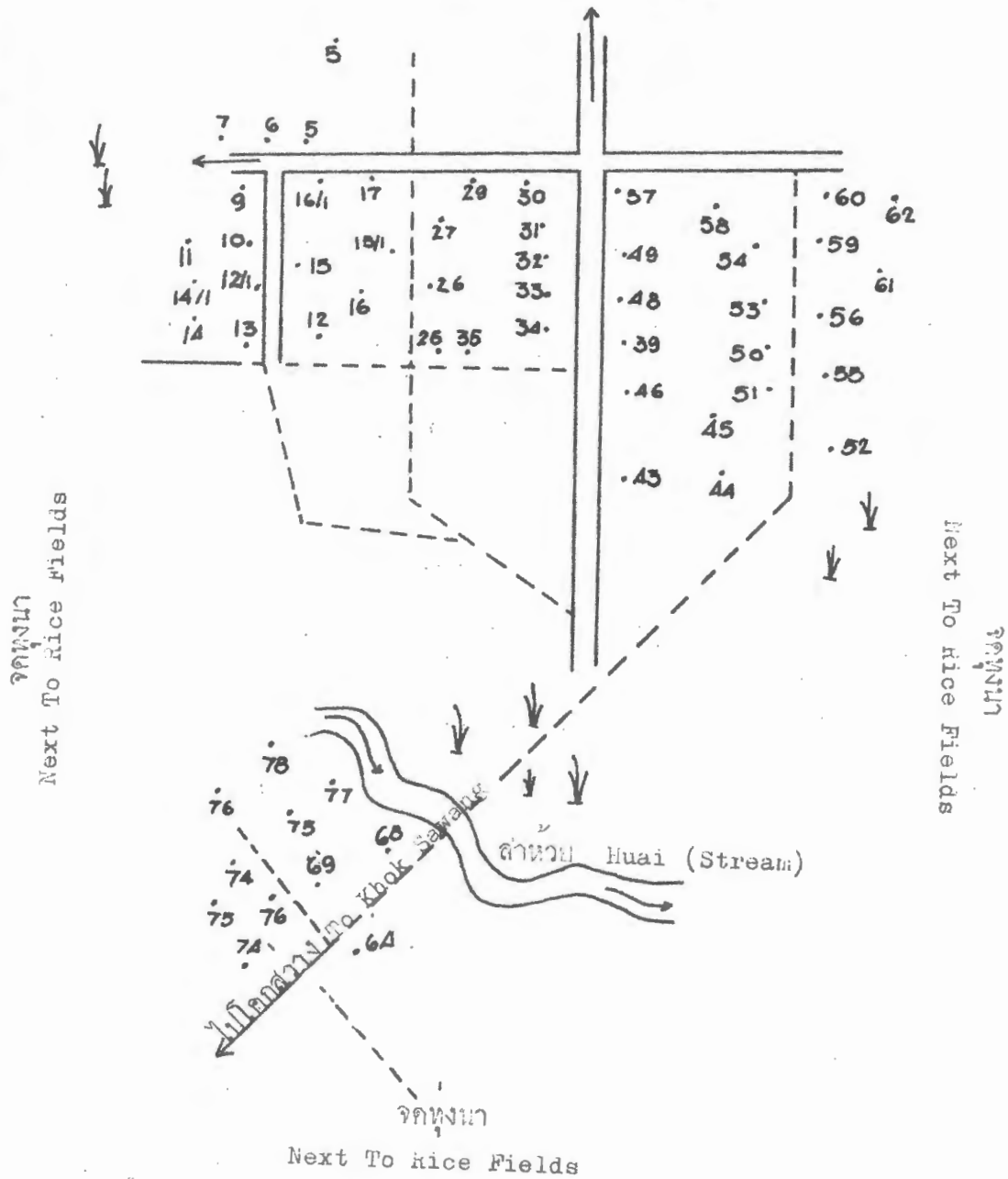
จำนวนประชากร Population 441

วันที่ 11 พฤศจิกายน 2509
November 11, 1966

ผู้ทำ แผนที่ แกวนารี
Drawn by Phan Kaeonari

08-01-06

ศึกษาคณะหมู่ 8
Next to Muban No. 8



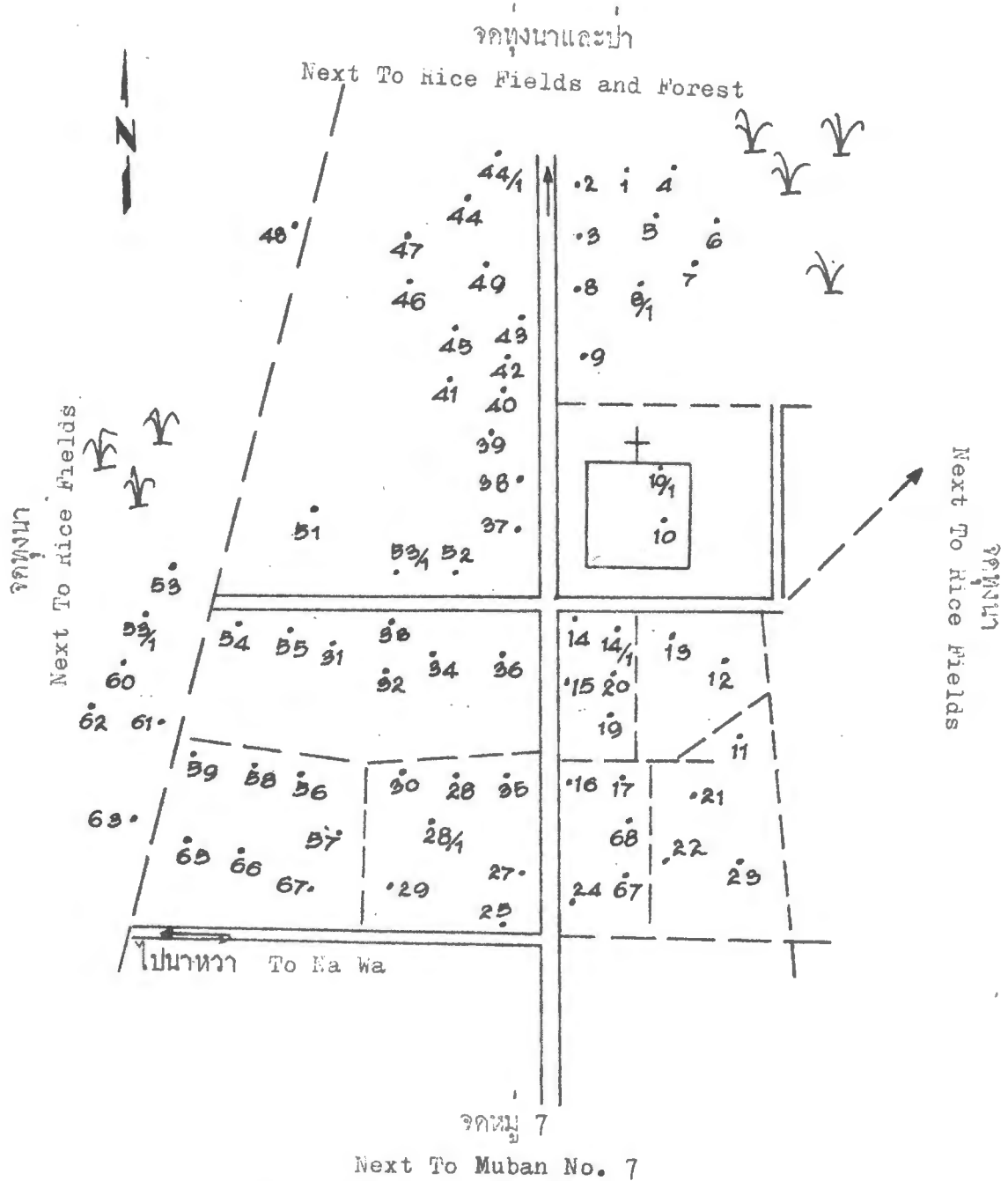
หมู่ 7 บ้านนาสะเม็ง ต.คอนศาล กิ่งอ.คอนศาล จ.นครพนม
Muban No. 7 Ban Na Sameng, Tambon Don Tan,
King Amphoe Don Tan, Changwat Nakhon Phanom.

จำนวนหลังคาเรือน No. of Households 79
จำนวนประชากร Population 606

วันที่ 10 พฤศจิกายน 2509
November 10, 1966

ผู้ทำ แผนที่ แก้วนารี
Drawn by Phan Kaeonari

08-01-07

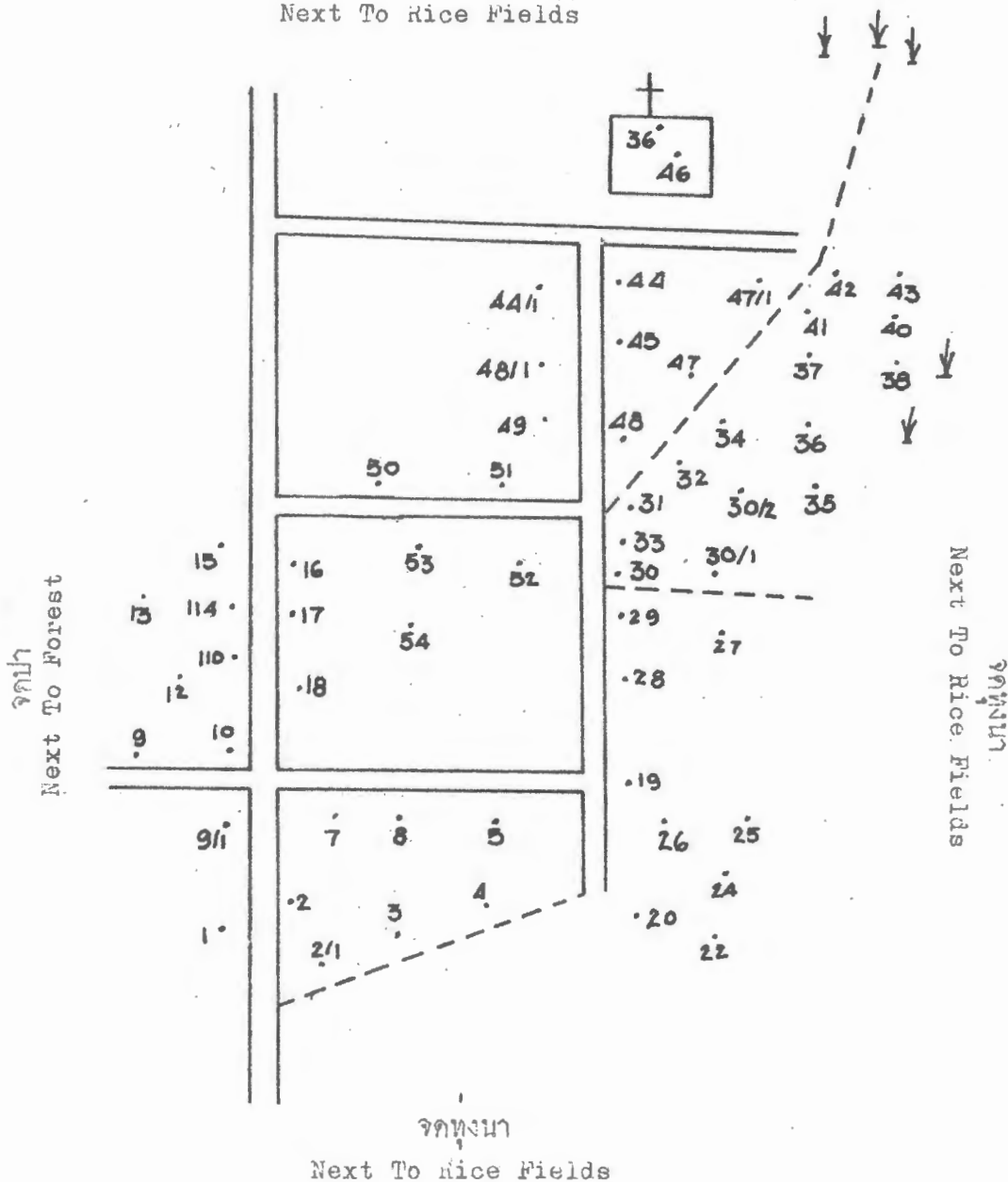


หมู่ 8 บ้านนาสะเม้ง ต.คอนตาล กิ่งอ.คอนตาล จ.นครพนม
 Muban No. 8 Ban Na Sameng, Tambon Don Tan
 King Amphoe Don Tan, Changwat Nakhon Phanom.
 จำนวนหลังคาเรือน No. of Households 71
 จำนวนประชากร Population 489

วันที่ 11 พฤศจิกายน 2509
 November 11, 1966

ผู้ทำ พันธุ์ แก้วนารี
 Drawn by Phan Kaeonari

จุดพวงมา
Next To Rice Fields



หมู่ 9 บ้านนาม่วง ต.คอนคาต กิ่งอ.คอนคาต จ.นครพนม
 Muban No. 9 Ban Na Muang, Tambon Don Tan,
 King Amphoe Don Tan, Changwat Nakhon Phanom
 จำนวนหลังคาเรือน No. of Households 58
 จำนวนประชากร Population 355
 วันที่ 15 พฤศจิกายน 2509
 November 15, 1966
 ผู้ทำ แผนที่ แก้วนารี
 Drawn by Phan Kaeonari

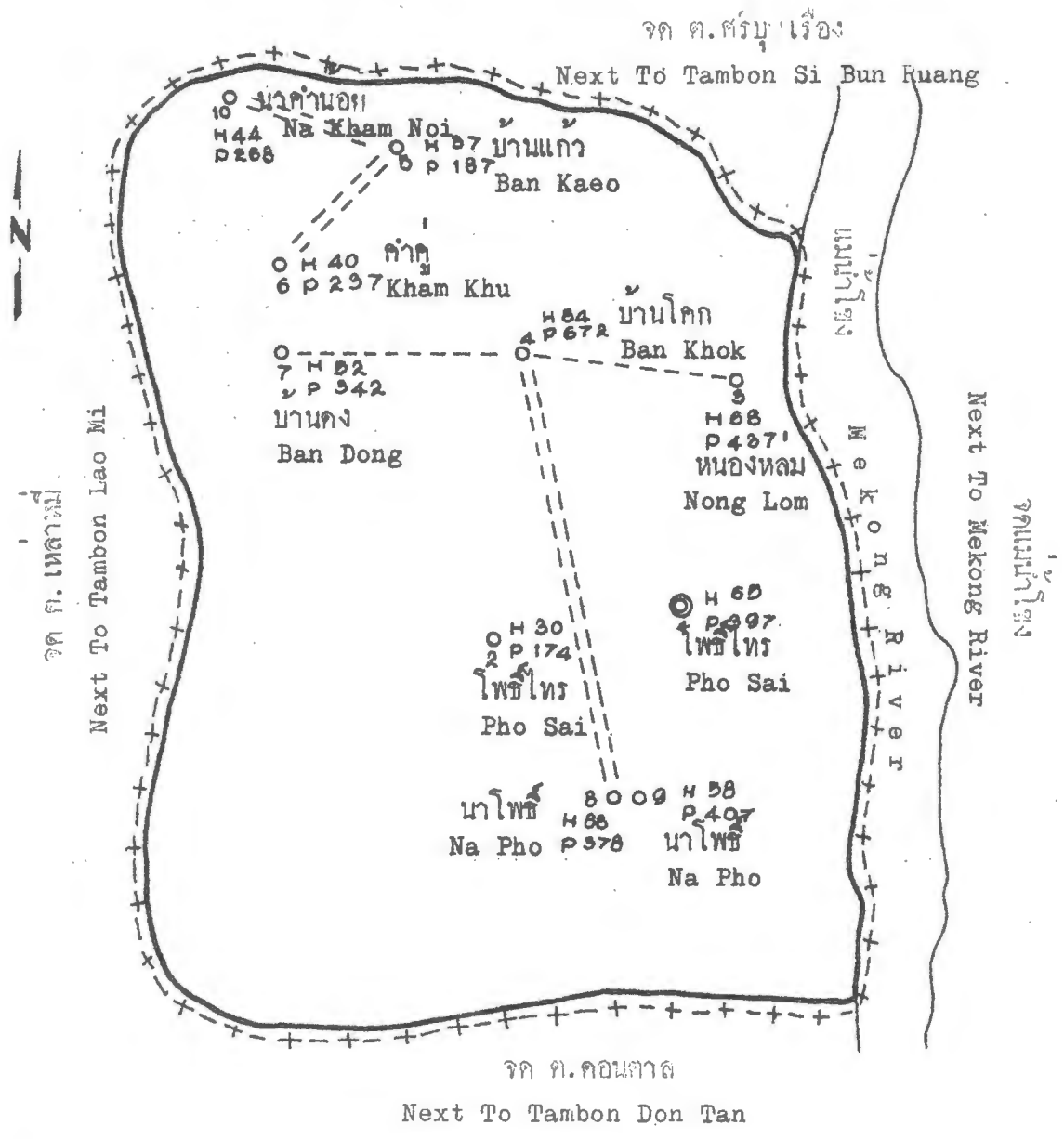
จำนวนหลังคาเรือน ประชากรของตำบลโพธิ์ไทร

กิ่งอำเภอคอนทาล จังหวัดนครพนม

Number of Households and Population in Tambon Pho Sai

King Amphoe Don Tan, Changwat Nakhon Phanom

| รหัส
Code | ตำบล
Tambon | หมู่ที่
Muban
Number | หมู่บ้าน
Muban
(Village) | จำนวน
หลังคาเรือน
No. of
Households | จำนวนประชากร
Population |
|--------------|---------------------|----------------------------|--------------------------------|--|----------------------------|
| 02 | โพธิ์ไทร
Pho Sai | 1 | โพธิ์ไทร Pho Sai | 65 | 397 |
| | | 2 | โพธิ์ไทร Pho Sai | 30 | 174 |
| | | 3 | หนองหลม Nong Lom | 68 | 437 |
| | | 4 | บ้านโคก Ban Khok | 84 | 672 |
| | | 5 | บ้านแก้ว Ban Kaeo | 37 | 187 |
| | | 6 | คำคู้ Kham Khu | 40 | 237 |
| | | 7 | บ้านดง Ban Dong | 52 | 342 |
| | | 8 | นาโพธิ์ Na Pho | 55 | 378 |
| | | 9 | นาโพธิ์ Na Pho | 58 | 407 |
| | | 10 | นาค้าน้อย Na Kham Noi | 44 | 268 |
| | | | | 533 | 3509 |



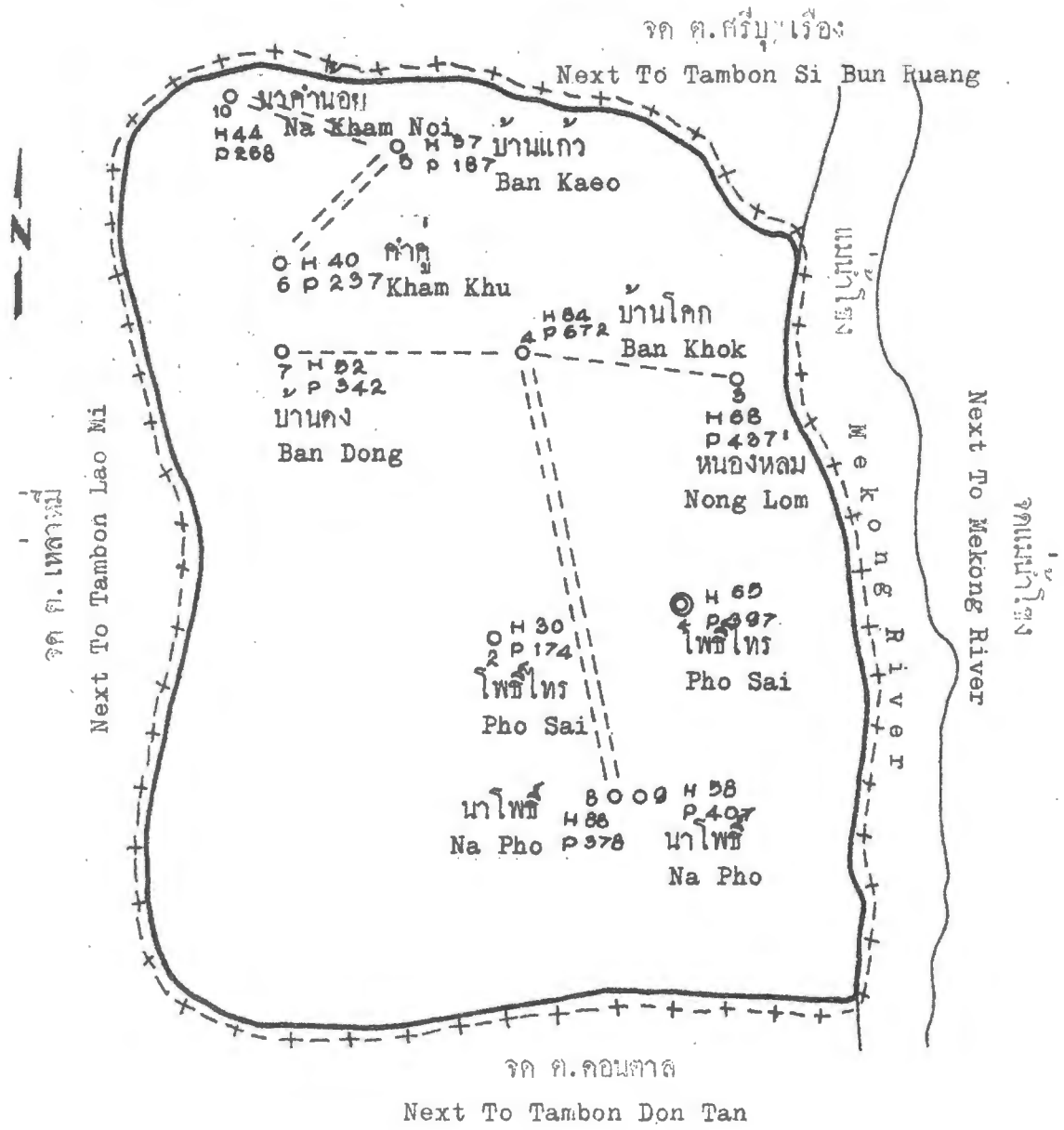
ต.โพธิ์โธ กิ่งอ.คอนสาร จ.นครพนม
Tambon Pho Sai, King Amphoe Don Tan,
Changwat Nakhon Phanom.

| | | |
|------------------|-------------------|------|
| จำนวนหมู่บ้าน | No. of Muban | 10 |
| จำนวนหลังคาเรือน | No. of Households | 533 |
| จำนวนประชากร | Population | 3509 |

จำนวนหลังคาเรือน ประชากรของตำบลโพธิ์ไทร
กิ่งอำเภอคอนทาล จังหวัดนครพนม

Number of Households and Population in Tambon Pho Sai
King Amphoe Don Tan, Changwat Nakhon Phanom

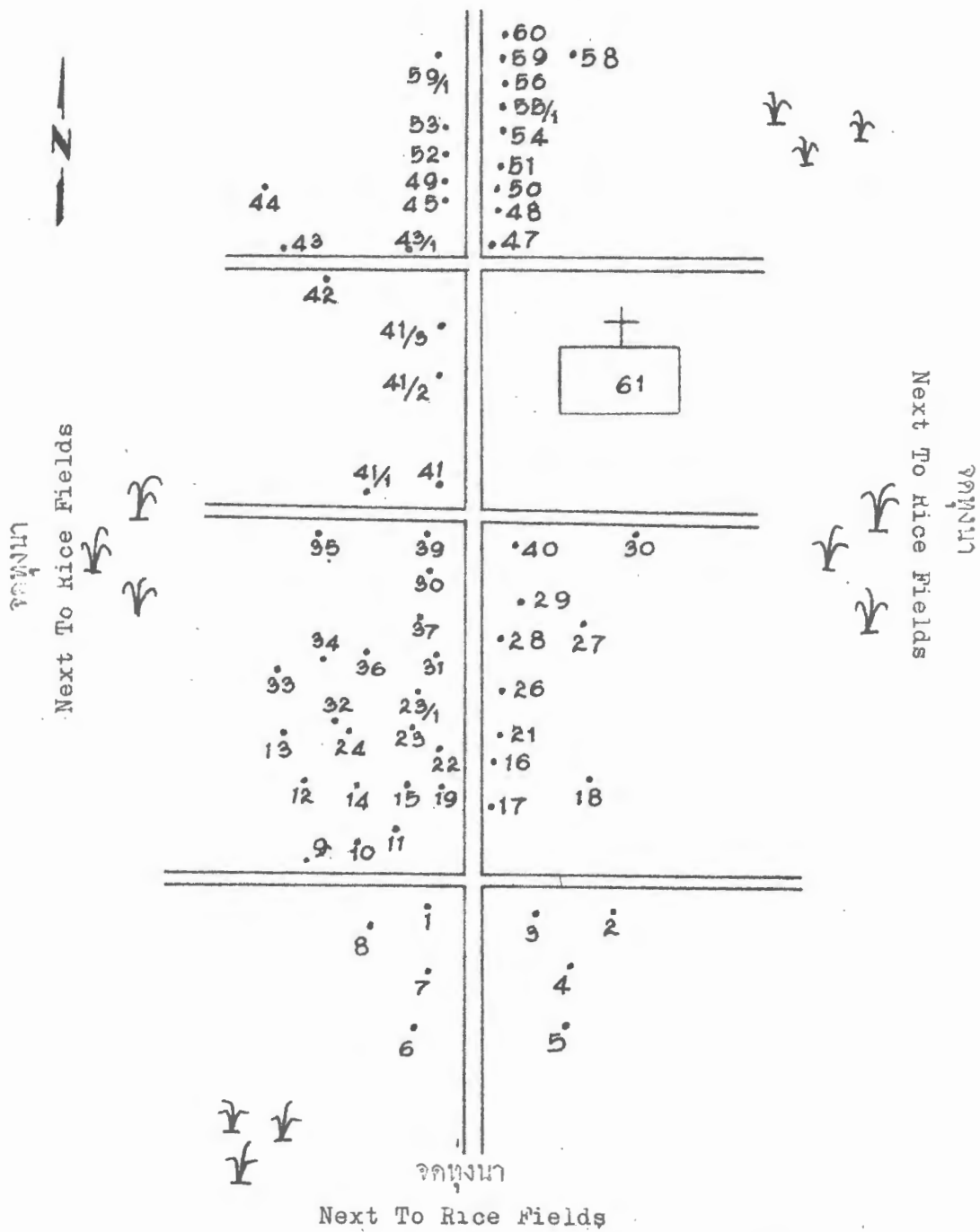
| รหัส
Code | ตำบล
Tambon | หมู่ที่
Muban
Number | หมู่บ้าน
Muban
(Village) | จำนวน
หลังคาเรือน
No. of
Households | จำนวนประชากร
Population |
|--------------|---------------------|----------------------------|--------------------------------|--|----------------------------|
| 02 | โพธิ์ไทร
Pho Sai | 1 | โพธิ์ไทร Pho Sai | 65 | 397 |
| | | 2 | โพธิ์ไทร Pho Sai | 30 | 174 |
| | | 3 | หนองหลม Nong Lom | 68 | 437 |
| | | 4 | บ้านโคก Ban Khok | 84 | 672 |
| | | 5 | บ้านแก้ว Ban Kaeo | 37 | 187 |
| | | 6 | คำคู้ Kham Khu | 40 | 237 |
| | | 7 | บ้านดง Ban Dong | 52 | 342 |
| | | 8 | นาโพธิ์ Na Pho | 55 | 378 |
| | | 9 | นาโพธิ์ Na Pho | 58 | 407 |
| | | 10 | นาคำน้อย Na Kham Noi | 44 | 268 |
| | | | | 533 | 3509 |



ต.โพธิ์ไทร ถึงอ.คอนทาด จ.นครพนม
Tambon Pho Sai, King Amphoe Don Tan,
Changwat Nakhon Phanom.

จำนวนหมู่บ้าน No. of Muban 10
จำนวนหลังคาเรือน No. of Households 533
จำนวนประชากร Population 3509

จกพมมา
Next To Rice Fields



หมู่ 1 บ้านโพธิ์ไทร ต.โพธิ์ไทร กิ่งอ.คอนคาต จ.นครพนม
Muban No. 1 Ban Pho Sai, Tambon Pho Sai,
King Amphoe Don Tan, Changwat Nakhon Phanom.

จำนวนหลังคาเรือน No. of Households 65

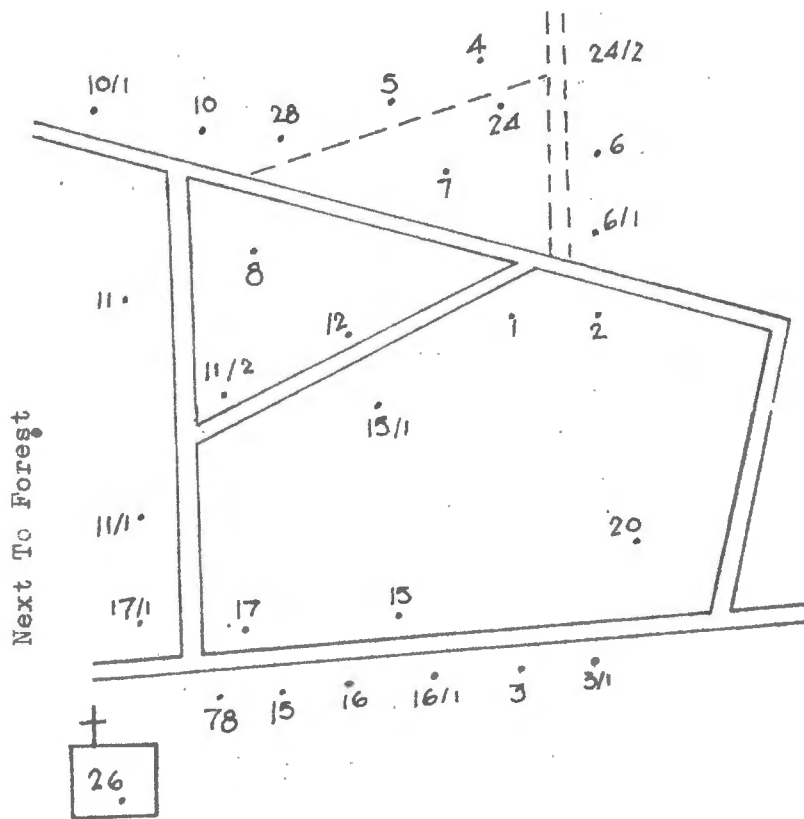
จำนวนประชากร Population 397

วันที่ 5 พฤศจิกายน 2509
November 5, 1966

ผู้ทำ พันธุ์ แก้วนารี
Drawn by: Phan Kaeonari

08-02-01

จคพงนา
Next To Rice Fields



จคพ
Next To Forest

หมู่ 2 บ้านโพธิ์ไทร ต.โพธิ์ไทร กิ่งอ.คอนคาจ จ.นครพนม
Muban No. 2 Ban Pho Sai, Tambon Pho Sai,
King Amphoe Don Tan, Changwat Nakhon Phanom.

จำนวนหลังคาเรือน No. of Households 30

จำนวนประชากร Population 174

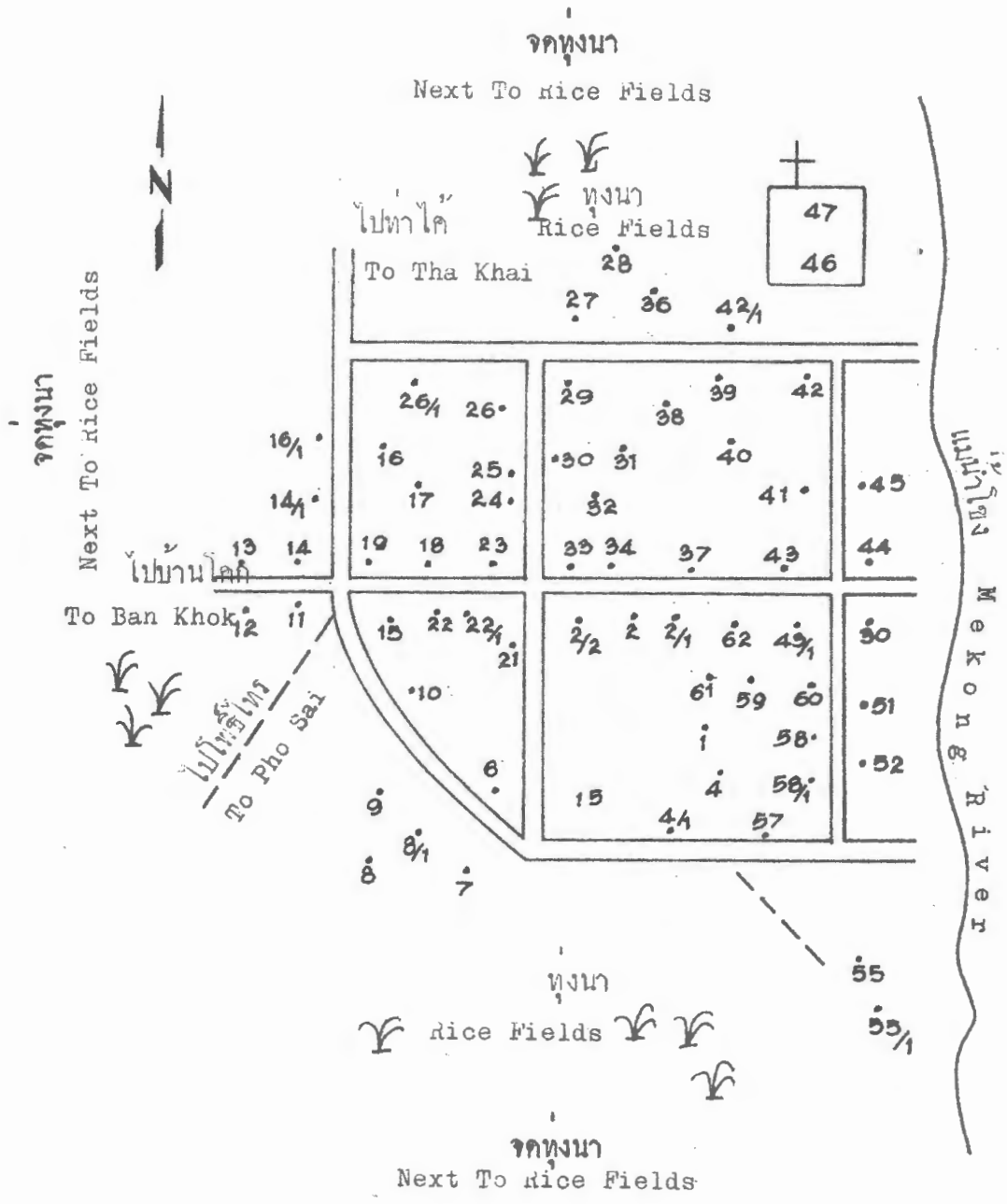
วันที่ 4 พฤศจิกายน 2509
November 4, 1966

ผู้ทำ พันธุ์ แกวนารี

Drawn by Phan Kaeonari

08-02-02

หน้า Page 904



หมู่ 3 บ้านหนองลอม ต.โพธิ์ไทร กิ่งอ.คอนคาจ จ.นครพนม

Muban No. 3 Ban Nong Lom, Tambon Pho Sai,
King amphoe Don Tan, Changwat Nakhon Phanom

จำนวนหลังคาเรือน No. of Households 68

จำนวนประชากร Population 437

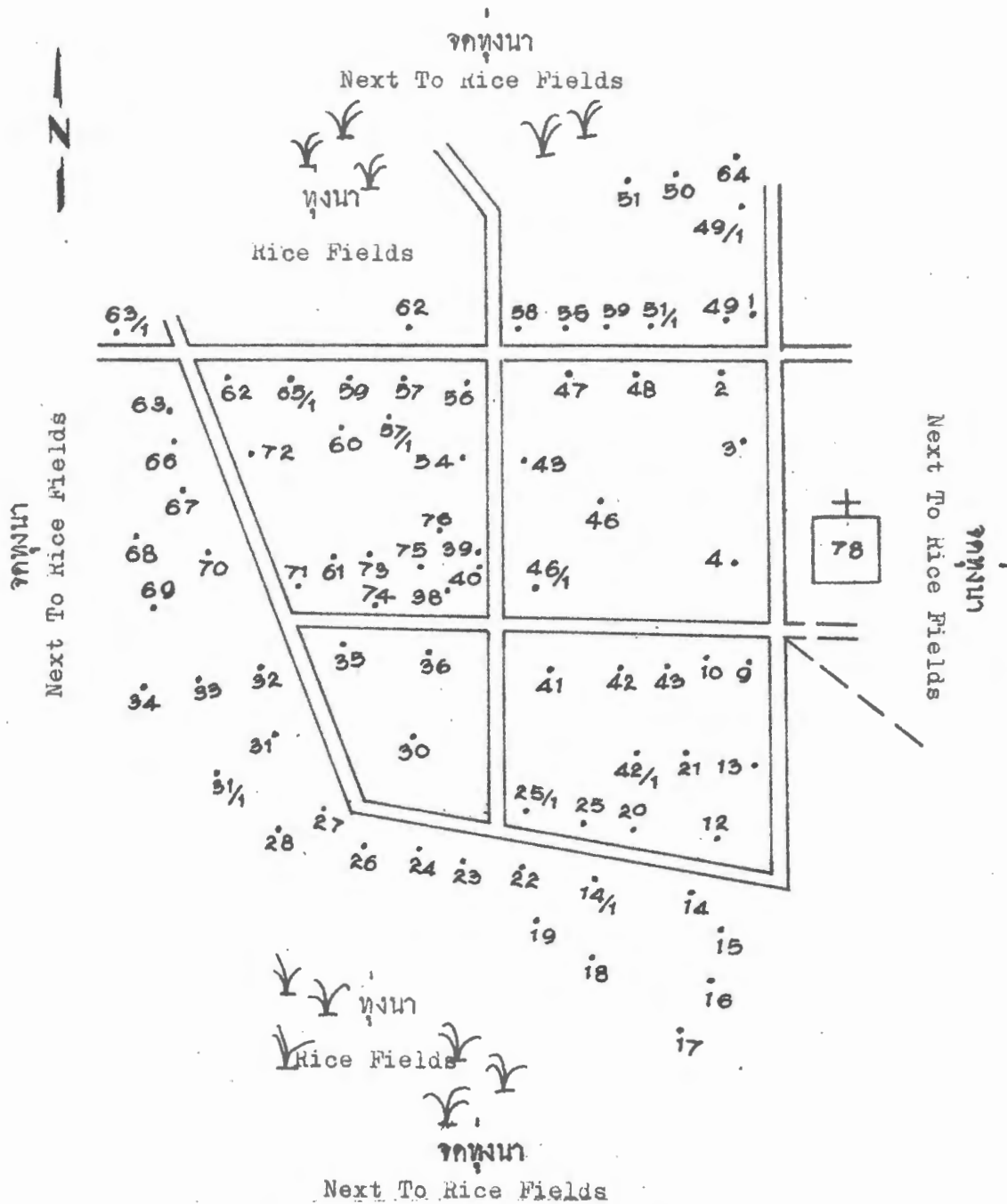
วันที่ 4 พฤศจิกายน 2509

November 4, 1966

ผู้ทำ พันธุ์ แกวนารี

Drawn by: Phan Kaeonari

08-02-03



หมู่ 4 บ้านโคก ค.โพธิ์ไทร กิ่งอ.คอนทาล จ.นครพนม
 Muban No. 4 Ban Khok, Tambon Pho Sai,
 King Amphoe Don Tan, Changwat Nakhon Phanom.

จำนวนหลังคาเรือน No. of Households 84

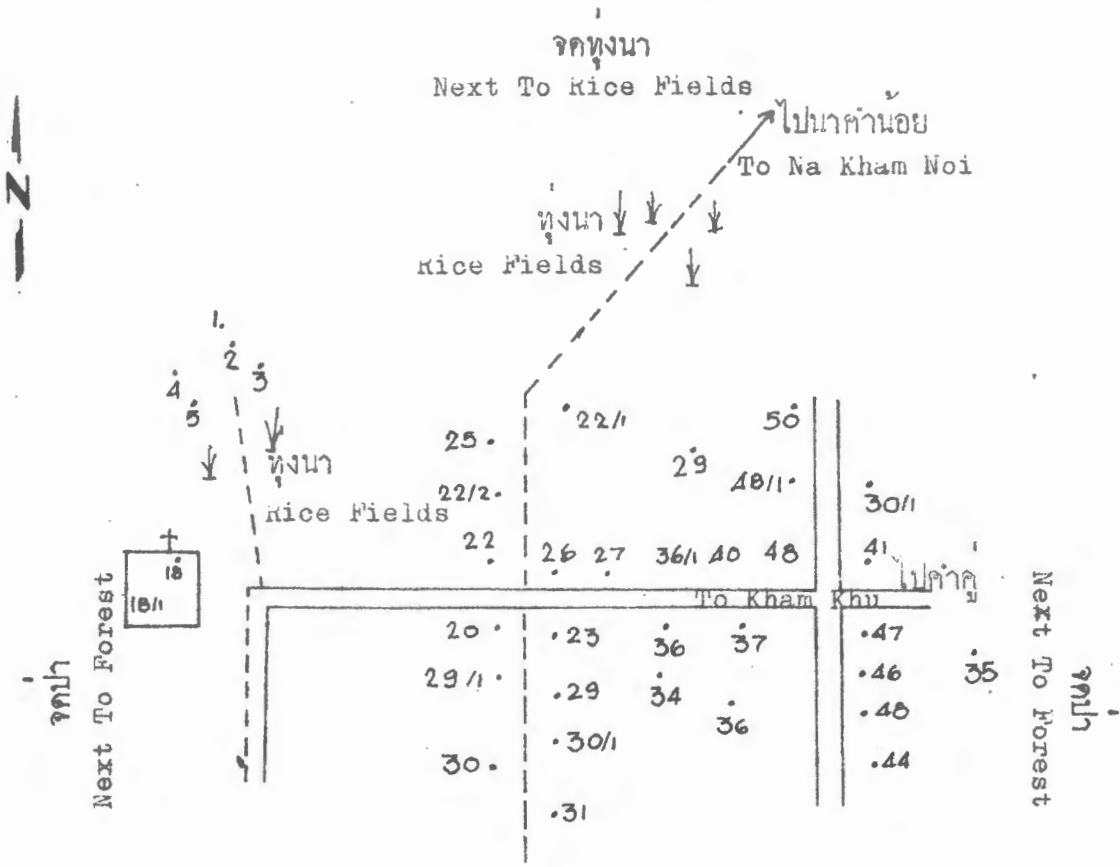
จำนวนประชากร Population 672

วันที่ 4 พฤศจิกายน 2509
 November 4, 1966

ผู้ทำ พันธุ์ แกวนารี

Drawn by: Phan Kaeonari

08-02-04



จกป่า
Next to Forest

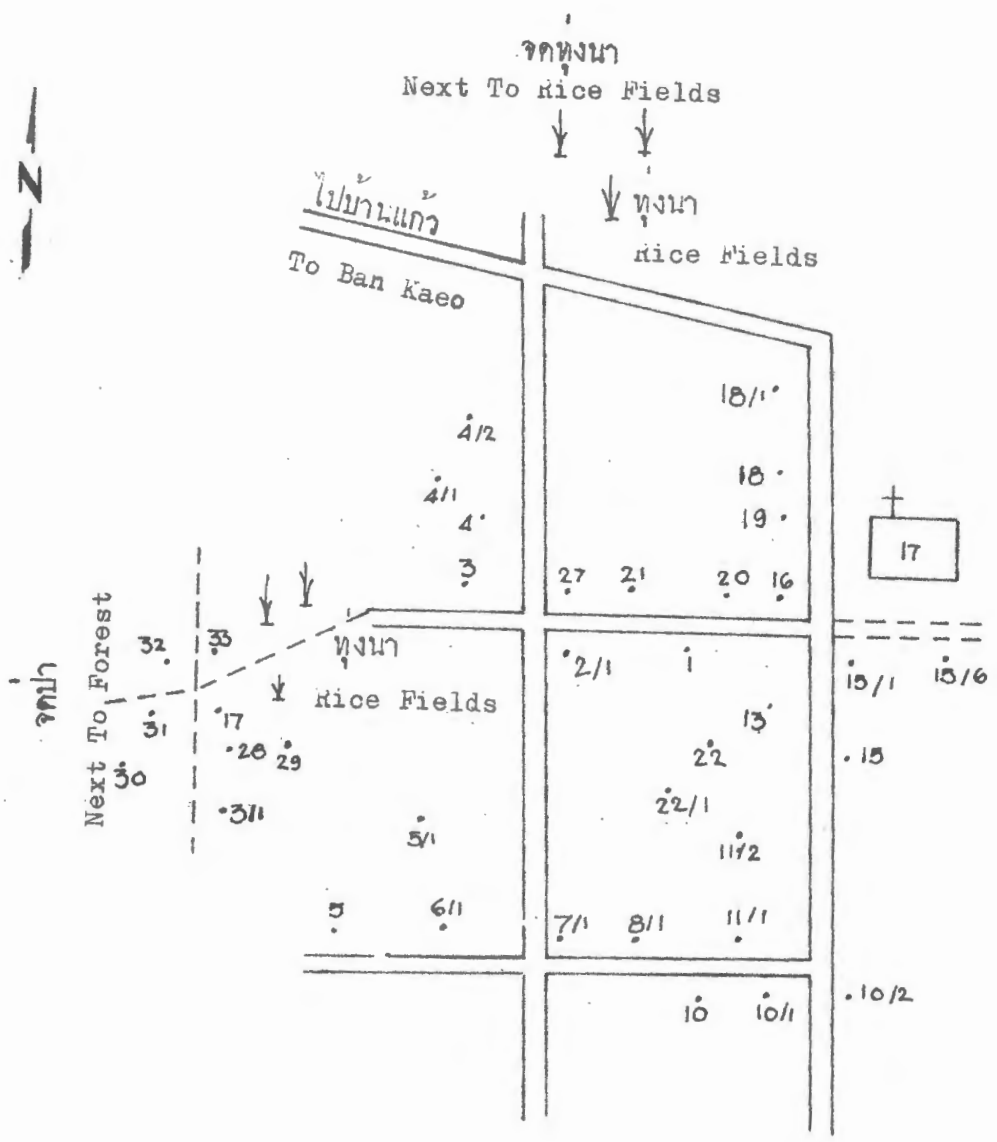
หมู่ 5 บ้านแก้ว ต.โพธิ์ไทร กิ่งอ.คอนสาร จ.นครพนม
Muban No.5 Ban Kaeo Tambon Pho Sai,
King Amphoe Don Tan, Changwat Nakhon Phanom.

จำนวนหลังคาเรือน No. of Households 37

จำนวนประชากร Population 187

วันที่ 3 พฤศจิกายน 2509
November 3, 1966

ผู้ทำ พันธุ์ แกวนารี
Drawn by: Phan Kaeonari



หมู่ 6 บ้านคำคู้ ต.โพธิ์ไทร กิ่งอ.คอนตาล จ.นครพนม
 Muban No. 6 Ban Kham Khu, Tambon Pho Sai,
 King Amphoe Don Tan, Changwat Nakhon Phanom.

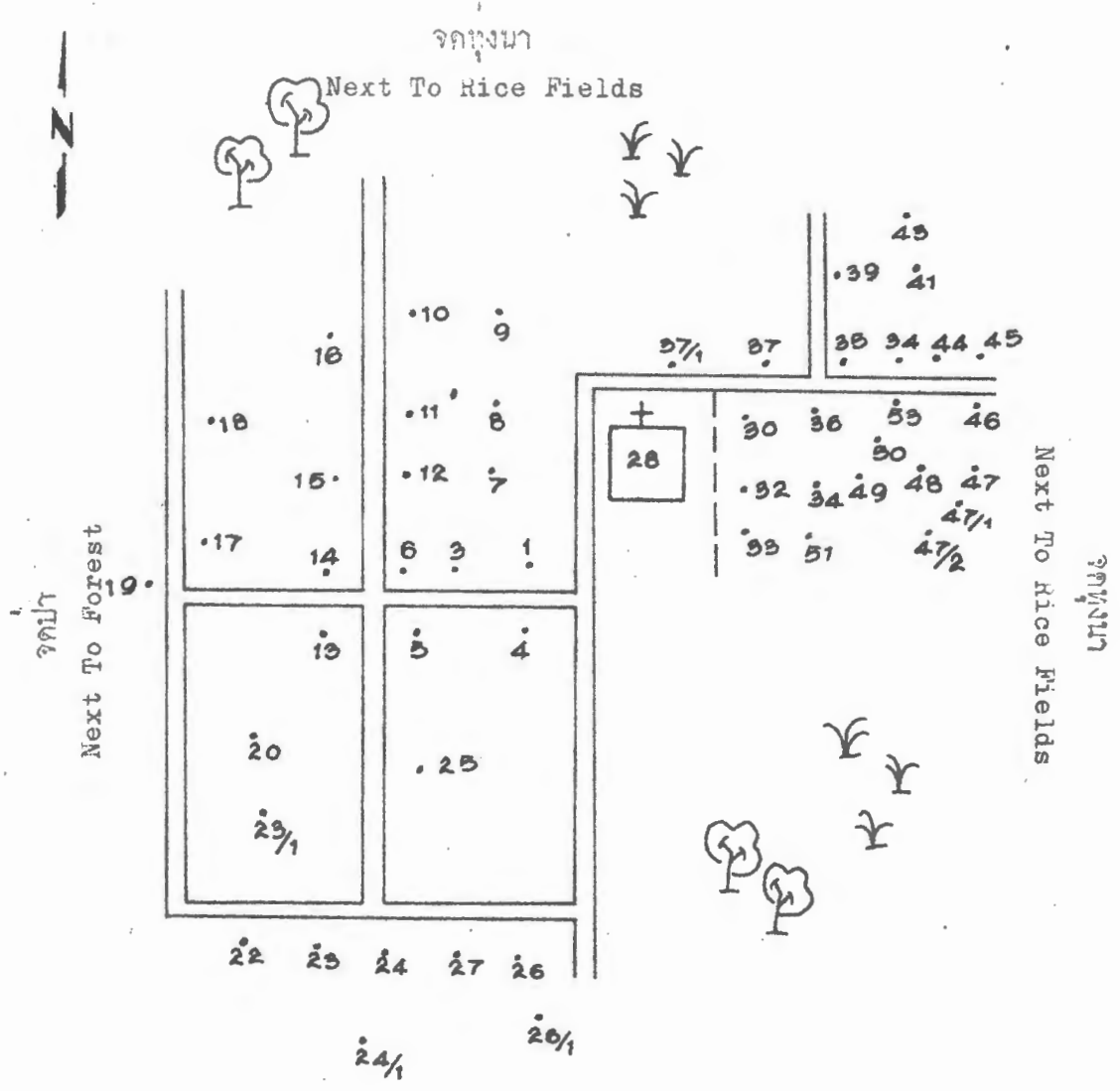
จำนวนหลังคาเรือน No. of Households 40

จำนวนประชากร Population 237

วันที่ 3 พฤศจิกายน 2509
 November 3, 1966

ผู้ทำ พันธุ์ แกวนารี
 Drawn by: Phan Kaeonari

Next To Rice Fields And Forest
 จกทุ่งนาและป่า



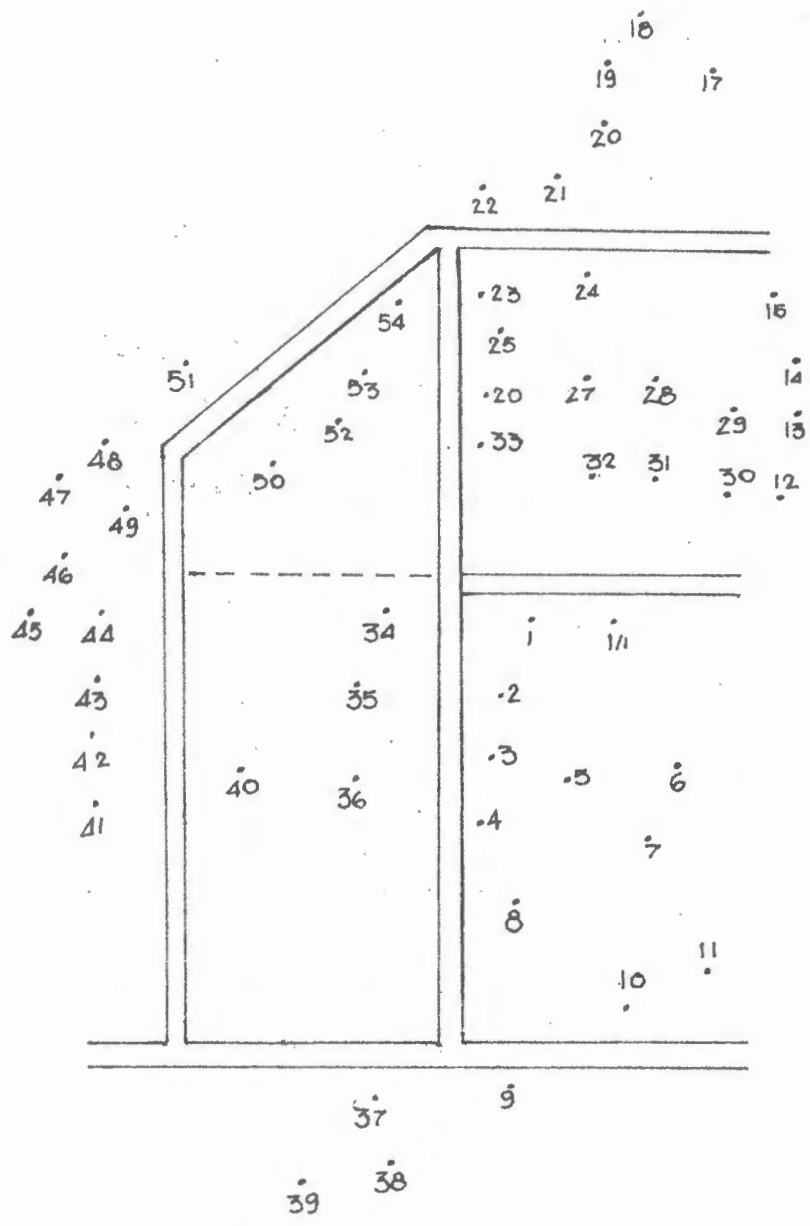
หมู่ 7 บ้านดง ต.โพธิ์ไทร กิ่งอ.คอนสาร จ.นครพนม
 Muban No.7 Ban Dong, Tambon Pho Sai,
 King Amphoe Don Tan, Changwat Nakhon Phanom

จำนวนหลังคาเรือน No. of Households 52

จำนวนประชากร Population 342

วันที่ 3 พฤศจิกายน 2509
 November 3, 1966

ผู้ทำ พันธุ์ แกวนารี
 Drawn by: Phan Kaeonari



หมู่ 8 บ้านนาโพธิ์ ต.โพธิ์ไทร กิ่งอ.คอนคาต จ.นครพนม

Muban No. 8 Ban Na Pho, Tambon Pho Sai,
King Amphoe Don Tan, Changwat Nakhon Phanom.

จำนวนหลังคาเรือน No. of Households 55

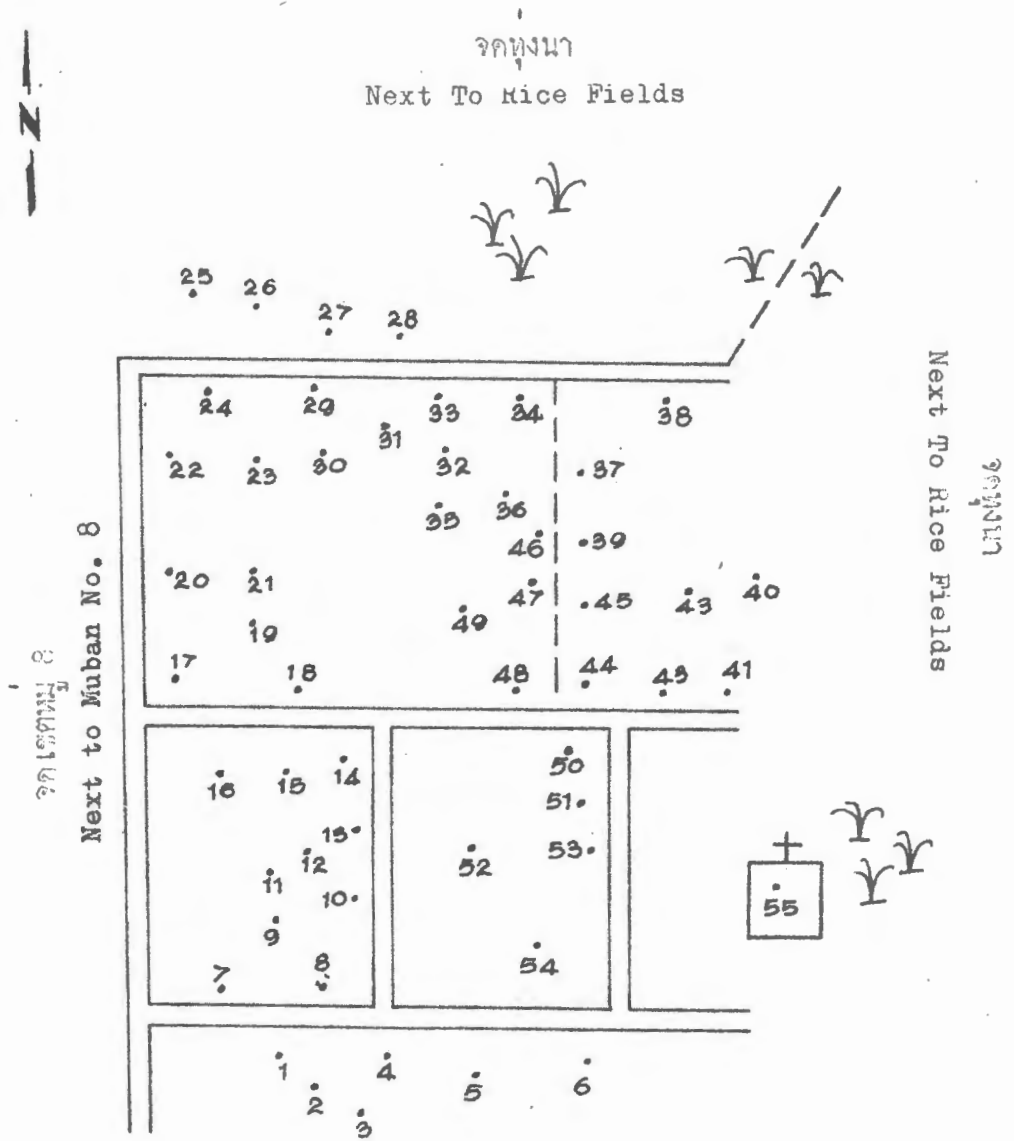
จำนวนประชากร Population 378

วันที่ 6 พฤศจิกายน 2509

November 6, 1966

ผู้ทำ พันธุ์ แก้วนารี

Drawn by Phan Kaeonari



หมู่ 9 บ้านนาโพธิ์ ต.โพธิ์ไทร กิ่งอ.คอนสาร จ.นครพนม
 Muban No. 9 Ban Na Pho, Tambon Pho Sai,
 King Amphoe Don Tan, Changwat Nakhon Phanom.

จำนวนหลังคาเรือน No. of Households 58

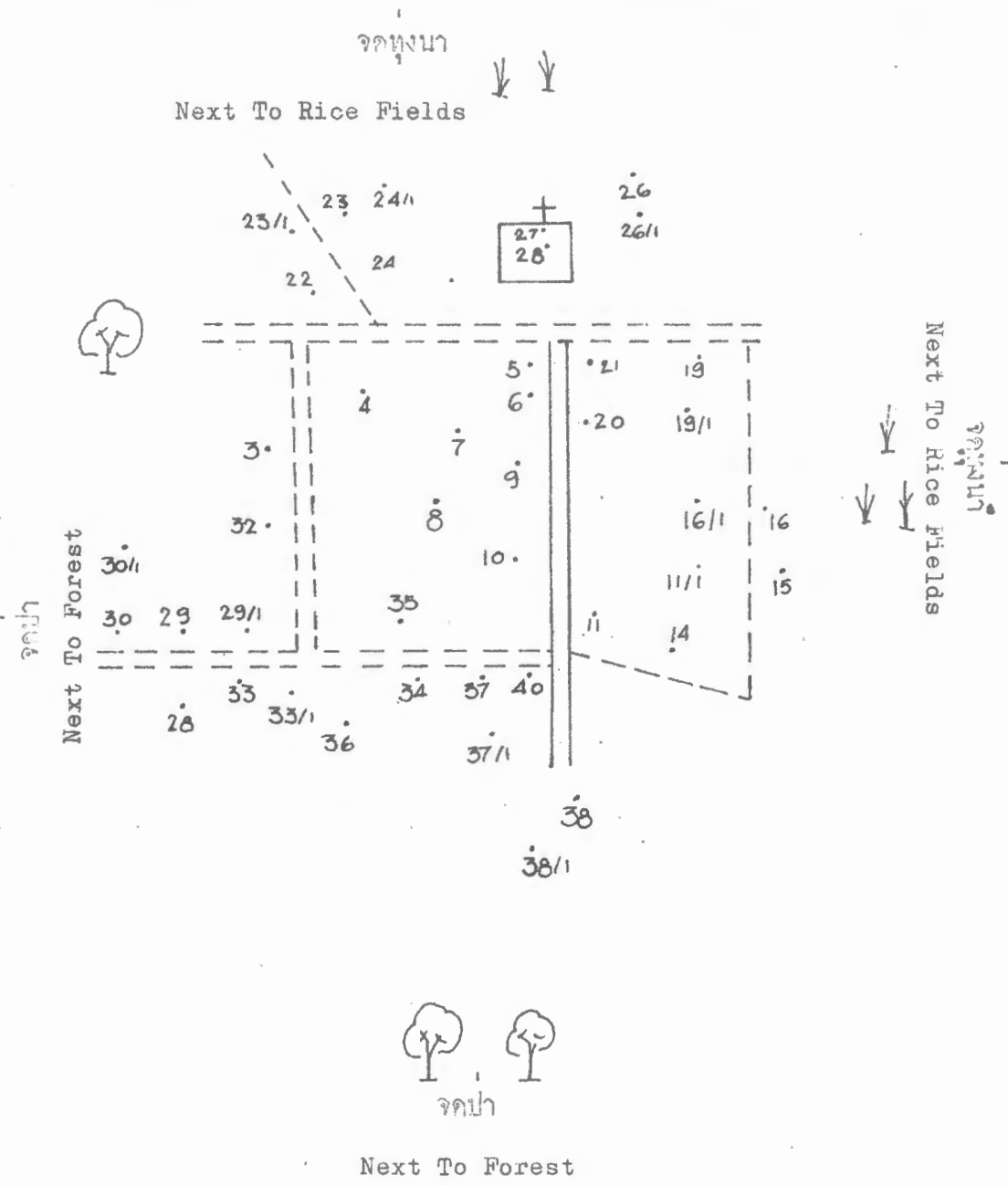
จำนวนประชากร Population 407

วันที่ 6 พฤศจิกายน 2509
 November 6, 1966.

ผู้ทำ พันธุ์ แก้วนารี

Drawn by Phan Kaeonari

08-02-09



หมู่ 10 บ้านนาคำน้อย ต.โพธิ์ไทร กิ่งอ.คอนคาต จ.นครพนม

Muban No. 10 Ban Na Kham Noi, Tambon Pho Sai,
King Amphoe Don Tan, Changwat Nakhon Phanom.

จำนวนหลังคาเรือน No. of Households 44

จำนวนประชากร Population 268

วันที่ 2 พฤศจิกายน 2509
November 2, 1966.

ผู้ทำ พันธุ์ แกวนารี

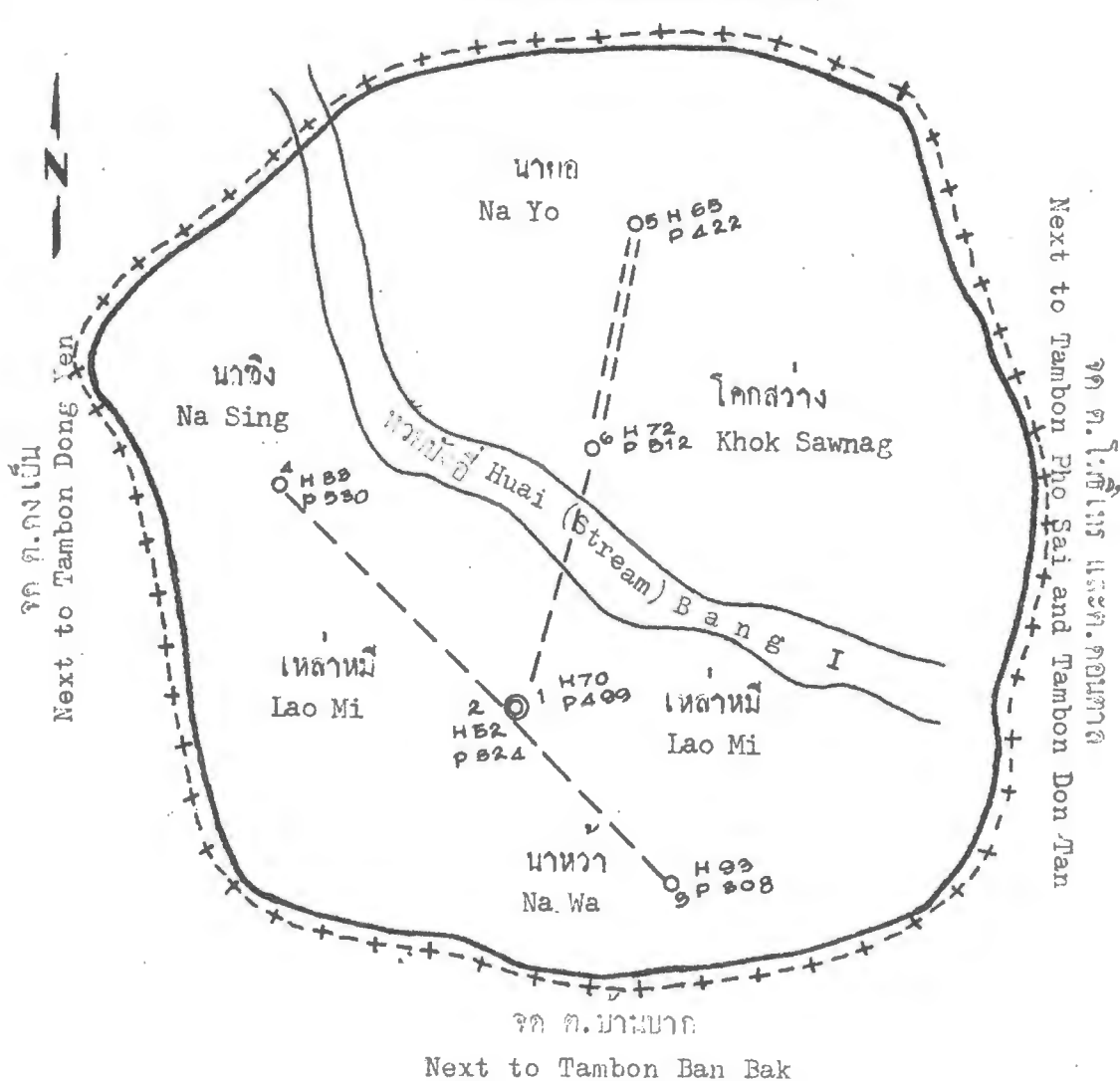
Drawn by Phan Kaonari

จำนวนหลังคาเรือน ประชากรของตำบลเหลาหมี่
กิ่งอำเภอคอนคาฬ จังหวัดนครพนม

Number of Households and Population in Tambon Lao Mi
King Amphoe Don Tan, Changwat Nakhon Phanom

| รหัส
Code | ตำบล
Tambon | หมู่ที่
Muban
Number | หมู่บ้าน
Muban
(Village) | จำนวน
หลังคาเรือน
No. of
Households | จำนวนประชากร
Population |
|--------------|--------------------|----------------------------|--------------------------------|--|----------------------------|
| 03 | เหลาหมี่
Lao Mi | 1 | เหลาหมี่ Lao Mi | 70 | 499 |
| | | 2 | เหลาหมี่ Lao Mi | 52 | 324 |
| | | 3 | นาหว้า Na Wa | 93 | 558 |
| | | 4 | นาสิง Na Sing | 83 | 530 |
| | | 5 | นายอ Na Yo | 65 | 422 |
| | | 6 | โคกสว่าง Khok Sawang | 72 | 512 |
| | | | รวม
Total | 435 | 2845 |

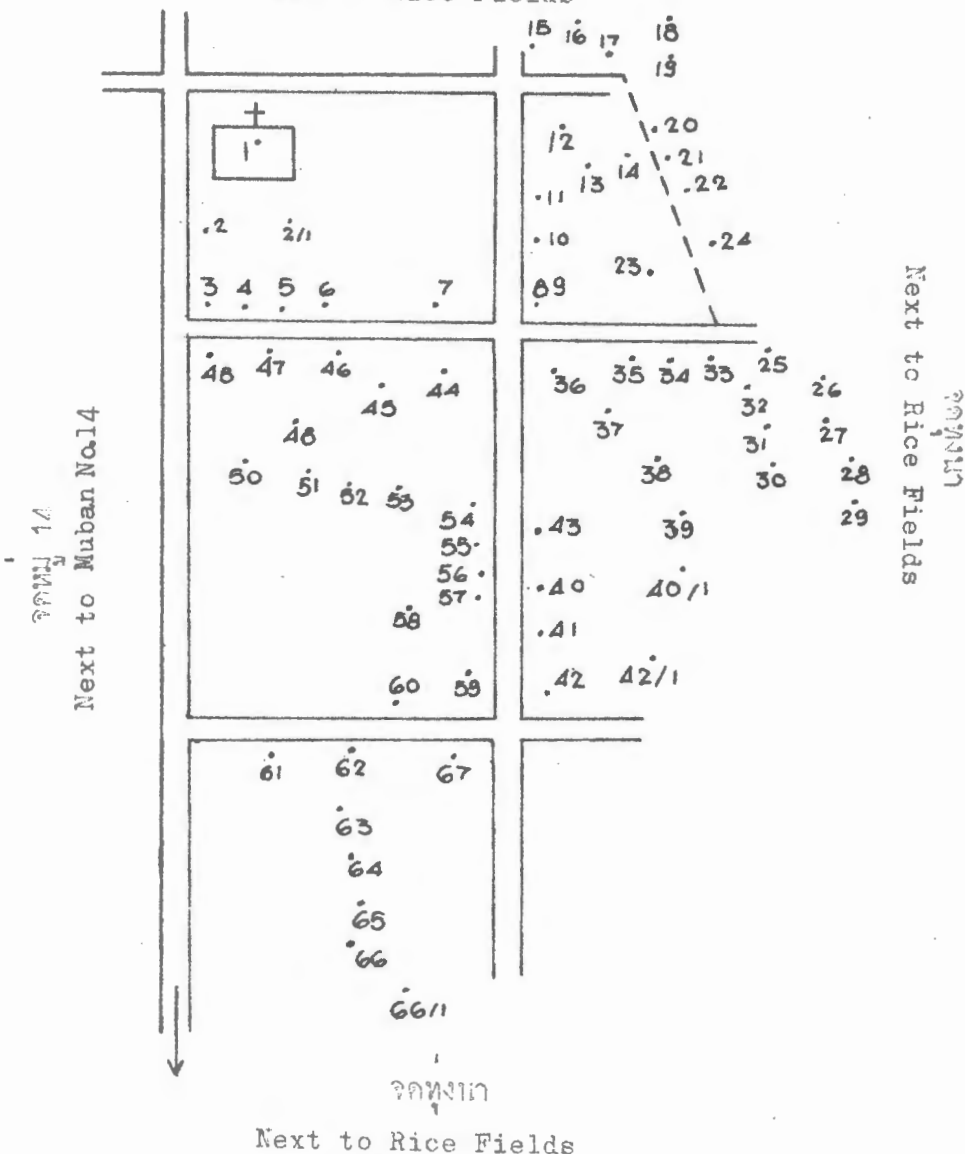
จุด ต. โพลีไทร
Next to Tambon Pho Sai



ต. เลาหมี่ กิ่งอ. คอนตาด จ. นครพนม
Tambon Lao Mi, King Amphoe Don Tan,
Changwat Nakhon Phanom.
จำนวนหมู่บ้าน No. of Muban 6
จำนวนหลังคาเรือน No. of Households 435
จำนวนประชากร Population 2845

จ.ขอนแก่น

Next to Rice Fields



หมู่ 1 บ้านเหล่าหมี ต.เหล่าหมี กิ่งอ.คอนคาถ จ.นครพนม

Muban No. 1 Ban Lao Mi, Tambon Lao Mi,
King Amphoe Don Tan, Changwat Nakhon Phanom.

จำนวนหลังคาเรือน No. of Households 70

จำนวนประชากร Population 499

วันที่ 8 พฤศจิกายน 2509

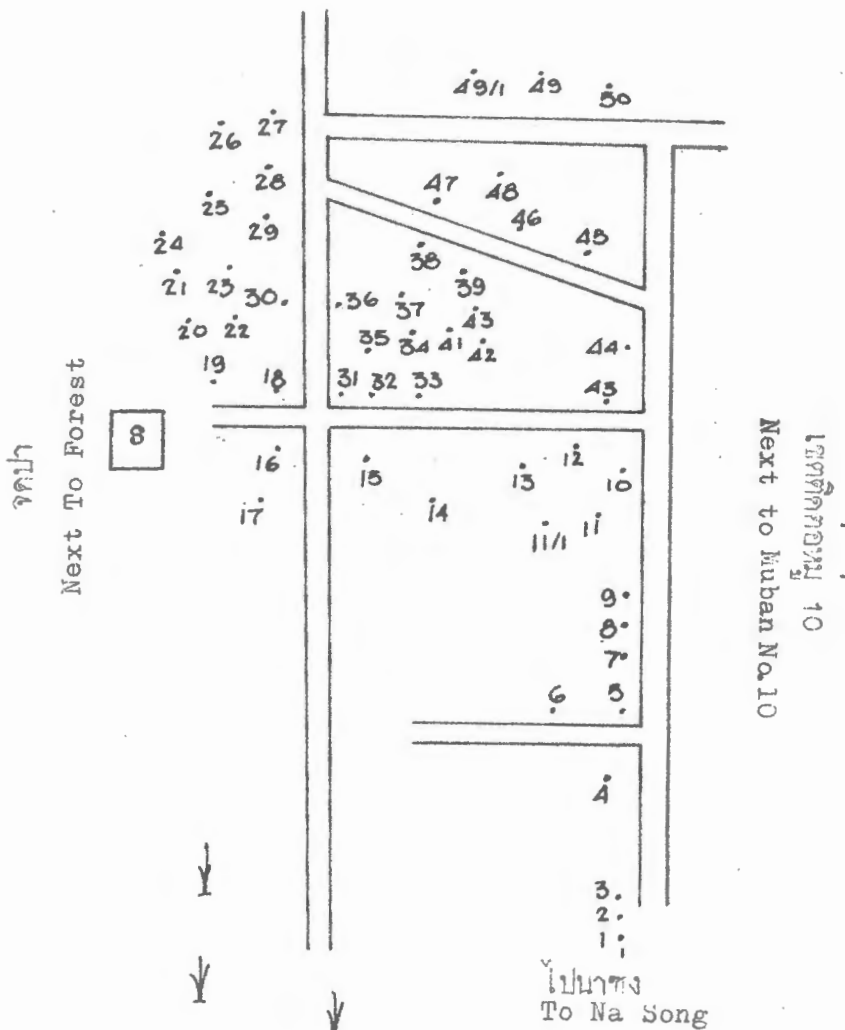
November 8, 1960

ผู้ทำ พันธุ์ แก้วนารี

Drawn by: Phan Kaeonari

จตุรพัก

Next To Rice Fields



จตุรพัก

Next To Rice Fields

หมู่ 2 บ้านเหลาหมี่ ต.เหลาหมี่ กิ่งอ.คอนคาจ จ.นครพนม
 Muban No. 2 Ban Lao Mi, Tambon Lao Mi,
 King Amphoe Don Tan, Changwat Nakhon Phanom.

จำนวนหลังคาเรือน No. of Households 52

จำนวนประชากร Population 324

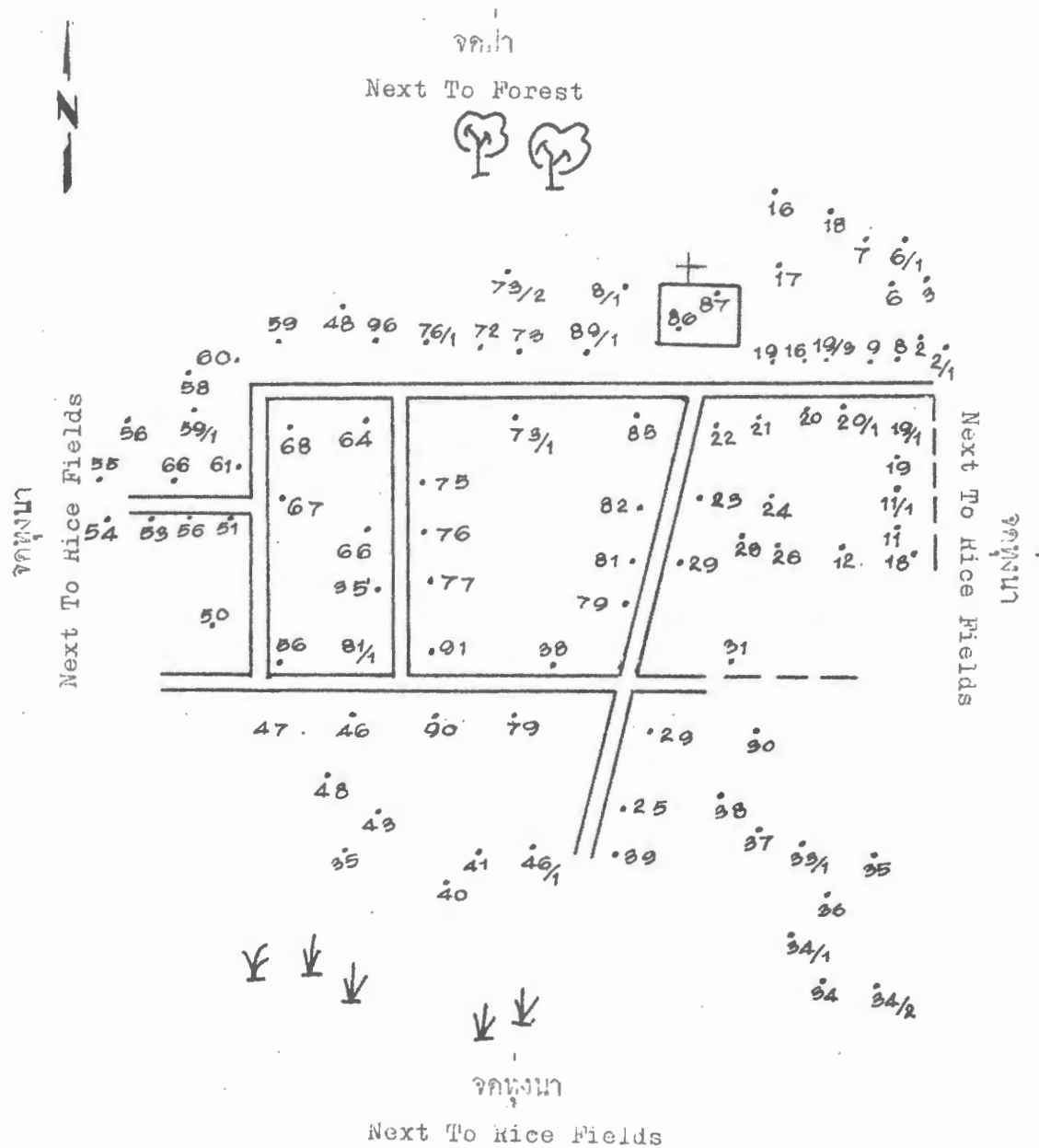
วันที่ 8 พฤศจิกายน 2509

November 8, 1960

ผู้ทำ พันธุ์ แกวนารี

Drawn by: Phan Kaeonari

08-03-02



หมู่ 3 บ้านนาหว้า ต.เหลาหมี่ กิ่งอ.คอนตาล จ.นครพนม
 Muban No. 3 Ban Na Wa, Tambon Lao Mi,
 King Amphoe Don Tan, Changwat Nakhon Phanom.

จำนวนหลังคาเรือน No. of Households 93
 จำนวนประชากร Population 558

วันที่ 9 พฤศจิกายน 2509

November 9, 1966


ผู้ทำ พันธุ์ แกวนารี

Drawn by: Phan Kaeonari

จกทวย

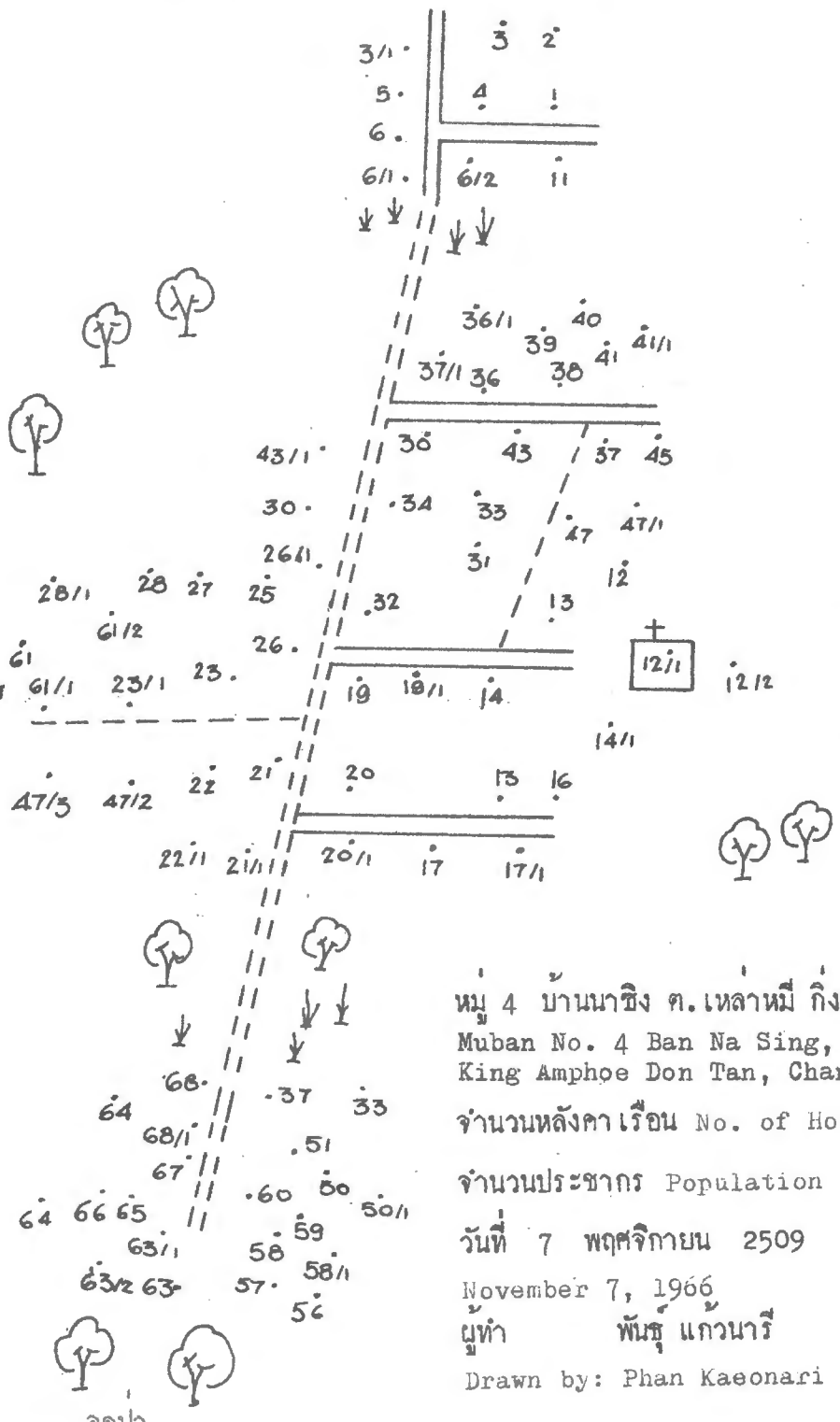
Next To Stream

หวายบังอี่ Huai Bang I



จกป่า

Next To Forest



Next To Forest

จกป่า

จกป่า
Next To Forest

หมู่ 4 บ้านนาซิง ต.เหล่าหมี กิ่งอ.คอนตาล จ.นครพนม
Muban No. 4 Ban Na Sing, Tambon Lao Mi,
King Amphoe Don Tan, Changwat Nakhon Phanom.

จำนวนหลังคาเรือน No. of Households 83

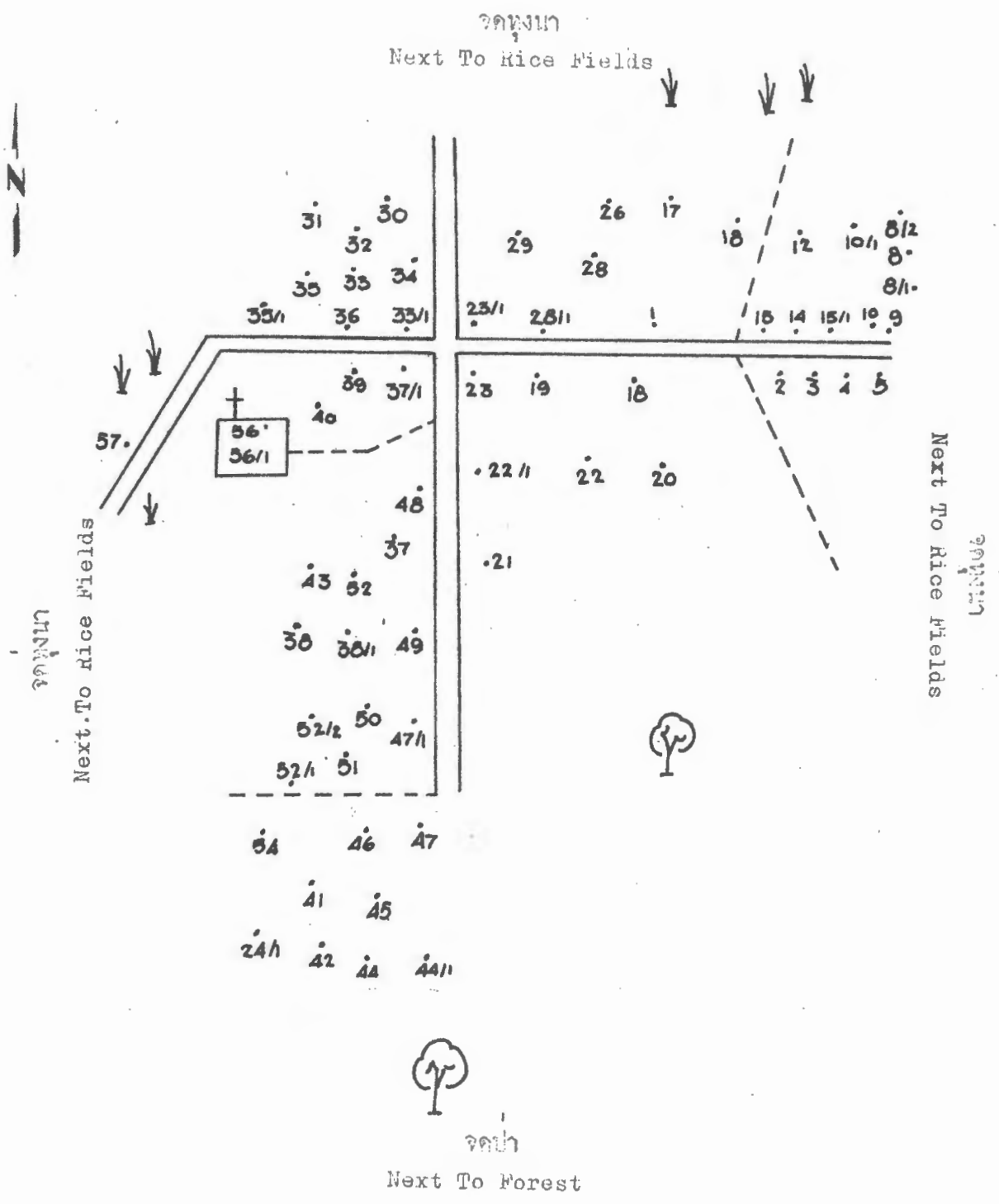
จำนวนประชากร Population 530

วันที่ 7 พฤศจิกายน 2509

November 7, 1966

ผู้ทำ พันธุ์ แกวนารี

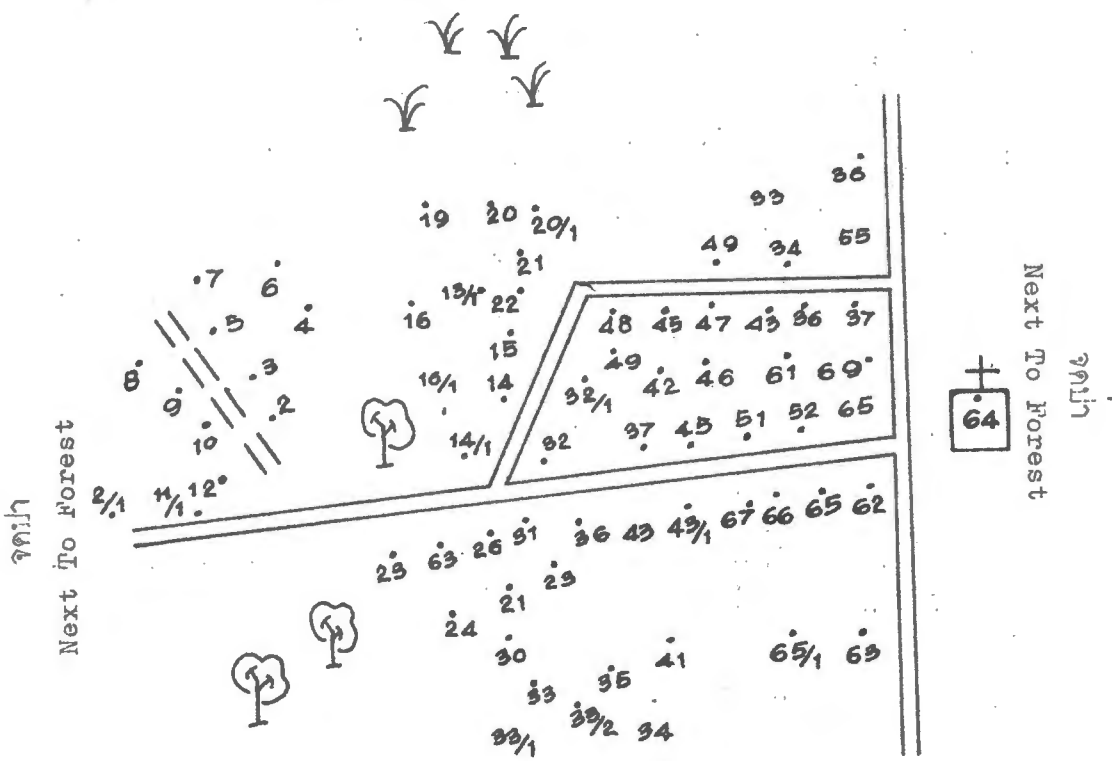
Drawn by: Phan Kaeonari



หมู่ 5 บ้านนาโย ต.เหล่าหมี กิ่งอ.คอนตาล จ.นครพนม
 Muban No. 5 Ban Na Yo, Tambon Lao Mi,
 King Amphoe Don Tan, Changwat Nakhon Phanom.
 จำนวนหลังคาเรือน No. of households 65
 จำนวนประชากร Population 422
 วันที่ 5 พฤศจิกายน 2509
 November 5, 1960
 ผู้ทำแผนที่ แก้วนารี
 Drawn by Phan kaonari



จกพนา
Next To Rice Fields



ห้วยบังอี่ Huai Bang I

จกพนา
Next To Rice Fields And Stream

หมู่ 6 บ้านโคกสว่าง ต.เหล่าหมี กิ่งอ.คอนตาล จ.นครพนม
Muban No. 6 Ban Khok Sawang, Tambon Lao Mi,
King Amphoe Don Tan, Changwat Nakhon Phanom

จำนวนหลังคาเรือน No. of households 72

จำนวนประชากร Population 512

วันที่ 2 พฤศจิกายน 2509

November 2, 1966

ผู้ทำ พันธุ์ แกวนารี

Drawn by: Phan Kaeonari

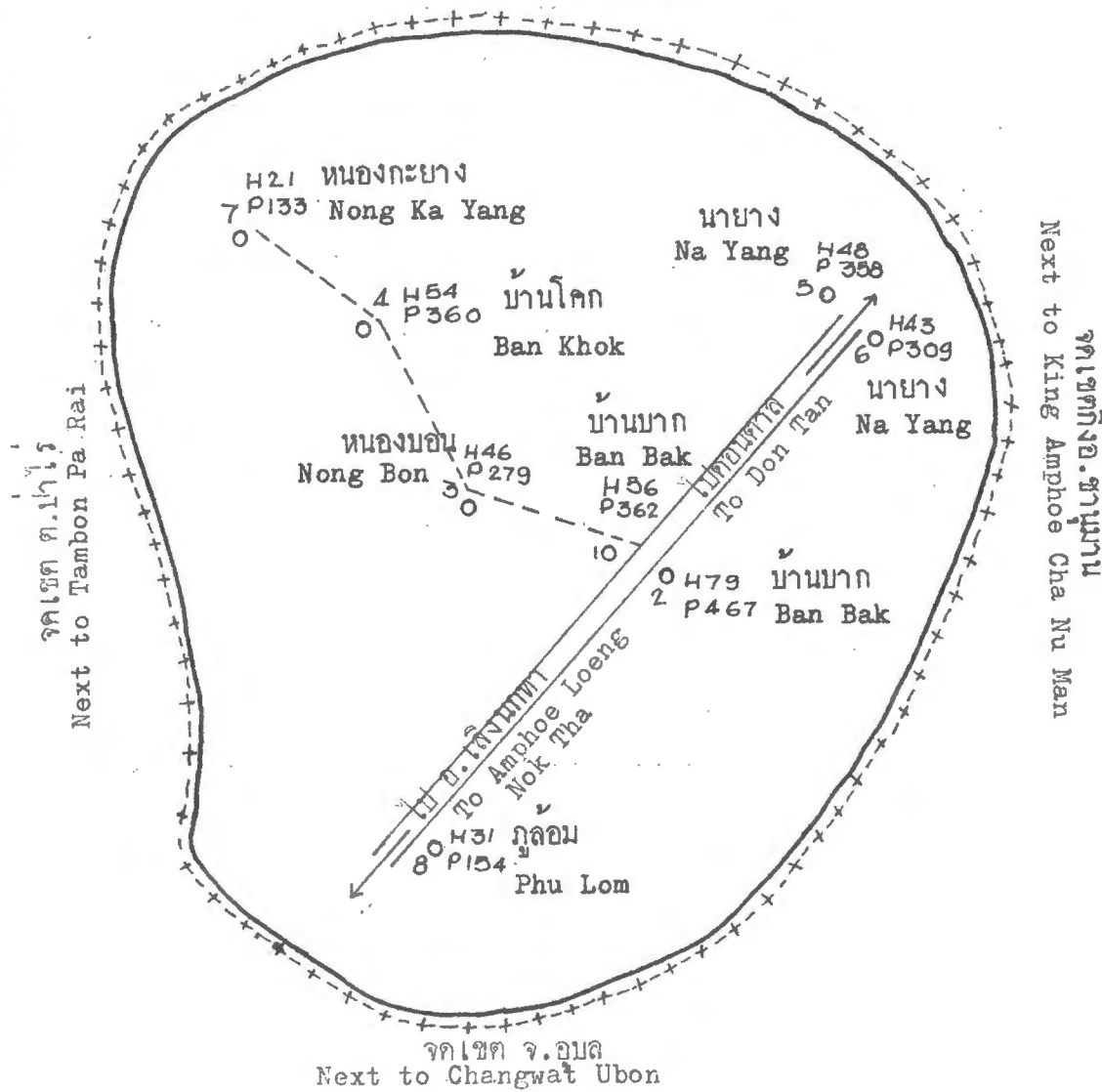
08-03-06

จำนวนหลังคาเรือน ประชากรของตำบลบ้านบาก
กิ่งอำเภอคอนสาร จังหวัดนครพนม

Number of Households and Population in Tambon Ban Bak
King Amphoe Don Tan, Changwat Nakhon Phanom

| รหัส
Code | ตำบล
Tambon | หมู่
Muban
Number | หมู่บ้าน
Muban
(Village) | จำนวน
หลังคาเรือน
No. of
Households | จำนวนประชากร
Population |
|--------------|--------------------|-------------------------|--------------------------------|--|----------------------------|
| 04 | บ้านบาก
Ban Bak | 1 | บ้านบาก Ban Fak | 56 | 362 |
| | | 2 | บ้านบาก Ban Bak | 79 | 467 |
| | | 3 | หนองบอน Nong Bon | 46 | 279 |
| | | 4 | บ้านโคก Ban Khok | 54 | 360 |
| | | 5 | นายาง Na Yang | 48 | 358 |
| | | 6 | นายาง Na Yang | 43 | 309 |
| | | 7 | หนองกะยาง Nong Ka Yang | 21 | 133 |
| | | 8 | ภูลอม Phu Lom | 31 | 154 |
| | | | รวม Total | 378 | 2,422 |

จก ต.เหลาหมี่
Next to Tambon Lao Mi



จกเขต ต.ป่าไร่
Next to Tambon Pa Rai

จกเขตกิ่งอ.ชาวมาน
Next to King Amphoe Cha Nu Man

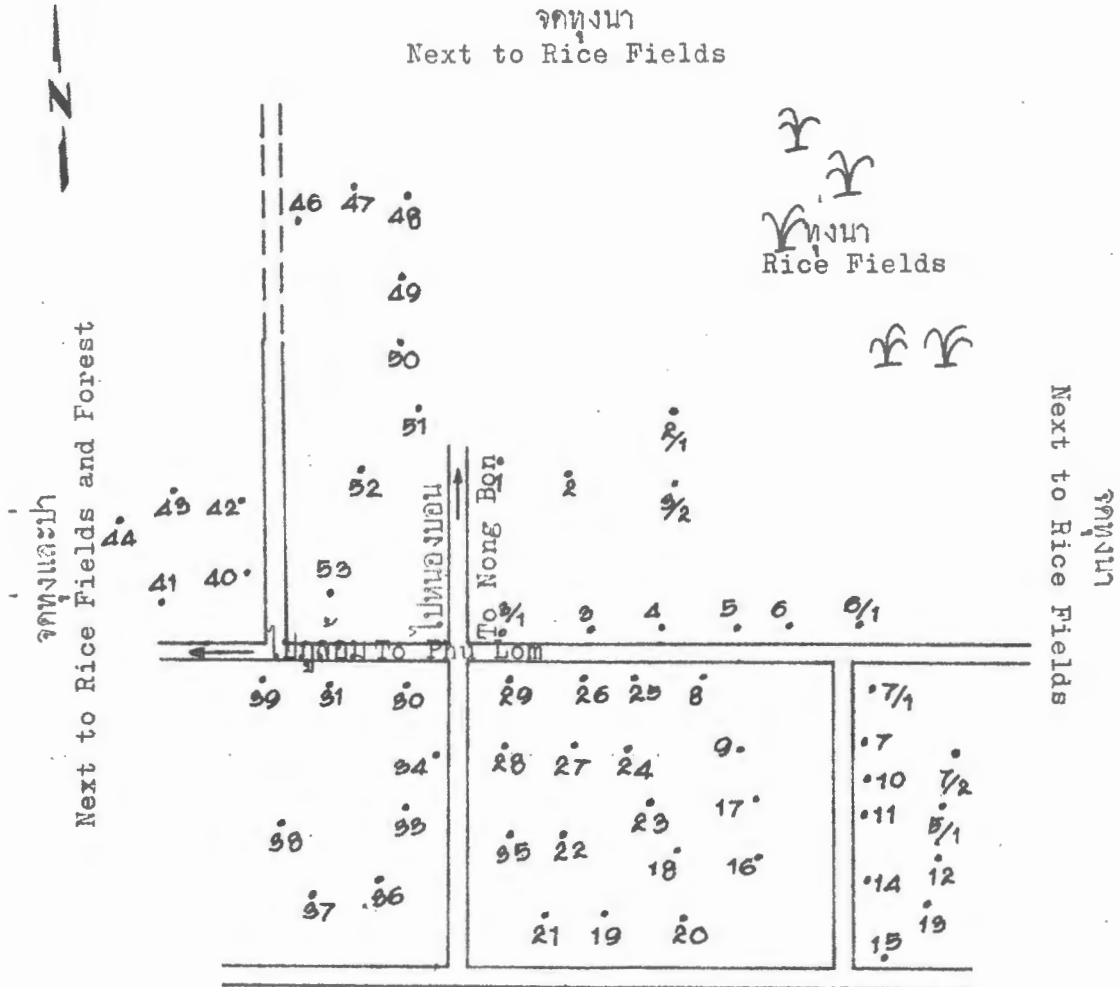
จกเขต จ.อุบล
Next to Changwat Ubon

ตำบลบ้านบาก กิ่งอ.คอนคาจ จ.นครพนม
Tambon Ban Bak, King Amphoe Don Tan,
Changwat Nakhon Phanom

| | | |
|------------------|-------------------|------|
| จำนวนหมู่บ้าน | No. of Muban | 8 |
| จำนวนหลังคาเรือน | No. of Households | 378 |
| จำนวนประชากร | Population | 2422 |

08-04-00 M

จกทุ่งนา
Next to Rice Fields



เขตติดต่อ น.16
Next to Muban No.16

หมู่ 1 บ้านบาก ต.บ้านบาก กิ่งอ.คอนคาถ จ.นครพนม
Muban No. 1 Ban Bak, Tambon Ban Bak,
King Amphoe Don Tan, Changwat Nakhon Phanom.

จำนวนหลังคาเรือน No. of Households 56

จำนวนประชากร Population 362

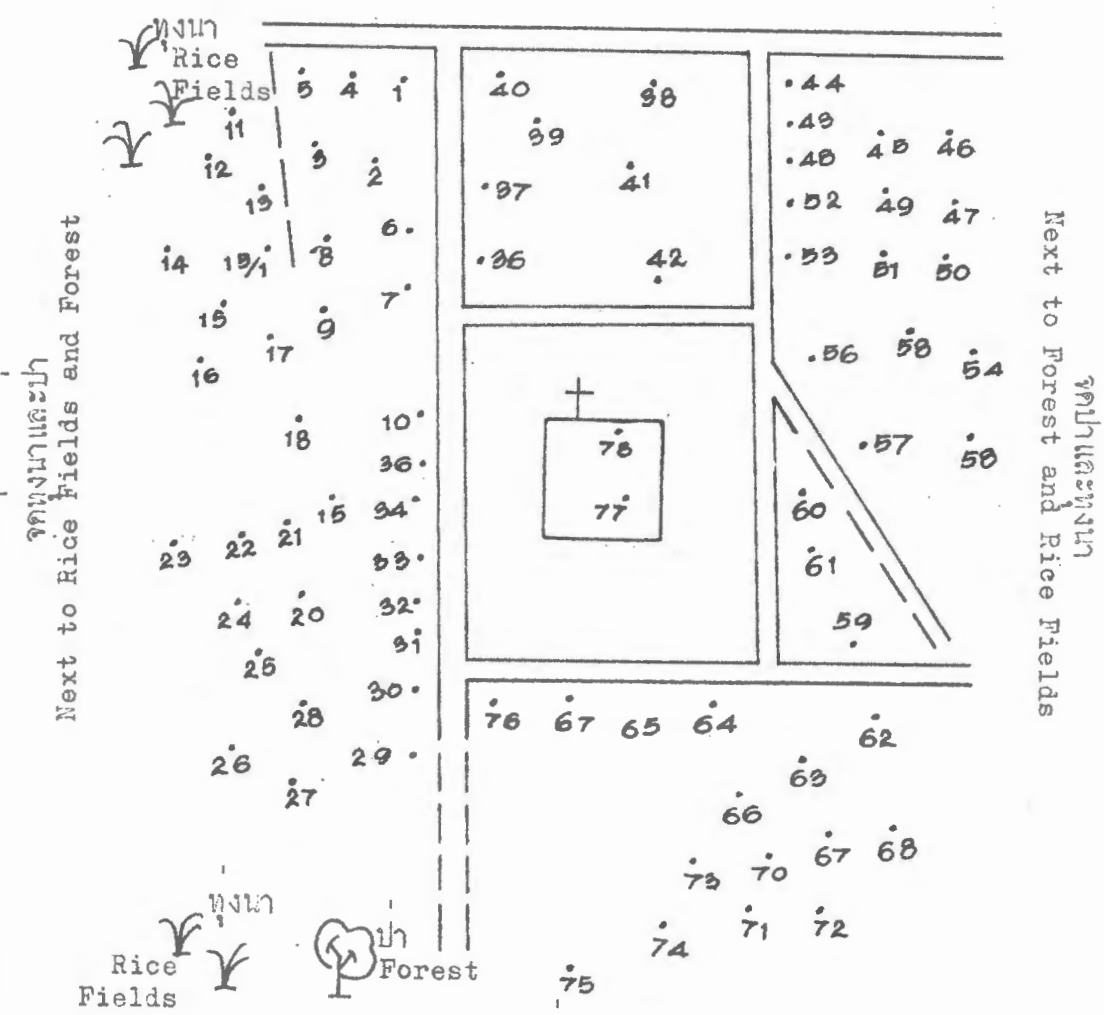
วันที่ 16 พฤศจิกายน 2509
November 16, 1966.

ผู้ทำ พันธ แกวนารี

Drawn by: Phan Kaeonari



เขตติดต่อ ม.1
Next to Muban No. 1



จุดพิกัด
Next to Rice Fields

หมู่ 2 บ้านบาก ต.บ้านบาก กิ่งอ.คอนสาร จ.นครพนม
Muban No. 2 Ban Bak, Tambon Ban Bak,
King Amphoe Don Tan, Changwat Nakhon Phanom.

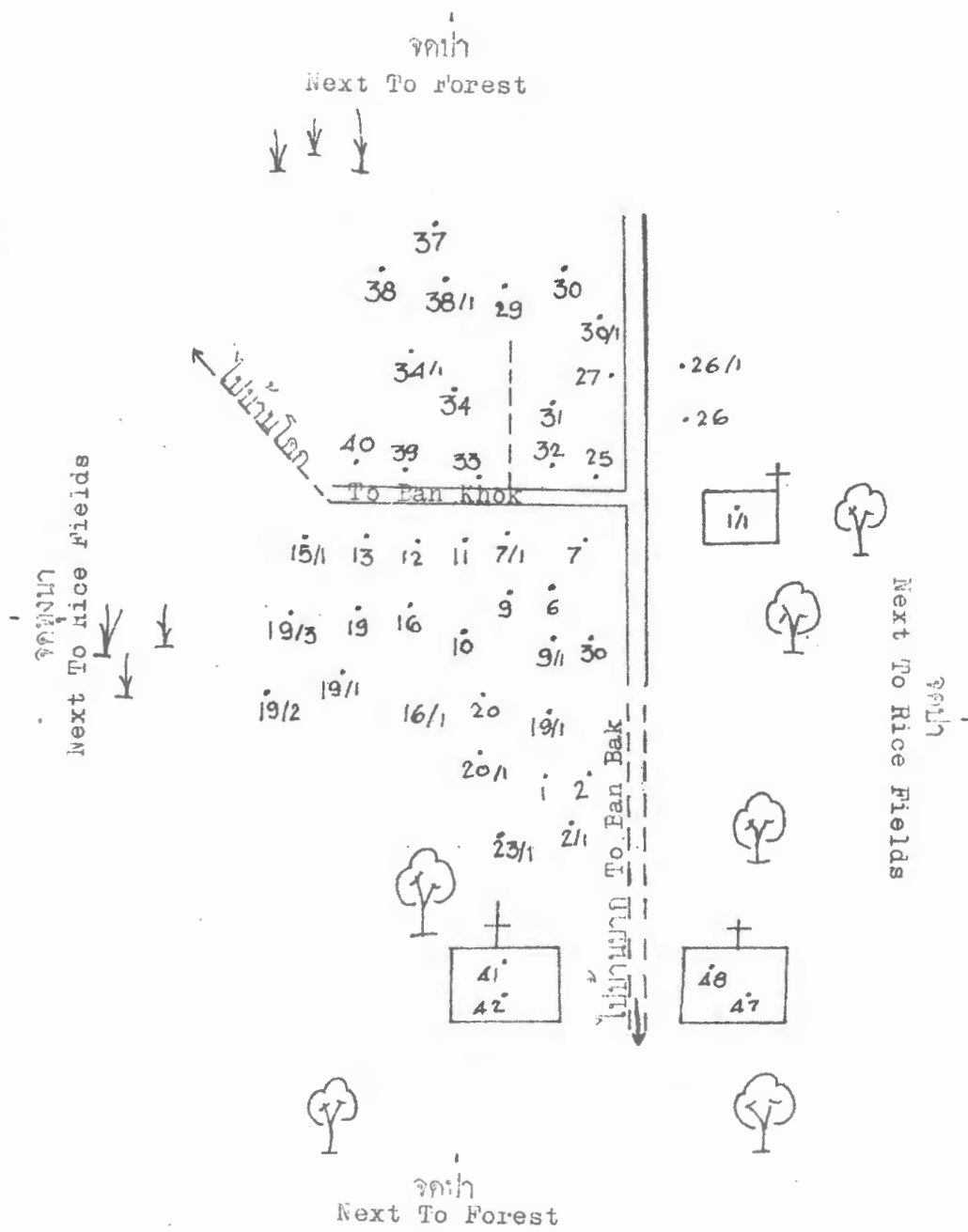
จำนวนหลังคาเรือน No. of Households 79

จำนวนประชากร Population 467

วันที่ 16 พฤศจิกายน 2509
November 16, 1966.

ผู้ทำ พันธ์ แกวนารี

Drawn by: Phan Kaecnari

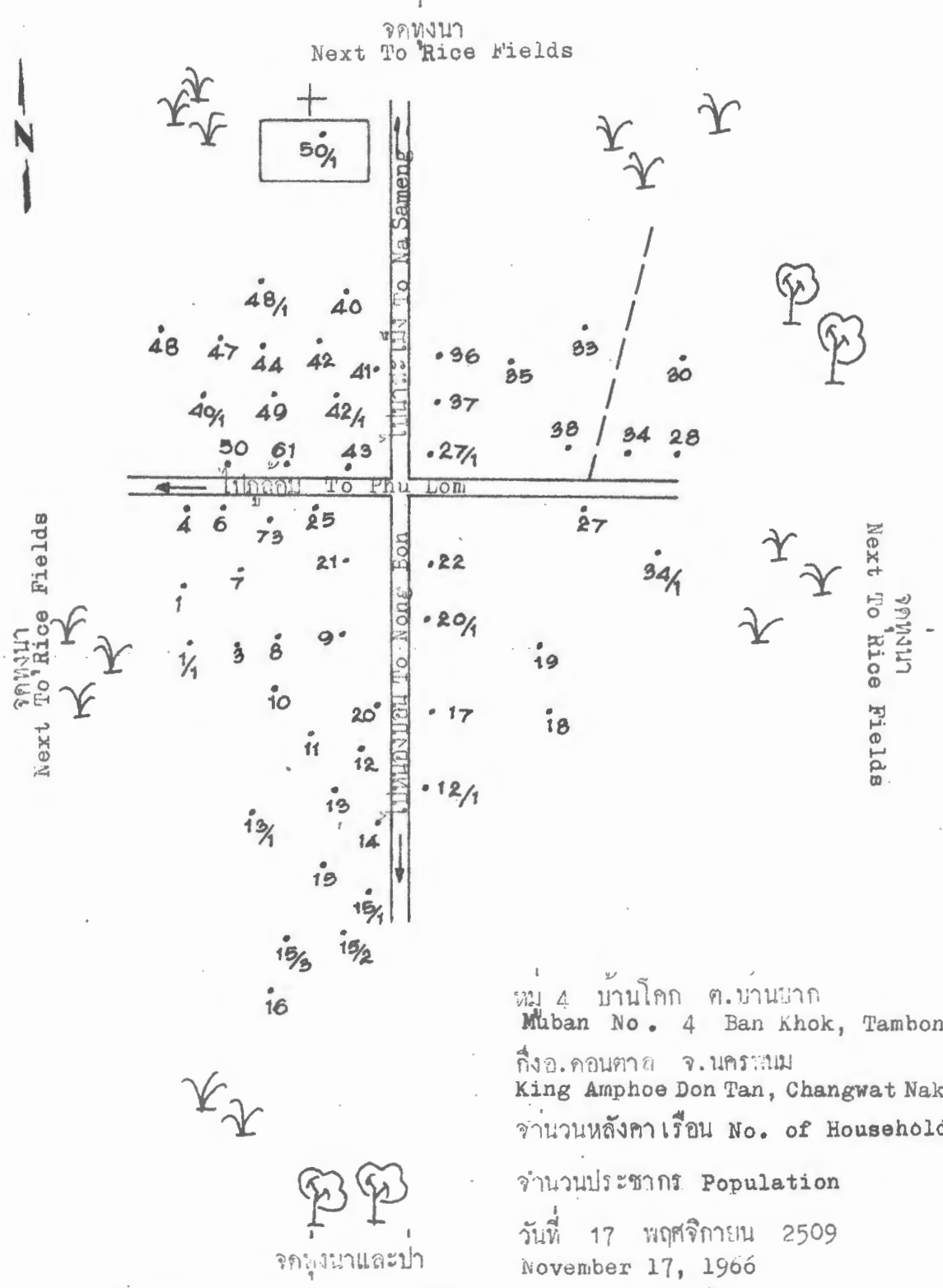


หมู่ 3 บ้านหนองบอน ต.บ้านบาก กิ่งอ.คอนคาต จ.นครพนม
 Muban No. 3 Ban Nong Bon, Tambon Ban Bak,
 King Amphoe Don Tan, Changwat Nakhon Phanom.

จำนวนหลังคาเรือน No. of Households 46
 จำนวนประชากร Population 279

วันที่ 17 พฤศจิกายน 2509
 November 17, 1966

ผู้ทำ พันธุ์ แกวนารี
 Drawn by Phan Kaeonari



หมู่ 4 บ้านโคก ต.บ้านบาก
 Muban No. 4 Ban Khok, Tambon Ban Bak

กิ่งอ.คอนคาจ จ.นครพนม
 King Amphoe Don Tan, Changwat Nakhon Phanom

จำนวนหลังคาเรือน No. of Households 54

จำนวนประชากร Population 360

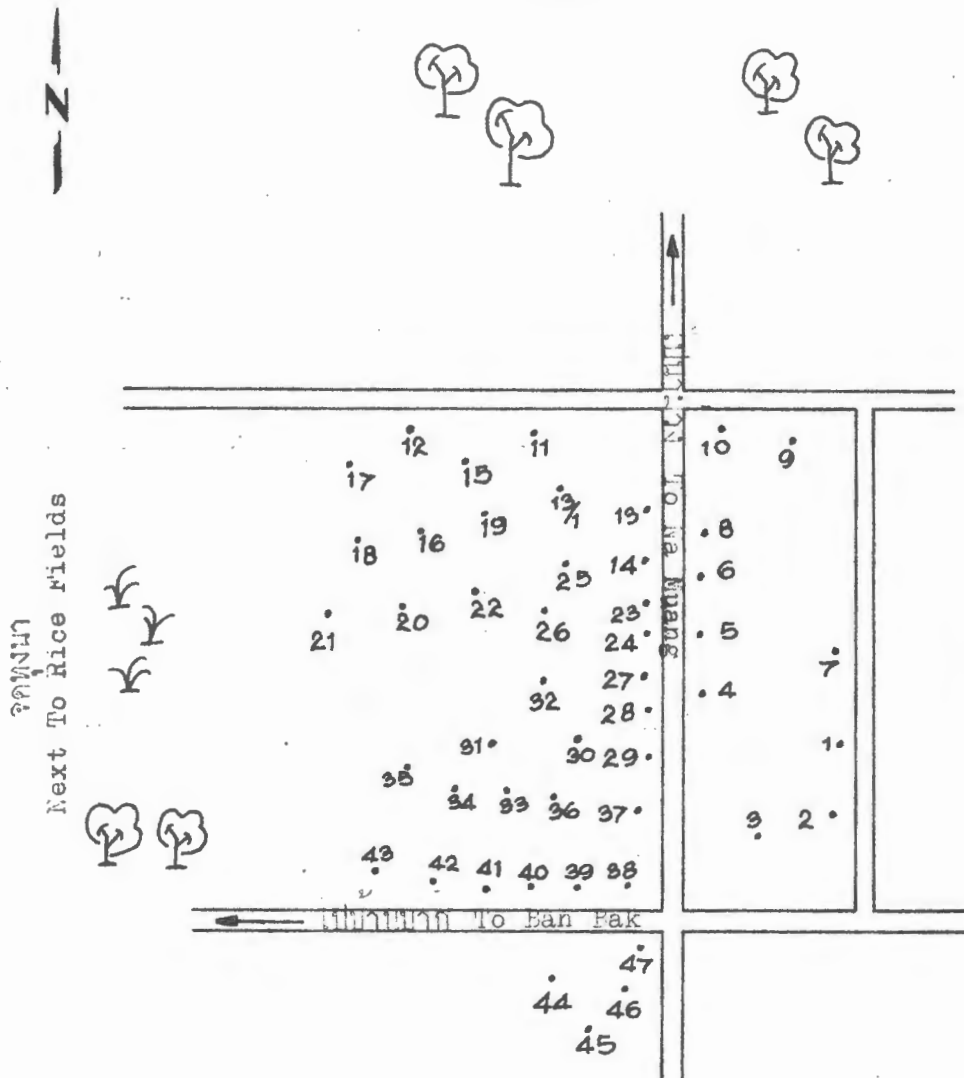
วันที่ 17 พฤศจิกายน 2509
 November 17, 1966

ผู้ทำ พันธุ์ แก้วนารี
 Drawn by Phan kaeonari

จุดพิกษาและป่า
 Next To rice Fields and Forest

08-04-04

จอกป่า
Next To Forest



บ้านนา Yang
Next To Rice Fields

บ้านนา Muang 6
Next to Muban No. 6

หมู่ 5 บ้านนา Yang ต.บ้านบาก กิ่งอ.คอนสาร จ.นครพนม
Muban No. 5 Ban Na Yang, Tambon Ban Bak,
King Amphoe Don Tan, Changwat Nakhon Phanom

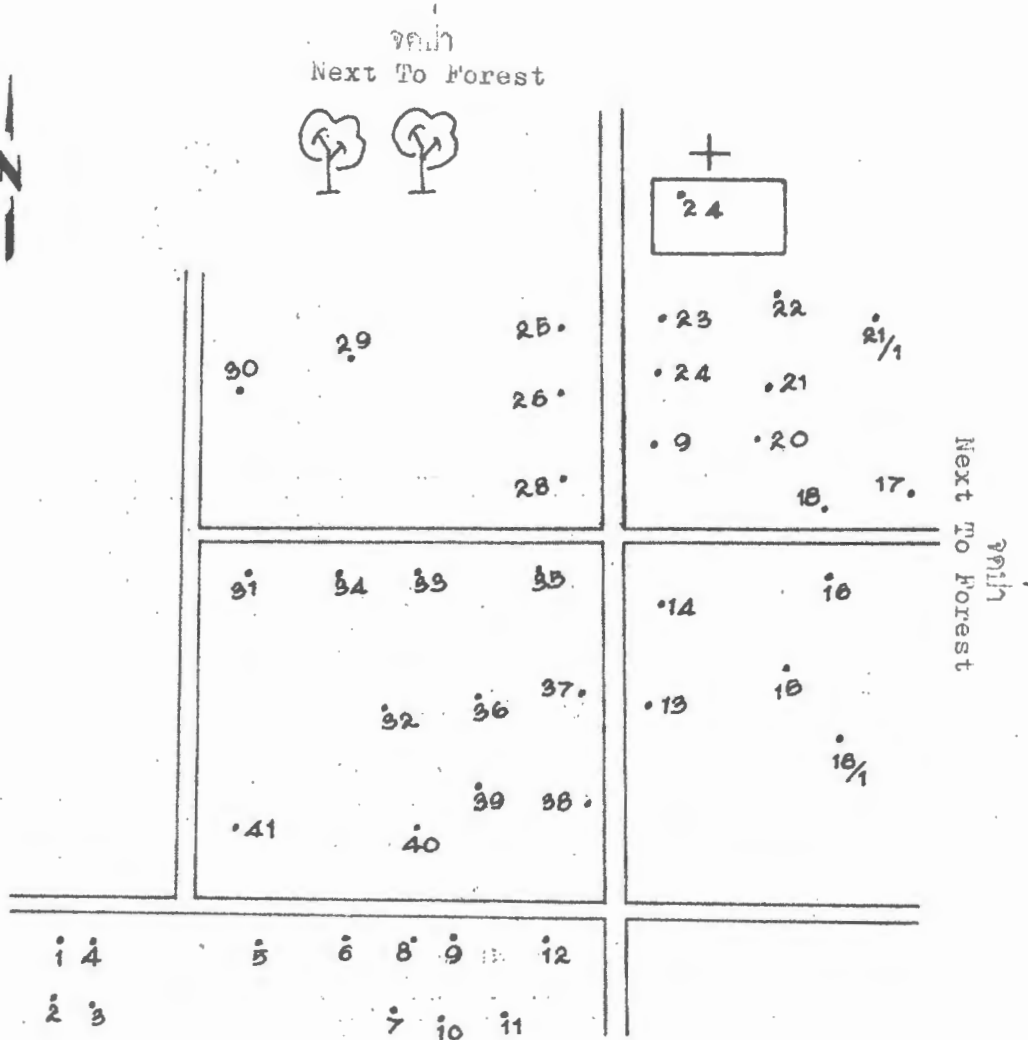
จำนวนหลังคาเรือน No. of Households 48
จำนวนประชากร Population 358

วันที่ 15 พฤศจิกายน 2509
November 15, 1966

ผู้ทำ แผนที่ แก้วนารี
Drawn by Phan Kaeonari

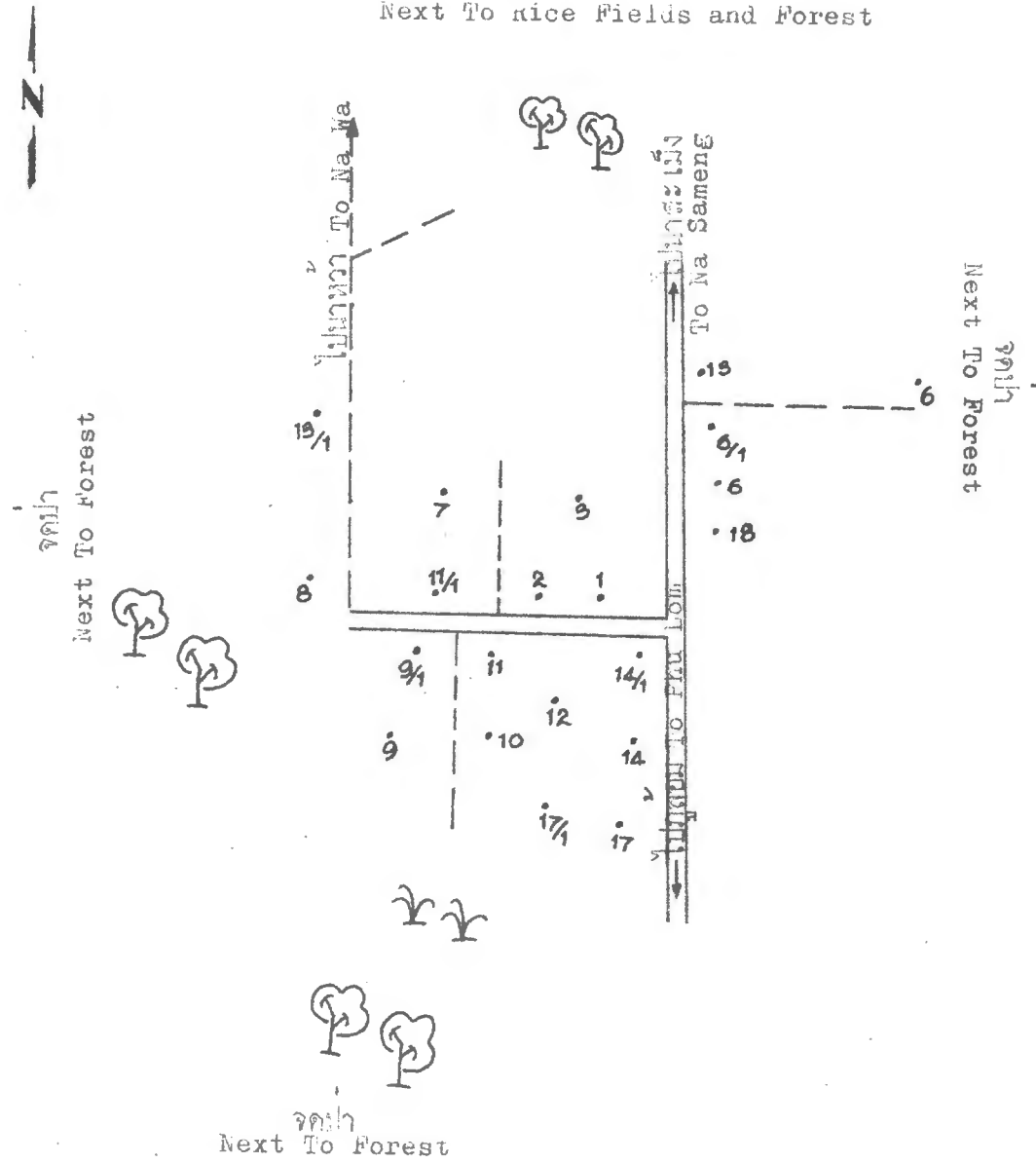
08-04-05

พื้นที่ 5
Next To Muban No. 5



หมู่ 6 บ้านนายาง ตำบลบ้านบาก กิ่งอ.ดอนตาล จ.นครพนม
Muban No. 6 Ban. Na Yang, Tambon Ban Bak
King Amphoe Don Tan, Changwat Nakhon Phanom
จำนวนหลังคาเรือน No. of Households 43
จำนวนประชากร Population 309
วันที่ 15 พฤศจิกายน 2509
November 15, 1966
ผู้ทำ พันธ แกวนารี
Drawn by Phán Kaeonari

จุดพิกัดและป่า
Next To rice Fields and Forest



หมู่ 7 บ้านหนองกะยาง ต.บ้านบาก กิ่งอ.คอนคาต จ.นครพนม
Muban No. 7 Ban Nong Ka Yang, Tambon Ban Bak,
King Amphoe Don Tan, Changwat Nakhon Phanom

จำนวนหลังคาเรือน No. of Households 21

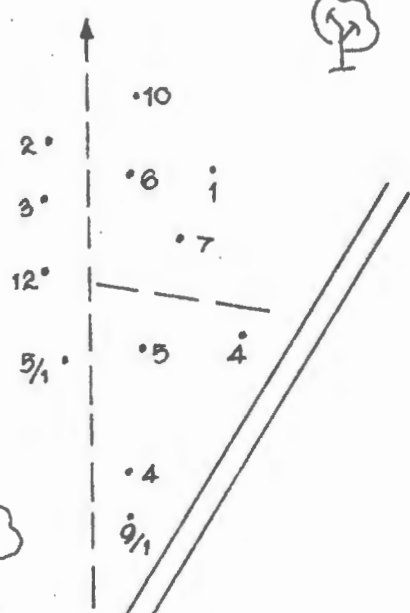
จำนวนประชากร Population 133

วันที่ 9 พฤศจิกายน 2509
November 9, 1969

ผู้ทำ พันธ แกวนารี
Drawn by Phan Kaeonari

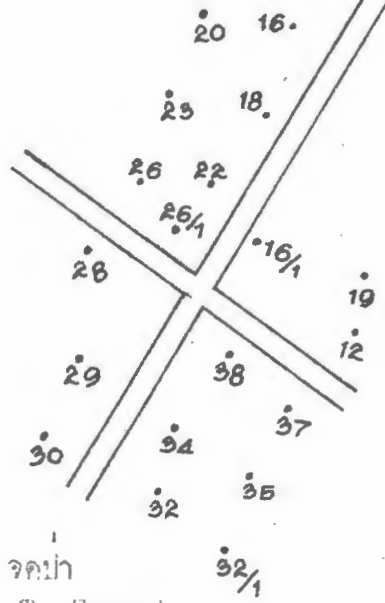
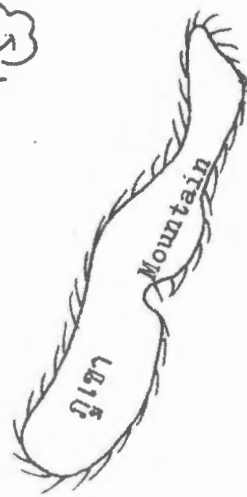
08-04-07

จุดที่
Next To Forest



จุดที่
Next To Forest and Rice Fields

จุดที่
Next To Forest



จุดที่
Next To Forest

หมู่ 8 บ้านภูลอม ต.บ้านบาก กิ่งอ.คอนสาร จ.นครพนม
Muban No. 8 Ban Phu Lom, Tambon Ban Bak,
King Amphoe Don Tan, Changwat Nakhon
Phanom

จำนวนหลังคาเรือน No. of Households 31

จำนวนประชากร Population 154

วันที่ 18 พฤศจิกายน 2509
November 18, 1966

ผู้ทำ แผนที่ แก้วนารี
Drawn by Phan Kaeonari

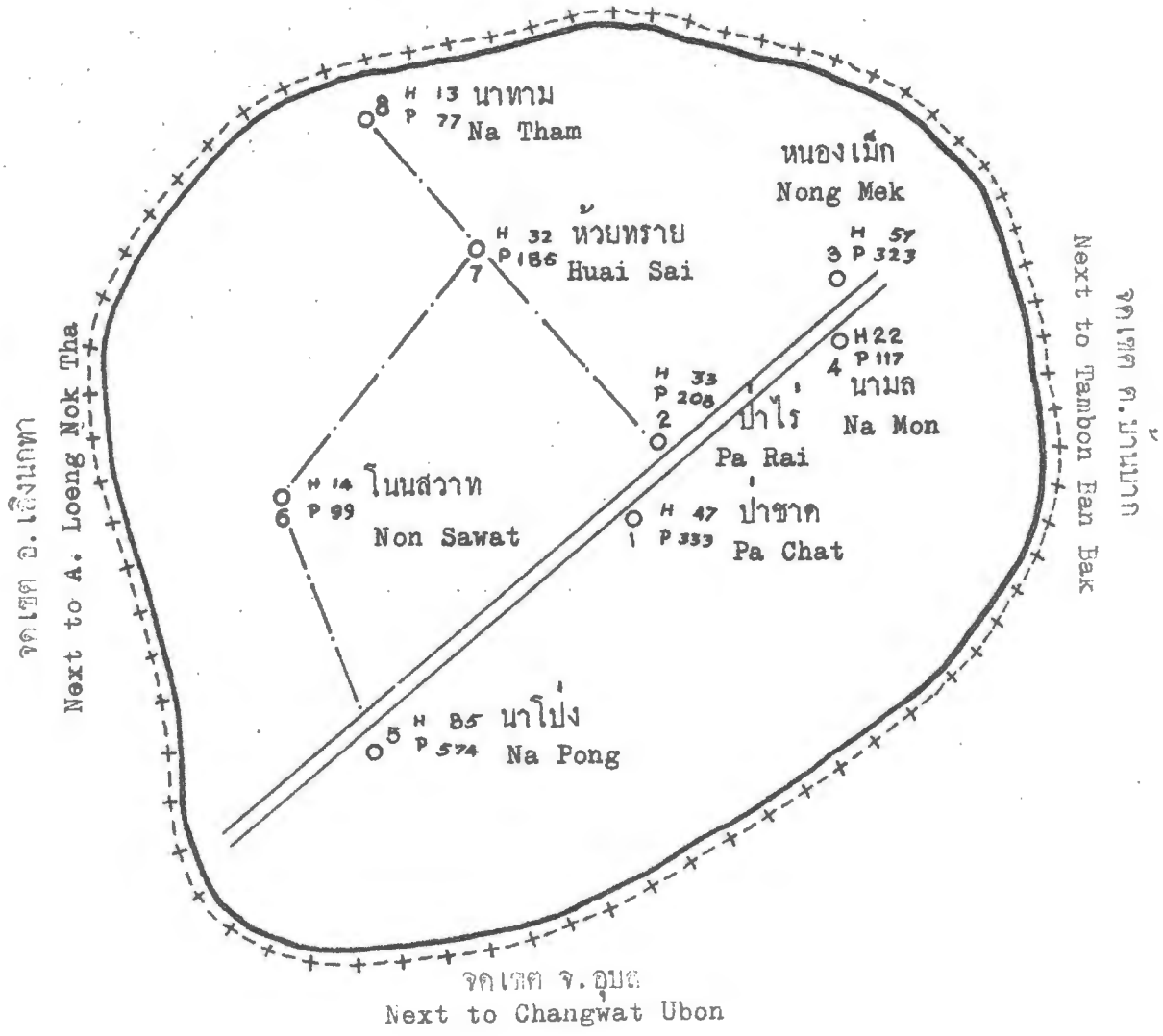
จำนวนหลังคาเรือน ประชากรของตำบลป่าไร่
กิ่งอำเภอคอนคาต จังหวัดนครพนม

Number of Households and Population in Tambon Pa Rai
King Amphoe Don Tan, Changwat Nakhon Phanom

| รหัส
Code | ตำบล
Tambon | หมู่
Muban
Number | หมู่บ้าน
Muban
(Village) | จำนวน
หลังคาเรือน
No. of
Households | จำนวนประชากร
Population |
|--------------|------------------|-------------------------|--------------------------------|--|----------------------------|
| 05 | ป่าไร่
Pa Rai | 1 | ป่าชาก Pa Chat | 47 | 333 |
| | | 2 | ป่าไร่ Pa Rai | 33 | 208 |
| | | 3 | หนองเม็ก Nong Mek | 57 | 323 |
| | | 4 | นามล Na Mon | 22 | 117 |
| | | 5 | นาโป่ง Na Pong | 85 | 574 |
| | | 6 | โนนสาวท Non Sawat | 14 | 99 |
| | | 7 | ห้วยทราย Huai Sai | 32 | 185 |
| | | 8 | นาทม Na Tham | 13 | 77 |
| | | | รวม Total | 303 | 1916 |



จุดเขต ต.ดงเย็น
Next to Tambon Dong Yen



ตำบลป่าไร่ กิ่งอ.คอนคาฬ จ.นครพนม

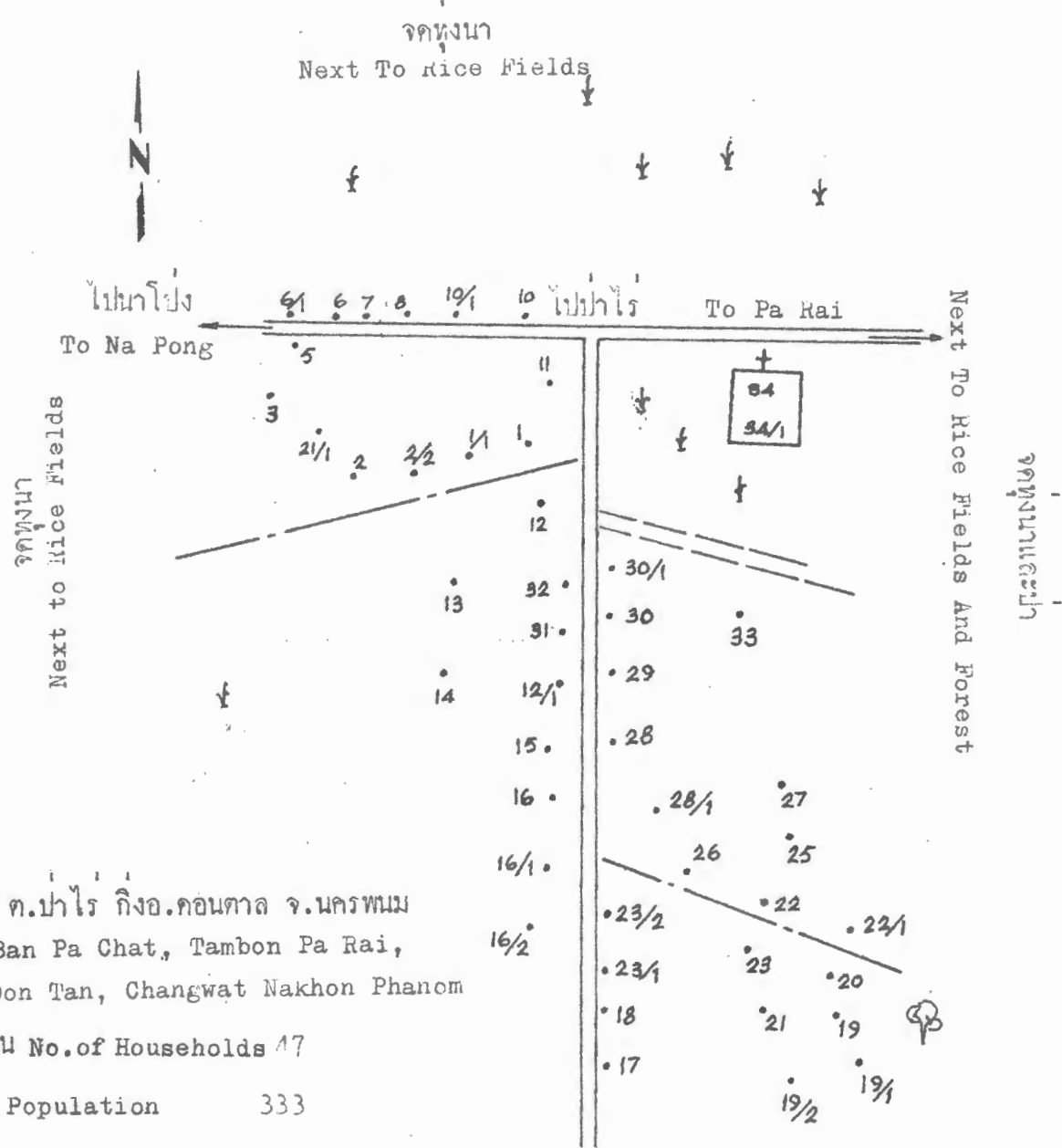
Tambon Pa Rai, King Amphoe
Don Tan, Changwat Nakhon Phanom

จำนวนหมู่บ้าน No. of Muban 8

จำนวนหลังคาเรือน No. of Households 303

จำนวนประชากร Population 1916

08-05-00



หมู่ 1 บ้านป่าซาด ต.ป่าไร่ กิ่งอ.คอนคาต จ.นครพนม
 Muban No. 1 Ban Pa Chat, Tambon Pa Rai,
 King Amphoe Don Tan, Changwat Nakhon Phanom

จำนวนหลังคาเรือน No. of Households 47

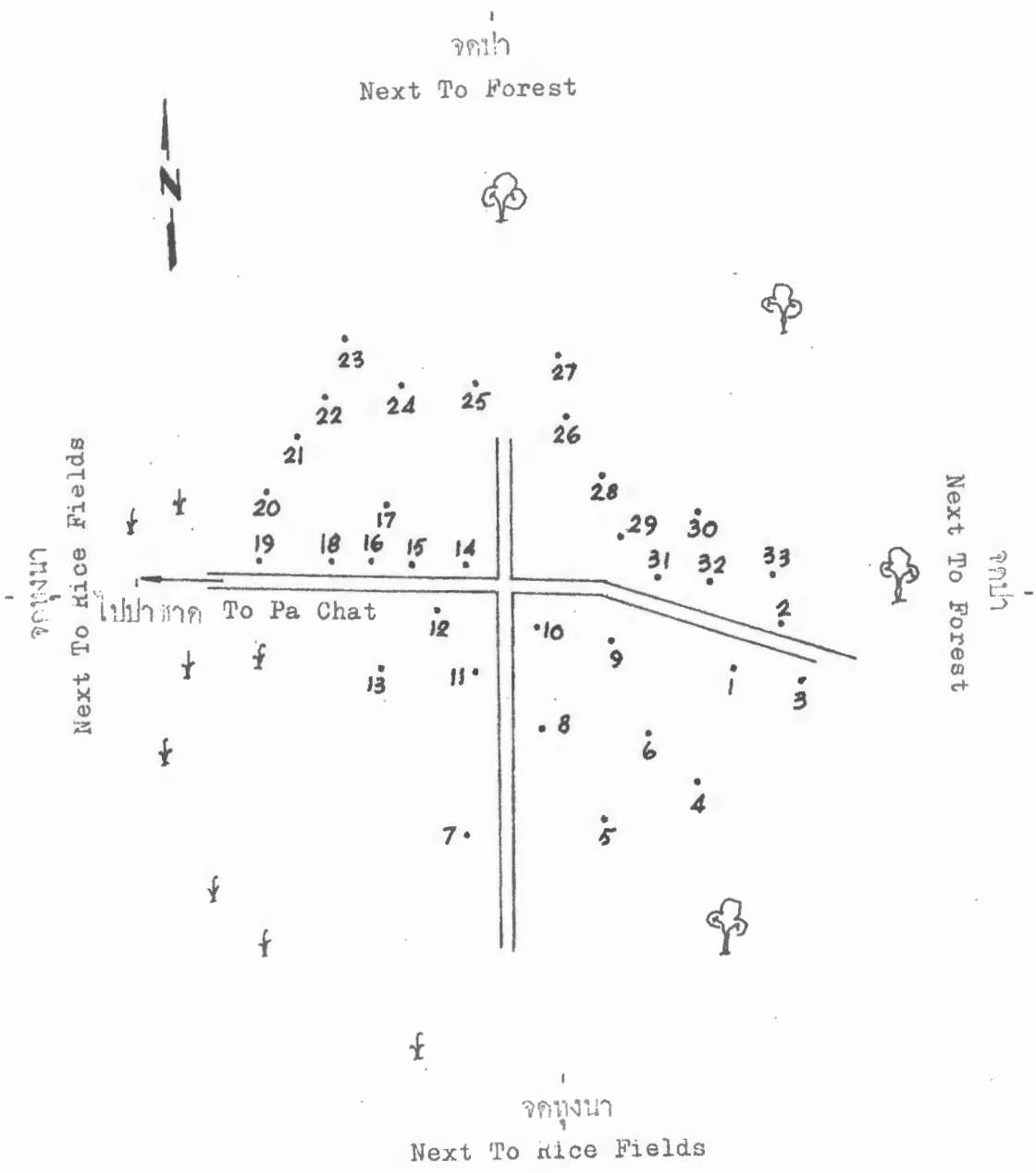
จำนวนประชากร Population 333

วันที่ 19 พฤศจิกายน 2509

November 19, 1966

ผู้ทำแผนที่ พันธุ์ แก้วนารี
 Drawn by Phan Kaeonari

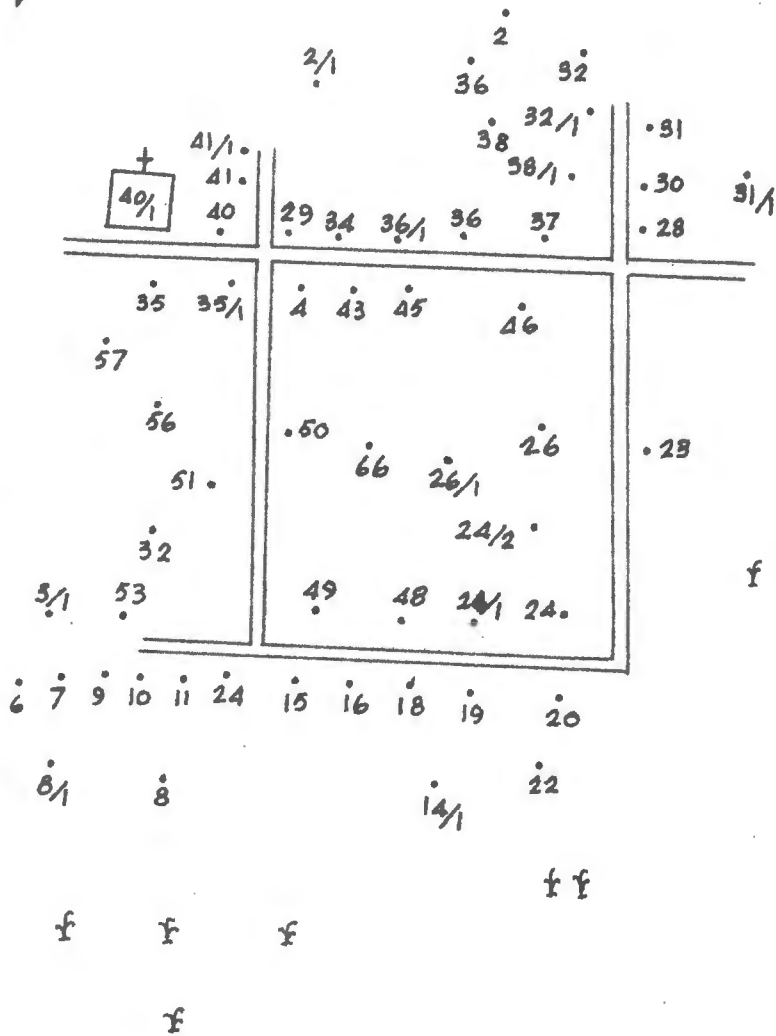
จคพุงนา
 Next To rice Fields



หมู่ 2 บ้านป่าไร่ ต.ป่าไร่ กิ่งอ.คอนสาร จ.นครพนม
 Muban No. 2 Ban Pa Rai, Tambon Pa Rai,
 King Amphoe Don Tan, Changwat Nakhon Phanom
 จำนวนหลังคาเรือน No. of Households 33
 จำนวนประชากร Population 208
 วันที่ 19 พฤศจิกายน 2509
 November 19, 1966
 ผู้ทำ แผนที่ แกวนารี
 Drawn by Phan Kaeonari

จคปท

Next To Forest



จคพท

Next To Rice Fields

หมู่ที่ 3 บ้านหนองเม็ก ต.ป่าไร่ กิ่งอ.คอนคาต จ.นครพนม

Muban No. 3 Ban Nong Mek, Tambon Pa Rai, King Amphoe Don Tan, Changwat Nakhon Phanom

จำนวนหลังคาเรือน No. of Households 57

จำนวนประชากร Population 323

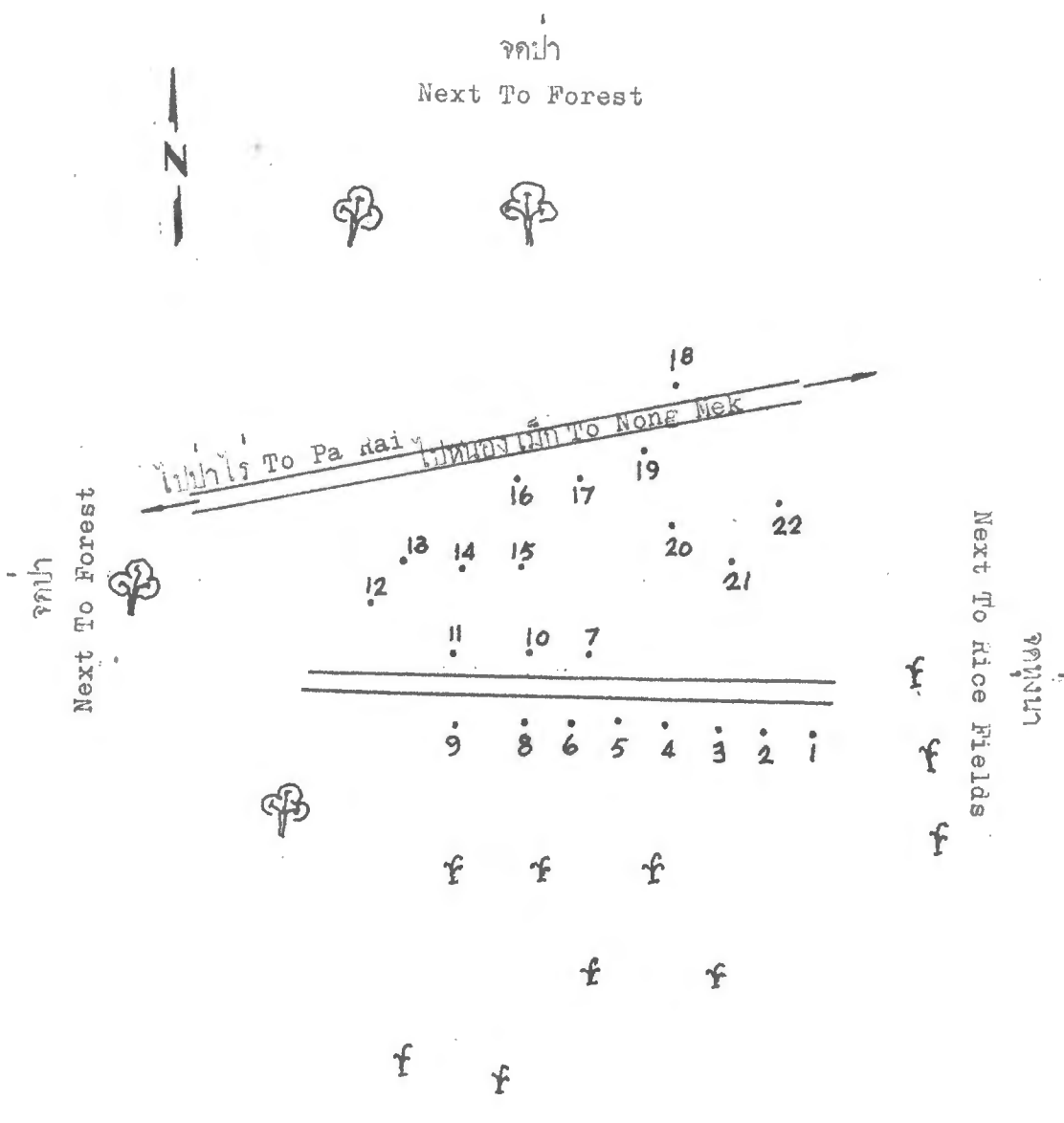
วันที่ 18 พฤศจิกายน 2509

November 18, 1966

ผู้ทำ พันธุ์ แกวนารี

Drawn by Phan Kaeonari

08-05-03



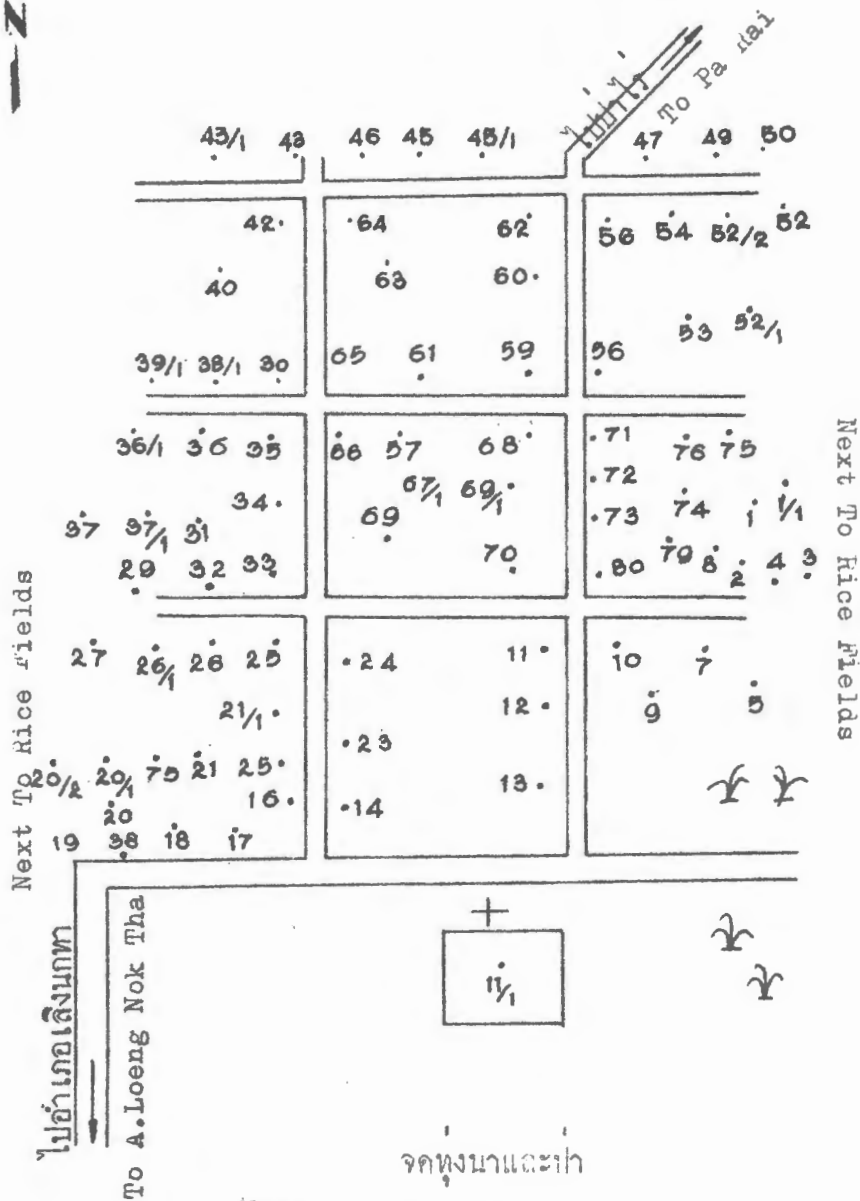
จากทุ่งนา
Next To Rice Fields

หมู่ 4 บ้านนามล ต.ป่าไร่ กิ่งอ.คอนสาร จ.นครพนม
 Muban No. 4 Ban Na Mon, Tambon Pa Rai,
 King Amphoe Don Tan, Changwat Nakhon Phanom
 จำนวนหลังคาเรือน No. of Households 22
 จำนวนประชากร Population 117
 วันที่ 18 พฤศจิกายน 2509
 November 18, 1966

ผู้ทำ พันธุ์ แก้วนารี
 Drawn by Phan Kaeonari

จุดท่งนา

Next To Rice Fields



หมู่ 5 บ้านนาโป่ง ต.ป่าไร่ กิ่งอ.ดอนตาล จ.นครพนม

Muban No. 5 Ban Na Pong, Tambon Pa Rai, King Amphoe Don Tan, Changwat Nakhon Phanom

จำนวนหลังคาเรือน No. of Households 85

จำนวนประชากร Population 574

วันที่ 20 พฤศจิกายน 2509

November 20, 1960

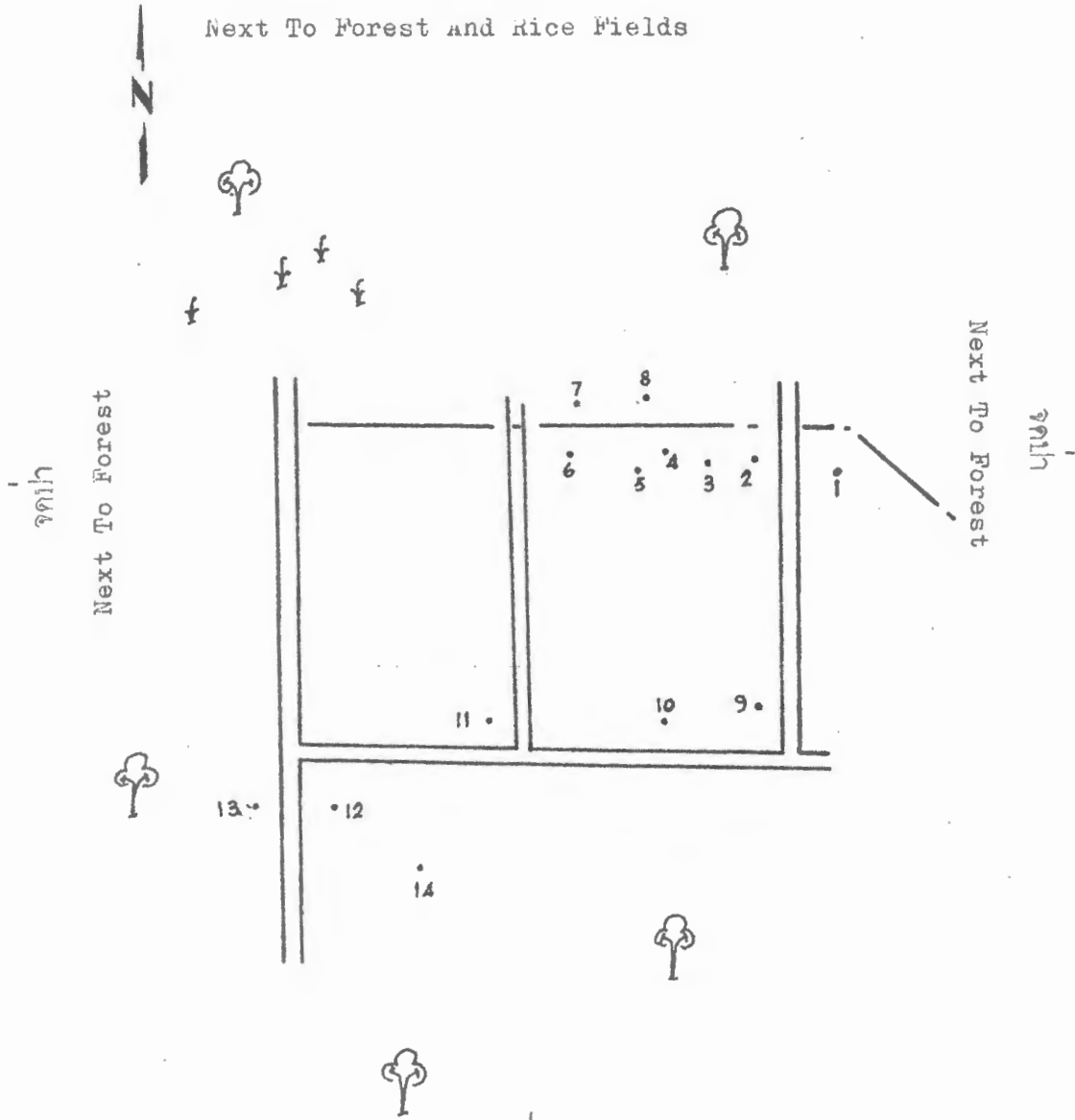
ผู้ทำ พันธุ์ แกวนารี

Drawn by Phan Kaeonari

08-05-05

จคป่าและทุ่งนา

Next To Forest and Rice Fields



จคป่า

Next To Forest

หมู่ 6 บ้านโนนสวาท ต.ป่าไร่ กิ่งอ.คอนคาต จ.นครพนม
 Muban No. 6 Ban Non Sawat, Tambon Pa Rai
 King Amphoe Don Tan, Changwat Nakhon Phanom

จำนวนหลังคาเรือน No. of Households 14

จำนวนประชากร Population 99

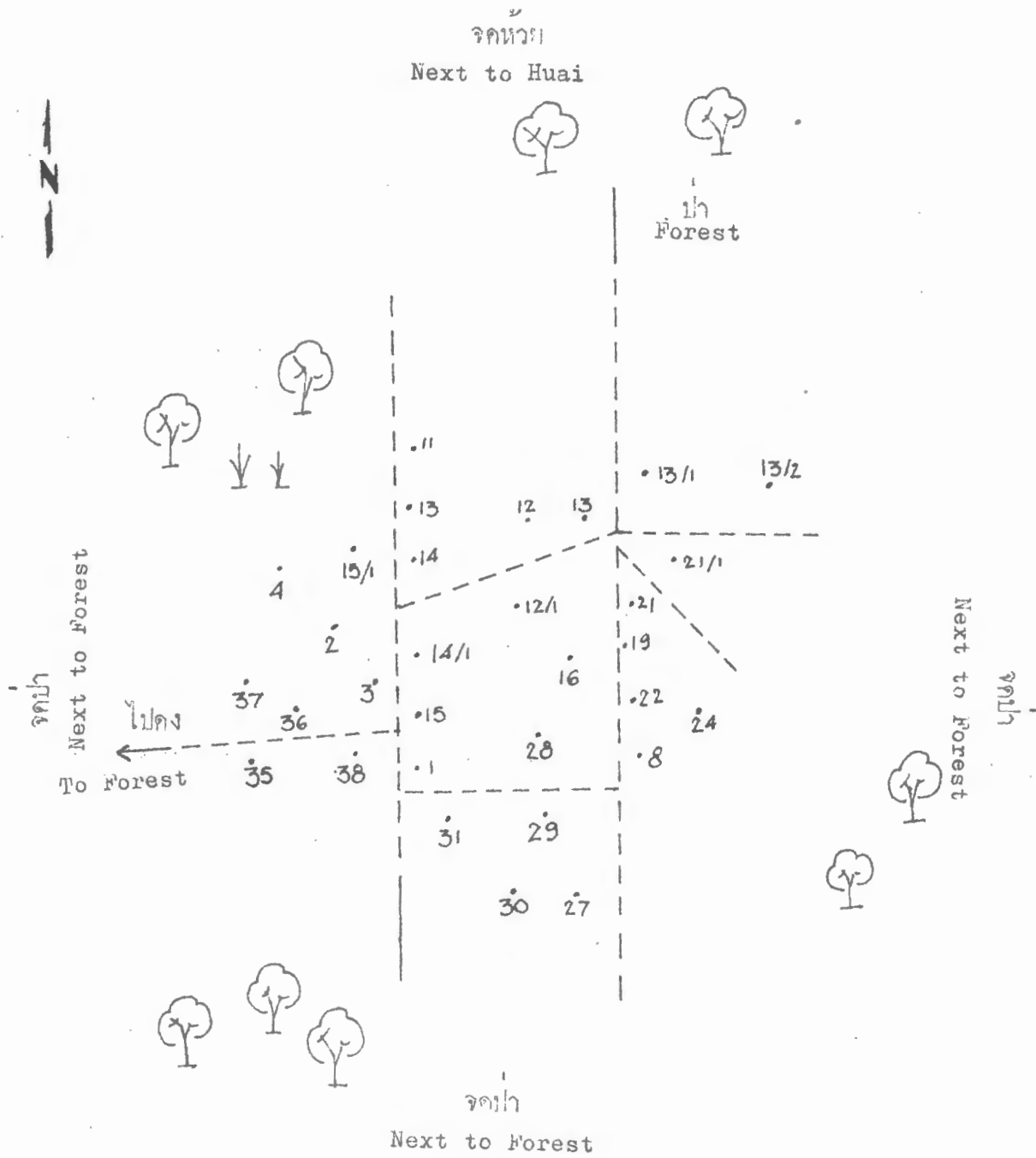
วันที่ 20 พฤศจิกายน 2509

November 20, 1966

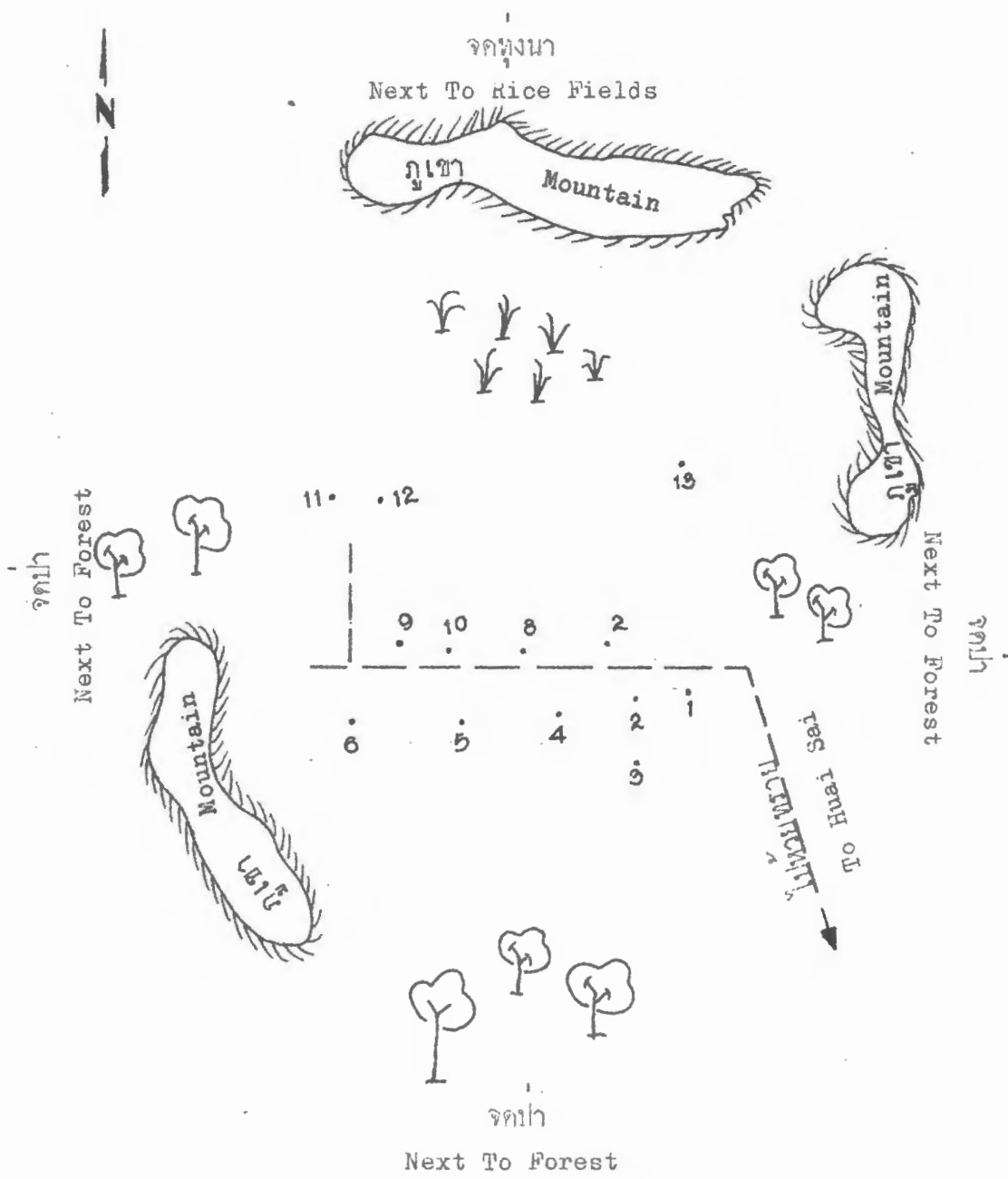
ผู้ทำ พันธุ์ แกวนารี

Drawn by Phan Kaeonari

08-05-06



หมู่ 7 บ้านห้วยทราย ต.ป่าไร่ กิ่งอ.คอนคาถ จ.นครพนม
 Muban No. 7 Ban Huai Sai, Tambon Pa Rai,
 King Amphoe Don Tan, Changwat Nakhon Phanom
 จำนวนหลังคาเรือน No. of Households 32
 จำนวนประชากร Population 186
 วันที่ 19 พฤศจิกายน 2500
 November 19, 1900
 ผู้ทำ พันธุ์ แกวนารี
 Drawn by Phan Kaeonari



หมู่ 8 บ้านนาทาม ต.ป่าไร่ กิ่งอ.คอนคาจ จ.นครพนม
 Muban No. 8 Ban Na Tham, Tambon Pa Rai,
 King Amphoe Don Tan, Changwat Nakhon Phanom
 จำนวนหลังคาเรือน No. of Households 13
 จำนวนประชากร Population 77
 วันที่ 19 พฤศจิกายน 2509
 November 19, 1966
 ผู้ทำแผนที่ "กวนารี"
 Drawn by Phan Kaeonari

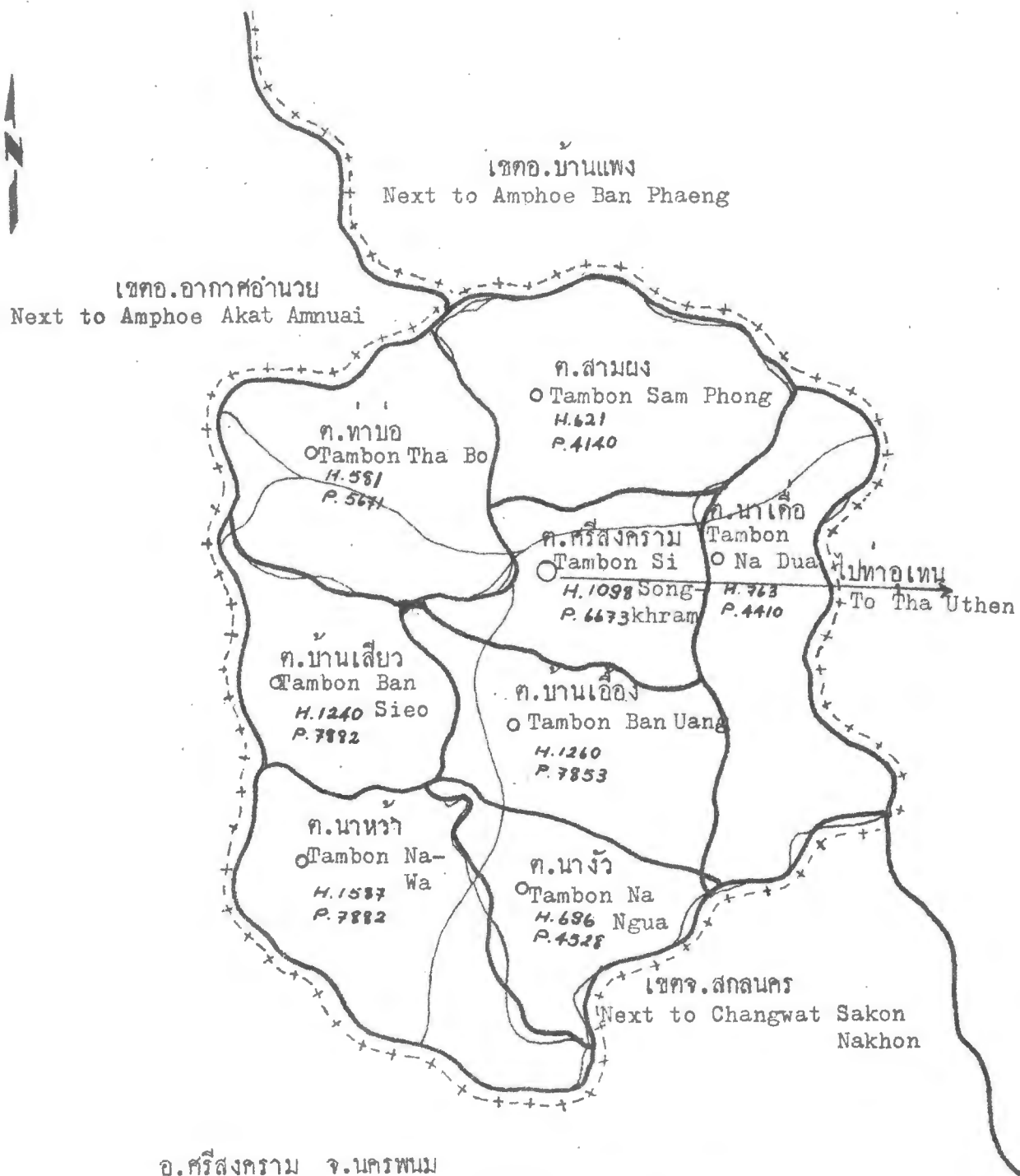
08-05-08

จำนวนหลังคาเรือน ประชากรของอำเภอศรีสงคราม จังหวัดนครพนม

Number of Households and Population of Amphoe Si Songkhram
Changwat Nakhon Phanom

| อำเภอ
Amphoe | รหัส
Code | ตำบล
Tambon | จำนวนหลังคาเรือน
No. of
Households | จำนวนประชากร
Population |
|--|--------------|---------------------------|--|----------------------------|
| ศรีสงคราม
Si Songkhram

(09-) | 01 | ศรีสงคราม
Si Songkhram | 1098 | 6673 |
| | 02 | ทาบอ
Tha Bo | 881 | 5671 |
| | 03 | นาเคือ
Na Dua | 763 | 4410 |
| | 04 | นาหว้า
Na Wa | 1589 | 9757 |
| | 05 | บ้านเสียว
Ban Sieo | 1240 | 7882 |
| | 06 | บ้านเขือง
Ban Uang | 1260 | 7853 |
| | 07 | สามผง
Sam Phong | 681 | 4140 |
| | 08 | นางัว
Na Ngua | 696 | 4528 |
| | | | | 8208 |



อ.ศรีสงคราม จ.นครพนม
Amphoe Si Songkhram, Changwat Nakhon Phanom.

จำนวนตำบล No. of Tambon 8

จำนวนหลังคาเรือน No. of Households 8208

จำนวนประชากร Population 50914

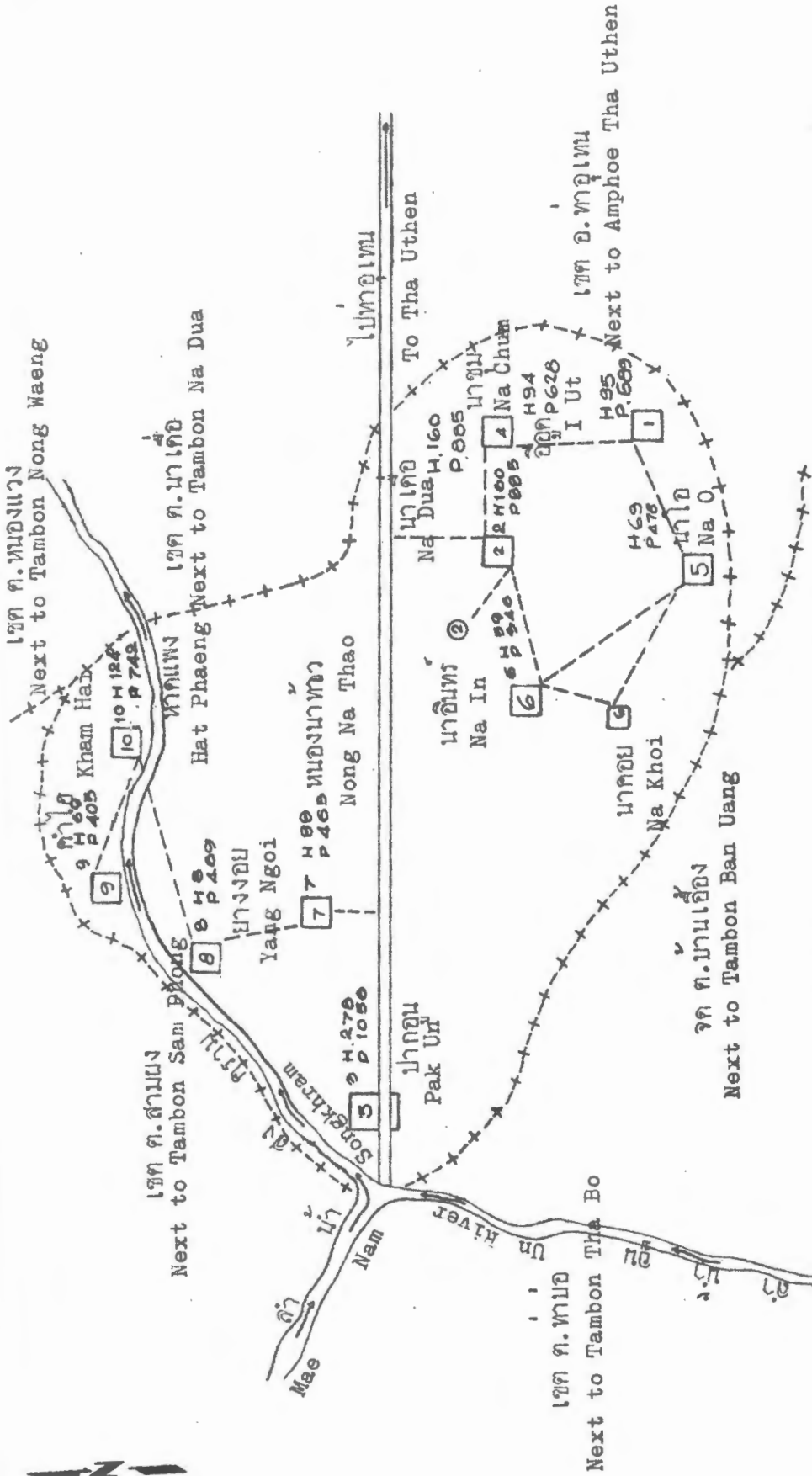
ผู้ทำ อภิชาติ บุครศรี Drawn by Aphichat But-Si
ถวิล ดวงสุภา Thawin Duangsupa
มนุน วงศ์ปัญญา Mun Wongpanya

09-00-00 M

จำนวนหลังคาเรือน ประชากรของตำบลศรีสงคราม
อำเภอศรีสงคราม จังหวัดนครพนม

Number of Households and Population in Tambon Si Songkhram
Amphoe Si Songkhram, Changwat Nakhon Phanom

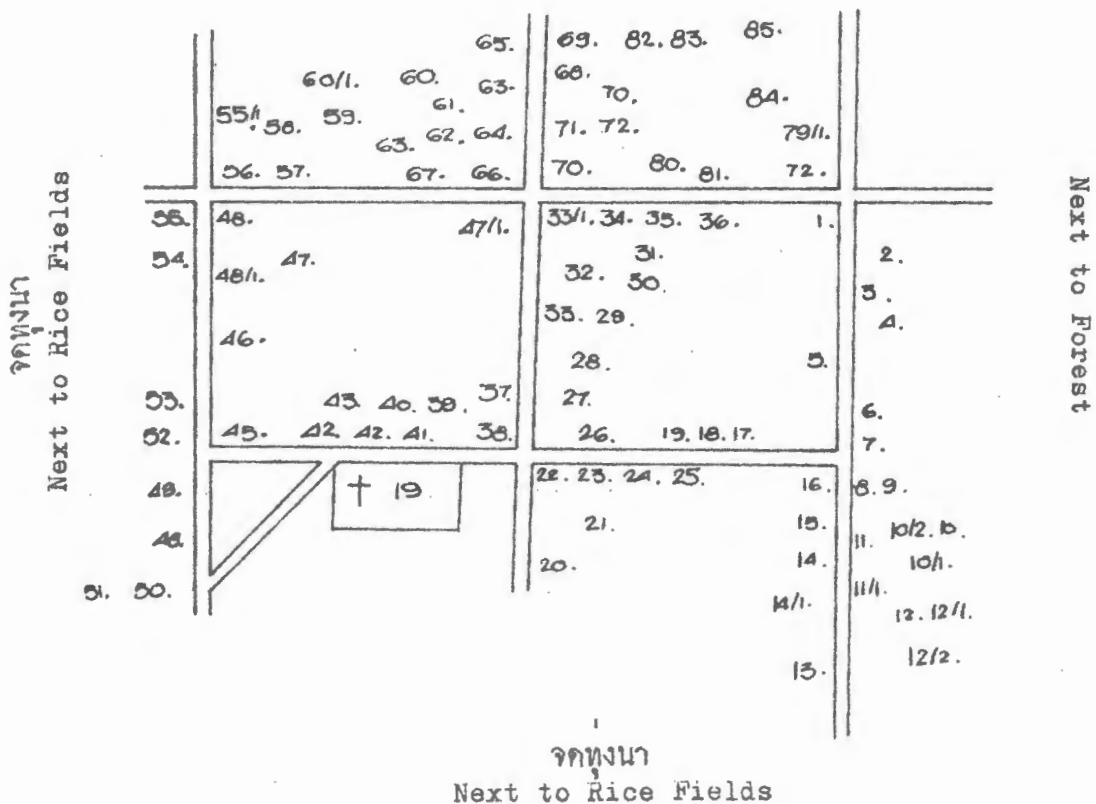
| รหัส
Code | ตำบล
Tambon | หมู่
Kuban
Number | หมู่บ้าน
Muban
(Village) | จำนวน
หลังคาเรือน
No. of
Households | จำนวนประชากร
Population |
|--------------|---------------------------|-------------------------|--------------------------------|--|----------------------------|
| 01 | ศรีสงคราม
Si Songkhram | 1 | อีอุค I Ut | 95 | 589 |
| | | 2 | นาเคือ Na Dua | 160 | 885 |
| | | 3 | ปากอูน Pak Un | 278 | 1656 |
| | | 4 | นาชุม Na Chum | 91 | 628 |
| | | 5 | นาโอ Na O | 69 | 478 |
| | | 6 | นาอินทร์ Na In | 59 | 346 |
| | | 7 | หนองนาท้าว
Nong Na Thao | 85 | 465 |
| | | 8 | ยางงอย Yang Ngoi | 81 | 469 |
| | | 9 | คำไฮ Kham Hai | 69 | 415 |
| | | 10 | หาดแพง Hat Phaeng | 111 | 742 |
| | | | รวม Total | 1098 | 6673 |



ตำบลศรีสงคราม อ.ศรีสงคราม จ.นครพนม
 Tambon Si Songkhram, Amphoe Si Songkhram,
 Changwat Nakhon Phanom
 จำนวนหมู่บ้าน No. of Muban 10
 จำนวนหลังคาเรือน No. of Households 1098
 จำนวนประชากร Population 6673
 วันที่ 24 พ.ย. - 10 ค.ศ. 2509
 November 24, - December 10, 1966
 ผู้ทำ อภิชชาติ บุตรศรี
 Drawn by: Aphichat Butsi



จกป่า
Next to Forest



หมู่ 1 บ้านอีอูด ต.ศรีสงคราม อ.ศรีสงคราม จ.นครพนม
Muban No.1 Ban I Ut, Tambon Si Songkhram,
Amphoe Si Songkhram, Changwat Nakhon Phanom

จำนวนหลังคาเรือน No. of Households 95

จำนวนประชากร Population 589

วันที่ 30 พ.ย. - 1 ธ.ค. 2509
November 30 - December 1, 1966

ผู้ทำ อภิชชาติ บุตรศรี
Drawn by: Aphichat Butsi

จกป่า
Next to Forest

149.
150.
151.
152.
153.
154.
155.
156.
157.
158.

| | | | | |
|--------------------------|-------------------|-------------|-----------------------------|-------------------------|
| | 18/2. 26. | 33. | 75. | S |
| | 18/1. 19. | 25.27. 31. | 36. 39. 41. 76. | 73. |
| 11. 12. | 18. | 28. 26. | 54. 52. 29. 50. 49. 47. 46. | 84. 85. |
| 7. | 17. 16. | 29. | 80. 86. 89. | 81. 80/1. 89. |
| 4. | 20. | 24. | 55. 63. 67. 68. | 87. 88. |
| 3. 5. 6. 6/1. 8. | 18. 15/1. 14. 15. | 21. 22. 23. | 56. 61. 66. 68. 71. | 86. 94. |
| 144. | 128. | + | 57. 60. 61. 62. 74. 78. | 101. 101/1. 99. 96. 97. |
| 145. | 126/1. | 125. | 120. 115/1. 115. 11. 115. | 107. 100. 99. |
| 143/1. | 126. | | 121. 116. | 106. 100/2. |
| 142/1. | 127. | | 122. 118. | 105. 102. |
| 142. | 132. | | 117. 111/1. 11. | 100/1. |
| 141/1. | 131. 129. | 128. 120/1. | | |
| 150. 138. 137. 136. 130. | | | | |

จกทุ่งนา
Next to Rice Fields

หมู่ 2 บ้านนาเคื่อ ต.ศรีสงคราม อ.ศรีสงคราม จ.นครพนม
Muban No.2 Ban Na Dua, Tambon Si Songkhram,
Amphoe Si Songkhram, Changwat Nakhon Phanom
จำนวนหลังคาเรือน No. of Households 160
จำนวนประชากร Population 885

วันที่ 4-5 ธันวาคม 2509
December 4-5, 1966
ผู้ทำ อภิชาติ บุตรศรี
Drawn by: Aphichat Butsi

จุดทุ่งนา
Next to Rice Fields

124/1.

124.

| | | | | | | | | | |
|--------|----------------|-------------|---------------------|-----------------------------|-------------|---------------------------|--|--|--|
| | 125/1 | 127. | | | | | | | |
| | 125. | 128. | 132/5 | | | | | | |
| | 126. | 129. | 132/3 133/4 | 133. | 137. | 278. | | | |
| | | 132/1 132/2 | | 132/6. 134. 135. 135/1. | 136. 134/1. | 276/1. 277/1. 277. | | | |
| | | | | | | | | | |
| | | | | ไปทออุเพน
To Tha Uthen | 271. | 276. | | | |
| | | | | | | 275. | | | |
| | | | | | 272. | | | | |
| | | | | | | | | | |
| | | | ร.ร.ศรีสงคราม | ร.ร.สหราชวังสด | 273. | | | | |
| | | | Si Songkhram School | Saha Nat Rang Sa Rit School | | | | | |
| 176/3. | ว.พ.ช.
ARD. | | | | | | | | |
| 176/1. | | | | | | | | | |
| | | | | | | 274. 275/3. 275/2. 275/1. | | | |

175. 176. 177. 176. 178. 174. 175. 172.

หมู่ 3 บ้านปากอูน ต.ศรีสงคราม อ.ศรีสงคราม จ.นครพนม
Muban No.3 Ban Pak Un, Tambon Si Songkhram,
Amphoe Si Songkhram, Changwat Nakhon Phanom

จำนวนหลังคาเรือน No. of Households 278

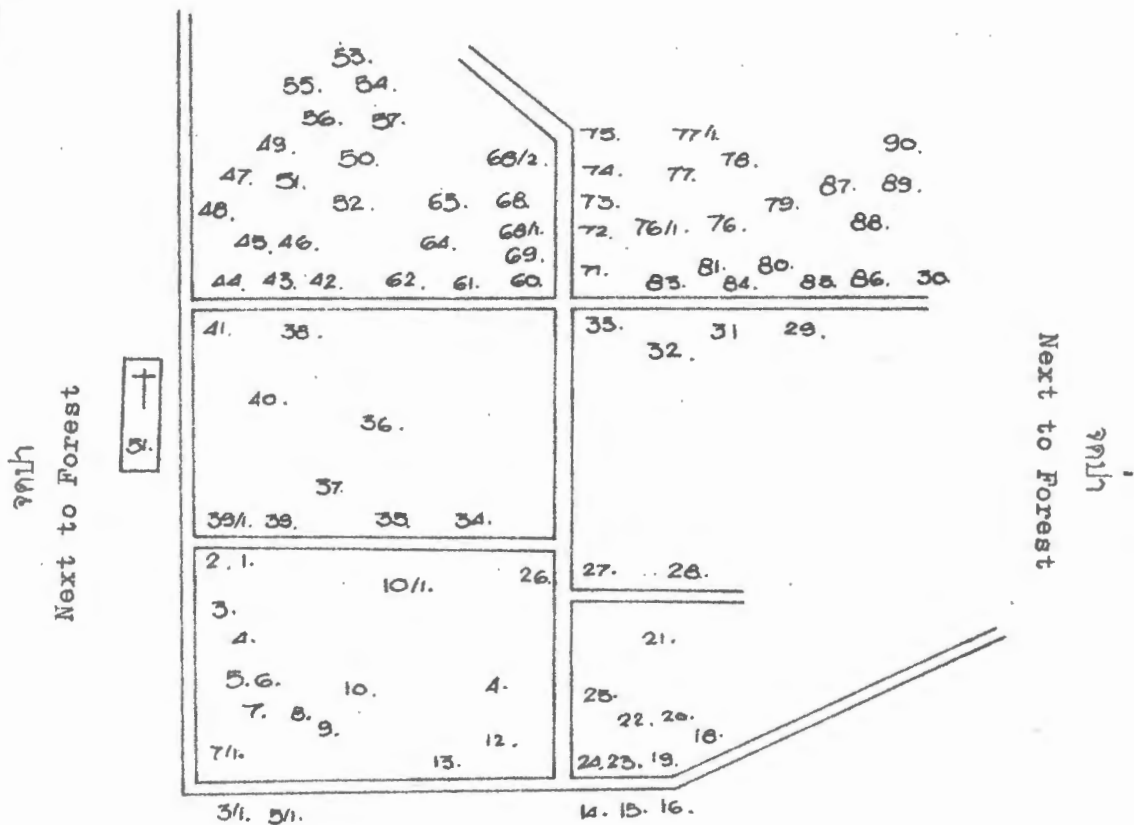
จำนวนประชากร Population 1656

วันที่ 24-27 ตุลาคม 2509
October 24-27, 1966

ผู้ทำ อภิชาติ บุตรศรี
Drawn by: Aphichat Butsi

09-01-03

จกทุ่งนา
Next to Rice Fields



หมู่ 4 บ้านนาชุม ต.ศรีสงคราม อ.มุกดาหาร จ.นครพนม
Muban No.4 Ban Na Chum, Tambon Si Songkhram,
Amphoe Mukdahan, Changwat Nakhon Phanom

จำนวนหลังคาเรือน No. of Households 91

จำนวนประชากร Population 628

วันที่ 2-3 ธันวาคม 2509
December 2-3, 1966

ผู้ทำ อาชิชาติ บุตรศรี
Drawn by: Aphichat Butsi



จคมก
Next to Rice Fields

46. 43. 42/1.
45. 44. 42 01.

49. 47. 40.
48.

62. 58. 59.
57. 60.
61. 60.

63. 50. 52. 56.
51. 54. 50.

53. 54.
54/2.

จคป
Next to Forest

23. 24. 26.
20. 22. 25. 27.
19. 21. 29. 34. 35. 36.
18. 21/2. 21/2. 30. 31. 32. 33. 38. 37.

| | | |
|-----|---------|---------|
| 17. | 11. 10. | 2.3. |
| 16. | 11/1. | 6/1. 4. |
| 15. | 8. | 6. |
| 14. | 9. 7. | |
| 13. | | |

หมู่ 5 บ้านนาโอ ต.ศรีสงคราม อ.ศรีสงคราม จ.นครพนม
Muban No.5 Ban Na O, Tambon Si Songkhram,
Amphoe Si Songkhram, Changwat Nakhon Phanom

จำนวนหลังคาเรือน No. of Households 69

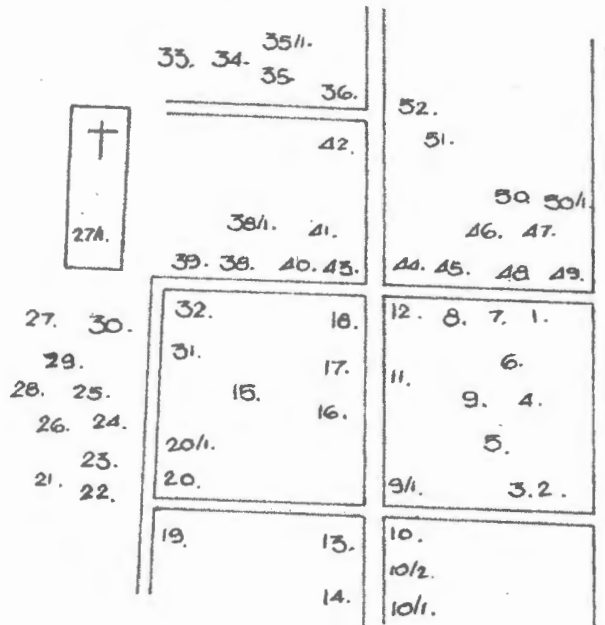
จำนวนประชากร Population 478

วันที่ 29 พฤศจิกายน 2509
November 29, 1966

ผู้ทำ อภิชาติ บุตรศรี
Drawn by: Aphichat Butsi

จคป
Next to Forest

จุดพวงมา
Next to Rice Fields



Next to Forest

จุดพวงมา
Next to Rice Fields

หมู่ 6 บ้านนาอินทร์ ต.ศรีสงคราม อ.ศรีสงคราม จ.นครพนม
Kuban No.6 Ban Na In, Tambon Si Songkhram,
Amphoe Si Songkhram, Changwat Nakhon Phanom

จำนวนหลังคาเรือน No. of Households 59

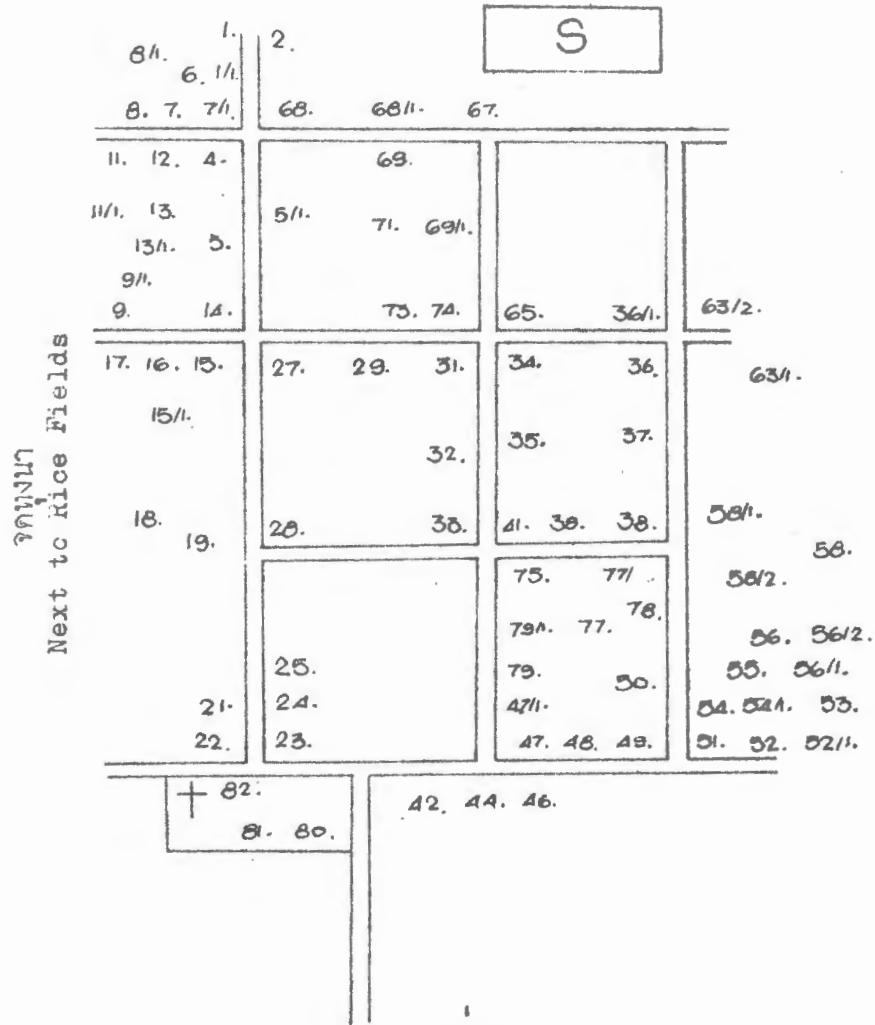
จำนวนประชากร Population 346

วันที่ 28 พฤศจิกายน 2509
November 28, 1966

ผู้ทำ อภิชาติ บุตรศรี
Drawn by: Aphichat Butsi

09-01-06

จกพงนา
Next to Rice Fields



จกพงนา
Next to Rice Fields

หมู่ 7 บ้านหนองนาข้าว ต.ศรีสงคราม อ.ศรีสงคราม จ.นครพนม
Muban No.7 Ban Nong Na Thao, Tambon Si Songkhram,
Amphoe Si Songkhram, Changwat Nakhon Phanom

จำนวนหลังคาเรือน No. of Households 85

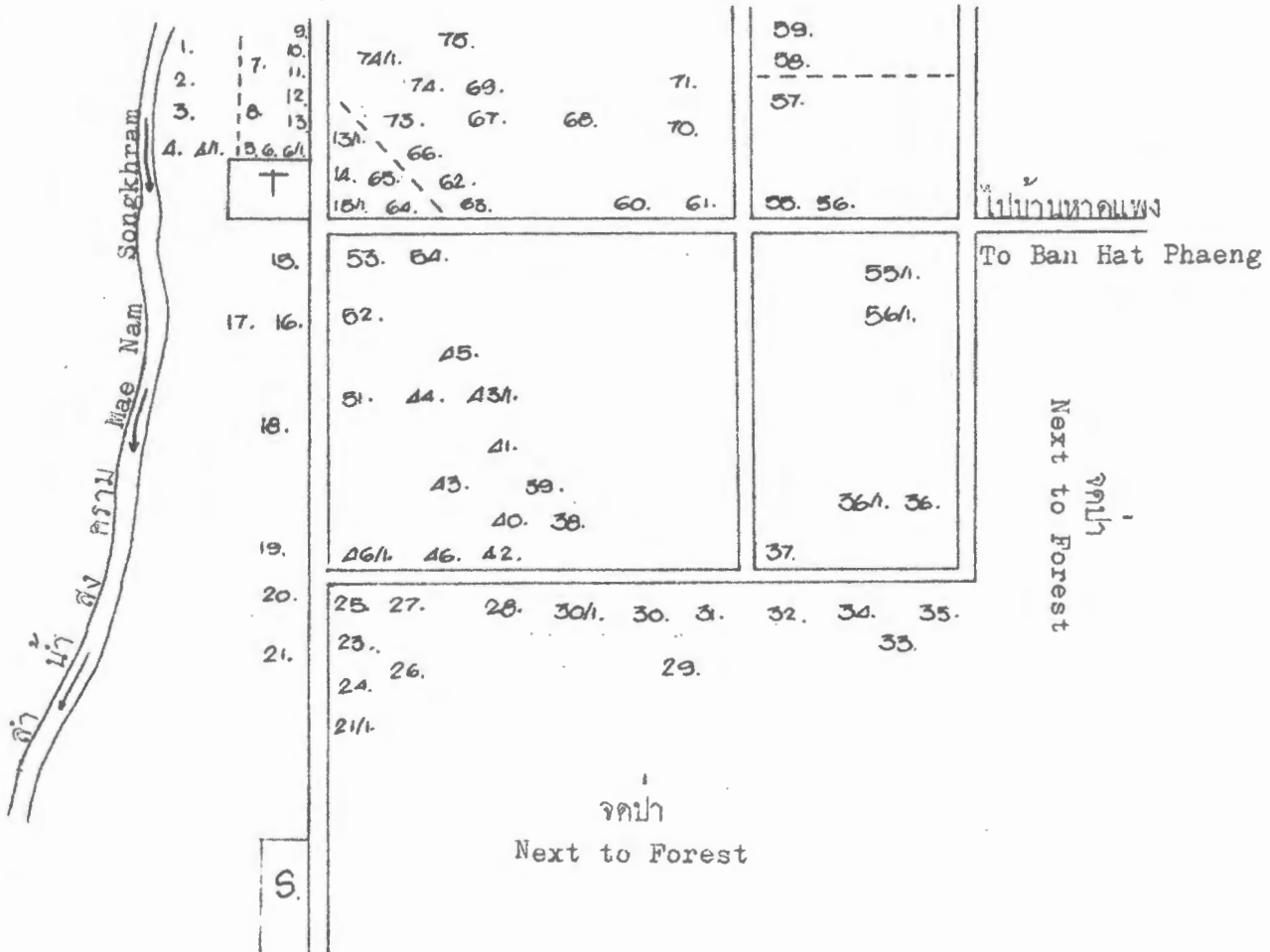
จำนวนประชากร Population 465

วันที่ 6 ธันวาคม 2509
December 6, 1966

ผู้ทำ อภิชาติ บุตรศรี
Drawn by: Aphichat Butsi

09-01-07

จุดพวง
Next to Rice Fields



หมู่ 8 บ้านยางงอย ต.ศรีสงคราม อ.ศรีสงคราม จ.นครพนม
Muban No.8 Ban Yang Ngoi, Tambon Si Songkhrum,
Amphoe Si Songkhrum, Changwat Nakhon Phanom

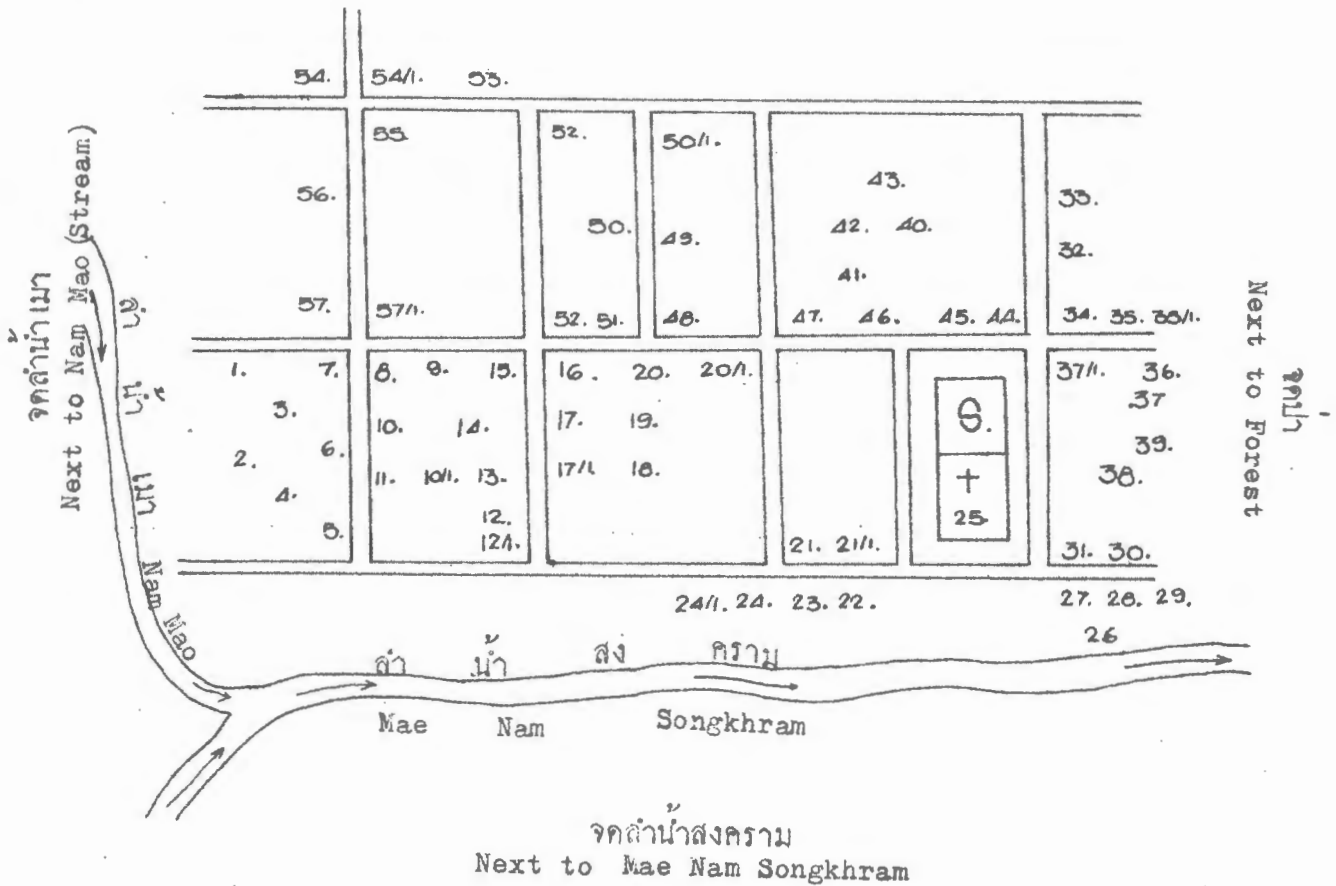
จำนวนหลังคาเรือน No. of Households 81

จำนวนประชากร Population 469

วันที่ 7 ธันวาคม 2509
December 7, 1966

ผู้ทำ อภิชชาติ บุตรศรี
Drawn by: Aphichat Butsi

จุดพงนา
Next to Rice Fields



หมู่ 9 บ้านคำไฮ ต.ศรีสงคราม อ.ศรีสงคราม จ.นครพนม
Muban No.9 Ban Kham Hai, Tambon Si Songkhram,
Amphoe Si Songkhram, Changwat Nakhon Phanom

จำนวนหลังคาเรือน No. of Households 69

จำนวนประชากร Population 415

วันที่ 10 ธันวาคม 2509
December 10, 1966

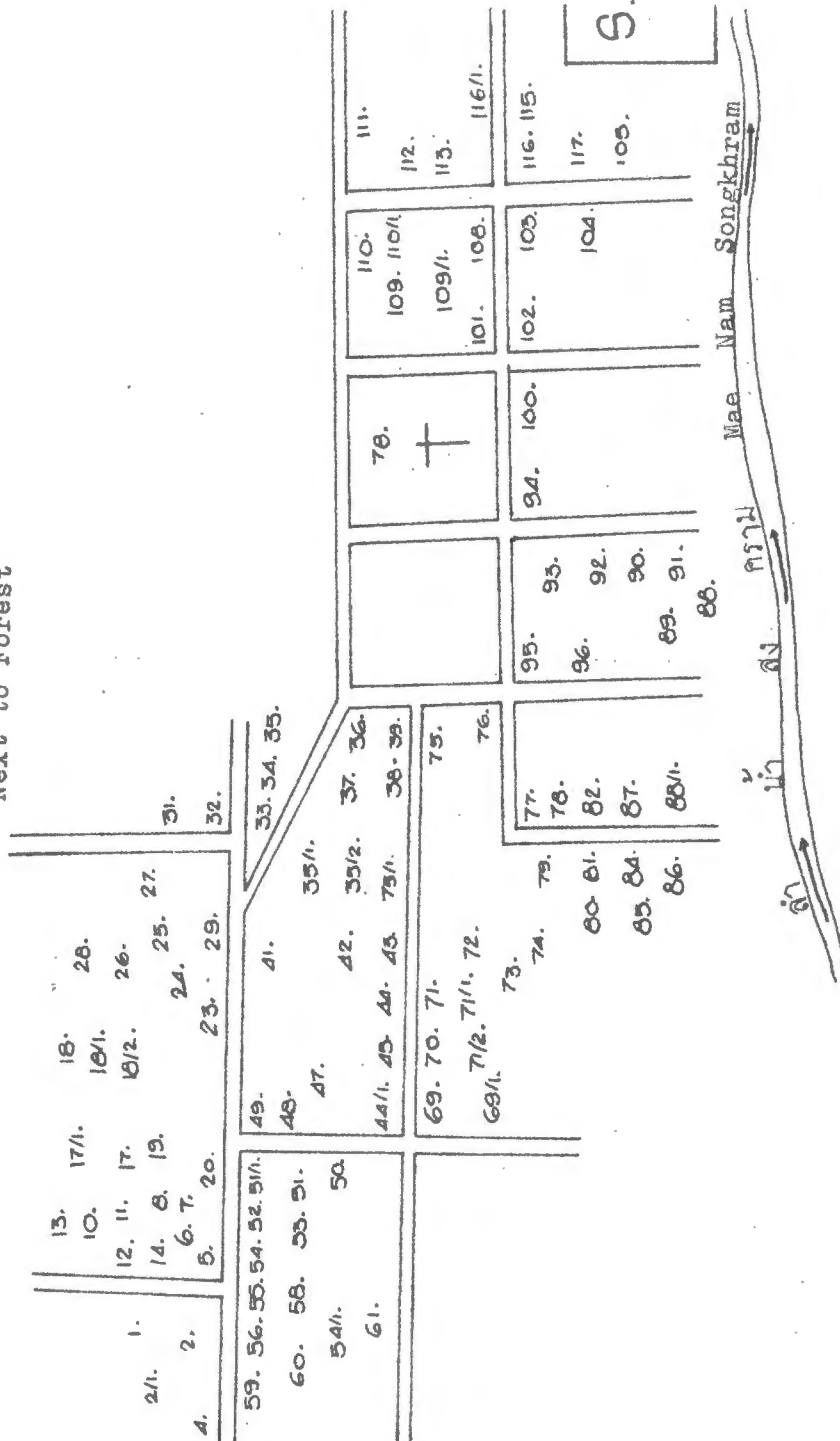
ผู้ทำ อภิชาติ บุตรศรี
Drawn by: Aphichat Butsi

09-01-09



วัดป่า

Next to Forest



Next to Rice fields

วัดป่าสง่างาม

Next to Mae Nam Songkhram

หมู่ 10 บ้านพาดแพง ต.ศรีสงคราม อ.ศรีสงคราม จ.นครพนม
 Muban No.10 Ban Hat Phaeng, Tambon Si Songkhram,
 Amphoe Si Songkhram, Changwat Nakhon Phanom

จำนวนหลังคาเรือน No. of Households 111
 จำนวนประชากร Population 742

วันที่ 8-9 ตุลาคม 2509
 October 8-9, 1966

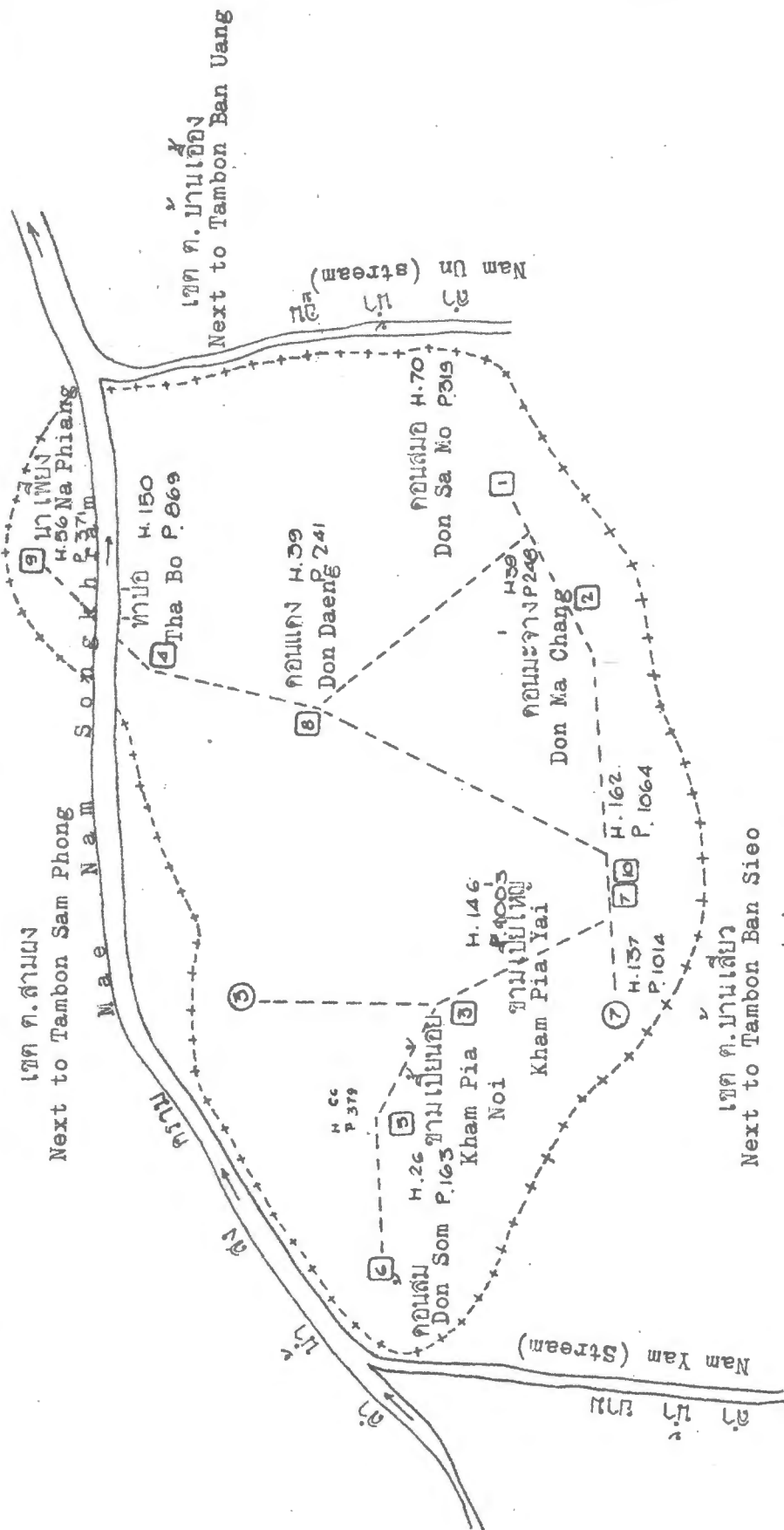
ผู้ทำ อภิชชาติ บุตรศรี
 Drawn by: Aphichat Butsi

09-01-10

จำนวนหลังคาเรือน ประชากรของตำบลทาบอ
อำเภอศรีสงคราม จังหวัดนครพนม

Number of Households and Population in Tambon Tha Bo
Amphoe Si Songkhram, Changwat Nakhon Phanom

| รหัส
Code | ตำบล
Tambon | หมู่
Muban
Number | หมู่บ้าน
Muban
(Village) | จำนวน
หลังคาเรือน
No. of
Households | จำนวนประชากร
Population |
|--------------|----------------|-------------------------|--------------------------------|--|----------------------------|
| 02 | ทาบอ
Tha Bo | 1 | คอนสมอ Don Sa Mo | 70 | 319 |
| | | 2 | คอนมะจาง
Don Ma Chang | 39 | 248 |
| | | 3 | ขามเปียใหญ่
Kham Pia Yai | 146 | 1003 |
| | | 4 | ทาบอ Tha Bo | 150 | 869 |
| | | 5 | ขามเปียน้อย
Kham Pia Noi | 66 | 379 |
| | | 6 | คอนส้ม Don Som | 26 | 163 |
| | | 7 | ขามขี้
Kha Mu | 137 | 1012 |
| | | 8 | คอนแกง Don Daeng | 39 | 241 |
| | | 9 | นาเพียง Na Phiang | 56 | 371 |
| | | 10 | ข่า Kha | 152 | 1064 |
| | | | รวม Total | 891 | 5669 |



ตำบลท่าบ่อ อ.ศรีสงคราม จ.นครพนม
Tambon Tha Bo, Amphoe Si Songkhran,
Changwat, Nakhon Phanom

จำนวนหมู่บ้าน No. of Muban 10
จำนวนหลังคาเรือน No. of Households 881
จำนวนประชากร Population 5671

วันที่ 27 ต.ค. - 11 พ.ย. 2509
October 27 - November 11, 1966

ผู้ทำ อภิชชาติ บุตรศรี
Drawn by: Aphichat Butsi

จกทงนา
Next to Rice Fields

| | | | | | | | | |
|---------|---------|-----|-----------|---------|-------------|----------|-----------|--------------|
| 49. | 51. | 53. | 54. | 63. | 17/3. | 17/2. | 3/1. | 3. |
| 47. | 46. | 41. | 42. | 59/1. | 59. | 58.62 | 17. 5. | 1. 6. 10. 9. |
| 44. | 40/1. | 40. | 39. 39/1. | 33. | 59. | 60. 61. | 18. 49/1. | 2. 8. 11. |
| 48. | 38. 37. | 32. | 31. | 34/2. | 28. 24. 23. | 19. 19/1 | 21. | 7. |
| 35. 36. | + | 29. | 27. | 26. 25. | 22/1. | 22. | | 16. |
| | 30. | | | | | | | 14. |
| | | | | | | | | 14/1. |
| | | | | | | | | 14/3. 14/2. |

จกทงนา
Next to Rice Fields

หมู่ 1 บ้านดอนสมอ ต.ท่าบ่อ อ.ศรีสงคราม จ.นครพนม
Muban No.1 Ban Don Sa Mo, Tambon Tha Bo,
Amphoe Si Songkhram, Changwat Nakhon Phanom,

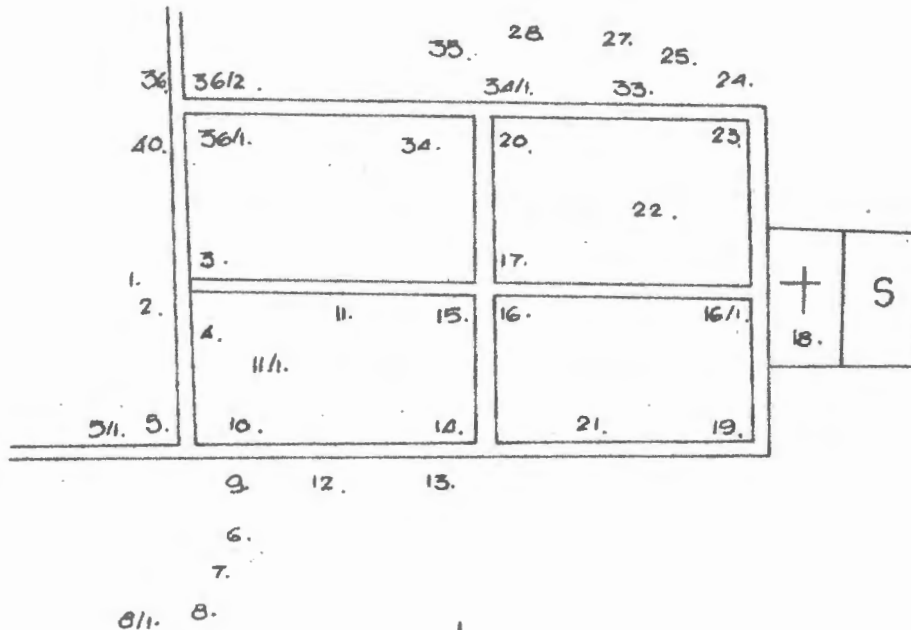
จำนวนหลังคาเรือน No. of Households 70

จำนวนประชากร Population 319

วันที่ 2 พฤศจิกายน 2509
November 2, 1966

ผู้ทำ อภิชาติ บุตรศรี
Drawn by: Aphichat Butsi

จกทุ่งนา
Next to Rice Fields



จกป่า
Next to Forest

หมู่ 2 บ้านดอนมะจาง ต.ทาบอ อ.ศรีสงคราม จ.นครพนม
Muban No.2 Ban Don Ma Chang, Tambon Tha Bo,
Amphoe Si Songkhram, Changwat Nakhon Phanom

จำนวนหลังคาเรือน No. of Households 39

จำนวนประชากร Population 248

วันที่ 2 พฤศจิกายน 2509
November 2, 1966

ผู้ทำ อภิชาติ บุตรศรี
Drawn by: Aphichat Butsi

09-02-02

111

| | | | | |
|-------------------|------|-----------------------------|-----------|-----------------|
| 101/1. 102 | 106. | 117. | 134 | 149. |
| 100. 103 | 109. | 120. | 126. | 148. |
| 98. 104 | 111. | 119. 126/1. 126. | 136. | 141. |
| 99. 97. | 112. | 121. 125. | 135. | 149. |
| | 113. | 124. 128. 129. | 137. 132. | 146. |
| | | 122/1. 112. 113. | | 144. 147. |
| 130. | 87. | 83. 82. 76. 75. 74. 73. 72. | | 143. 150. |
| | 86. | 81. 77. 71/1. | | |
| | 89. | 80. | | 70. |
| | 10. | 84. | | 68. |
| | | 85. 79. 76. | | 67. 68. 57/1. |
| 1/1. 1. 2. 6. 11. | | 25. 41. 42. | | 43. 58. 53. 60. |
| | | 10. 41/1. | | 44. 57. 61. |
| | | 12. 24. 40. 39. | | 45. 56. 62. |
| | | 23. 26. 29. 30. | | 45/1. 55. 63. |
| | | 21. 22. | | 46. 54. 53. 64. |
| | | 32/1. | | 40. 47. 52. |
| | | 38. | | 51. |
| | | 37. | | |
| | | 13. 19. 35. 36. | | 49. 49/1. 48/2. |
| | | 15. 16. 14. 18. | | |

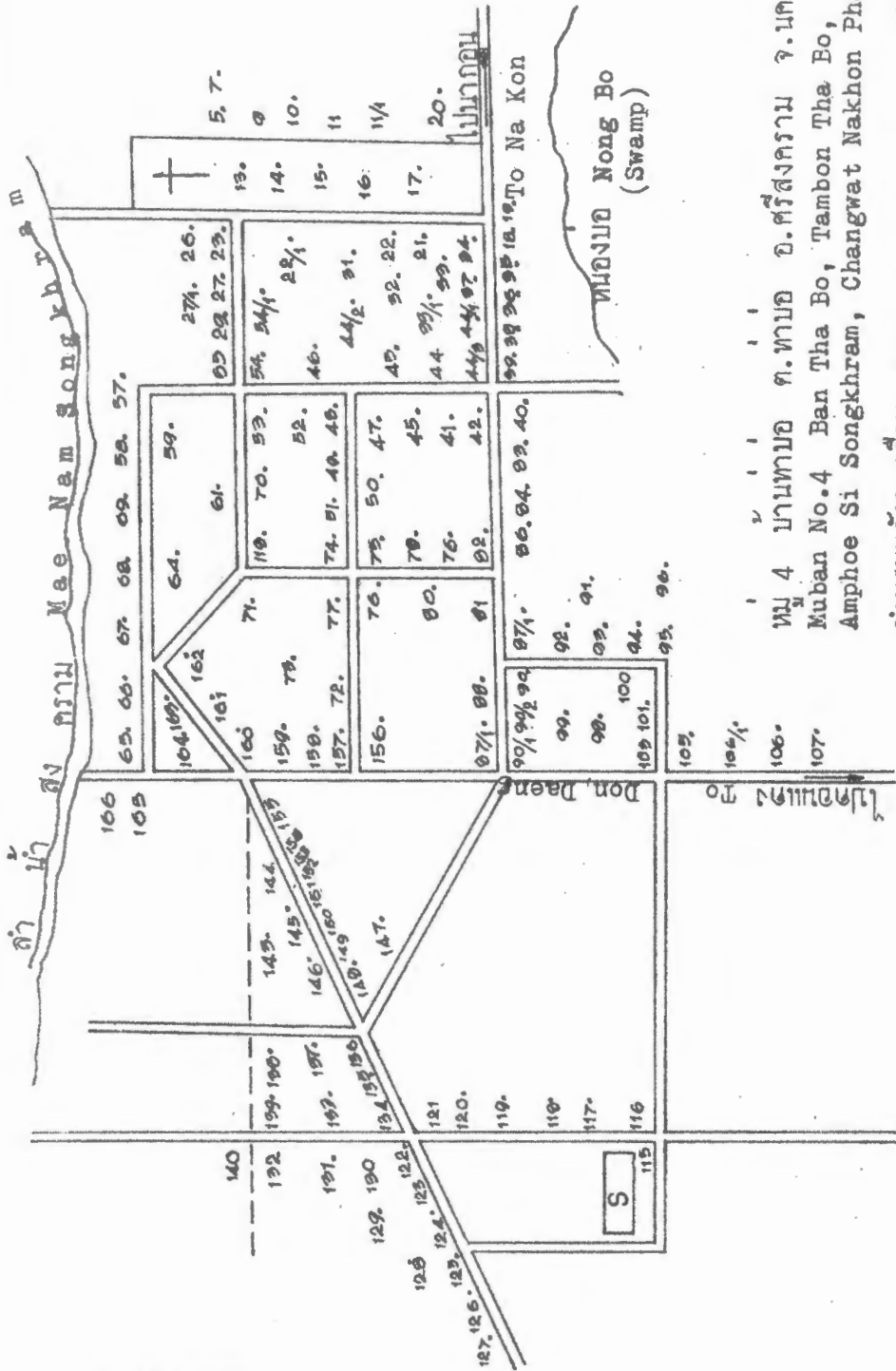
หมู่ 3 บ้านสามเปี้ยใหญ่ ต.ทาบอ
Muban No.3 Ban Kham Pia Yai,
Tambon Tha Bo,

อ.ศรีสงคราม จ.นครพนม
Amphoe Si Songkhram,
Changwat Nakhon Phanom

จำนวนหลังคาเรือน No. of Households 146
วันที่ 8-9 ตุลาคม 2509
October 8-9, 1966

จำนวนประชากร Population
ผู้ทำ
Drawn by: Aphichat Butsi

1003



หมู่ 4 บ้านท่าบ่อ อ.ท่าบ่อ จ.ศรีสะเกษ
 Kuban No.4 Ban Tha Bo, Tambon Tha Bo,
 Amphoe Si Songkhram, Changwat Nakhon Phanom

จำนวนหลังคาเรือน 150

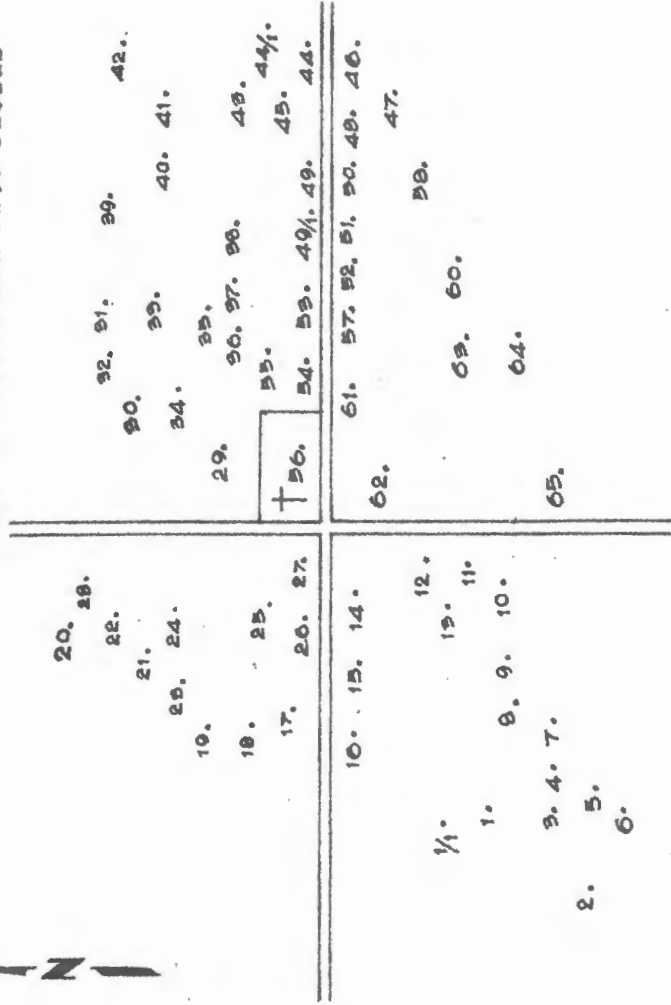
จำนวนประชากร 869

วันที่ 30-31 ตุลาคม 2509
 October 30-31, 1966

ผู้ทำ อภิชชาติ บุตรศรี
 Drawn by: Aphichet Butsi



Next to Forest and Rice Fields



Next to Forest and Rice Fields

จกป่า

Next to Forest

หมู่ 5 บ้านขามเปี้ยน้อย ต.ทาบอ อ.ศรีสงคราม จ.นครพนม
 Muban No.5 Ban Kham Pia Noi, Tambon Tha Bo,
 Amphoe Si Songkhram, Changwat Nakhon Phanom

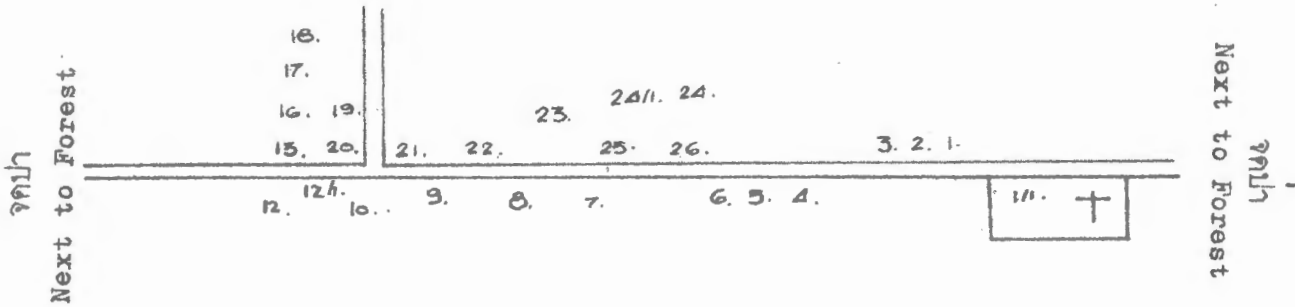
จำนวนหลังคาเรือน No. of Households 66

จำนวนประชากร Population 379

วันที่ 10 ตุลาคม 2509
October 10, 1966

ผู้ทำ ภูมิชาติ บุตรศรี
Drawn by: Aphichat Butsi

จคป้า
Next to Forest



จคป้า
Next to Forest

หม 6 บ้านคอนส้ม ต.ตาบอ อ.ศรีสงคราม จ.นครพนม
Muban No.6 Ban Don Som, Tambon Tha Bo,
Amphoe Si Songkhram, Changwat Nakhon Phanom

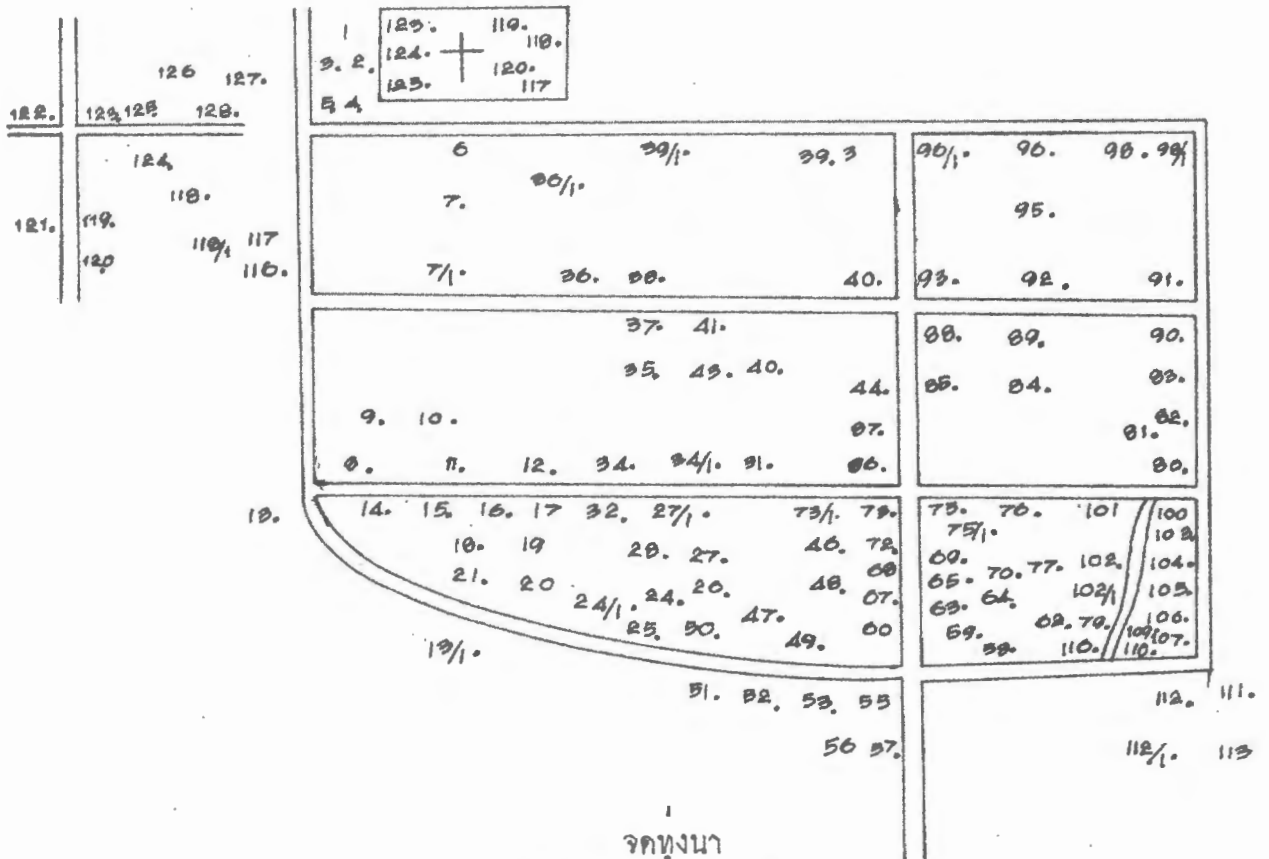
จำนวนหลังคาเรือน No. of Households 26

จำนวนประชากร Population 163

วันที่ 11 พฤศจิกายน 2509
November 11, 1966

ผู้ทำ อภิชาติ บุตรศรี
Drawn by: Aphichat Butsi

09-02-06



หมู่ 7 บ้านขาม ต.ท่าบ่อ อ.ศรีสงคราม จ.นครพนม
Muban No.7 Ban Kha Mu, Tambon Tha Bo,
Amphoe Si Songkhram, Changwat Nakhon Phanom

จำนวนหลังคาเรือน No. of Households 137

จำนวนประชากร Population 1012

วันที่ 4-5 พฤศจิกายน 2509

November 4-5, 1966

ผู้ทำ อภิชาติ บุตรศรี
Drawn by: Aphichat Butsi

09-02-07

วัดพญา

Next to Rice Fields

| | | | | |
|-------------------|---------|-------------|-----|-----------------|
| 14/2 | 14. | | 7. | 2/2. |
| 14/1 | 10 | 9. | 8. | 2/1 2. |
| วัดพญา To Ban Kha | | 24. | 28. | 5 |
| 17. | 18. 20. | 21. 25. 27. | 28. | 25. 26. 40. |
| | | 20. | 29. | 27. 29. |
| | | | 32. | 24. 28. |
| | | | | 21. 21/2. 21/1. |

วัดพญา
Next to Forest

วัดพญา

Next to Rice Fields

หมู่ 8 บ้านดอนแดง ต.พญา อ.ศรีสงคราม จ.นครพนม
Muban No.8 Ban Don Daeng, Tambon Tha Bo,
Amphoe Si Songkhram, Changwat Nakhon Phanom

จำนวนหลังคาเรือน No. of Households 39

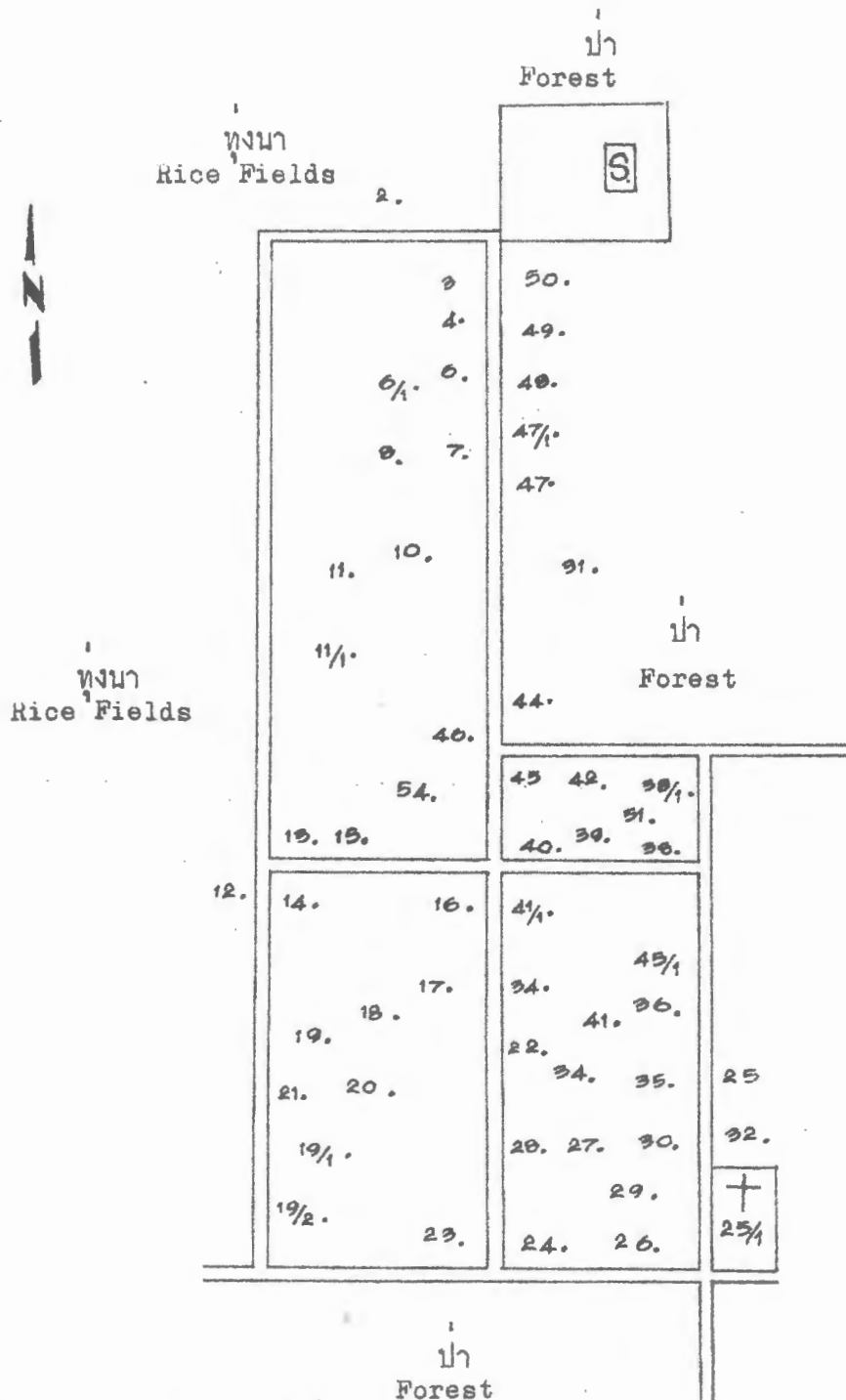
จำนวนประชากร Population 241

วันที่ 1 พฤศจิกายน 2509

November 1, 1966

นาย อภิชาติ บุตรศรี

Drawn by: Aphichat Butsi



หมู่ 9 บ้านนาเพียง ต.ท่าบ่อ อ.ศรีสงคราม จ.นครพนม
 Muban No.9 Ban Na Phiang, Tambon Tha Bo,
 Amphoe Si Songkhram, Changwat Nakhon Phanom

จำนวนหลังคาเรือน No. of Households 56

จำนวนประชากร Population 371

วันที่ 29 ตุลาคม 2509
 October 29, 1966

ผู้ทำ อภิชชาติ บุตรศรี
 Drawn by: Aphichat Butsi

09-02-09

| | | | | | | |
|------|------|------|------|------|-------|-------|
| 1 | 2. | 3. | 4. | 5 | 5 1/4 | 120/1 |
| 7. | 8. | 9. | 10. | 11. | 12. | 13. |
| 14. | 15. | 16. | 17. | 18. | 19. | 20. |
| 21. | 22. | 23. | 24. | 25. | 26. | 27. |
| 28. | 29. | 30. | 31. | 32. | 33. | 34. |
| 35. | 36. | 37. | 38. | 39. | 40. | 41. |
| 42. | 43. | 44. | 45. | 46. | 47. | 48. |
| 49. | 50. | 51. | 52. | 53. | 54. | 55. |
| 56. | 57. | 58. | 59. | 60. | 61. | 62. |
| 63. | 64. | 65. | 66. | 67. | 68. | 69. |
| 70. | 71. | 72. | 73. | 74. | 75. | 76. |
| 77. | 78. | 79. | 80. | 81. | 82. | 83. |
| 84. | 85. | 86. | 87. | 88. | 89. | 90. |
| 91. | 92. | 93. | 94. | 95. | 96. | 97. |
| 98. | 99. | 100. | 101. | 102. | 103. | 104. |
| 105. | 106. | 107. | 108. | 109. | 110. | 111. |
| 112. | 113. | 114. | 115. | 116. | 117. | 118. |
| 119. | 120. | 121. | 122. | 123. | 124. | 125. |
| 126. | 127. | 128. | 129. | 130. | 131. | 132. |
| 133. | 134. | 135. | 136. | 137. | 138. | 139. |
| 140. | 141. | 142. | 143. | 144. | 145. | 146. |
| 147. | 148. | 149. | 150. | 151. | 152. | 153. |
| 154. | 155. | 156. | 157. | 158. | 159. | 160. |
| 161. | 162. | 163. | 164. | 165. | 166. | 167. |
| 168. | 169. | 170. | 171. | 172. | 173. | 174. |
| 175. | 176. | 177. | 178. | 179. | 180. | 181. |
| 182. | 183. | 184. | 185. | 186. | 187. | 188. |
| 189. | 190. | 191. | 192. | 193. | 194. | 195. |
| 196. | 197. | 198. | 199. | 200. | 201. | 202. |

บริเวณทุ่งนา
Rice Fields

หมู่ 10 บ้านข่า ต.ทาบอ อ.ศรีสงคราม จ.นครพนม
Muban No. 10 Ban Kha, Tambon Tha Bo,
Amphoe Si Songkhram, Changwat Nakhon Phanom

จำนวนหลังคาเรือน No. of Households 152

จำนวนประชากร Population 1064

วันที่ 6-7 พฤศจิกายน 2509
November 6-7, 1966

ผู้ทำ อภิชชาติ บุตรศรี
Drawn by: Aphichat Butsi

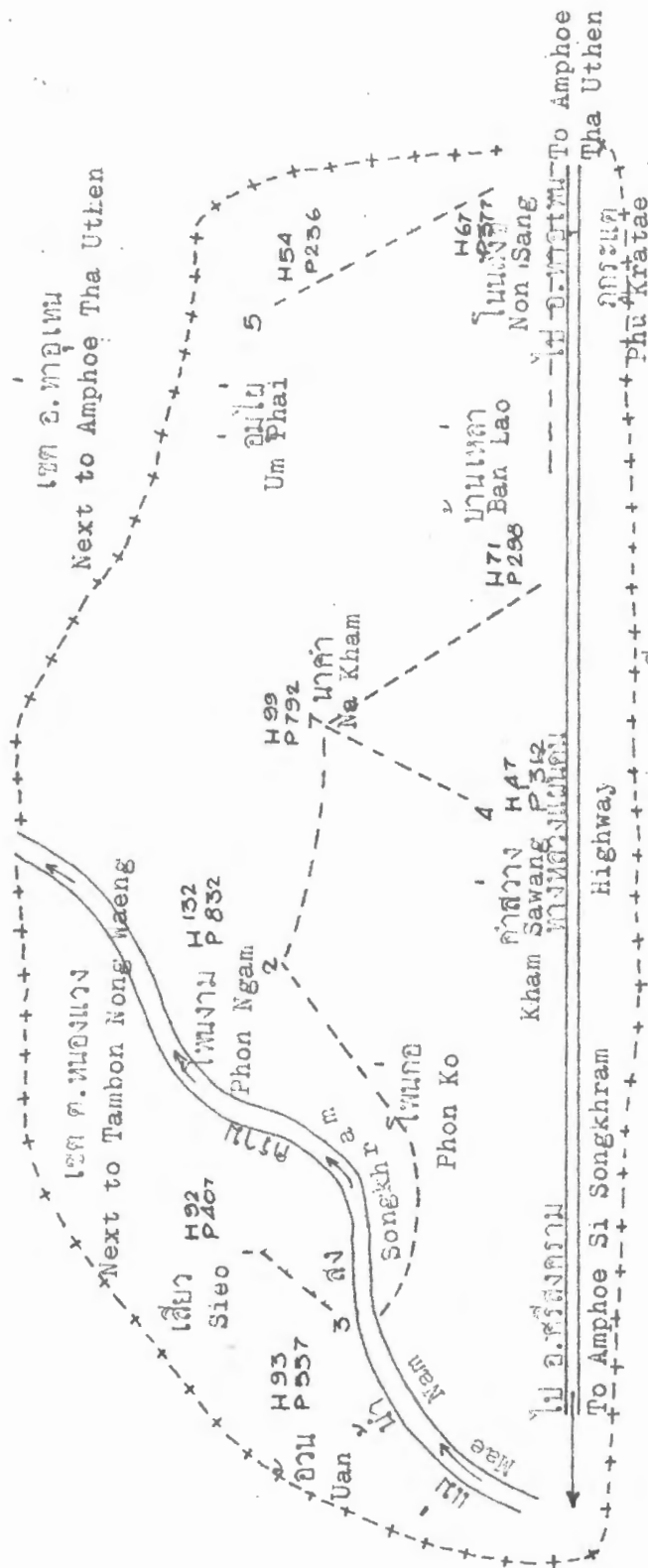
จำนวนหลังคาเรือน ประชากรของตำบลนาเคือ

อำเภอศรีสงคราม จังหวัดนครพนม

Number of Households and Population in Tambon Na Dua

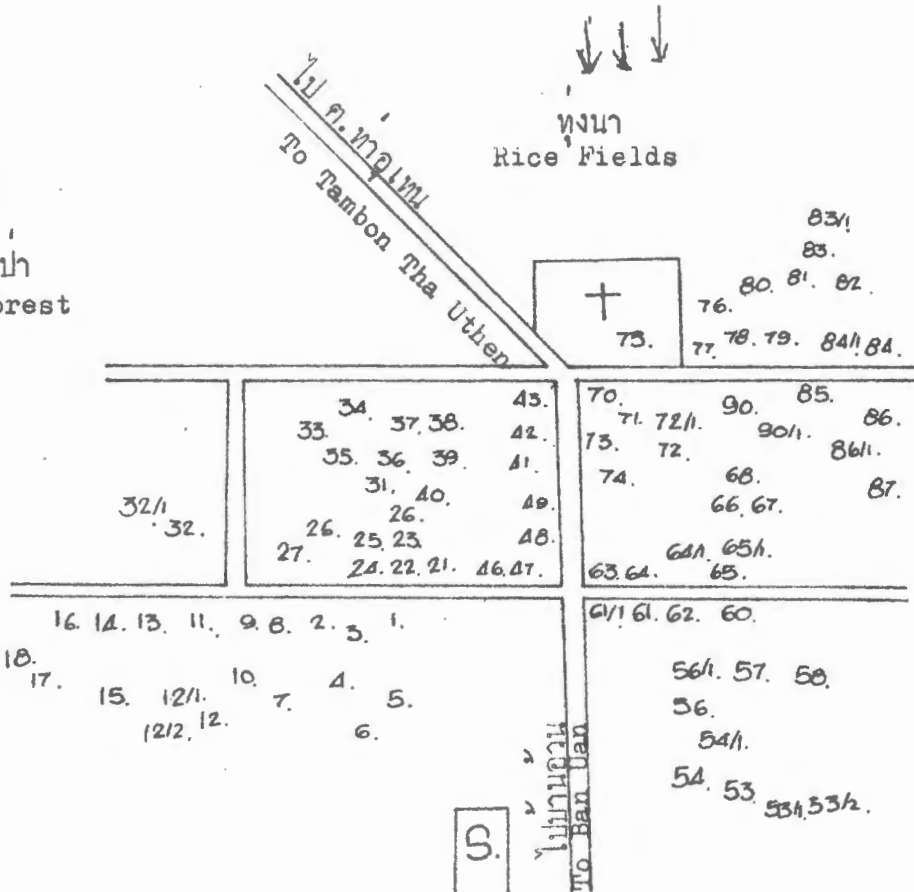
Amphoe Si Songkhram, Changwat Nakhon Phanom

| รหัส
Code | ตำบล
Tambon | หมู่
Muban
Number | หมู่บ้าน
Muban
(Village) | จำนวน
หลังคาเรือน
No. of
Households | จำนวนประชากร
Population |
|--------------|------------------|-------------------------|--------------------------------|--|----------------------------|
| 03 | นาเคือ
Na Dua | 1 | เสี้ยว Sieo | 91 | 407 |
| | | 2 | โพนงาม Phon Ngam | 132 | 832 |
| | | 3 | อวน Uan | 93 | 557 |
| | | 4 | คำสว่าง Kham Sawang | 47 | 312 |
| | | 5 | อุมไผ่ Um Phai | 51 | 236 |
| | | 6 | บ้านเหล่า Ban Lao | 71 | 298 |
| | | 7 | นาคำ Na Kham | 99 | 792 |
| | | 8 | โพนกอ Phon Ko | 112 | 579 |
| | | 9 | ภูกระแต Phu Kratae | 67 | 397 |
| | | | รวม Total | 763 | 4410 |



ตำบลนาเคื่อ อ.ศรีสงคราม จ.นครพนม
 Tambon Na Dua, Amphoe Si Songkhram,
 Changwat Nakhon Phanom

จำนวนหมู่บ้าน No. of Muban 9
 จำนวนหลังคาเรือน No. of Households 763
 จำนวนประชากร Population 4410
 วันที่ 10-20 ตุลาคม 2509
 October 10-20, 1966
 ผู้ทำ อภิชชาติ บุตรศรี
 Drawn by: Aphichat Butsi



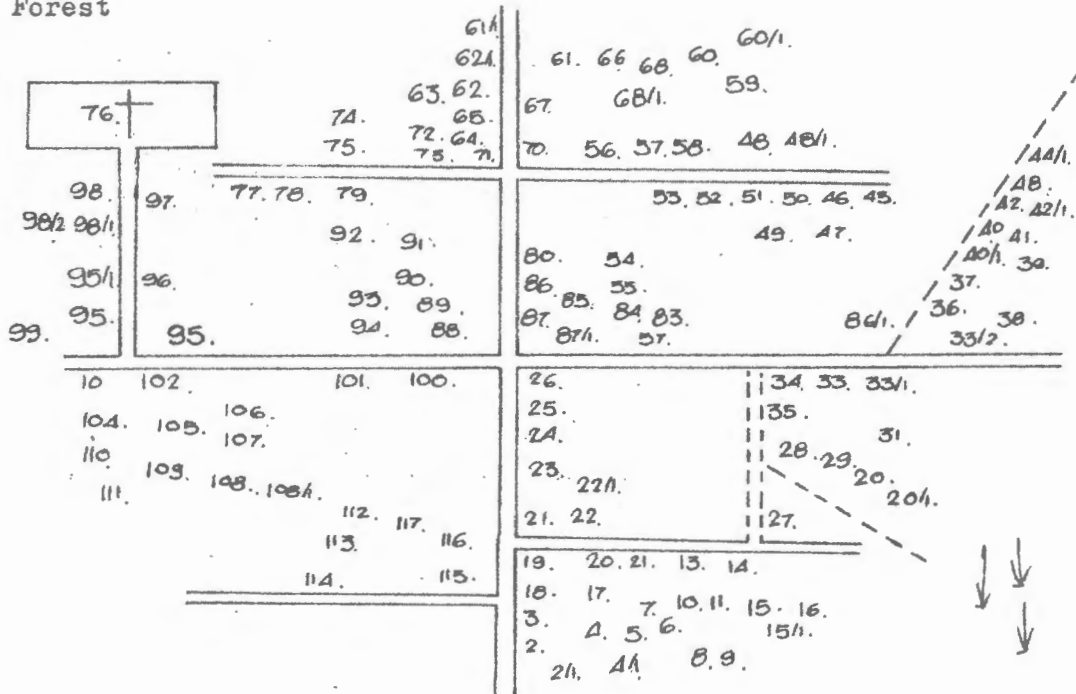
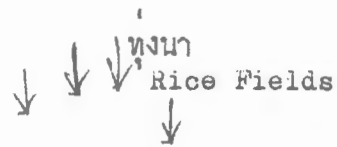
หมู่ 1 บ้านเสี้ยว ต.นาเคื่อ อ.ศรีสงคราม จ.นครพนม
 Muban No.1 Ban Sieo, Tambon Na Dua,
 Amphoe Si Songkhram, Changwat Nakhon Phanom

จำนวนหลังคาเรือน No. of Households 91

จำนวนประชากร Population 407

วันที่ 20 ตุลาคม 2509
 October 20, 1966

ผู้ทำ อภิชาติ บุตรศรี
 Drawn by: Aphichat Butsi



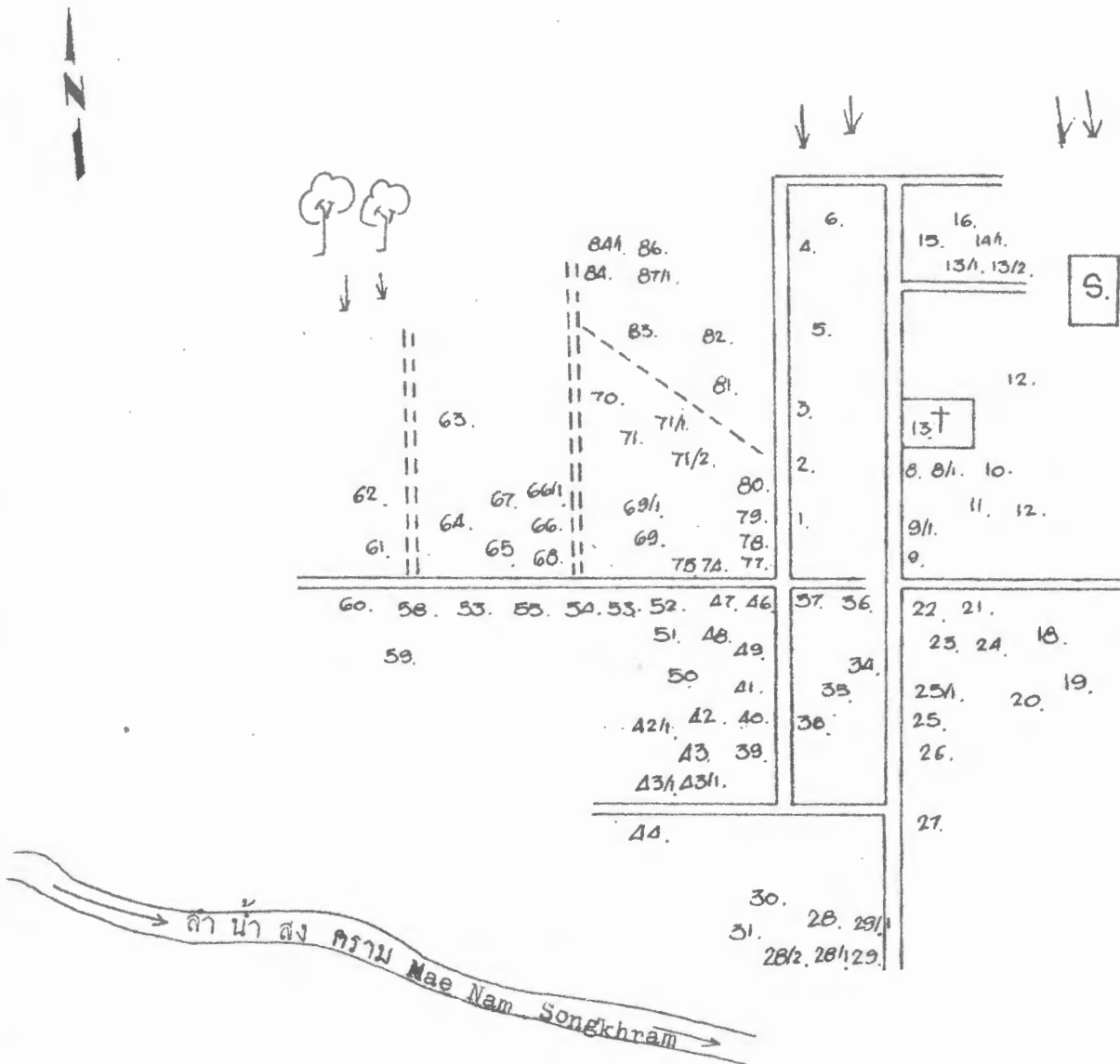
หมู่ 2 บ้านโพนงาม ต.นาเคื่อ อ.ศรีสงคราม จ.นครพนม
 Muban No.2 Ban Phon Ngam, Tambon Na Dua,
 Amphoe Si Songkhram, Changwat Nakhon Phanom

จำนวนหลังคาเรือน No. of Households 132

จำนวนประชากร Population 832

วันที่ 18 ตุลาคม 2509
 October 18, 1966

ผู้ทำ มน วงศ์ปัญญา
 Drawn by: Mun Wongpanya

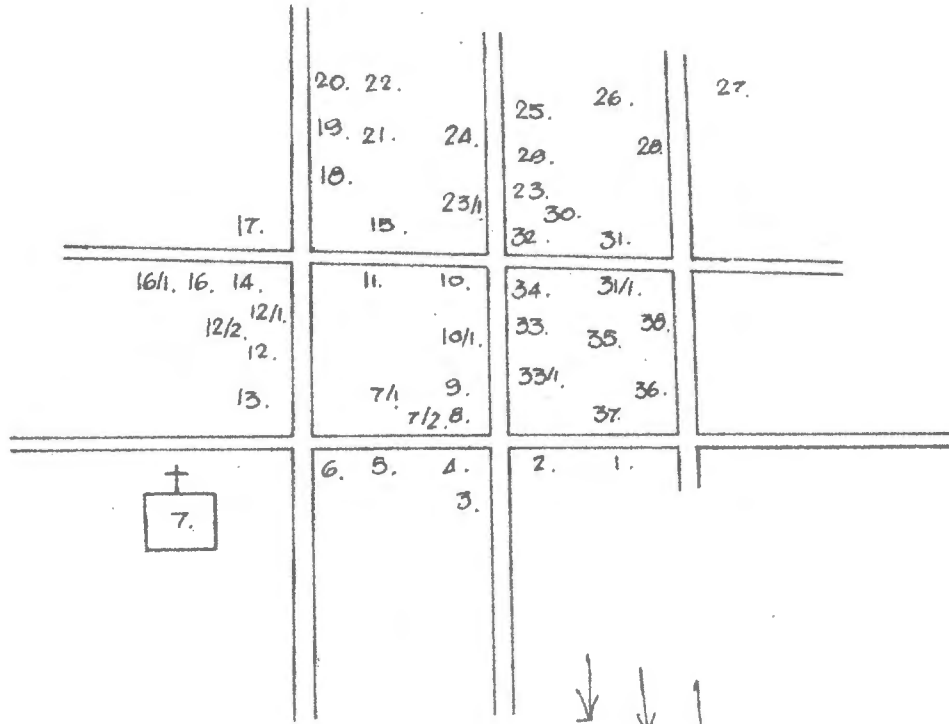


หมู่ 3 บ้านอวน ต.นาเคื่อ อ.ศรีสงคราม จ.นครพนม
 Muban No.3 Ban Uan, Tambon Na Dua,
 Amphoe Si Songkhram, Changwat Nakhon Phanom
 จำนวนหลังคาเรือน No. of Households 93

จำนวนประชากร Population 557

วันที่ 21 ตุลาคม 2509
 October 21, 1966

ผู้ทำ หม่อม วงศ์ปัญญา
 Drawn by: Mun Wongpanya



↓ ↓ ↓
↓ ทุ่งนา
Rice Fields

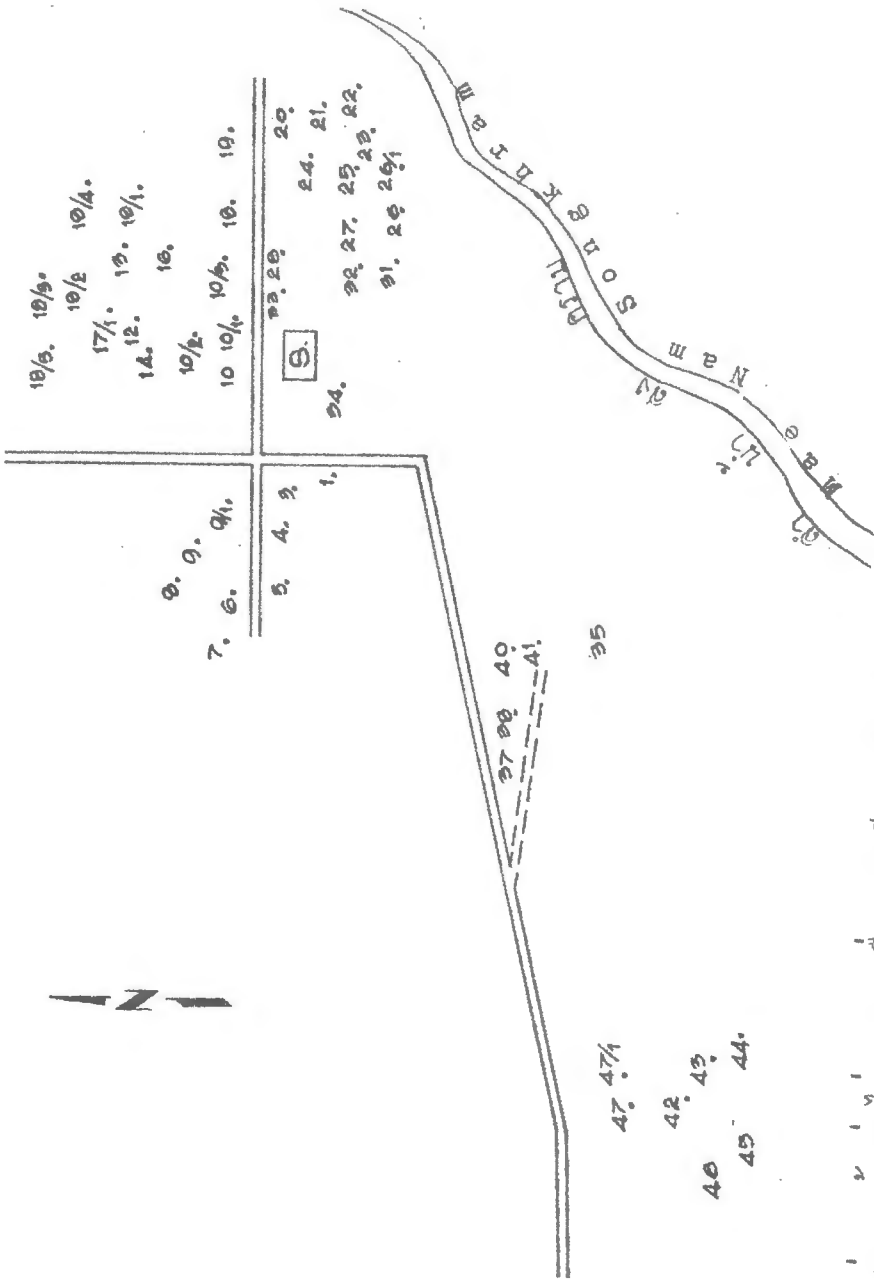
หมู่ 4 บ้านคำสว่าง ต.นาเคื่อ อ.ศรีสงคราม จ.นครพนม
Muban No.4 Ban Kham Sawang, Tambon Na Dua,
Amphoe Si Songkhram, Changwat Nakhon Phanom

จำนวนหลังคาเรือน No. of Households 47

จำนวนประชากร Population 312

วันที่ 13 ตุลาคม 2509
October 13, 1966

ผู้ทำ ทน วังคปัญญา
Drawn by: Nun Wongpanya

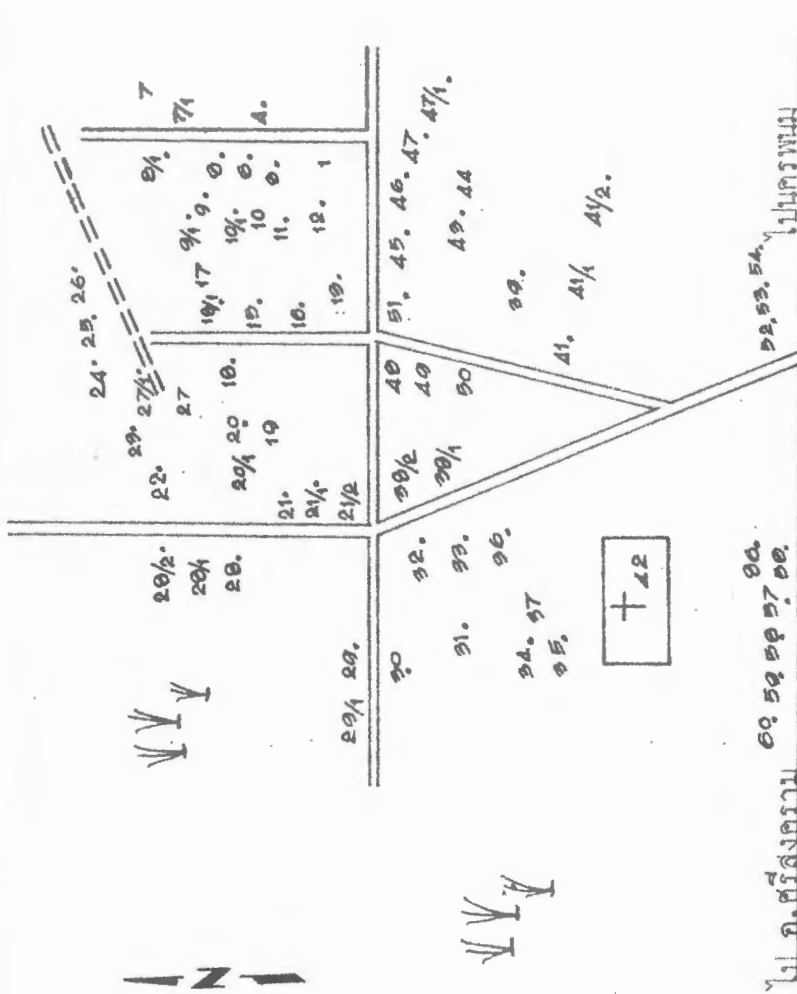


หมู่ 5 บ้านอุมไม่ ต.นาเคื่อ อ.ศรีสงคราม จ.นครพนม
 Muban No.5 Ban Um Phai, Tambon Na Dua,
 Amphoe Si Songkhram, Changwat Nakhon Phanom

จำนวนตั้งคาเรือน No. of Households 51
 จำนวนประชากร Population 236

วันที่ 11 ตุลาคม 2509
 October 11, 1966

ผู้ทำ แผนที่ มุมมอง วังคังป๋องญา
 Drawn by: Muih Wongpanya



ไป อ.ศรีสงคราม ๕๐ ๕๑ ๕๒ ๕๓ ๕๔ ๕๕ ๕๖ ๕๗ ๕๘ ๕๙ ๖๐

To Amphoe Si Songkhram

5.

To Nakhon Phanom

หมู่ 6 บ้านเหล่า ต.นาเคื่อ อ.ศรีสงคราม จ.นครพนม
 Muban No.6 Ban Lao, Tambon Na Dua,
 Amphoe Si Songkhram, Changwat Nakhon Phanom

จำนวนหลังคาเรือน No. of Households 71

จำนวนประชากร Population 298

วันที่ 14 ตุลาคม 2509
 October 14, 1966

ผู้ทำ มุมม วงศ์ปัญญา
 Drawn by: Mun Wongpanya



พญา
Rice Fields

| | | | | |
|---|---|---|---|----|
| 51/2 58
51/1 54
48. 51 50 55
44 45 49 60 | 67 69
61. 66/ 68
62 69 70.
58. 64 75
57 74 | 77. 83. 95.
78. 94.
79/1. 82. 93.
79. 81. 86. 87. 97. 98/1.
80. 87. 88 99. 100. | 102/1.
102. 103/1. 105.
101. 103. 104. 106. | S. |
| 43.
42.
41. 40.
39. | 36. 31. 20.
35. 22.
34. 28/1.
27. 23.
38. 27.
37. 26. 25. 24.
25/1. | 21. 16. 15. 18. 8. 9.
17. 14. 12. 9/1.
18.
19. 13. 6. 7.
20. 6/2. 6/1. | 11. 3/1. 3. 2. 1.
4. 1/1. | |

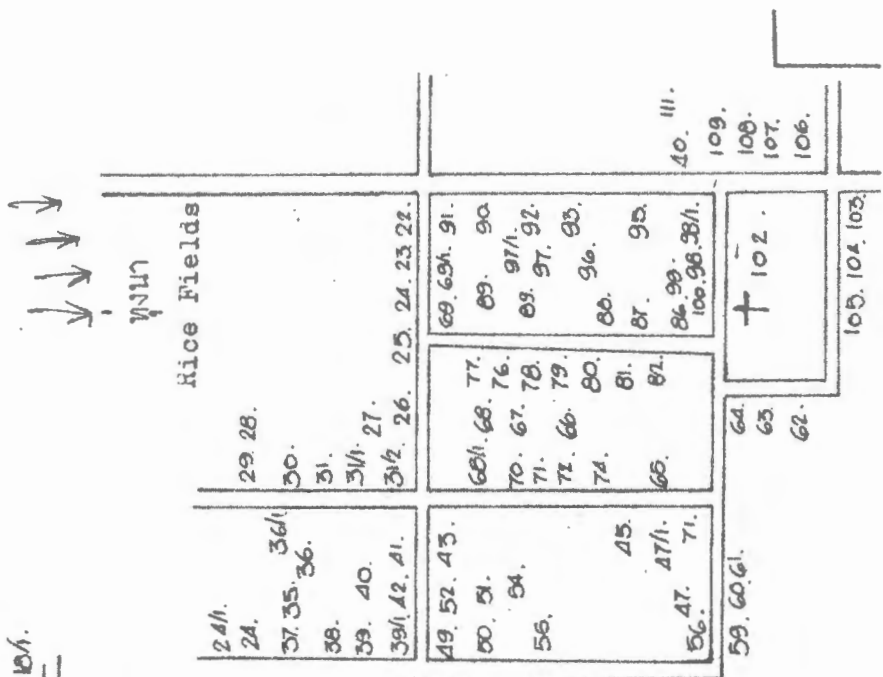
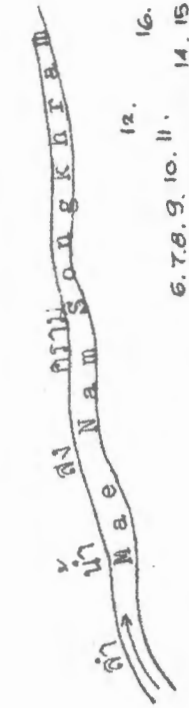
พญา
Rice Fields

หมู่ 7 บ้านนาคำ ต.นาเคื่อ อ.ศรีสงคราม จ.นครพนม
 Muban No.7 Ban Na Kham, Tambon Na Dua,
 Amphoe Si Songkhram, Changwat Nakhon Phanom

จำนวนหลังคาเรือน No. of Households 99
 จำนวนประชากร Population 792

วันที่ 7 ตุลาคม 2509
 October 7, 1966

ผู้ทำ หมุน วงศ์ปัญญา
 Drawn by: Mun Wongpanya



หมู่ 8 บ้านโพนก้อ ต.นาเกลือ อ.ศรีสงคราม จ.นครพนม
 Muban No.8 Ban Phon Ko, Tambon Na Dua,
 Amphoe Si Songkhrab, Changwat Nakhon Phanom.

จำนวนหลังคาเรือน No. of Households 112
 จำนวนประชากร Population 579

วันที่ 15 ตุลาคม 2509
 October 15, 1966

ผู้ทำ แผนที่ มุม วงศ์ปัญญา
 Drawn by: Mun Wongpanya

09-03-08



| | | | | | | |
|-----------------|-------|-------|------|--------|------|------|
| 6. | 7. | 8. | ↓ | ↓ | ↓ | ↓ |
| 5. | 4. | 3. | ↓ | ↓ | ↓ | ↓ |
| ไปศรีสงคราม 2. | | | ↓ | ↓ | ↓ | ↓ |
| To Si Songkhram | | | ↓ | ↓ | ↓ | ↓ |
| 56 | 57 | 58 | 59 | 60 | 61 | 62 |
| 541. | 49 | 50 | 48. | 421. | 401. | 401. |
| 17 | 18 | 19 | 20 | 21 | 22 | 23 |
| 24. | 26. | 261. | 26. | 25. | 29. | 30. |
| 13. | 14. | 16. | 181. | 18/3. | 251. | 34. |
| 15. | 18/2. | 18/3. | 25. | 251. | 29. | 30. |
| | | | 341. | 341/2. | 35 | 36. |
| | | | 341. | 341/2. | 35 | 36. |
| | | | 341. | 341/2. | 35 | 36. |

หมู่ 9 บ้านภูกะแต ต.นาเคื่อ อ.ศรีสงคราม จ.นครพนม 33.
 Muban No.9 Ban Phu Kratae, Tambon Na Dua,
 Amphoe Si Songkhram, Changwat Nakhon Phanom

จำนวนหลังคาเรือน No. of Households 67

จำนวนประชากร Population 397

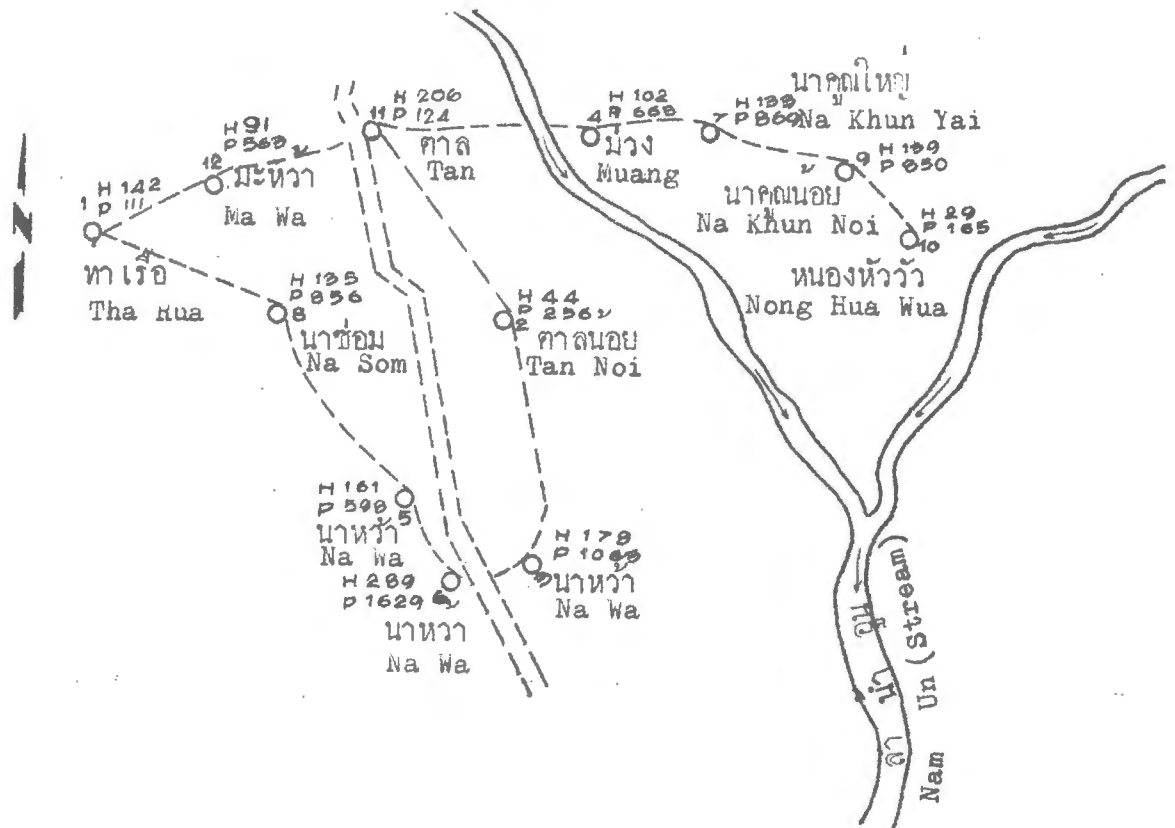
วันที่ 10 ตุลาคม 2509
 October 10, 1966

ผู้นำ มุน วงศ์ปัญญา
 Drawn by: Mun Wongpanya

จำนวนหลังคาเรือน ประชากรของตำบลนาหว้า
อำเภอศรีสงคราม จังหวัดนครพนม

Number of Households and Population in Tambon Na Wa
Amphoe Si Songkhram, Changwat Nakhon Phanom

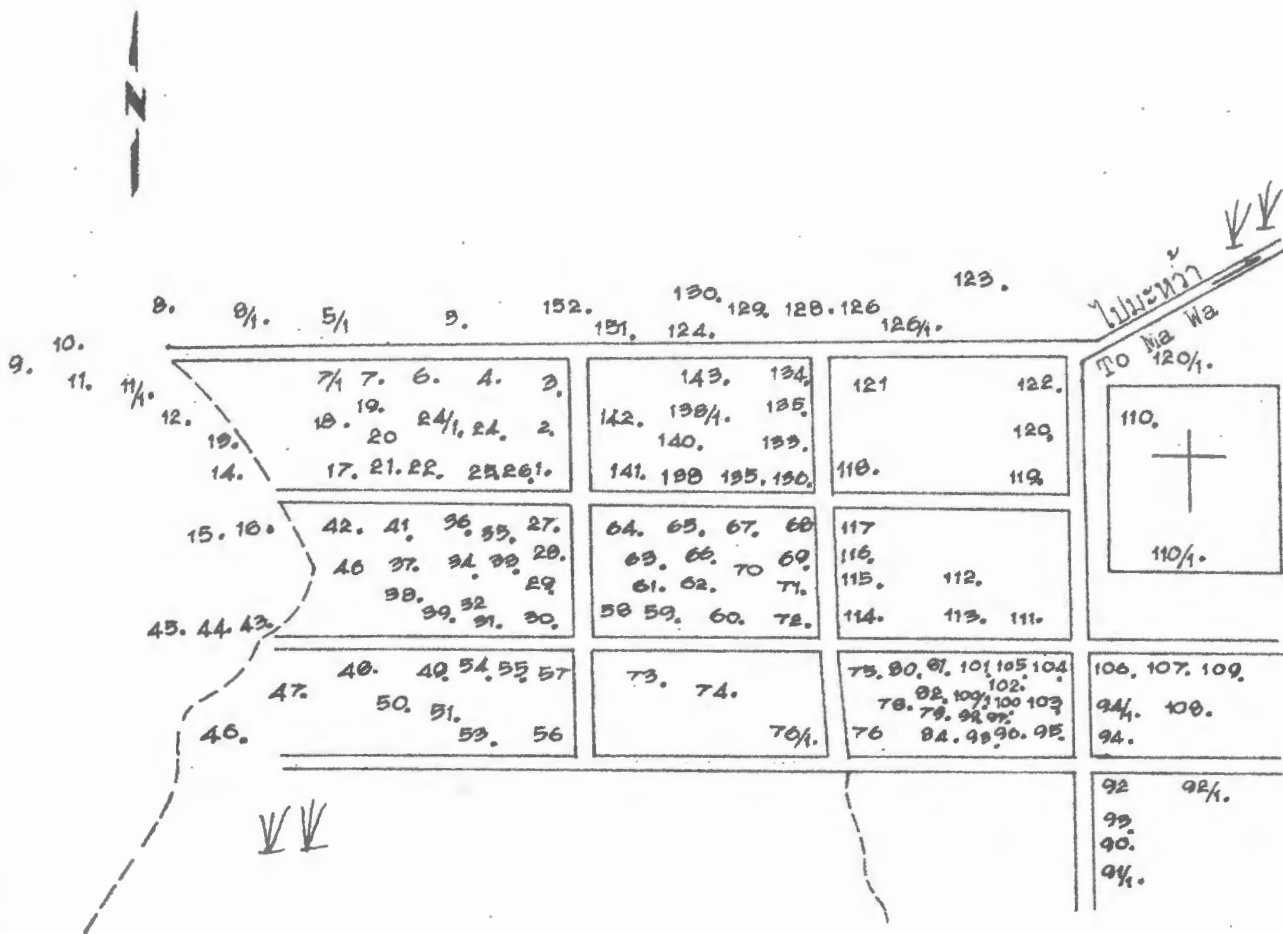
| รหัส
Code | ตำบล
Tambon | หมู่
Kuban
Number | หมู่บ้าน
Kuban
(Village) | จำนวน
หลังคาเรือน
No. of
Households | จำนวนประชากร
Population |
|--------------|-----------------|-------------------------|--------------------------------|--|----------------------------|
| 04 | นาหว้า
Na Wa | 1 | ท่าเรือ Tha Rua | 142 | 1111 |
| | | 2 | ศาลน้อย Tan Noi | 44 | 256 |
| | | 3 | นาหว้า Na Wa | 178 | 1063 |
| | | 4 | ม่วง Luang | 102 | 665 |
| | | 5 | นาหว้า Na wa | 101 | 598 |
| | | 6 | นาหว้า Na wa | 289 | 1649 |
| | | 7 | นาคุณใหญ่ Na Khun Yai | 133 | 867 |
| | | 8 | นาจอม Na Som | 135 | 850 |
| | | 9 | นาคุณน้อย Na Khun Noi | 139 | 750 |
| | | 10 | หนองหัววัว
Nong Hua Wua | 29 | 165 |
| | | 11 | ศาล Tan | 206 | 1244 |
| | | 12 | มะหว้า Ma Wa | 91 | 503 |
| | | รวม
Total | | 1587 | 9757 |



ตำบลนาหว้า อ.ศรีสงคราม จ.นครพนม
 Tambon Na Wa, Amphoe Si Songkhram,
 Changwat Nakhon Phanom

| | | |
|------------------|--------------------------------|------|
| จำนวนหมู่บ้าน | No. of Muban | 12 |
| จำนวนหลังคาเรือน | No. of Households | 1587 |
| จำนวนประชากร | Population | 9757 |
| วันที่ | 25 พ.ย. - 7 ธ.ค. 2509 | |
| | November 25 - December 7, 1966 | |

ผู้ทำ ถวิล ดวงสุภา
 Drawn by: Thawin Duangsupa



หมู่ 1 บ้านท่าเรือ ต.นาหว้า อ.ศรีสงคราม จ.นครพนม
 Muban No.1 Ban Tha Rua, Tambon Na Wa,
 Amphoe Si Songkhram, Changwat Nakhon Phanom

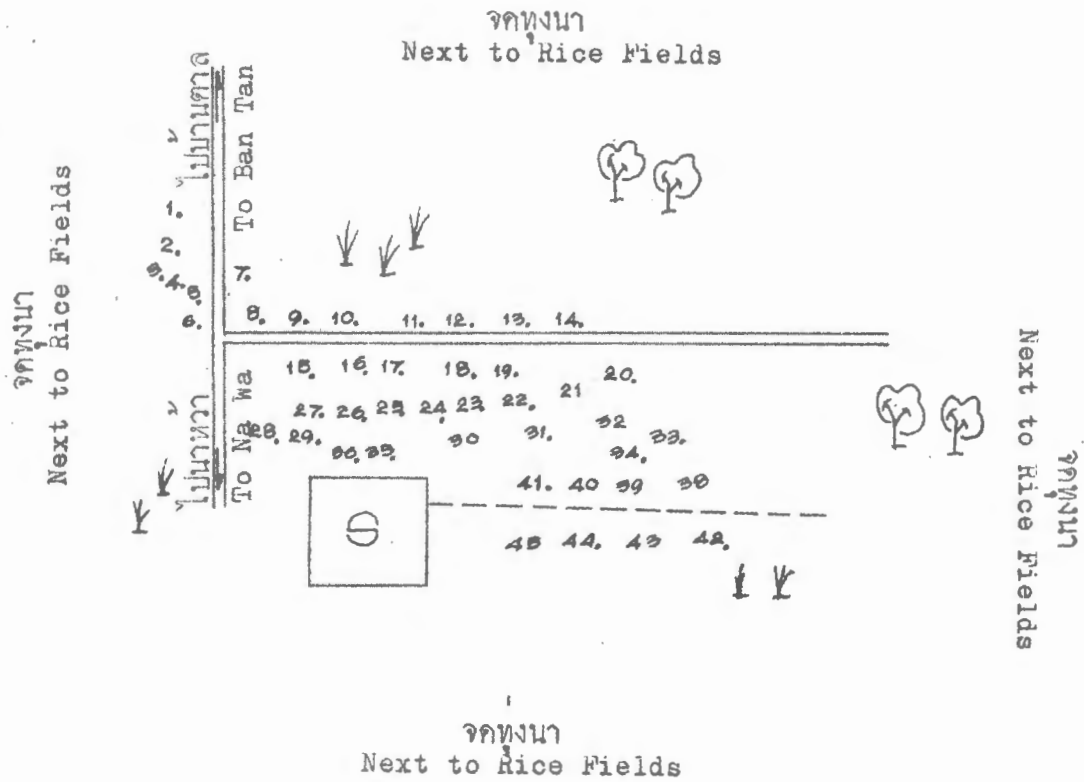
จำนวนหลังคาเรือน No. of Households 142

จำนวนประชากร Population 1111

วันที่ 25 พฤศจิกายน 2509
 November 25, 1966

ผู้ทำ ถวิล ดวงสมร
 Drawn by: Thawin Duangsupa

09-04-01



หมู่ 2 บ้านศาลาน้อย ต.นาหว้า อ.ศรีสงคราม จ.นครพนม
 Muban No.2 Ban Tan Noi, Tambon Na Wa,
 Amphoe Si Songkhram, Changwat Nakhon Phanom

จำนวนหลังคาเรือน No. of Households 44

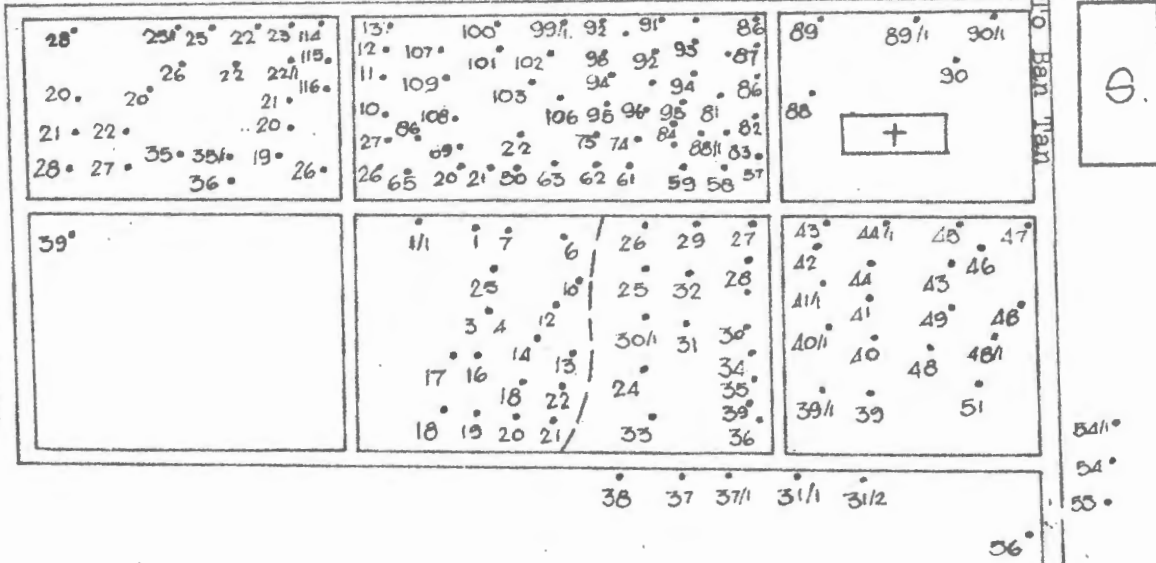
จำนวนประชากร Population 256

วันที่ 1 ธันวาคม 2509
 December 1, 1966

ผู้ทำ ถวิล ดวงสุภา
 Drawn by: Thawin Duangsupa

จุดที่ 6
Next to Muban No.6

จุดที่ 5
Next to Muban No. 5



จุดที่ ๓
Next to Forest

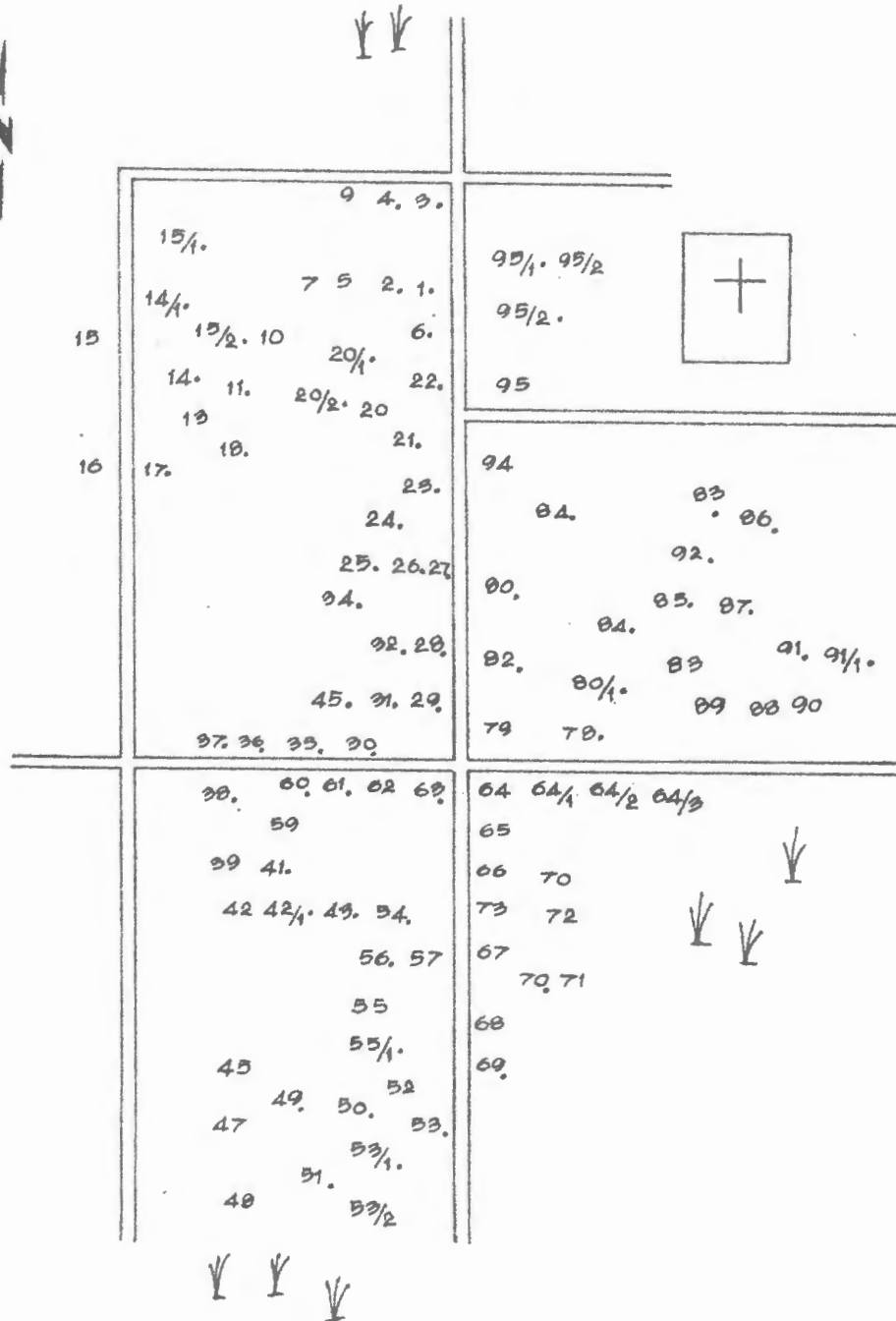
หมู่ 3 บ้านนาหว้า ค.นาหว้า อ.ศรีสงคราม จ.นครพนม
Muban No.3 Ban Na Wa, Tambon Na Wa,
Amphoe Si Songkhram, Changwat Nakhon Phanom

จำนวนหลังคาเรือน No. of Households 178

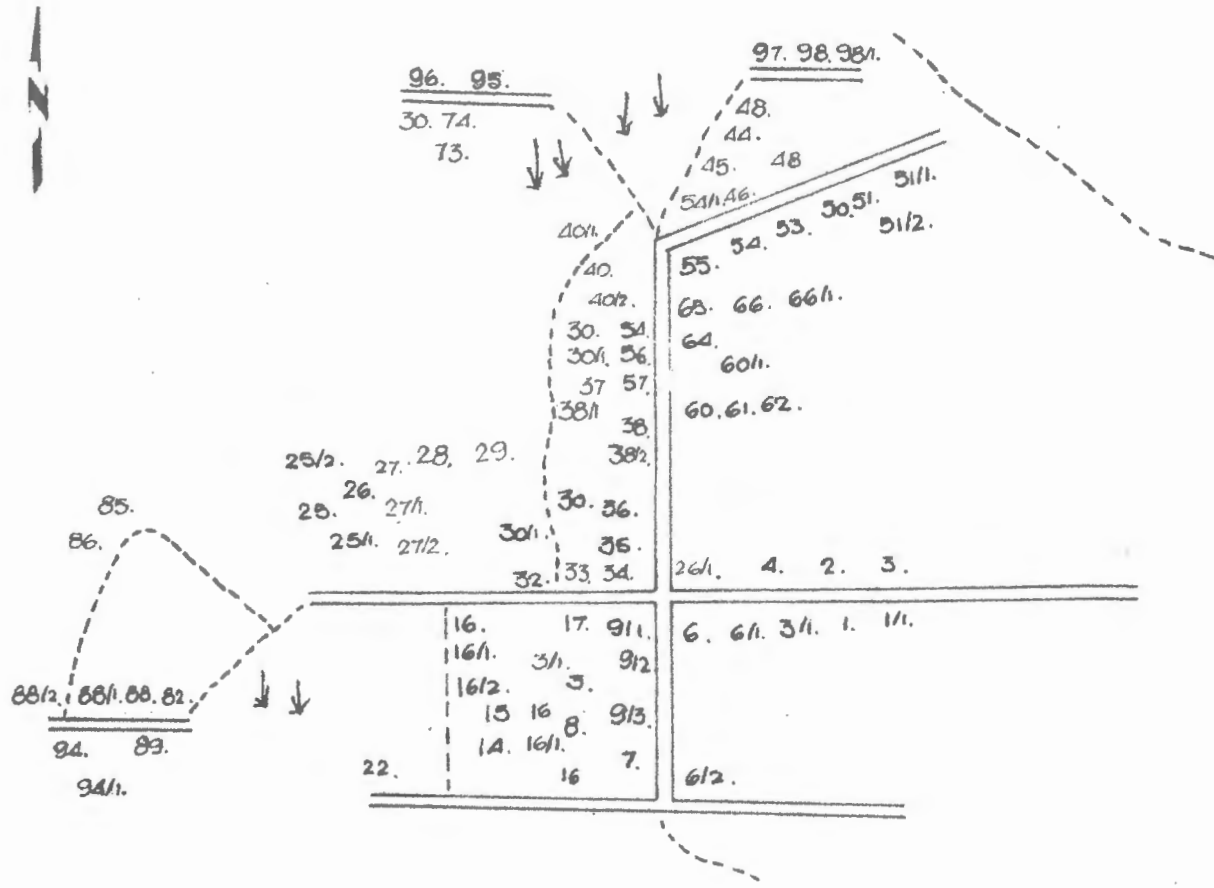
จำนวนประชากร Population 1063

วันที่ 7 ธันวาคม 2509
December 7, 1966

ผู้ทำ ถวิล ดวงสุภา
Drawn by: Thawin Duangwupa



หมู่ 4 บ้านม่วง ต.นาหว้า อ.ศรีสงคราม จ.นครพนม
 Muban No.4 Ban Muang, Tambon Na wa,
 Amphoe Si Songkhras, Changwat Nakhon Phanom
 จำนวนหลังคาเรือน No. of Households 102
 จำนวนประชากร Population 665
 วันที่ 27 พฤศจิกายน 2509
 November 27, 1966
 ผู้ทำ ถวิล ดวงสุภา
 Drawn by: Thawin Duangsupa



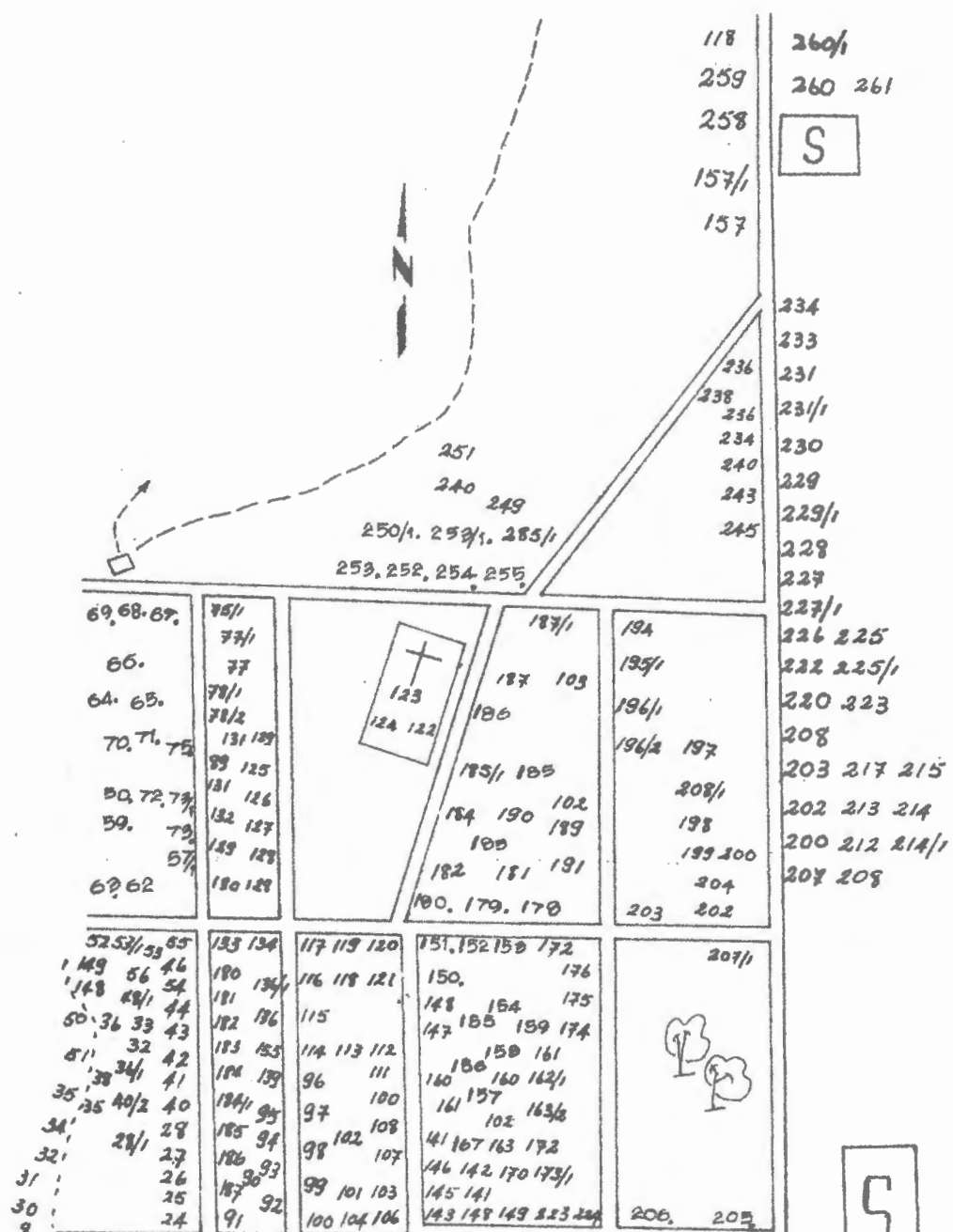
หมู่ 5 บ้านนาหว้า ต.นาหว้า อ.ศรีสงคราม จ.นครพนม
 Muban No.5 Ban Na Wa, Tambon Na Wa,
 Amphoe Si Songkham, Changwat Nakhon Phanom

จำนวนหลังคาเรือน No. of Households 101

จำนวนประชากร Population 598

วันที่ 4 ธันวาคม 2509
 December 4, 1966

ผู้ทำ ถวิล ดวงสุภา
 Drawn by: Thawin Duangsupa



| | |
|------|----------|
| 10 | 20 20 21 |
| 9. | 19 18 22 |
| 9/4. | 17/1 |
| | 17 23 |
| 12. | 15, 16 |
| | 14. |
| 7. 6 | 5 4 |
| | 9. 2. 1 |

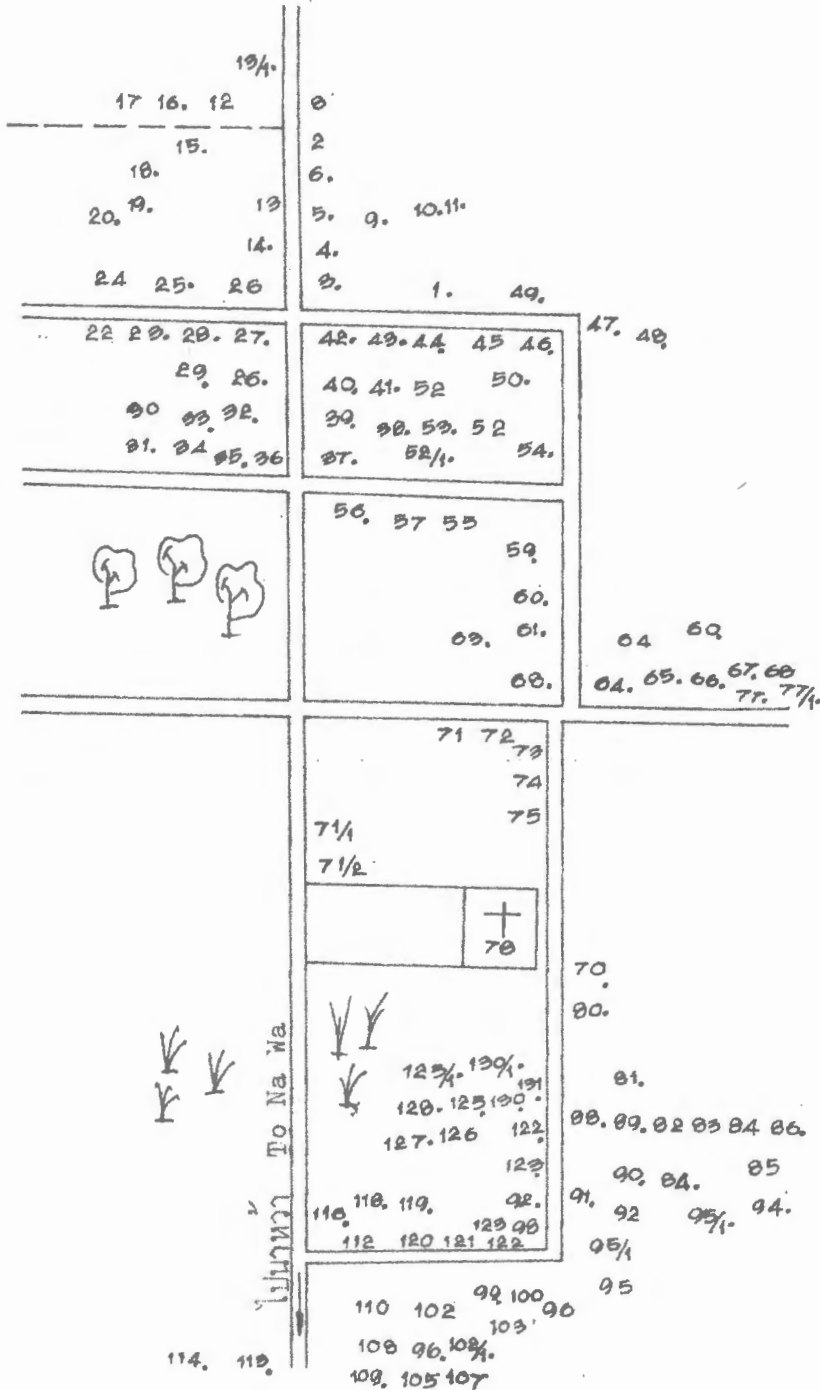
เขตหมู่ 1 นาหว้า
Muban No.1 Na Wa

หมู่ 6 บ้านนาหว้า ต.นาหว้า อ.ศรีสงคราม จ.นครพนม
Muban No.6 Ban Na Wa, Tambon Na Wa,
Amphoe Si Songkhrum, Changwat Nakhon Phanom

จำนวนหลังคาเรือน No. of Households 289
จำนวนประชากร Population 1649

วันที่ 5-6 ธันวาคม 2509
December 5-6, 1966

ผู้ทำ ถวิล ดวงสุภา
Drawn by: Thawin Duangsupa



หมู่ 7 บ้านนาคูใหญ่ ต.นาหว้า อ.ศรีสงคราม จ.นครพนม
 Muban No.7 Ban Na Khun Yai, Tambon Na Wa,
 Amphoe Si Songkhram, Changwat Nakhon Phanom

จำนวนหลังคาเรือน No. of Households 133

จำนวนประชากร Population 867

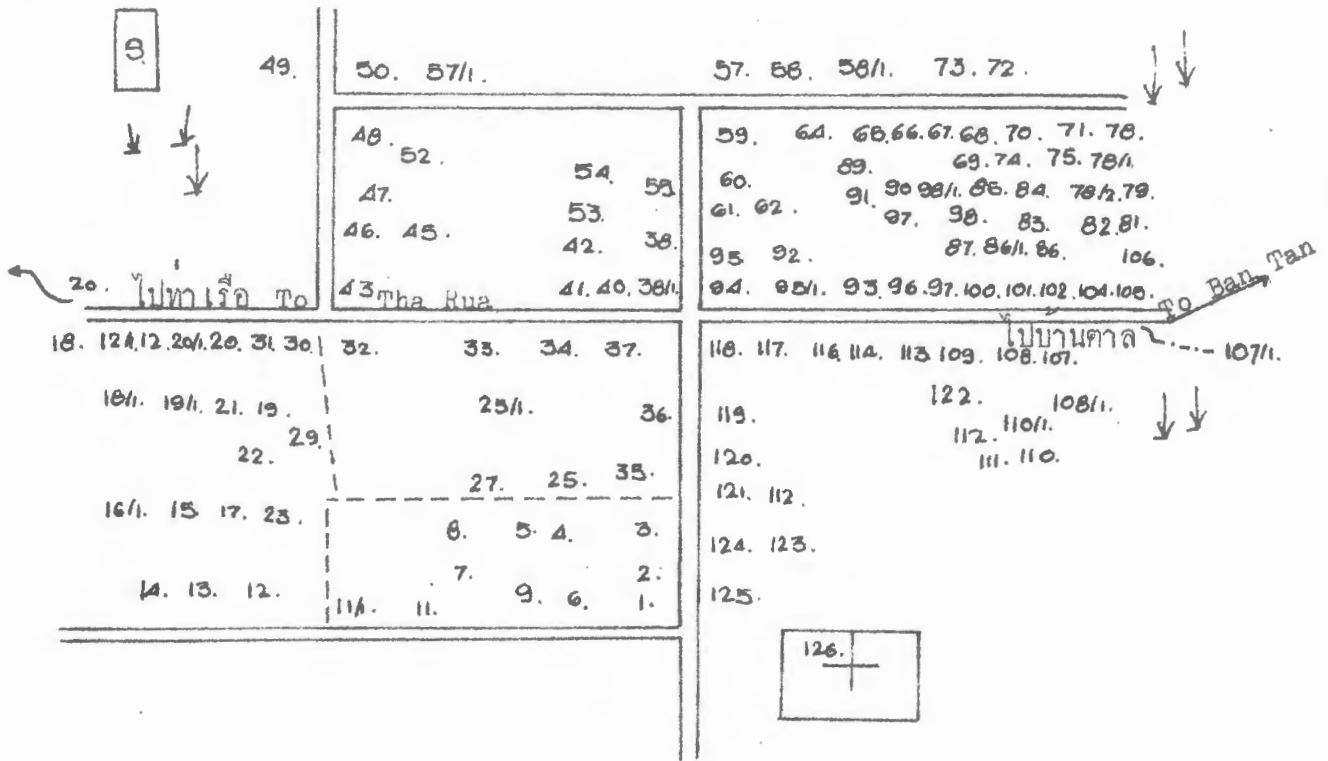
วันที่ 26 พฤศจิกายน 2509

November 26, 1966

ผู้ทำ ถวิล ดวงสุภา

Drawn by: Thawin Duangsupa

09-04-07

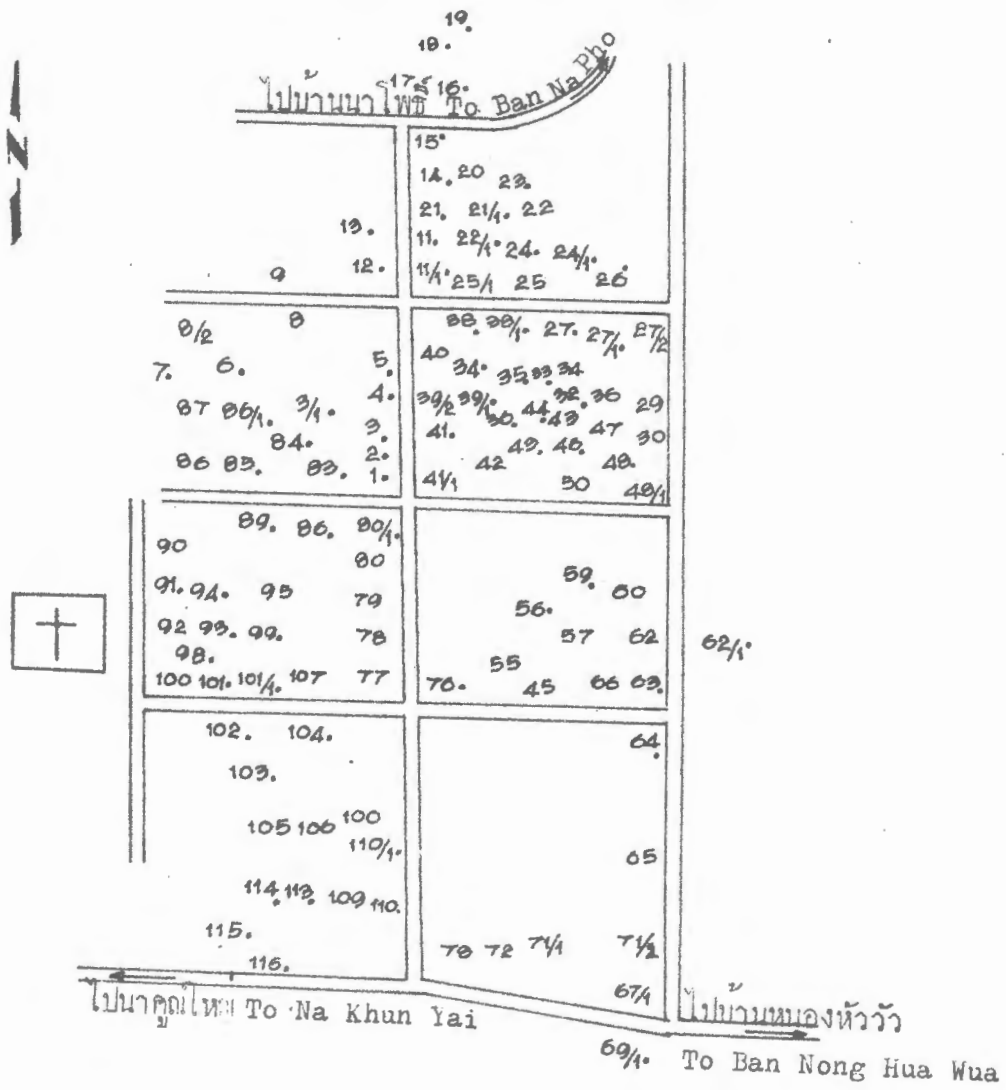


หมู่ 8 บ้านนาซอม ต.นาหว้า อ.ศรีสงคราม จ.นครพนม
 Muban No.8 Ban Na Som, Tambon Na Wa,
 Amphoe Si Songkhram, Changwat Nakhon Phanom

จำนวนหลังคาเรือน No. of Households 135
 จำนวนประชากร Population 850

วันที่ 3 ธันวาคม 2509
 December 3, 1966

ผู้ทำ ถวิล ดวงสุภา
 Drawn by: Thawin Duangsupa



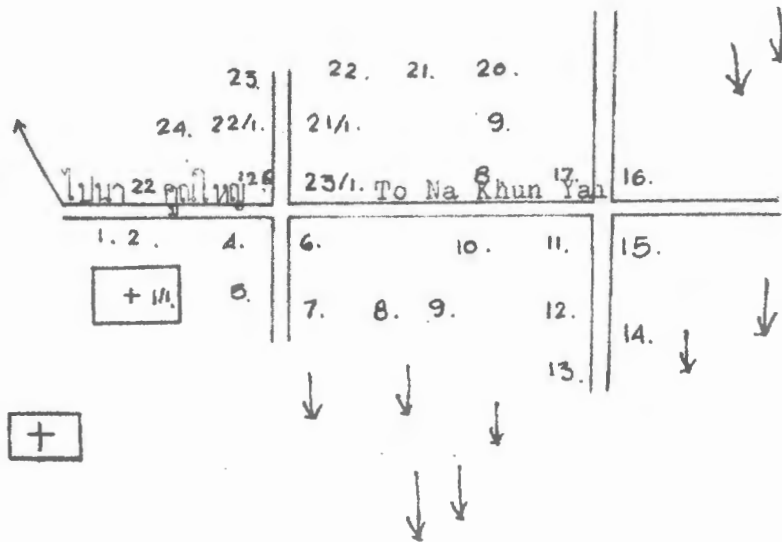
หมู่ 9 บ้านนาคุนน้อย ต.นาหว้า อ.ศรีสงคราม จ.นครพนม
 Muban No.9 Ban Na Khun Noi, Tambon Na Wa,
 Amphoe Si Songkhram, Changwat Nakhon Phanom

จำนวนหลังคาเรือน No. of Households 139
 จำนวนประชากร Population 750

วันที่ 25 พฤศจิกายน 2509
 November 25, 1966

ผู้ทำ ถวิล ดวงสุภา
 Drawn by: Thawin Duangsupa

09-04-09



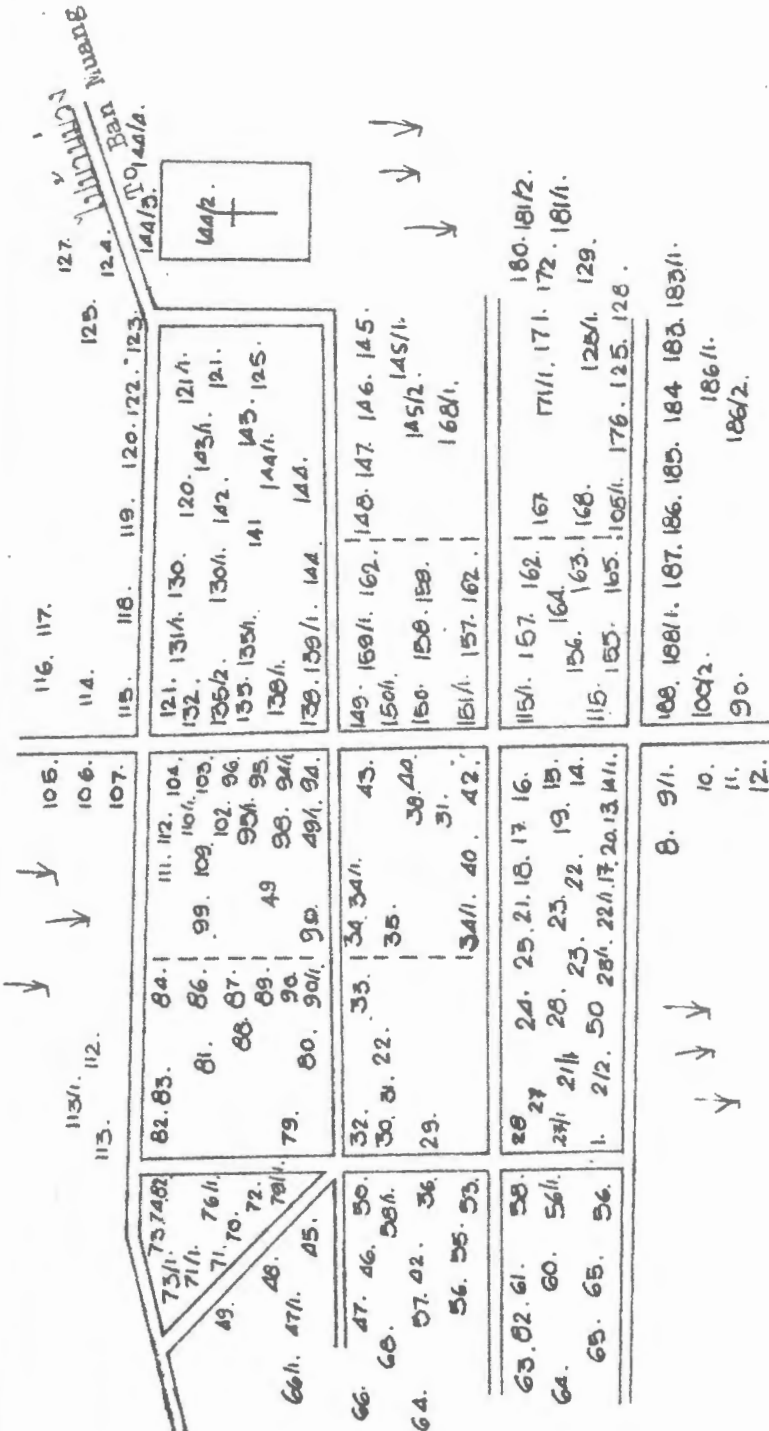
หมู่ 10 บ้านหนองหัววัว ต.นาหว้า อ.ศรีสงคราม จ.นครพนม
 Muban No.10 Ban Nong Hua Wua, Tambon Na Wa,
 Amphoe Si Songkhram, Changwat Nakhon Phanom

จำนวนหลังคาเรือน No. of Households 29

จำนวนประชากร Population 165

วันที่ 24 พฤศจิกายน 2509
 November 24, 1966

ผู้ทำ ถวิล ดวงสุภา
 Drawn by: Thawin Duangsupa



จดหมาย
Next to rice fields

หมู่ 11 บ้านศาล ต.นาหว้า อ.ศรีสงคราม จ.นครพนม
Muban No.11 Ban Tan, Tambon Na Wa,
Amphoe Si Songkhram, Changwat Nakhon Phanom

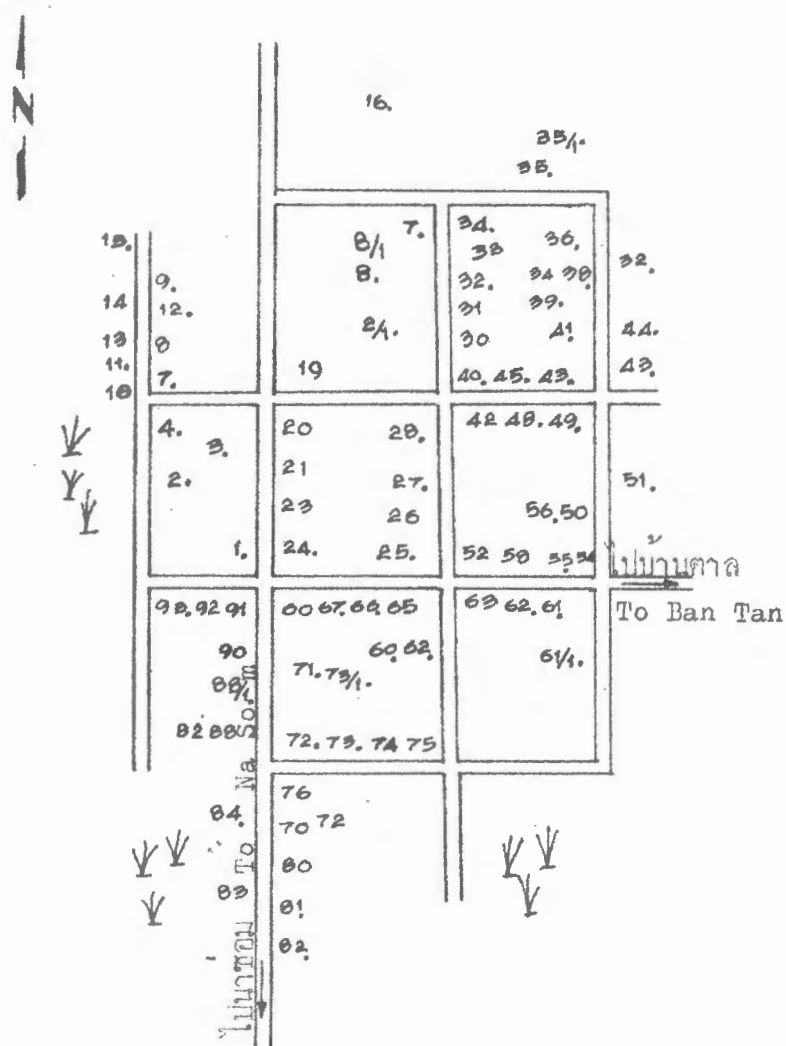
จำนวนหลังคาเรือน No. of Households 206

จำนวนประชากร Population 1244

วันที่ 28-29 พฤศจิกายน 2509
November 28-29, 1966

ผู้ทำ ถนัด คงสุภา

Drawn by: Thawin Duangsupa



หมู่ 12 บ้านมะหว้า ต.นาหว้า อ.ศรีสงคราม จ.นครพนม
 Muban No.12 Ban Ma Wa, Tambon Na Wa,
 Amphoe Si Songkhram, Changwat Nakhon Phanom

จำนวนหลังคาเรือน No. of Households 91

จำนวนประชากร Population 503

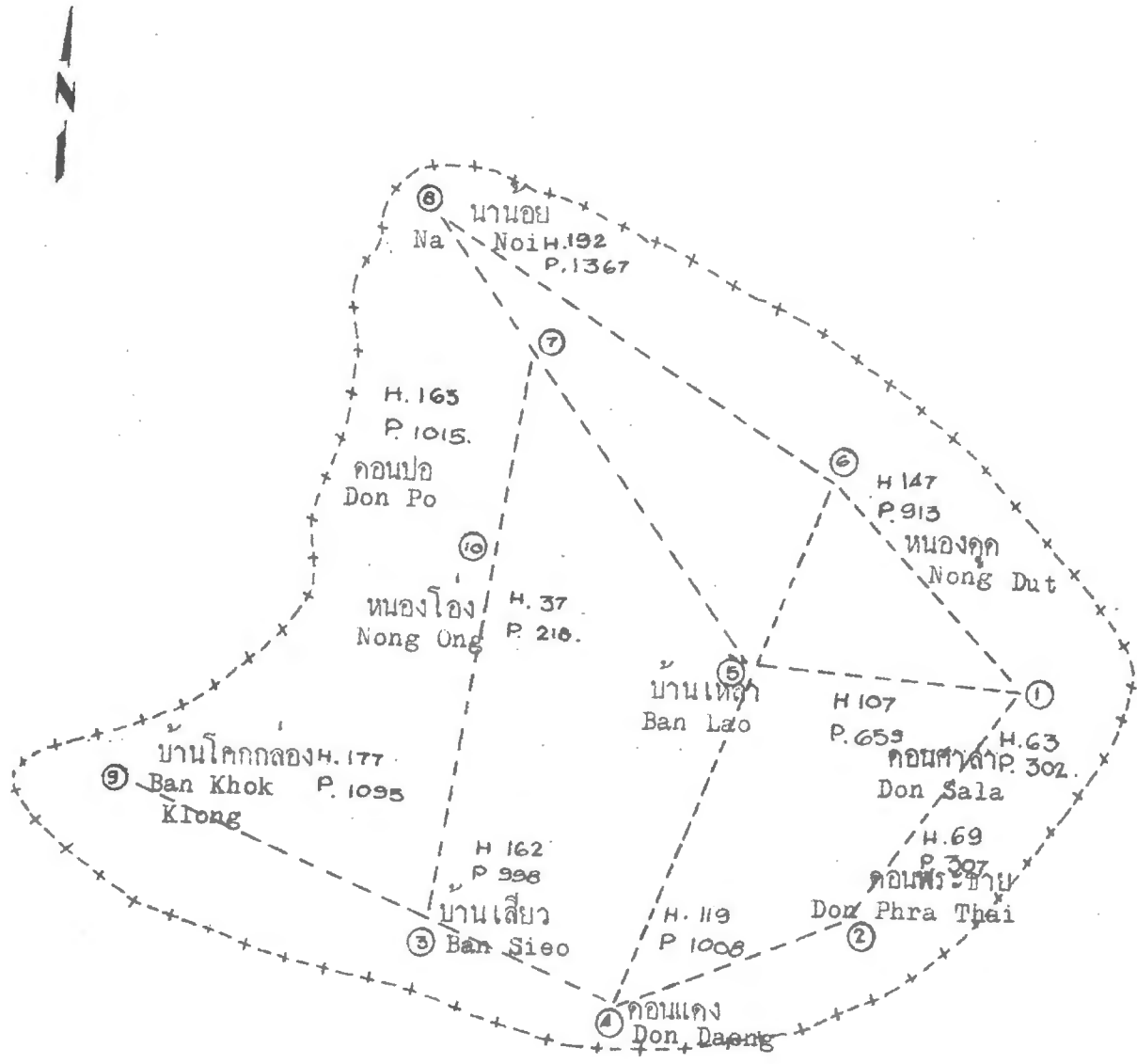
วันที่ 30 พฤศจิกายน 2509
 November 30, 1966

ผู้ทำ ถวิล ดวงสุภา
 Drawn by: Thawin Duangsupa

จำนวนหลังคาเรือน ประชากรของตำบลบ้านเสี้ยว
อำเภอศรีสงคราม จังหวัดนครพนม

Number of Households and Population in Tambon Ban Sieo
Amphoe Si Songkhram, Changwat Nakhon Phanom

| รหัส
Code | ตำบล
Tambon | หมู่
Muban
Number | หมู่บ้าน
Muban
(Village) | จำนวน
หลังคาเรือน
No. of
Households | จำนวนประชากร
Population |
|--------------|------------------------|-------------------------|--------------------------------|--|----------------------------|
| 05 | บ้านเสี้ยว
Ban Sieo | 1 | ดอนศาลา Don Sala | 63 | 302 |
| | | 2 | ดอนพระทัย
Don Phra Thai | 69 | 307 |
| | | 3 | บ้านเสี้ยว Ban Sieo | 169 | 998 |
| | | 4 | ดอนแดง Don Daeng | 119 | 1008 |
| | | 5 | บ้านเหล่า Ban Lao | 107 | 659 |
| | | 6 | หนองดุก Nong Dut | 147 | 913 |
| | | 7 | ดอนโป Don Po | 163 | 1015 |
| | | 8 | นาโนย Na Noi | 189 | 1367 |
| | | 9 | โคกกลอง Khok Klong | 177 | 1095 |
| | | 10 | หนองโอง Nong Ong | 37 | 218 |
| | | | รวม Total | 1240 | 7882 |

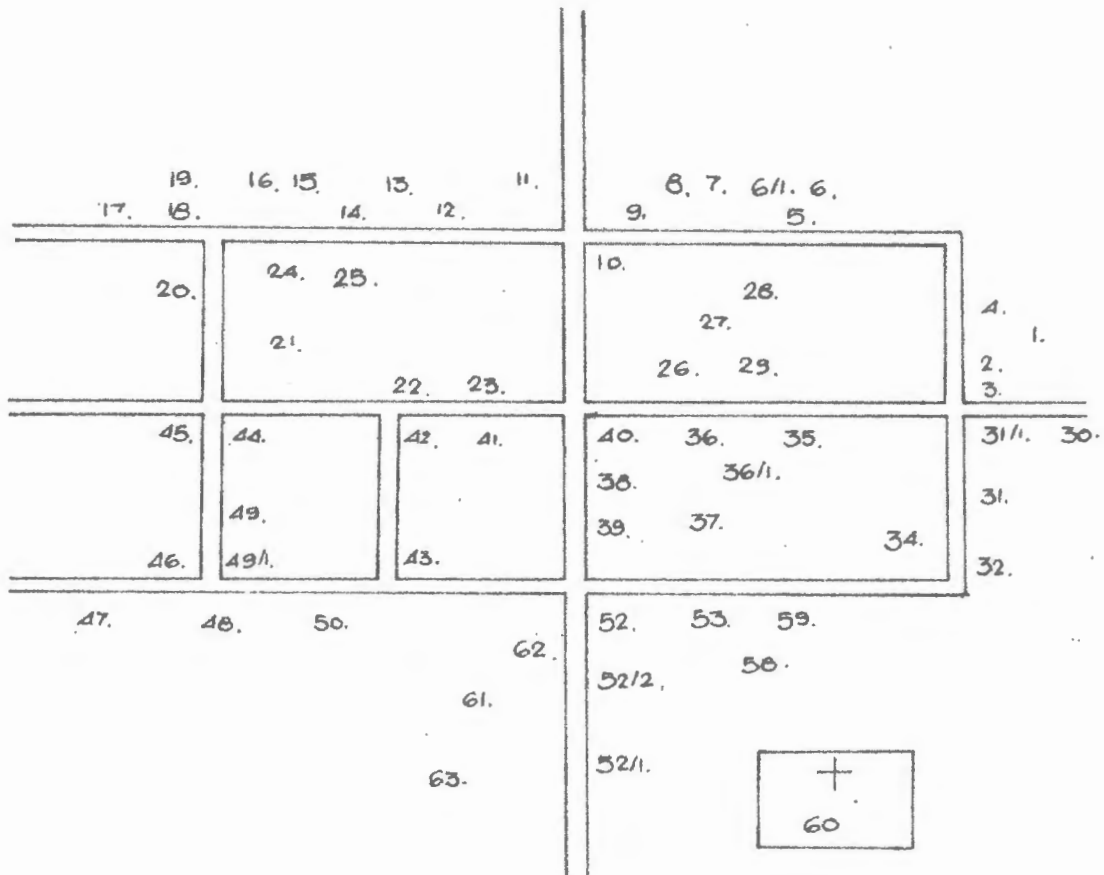


ตำบลบ้านเสียว อ.ศรีสงคราม จ.นครพนม
 Tambon Ban Sieo, Amphoe Si Songkhram,
 Changwat Nakhon Phanom

| | | |
|------------------|-------------------|------|
| จำนวนหมู่บ้าน | No. of Muban | 10 |
| จำนวนหลังคาเรือน | No. of Households | 1240 |
| จำนวนประชากร | Population | 7882 |

วันที่ 10-28 ตุลาคม 2509
 October 10, 1966

ผู้ทำ อภิชาติ บุตรศรี
 Drawn by: Aphichat Butsi



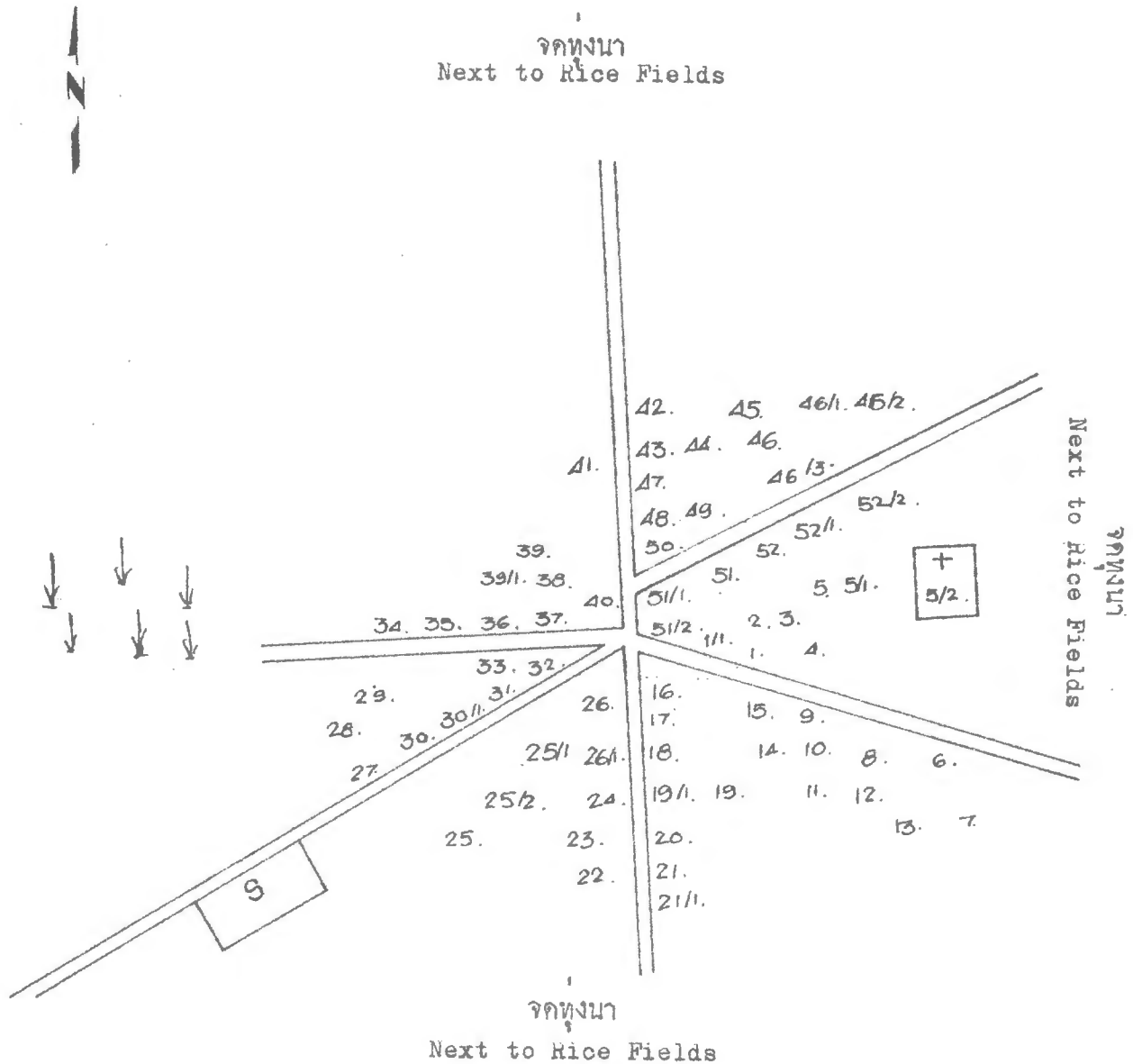
หมู่ 1 บ้านดอนศาลา ต.บ้านเสี้ยว อ.ศรีสงคราม จ.นครพนม
 Muban No.1 Ban Don Sala, Tambon Ban Sieo,
 Amphoe Si Songkhram, Changwat Nakhon Phanom

จำนวนหลังคาเรือน No. of Households 63

จำนวนประชากร Population 303

วันที่ 15 ตุลาคม 2509
 October 15, 1966

ผู้ทำ อภิชาติ บุตรศรี
 Drawn by: Aphichat Butsi



หมู่ 2 บ้านคอนพระชาย ต.บ้านเสี้ยว อ.ศรีสงคราม จ.นครพนม
 Muban No.2 Ban Don Phra Thai, Tambon Ban Sieo,
 Amphoe Si Songkhram, Changwat Nakhon Phanom

จำนวนหลังคาเรือน No. of Households 69

จำนวนประชากร Population 307

วันที่ 14 ตุลาคม 2509
 October 14, 1966

ผู้ทำ อภิชาติ บุตรศรี
 Drawn by: Aphichat Butsi

จกทุ่งนา
Next to Rice Fields

| | | | | | |
|---------------------------------|------|---|--|--|---------------------------------|
| จกทุ่งนา
Next to Rice Fields | 151. | 161. 164.
160.
154. 155. 159.
152. 152/1. 156. 158. | 162.
97. 92.
165. 95. 91.
98. 97. 84. 93.
99.
100. 103.
102. 104.
101. 105. | 84. 84/1.
90. 85. 83. 82.
81.
90/1. 86.
89. 87. 79. 80.
78. 77.
108. 109. 75. 76.
107. 106/1. 110. 114. 115. 74/1.
106. 111. 112. 111. 116. 116/1. | Next to Rice Fields
จกทุ่งนา |
| | | 150. 147. 146. 144.
145. 143.
143/1.
142.
149. 141. 140.
148. 139. 136. | 133. 132.
131. 124/1.
134. 130. 124.
135. 125.
127.
137. 136. 128. 126. | 123. 119. 118.

120.
122. 121. ไป บ้านคอนแดง | |
| | | 1. 3. 4. 5. 8. 9. 10.
11.
2. 6. 7. 12.
13.
14.
15. 16.
17.
18.
19.
20.
21.
22. | 40. 41. 42. 43.
40/1.
38.
37.
35. 36. 44. 41. 48.
34. 45. 47.
33/1. 46.
33. 32. 31.
27/1. 30.
27.
25. 26. 32/1. 29.
25/1. 24. 23. | 50. 51. 52. To 60. Han
53.
56. 55. 54.
64/1. 67.
64.
58. 62. 63. 66.
57. 61. | |
| | | | | | |

จกทุ่งนา
Next to Rice Fields

หมู่ 3 บ้านเสี้ยว ต.บ้านเสี้ยว อ.ศรีสงคราม จ.นครพนม
Muban No.3 Ban Sieo, Tambon Ban Sieo,
Amphoe Si Songkhram, Changwat Nakhon Phanom

จำนวนหลังคาเรือน No. of Households 169

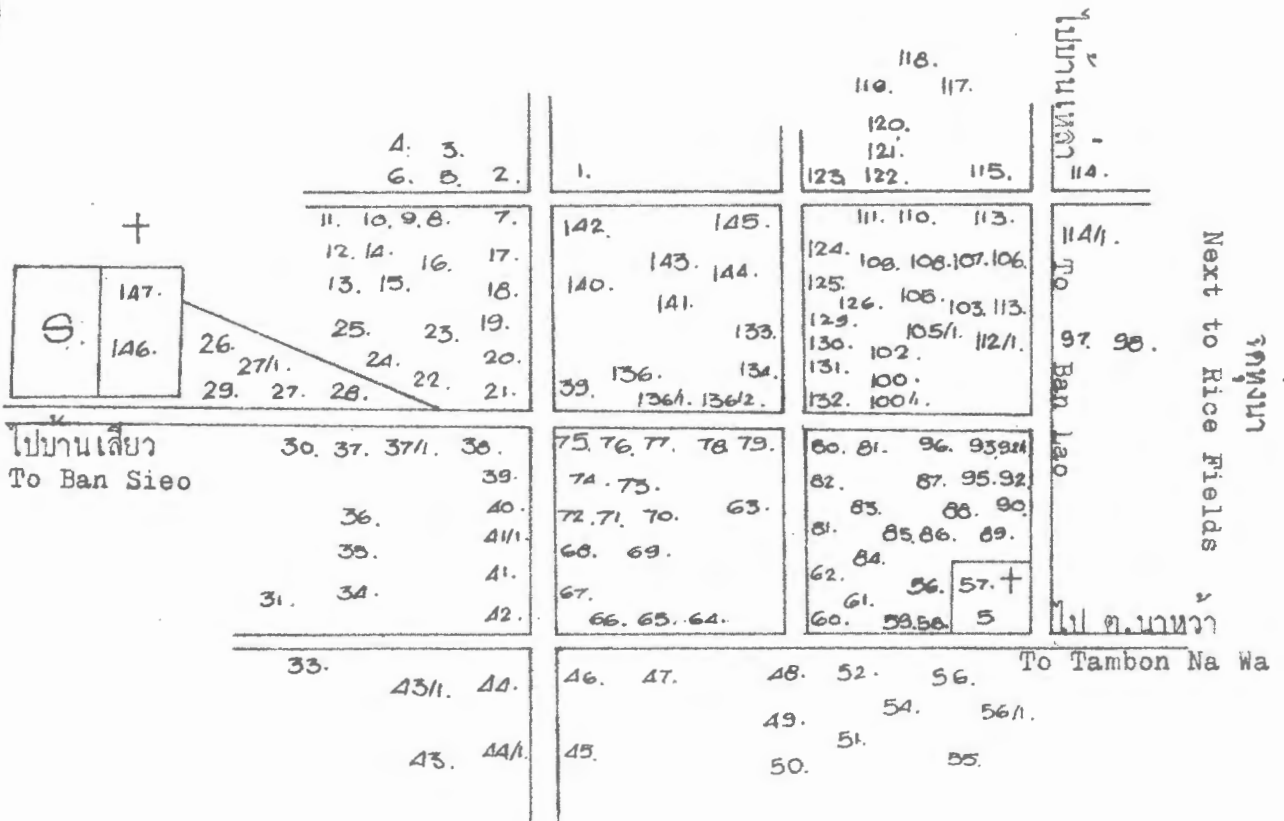
จำนวนประชากร Population 998

วันที่ 10-11 ตุลาคม 2509
October 10-11, 1966

ผู้ทำ อภิชาติ บุตรศรี
Drawn by: Aphichat Butsi

09-05-03

จุดทุ่งนา
Next to Rice Fields



จุดทุ่งนา
Next to Rice Fields

หมู่ 4 บ้านดอนแดง ต.บ้านเสียว อ.ศรีสงคราม จ.นครพนม
Muban No.4 Ban Don Daeng, Tambon Ban Sieo,

Amphoe Si Songkhram, Changwat Nakhon Phanom

จำนวนหลังคาเรือน No. of Households 119

จำนวนประชากร Population 1008

วันที่ 12-13 ตุลาคม 2509
October 12-13, 1966

ผู้ทำ อภิชาติ บุตรศรี
Drawn by: Aphichat Butsi

จกพงนา
Next to Rice Fields

| | | | | | |
|-------------------|-------------------|-------------|-------------------|------|------|
| | | 16. | | 2/2. | |
| | 17/2. | 17. | | 2. | |
| | 17/3. | 17/1. | 3. | 2/1. | |
| 47. 46. | 43/1. 41. 40. 28. | 29/1. 4. 6. | | 9. | S. |
| 45. 44. | 39. 20. 18. 19. | 5. 6/1. | | 8. | |
| 48. 49. 50/1. | 43. 23. 26. | | 30. | 10. | |
| 51. 50. 55. | 38. 24. 37. | 29. 35. | 31. 32. 32/1. 34. | 11. | |
| 52. 53. 54. 54/1. | 36/1. 30. | | | | |
| 66. 65. 62. | 61. 64. | 96/1. 35/1. | | + | 102. |
| 68. 67. | | 96. | | 104. | 101. |
| 69. 63. | 57. | 95. | | 103. | |
| 70. 72. | 60. 59. 58. 58/1. | 94. 17. | | | |
| 76. 75. 73. | 86. 87. 88/1. | 93. 18. | | | |
| 70. | 87/1. 88. | 92. | | | |
| 77. 83. | 89. | 91/1. | | | |
| 80. 81. 82. | | 91. | | | |

จกพงนา
Next to Rice Fields

หมู่ 5 บ้านเหล่า ต.บ้านเลี้ยว อ.ศรีสงคราม จ.นครพนม
Muban No.5 Ban Lao, Tambon Ban Siew,
Amphoe Si Songkhram, Changwat Nakhon Phanom

จำนวนหลังคาเรือน No. of Households 107

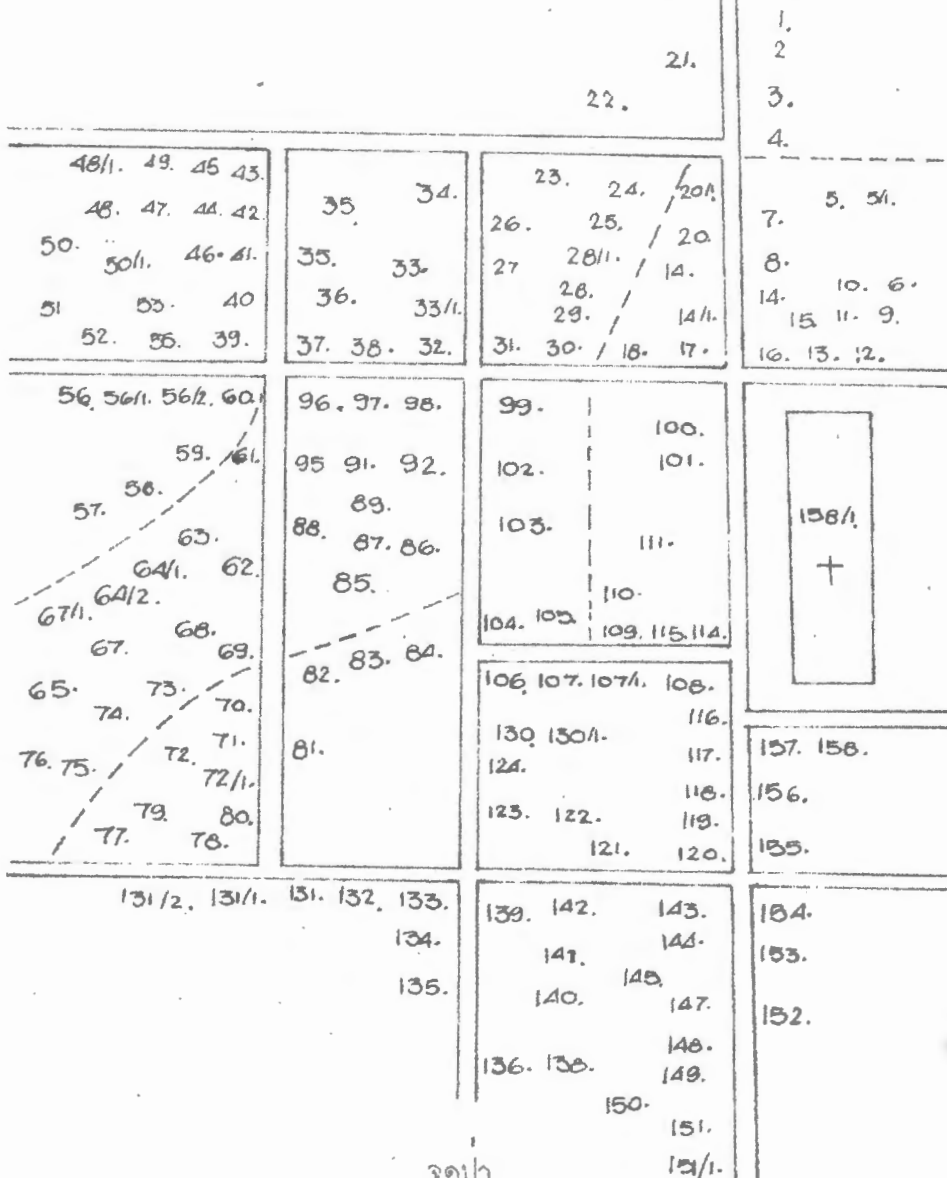
จำนวนประชากร Population 659

วันที่ 16-17 ตุลาคม 2509
October 16-17, 1966

ผู้ทำ อภิชชาติ บุตรศรี
Drawn by: Aphichat Butsi

09-05-05

จกทุ่งนา
Next to rice Fields



จกป่า
Next to Forest

หมู่ 7 บ้านดอนเปอ ต.บ้านเสี้ยว อ.ศรีสงคราม
Muban No. 7 Ban Don Po, Tambon Ban Sieo,
Amphoe Si Songkhrum, Changwat Nakhon Phanom

จำนวนหลังคาเรือน No. of Households 163

จำนวนประชากร Population 1015

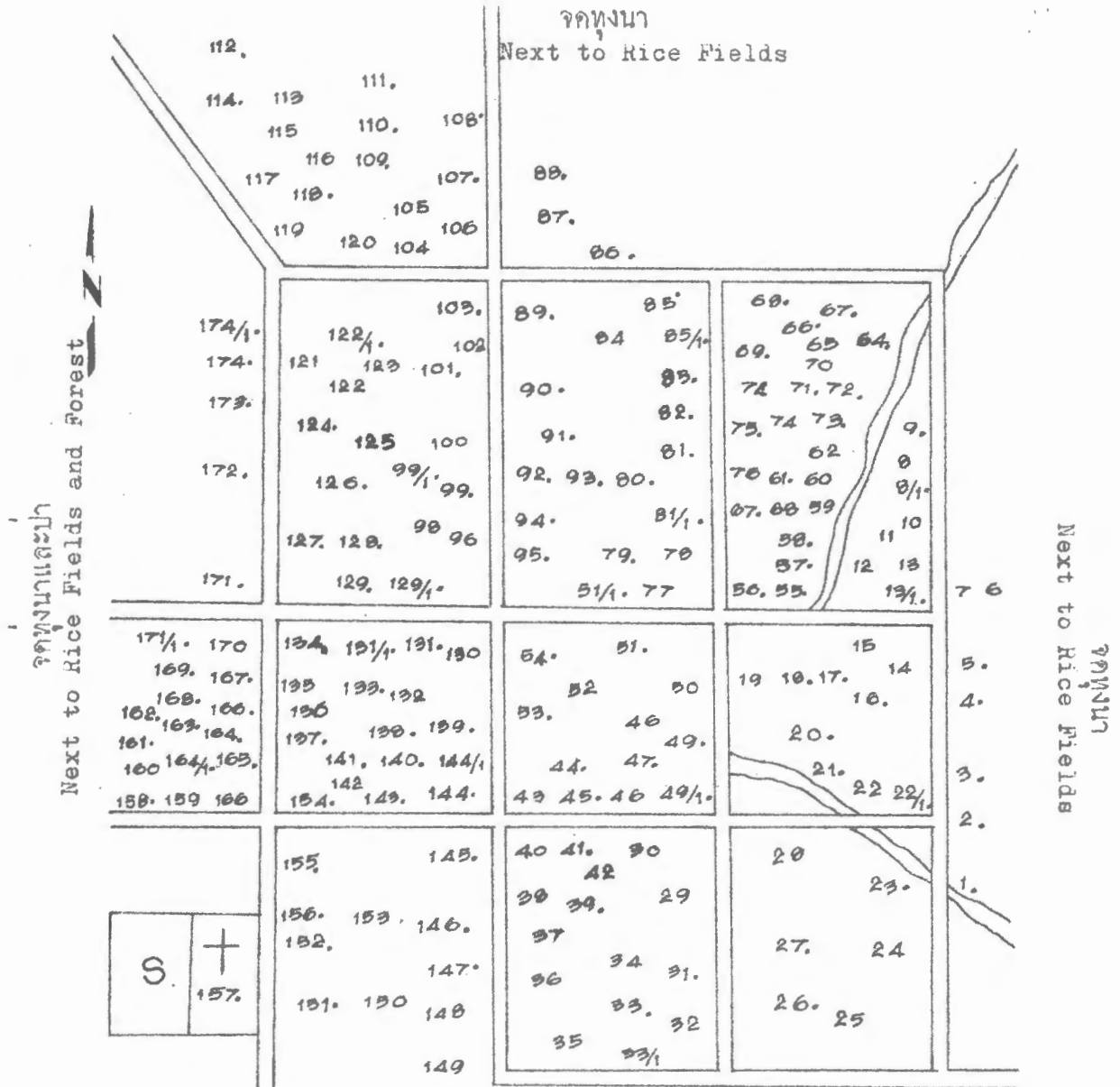
วันที่ 23-24 ตุลาคม 2509

October 23-24, 1960

ผู้ทำ อภิชาติ บุตรศรี

Drawn by: Aphichat Butsi

09-05-07



จกทงนา
 Next to Rice Fields

หมู่ 8 บ้านนาอ้อย ต.บ้านเสี้ยว อ.ศรีสงคราม จ.นครพนม
 Muban No.8 Ban Na Noi, Tambon Ban sieo,
 Amphoe Si Songkhram, Changwat Nakhon Phanom

จำนวนหลังคาเรือน No. of Households 189
 จำนวนประชากร Population 1367
 วันที่ 20-22 ตุลาคม 2509
 October 20-22, 1960

๒
 นพ้า อภิชาติ บุตรศรี
 Drawn by: Aphichat Butsi

จคพพนา
Next to Rice Fields

| | | | |
|--|--|---|---|
| | 1/1. 1. 2. 3. 4. | 7.
5. 6. | 8/1. 8.
11. 12. 9.
13. 17/1.
10. 14. 15. 17. 18. 19. |
| 148. 146. 144. 143. 142. 146. | 136. 134. | 29. 28. 27. 25. 24. | |
| 150.
149. 147. 150.
154. 155. 158. 140.
152. 154. 150/1. 139.
153. 157. 138. | 136/1.
135.
139.
137. 131. 132. 133. | 20/1.
30. 26. 23. 22. 21. 20. | |
| 152. 112. 113. 114. 115.
104. 112/1.
103.
97. 98. 103/1. 109.
98. 98/1. 108.
95. 106. 107 | 116. 128/1. 128.
117. 127/1. 127.
118. 122. 122/1. 126.
120. 127. 125.
119. 128. 124. | 31. 34. 35. 36.
33.
32.
41.
40. 39. 38. 37. 37/1. | |
| 100. 102. 103.
86/1. 85.
88.
86/2. 87. 86.
91. 86/1.
94. 91/1.
93. | 84. 84/1. 72. 73. 72.
84/2. 83.
87. 76. 75. 70.
79. 77. 69.
66. 60.
78. 65. 67.
64.
63. 63/1. | 42/1. 42. 44. 45.
45/1.
48. 47.
50.
49. 52. 51.
53.
54. | |
| 9. | 62. 61. 61/1.
60/1.
60.
59.
57. 58/1.
58. 58/2.
58/1. | 54/1.
55. 56.
56/1. | |

จคพพนา
Next to Rice Fields

จคพพนา
Next to Forest

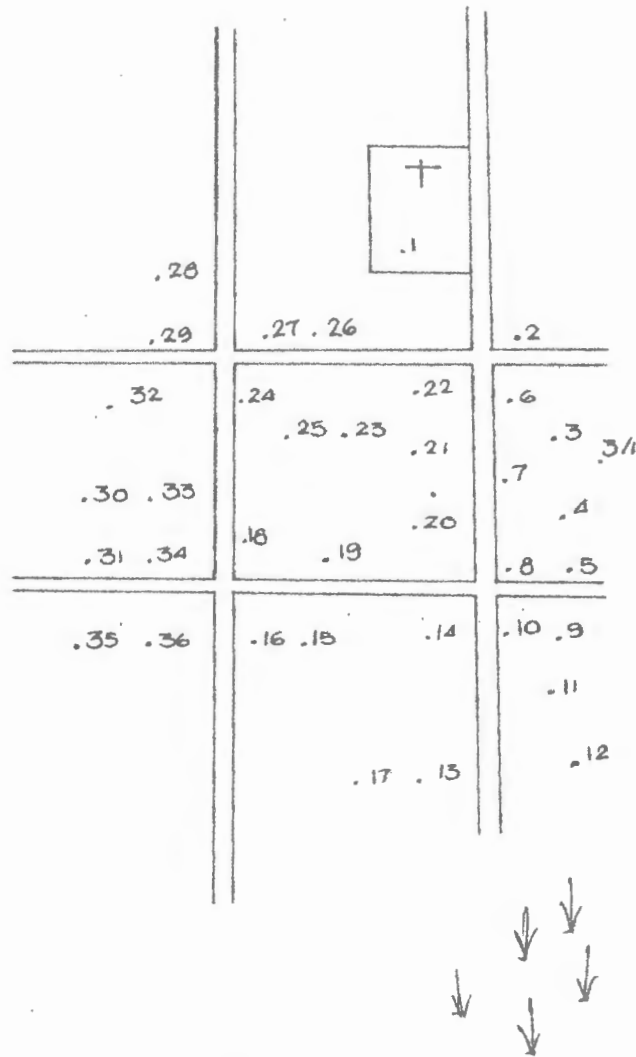
จคพพนา
Next to Rice Fields

หมู่ 9 บ้านโคกกลอง ต.บ้านเสี้ยว อ.ศรีสงคราม จ.นครพนม
Muban No.9 Ban Khok Klong, Tambon Ban Sieo,
Amphoe Si Songkhram, Changwat Nakhon Phanom

จำนวนหลังคาเรือน No. of Households 177
จำนวนประชากร Population 1095

วันที่ 26-28 ตุลาคม 2509
October 26-28, 1966

ผู้ทำ อภิชาติ บุตรศรี
Drawn by: Aphichat Butsi



หมู่ 10 บ้านหนองโอง ต.บ้านเสียว อ.ศรีสงคราม จ.นครพนม
 Muban No.10 Ban Nong Ong, Tambon Ban Sieo,
 Amphoe Si Songkhram, Changwat Nakhon Phanom

จำนวนหลังคาเรือน No. of Households 37

จำนวนประชากร Population 218

วันที่ 25 ตุลาคม 2509
 October 25, 1966

ผู้ทำ อภิชาติ บุตรศรี
 Drawn by: Aphichat Butsi

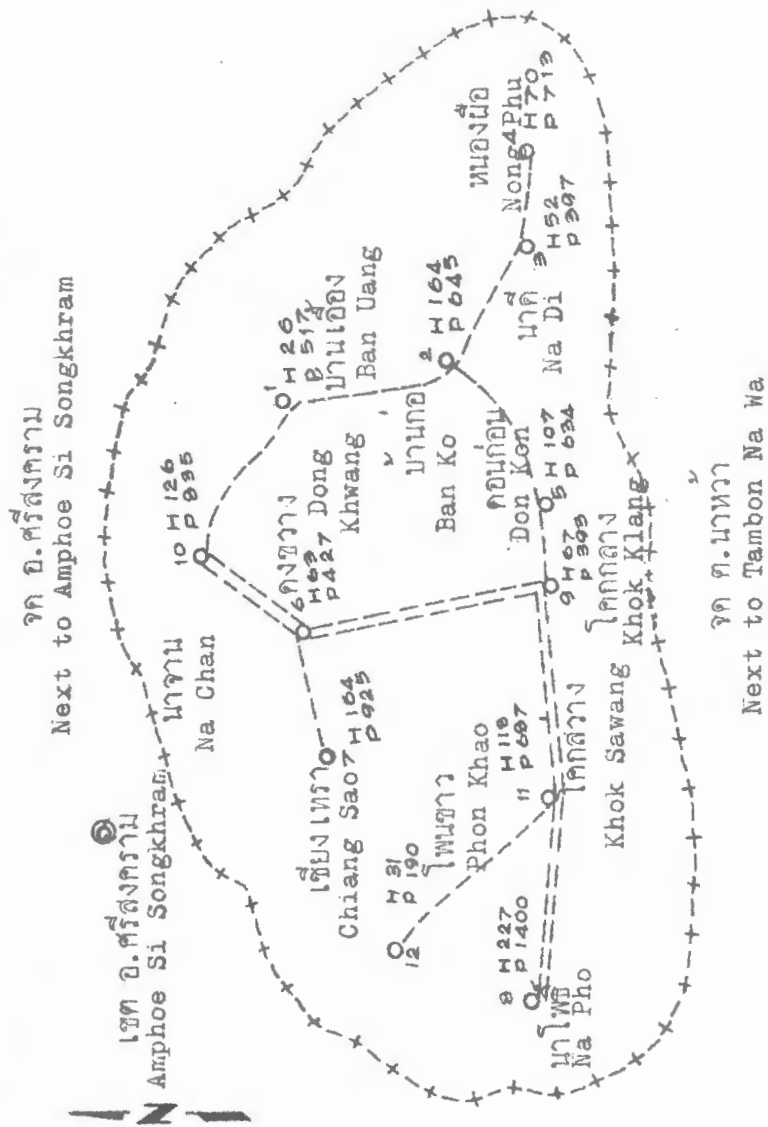
จำนวนหลังคาเรือน ประชากรของตำบลบ้านเอื้อง

อำเภอศรีสงคราม จังหวัดนครพนม

Number of Households and Population in Tambon Ban Uang

Amphoe Si Songkhram, Changwat Nakhon Phanom

| รหัส
Code | ตำบล
Tambon | หมู่
Muban
Number | หมู่บ้าน
Muban
(Village) | จำนวน
หลังคาเรือน
No. of
Households | จำนวนประชากร
Population |
|--------------|------------------------|-------------------------|--------------------------------|--|----------------------------|
| 06 | บ้านเอื้อง
Ban Uang | 1 | บ้านเอื้อง Ban Uang | 70 | 517 |
| | | 2 | บ้านกอ Ban Ko | 164 | 645 |
| | | 3 | นาดี Na Di | 52 | 397 |
| | | 4 | หนองเนื้อ Nong Phu | 70 | 713 |
| | | 5 | ดอนกอน Don Kon | 102 | 674 |
| | | 6 | ดงขวาง Dong Khwang | 63 | 427 |
| | | 7 | เชียงเทรา Chiang Sao | 164 | 975 |
| | | 8 | นาโพธิ์ Na Pho | 227 | 1400 |
| | | 9 | โคกกลาง Khok Klang | 67 | 393 |
| | | 10 | นาจาน Na Chan | 126 | 835 |
| | | 11 | โคกสว่าง Khok Sawang | 118 | 684 |
| | | 12 | โพนขาว Phon Khao | 31 | 191 |
| | | | รวม Total | 1234 | 7853 |

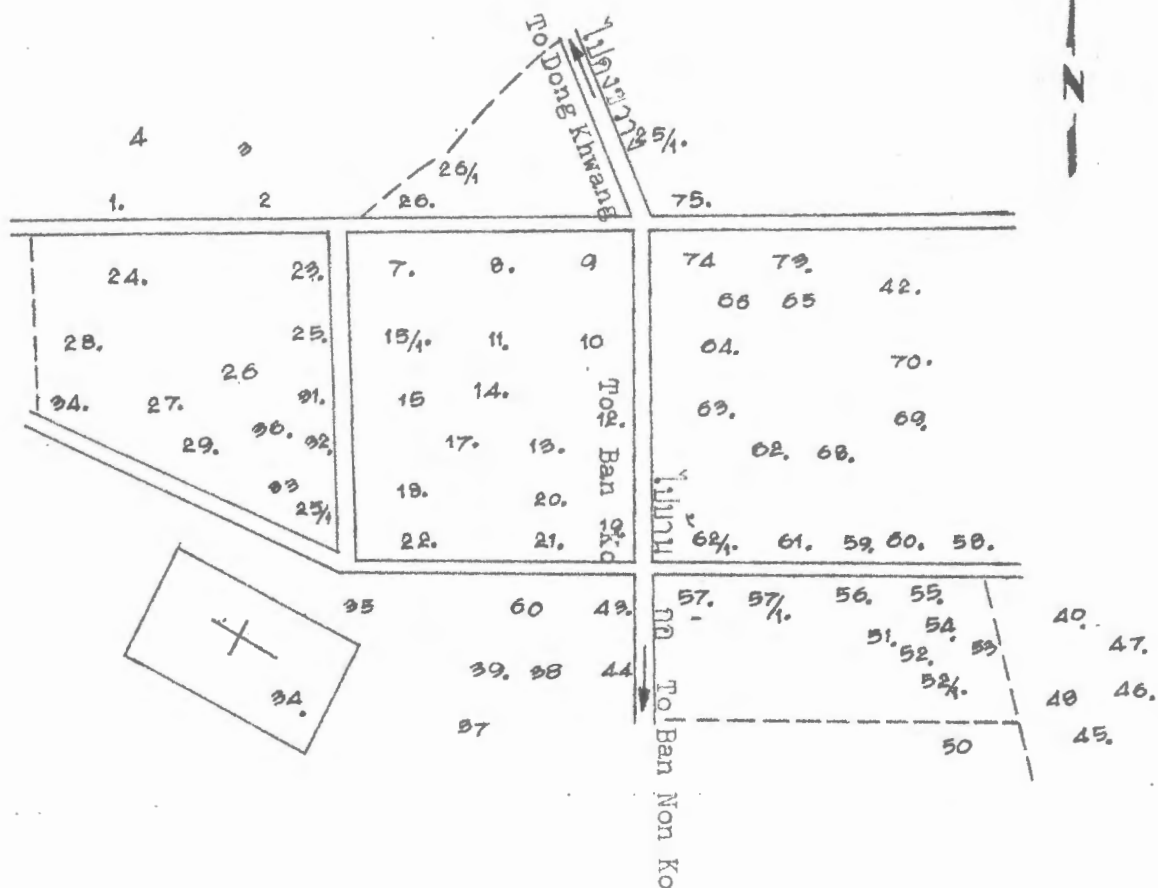


ตำบลบ้านเอื้อง อ.ศรีสงคราม จ.นครพนม
 Tambon Ban Uang, Amphoe Si Songkhram,
 Changwat Nakhon Phanom

| | | |
|------------------|-------------------|------|
| จำนวนหมู่บ้าน | No. of Muban | 12 |
| จำนวนหลังคาเรือน | No. of Households | 1234 |
| จำนวนประชากร | Population | 7853 |

วันที่ 1-27 พฤศจิกายน 2509
 November 1-27, 1966

ผู้ทำ ถวัลย์ ดวงสุภา
 Drawn by: Thawin Duangsupa



หมู่ 1 บ้านเอื้อง ต.บ้านเอื้อง อ.ศรีสงคราม จ.นครพนม
 Muban No.1 Ban Uang, Tambon Ban Uang,
 Amphoe Si Songkhram, Changwat Nakhon Phanom

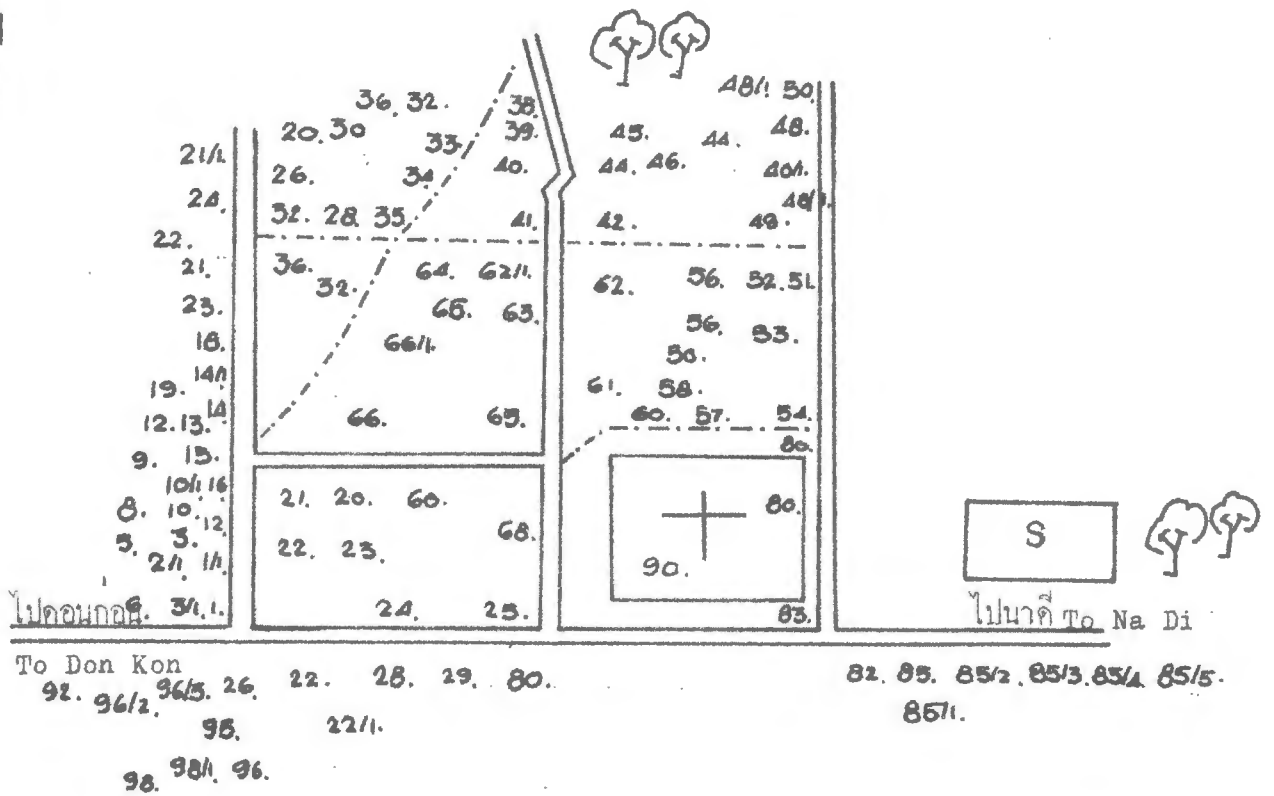
จำนวนหลังคาเรือน No. of Households 70

จำนวนประชากร Population 517

วันที่ 8-9 พฤศจิกายน 2509
 November 8-9, 1966

ผู้ทำ ถวิล ดวงสุภา
 Drawn by: Thawin Duangsupa

09-06-01



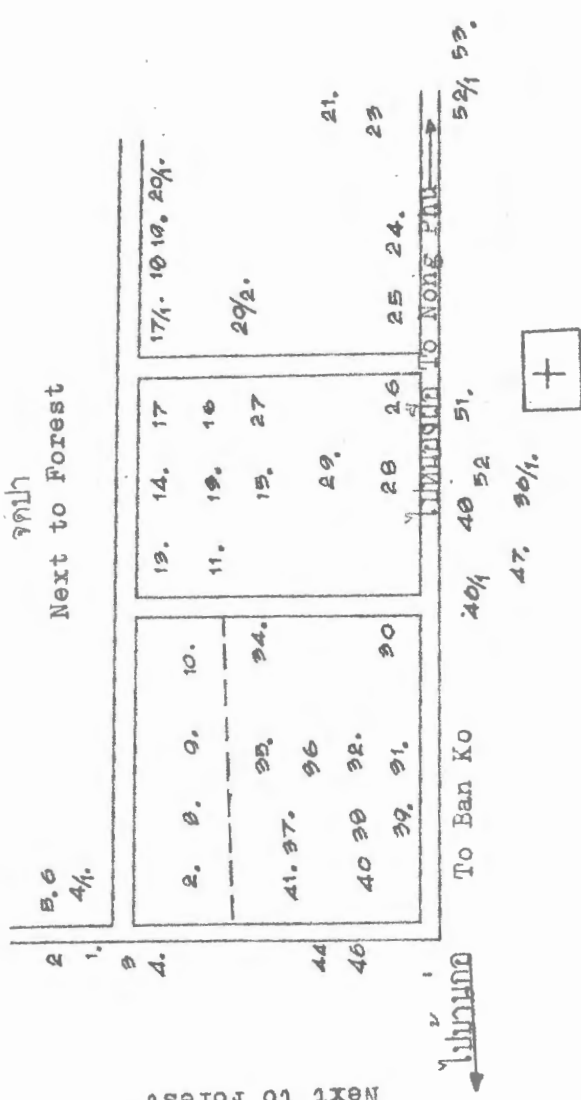
หมู่ 2 บ้านกอ ต.บ้านเอื้อง อ.ศรีสงคราม จ.นครพนม
 Muban No.2 Ban Ko, Tambon Ban Uang,
 Amphoe Si Songkhram, Changwat Nakhon Phanom

จำนวนหลังคาเรือน No. of Households 164

จำนวนประชากร Population 645

วันที่ 10-11 พฤศจิกายน 2509
 November 10-11, 1966

ผู้ทำ ถวิล ดวงสุภา
 Drawn by: Thawin Duangsupa



จดหมาย
Next to Rice Fields

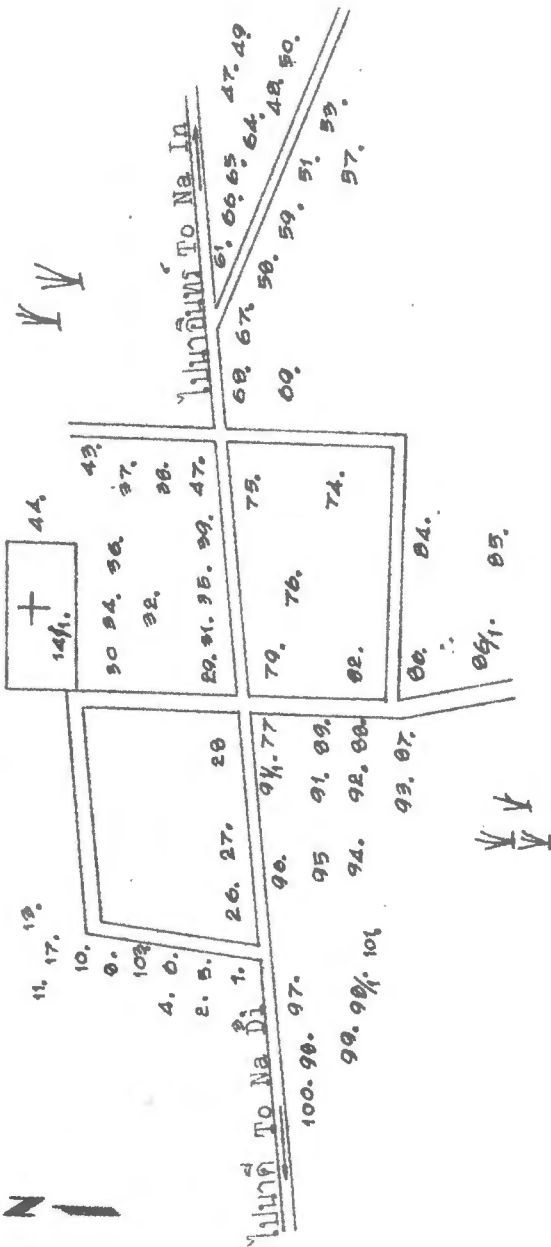
พม 3 บ้านนาดี ต.บ้านเอื้อง อ.ศรีสงคราม จ.นครพนม
Muban No.3 Ban Na Di, Tambon Ban Uang,
Amphoe Si Songkhram, Changwat Nakhon Phanom

จำนวนหลังคาเรือน No. of Households 52

จำนวนประชากร Population 397

วันที่ 16 พฤศจิกายน 2509
November 16, 1966

ผู้ทำ ถนัด กวงสุภา
Drawn by: Thawin Duangsupa



หมู่ 4 บ้านหนองมือ ต.บ้านเคือง อ.ศรีสงคราม จ.นครพนม
 Muban No.4 Ban Nong Phu, Tambon Ban Uang,
 Amphoe Si Songkhram, Changwat Nakhon Phanom

จำนวนหลังคาเรือน No. of Households 70
 จำนวนประชากร Population 713

วันที่ 17 กันยายน 2509
 September 17, 1966

ผู้ทำ ถวิล ดวงสุภา
 Drawn by: Thawin Duangsupa



| | | | | | | | | | |
|---------------|---------|-------|-------|-------------------|-------|-------|----------|-----|-----|
| 84. | 52. | 60. | 20. | 15/1. | 66. | 66. | 15/1. | 8. | |
| 81/1. | 81/1. | 21/1. | 21/1. | 16. | 63. | 64. | 16. | 10. | |
| 85. | 82. | 23/1. | 23/1. | 19/1. | 60. | 52. | 17. | 8. | |
| 09/1. | 82/1. | 82/1. | 81/2. | 22. | 50. | 25. | 10. | 9. | |
| 02.06.105. | 102.82. | 56. | 81/1. | 28. | 45/1. | 40. | 21. | 7. | |
| 103.05.91.88. | 55.53. | 52/1. | 50. | 27. | 45. | | 24.18/1. | 6. | |
| 104.03.80/1. | 50. | 51. | 40. | 29.27.26.25.25/1. | | | 32. | 3. | |
| 100.03/1. | 80. | 48. | 51. | | | | 32. | 2. | |
| | 60/2. | 68/1. | 68. | 64. | 44. | 43/2. | 40. | 39. | 38. |
| | | 108. | 43. | 43/1. | | | 34. | 35. | 23. |
| | | | | | | | 52. | 31. | |

S.

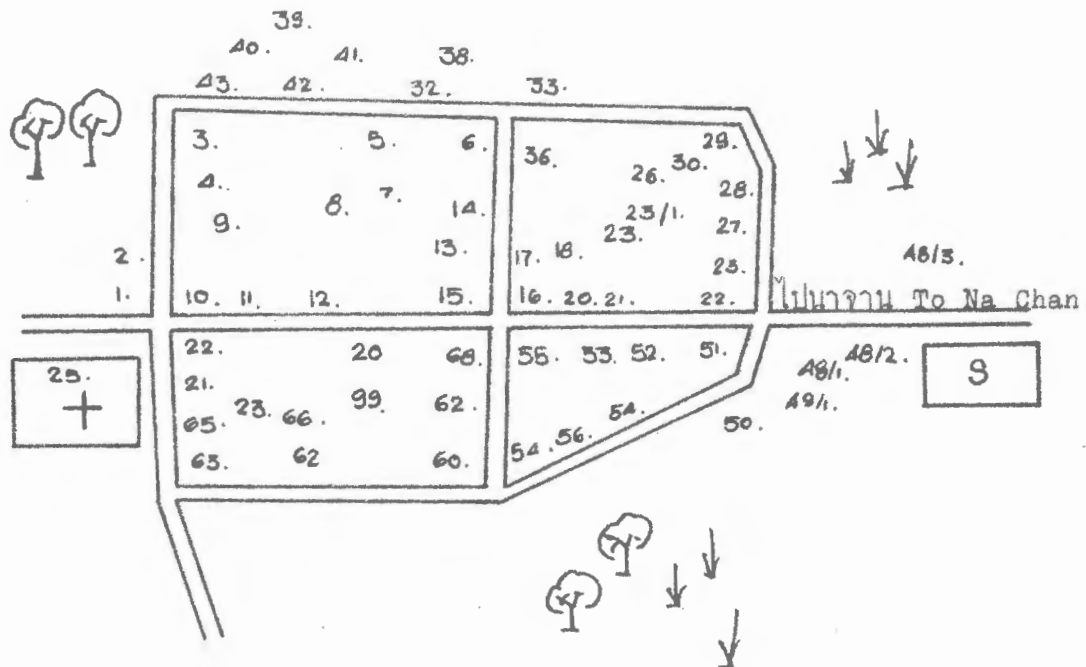
หมู่ 5 บ้านดอนกอน ต.บ้านเอื้อง อ.ศรีสงคราม จ.นครพนม
 Muban No.5 Ban Don Kon, Tambon Ban Uang,
 Amphoe Si Songkhram, Changwat Nakhon Phanom

จำนวนหลังคาเรือน No. of Households 102

จำนวนประชากร Population 674

วันที่ 12 พฤศจิกายน 2509
 November 12, 1966

ผู้ทำ ถนัด ดวงสุภา
 Drawn by: Thawin Duangsupa



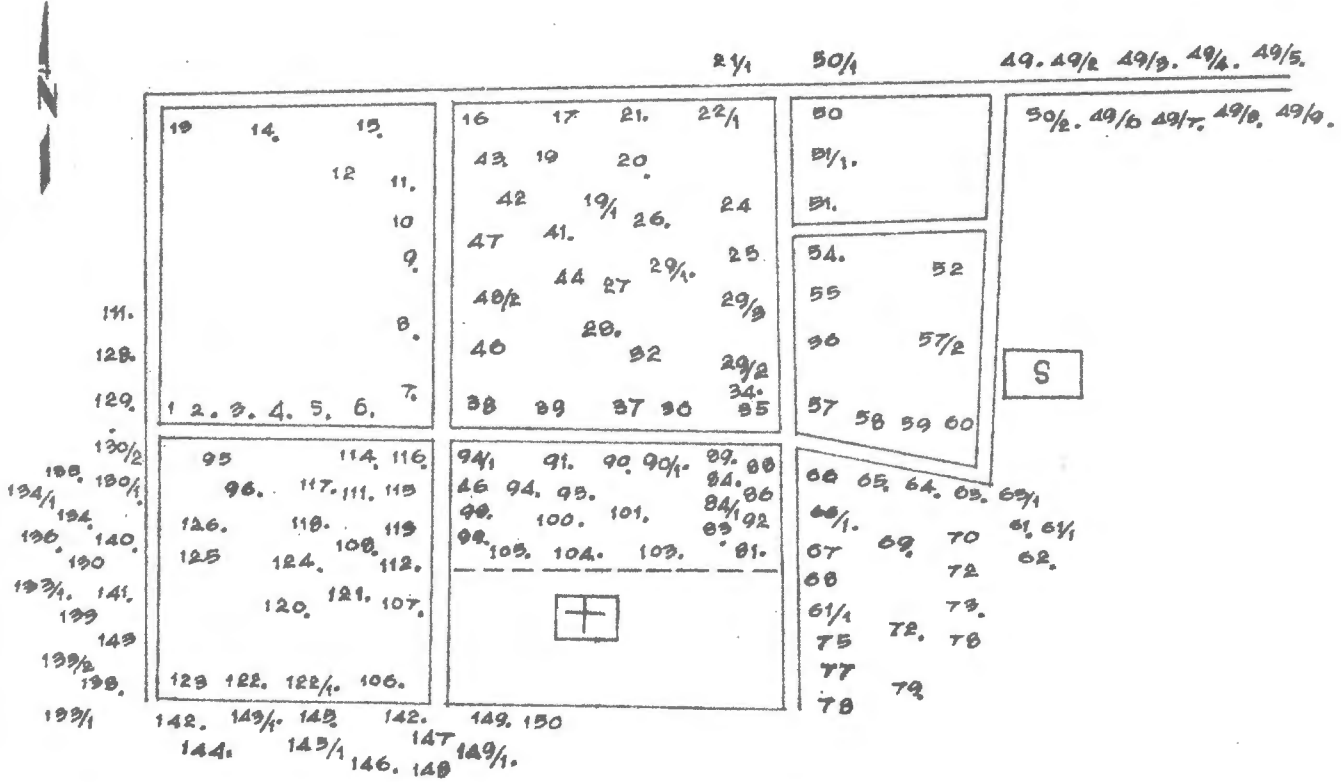
หมู่ 6 บ้านคงขวาง ต.บ้านเอื้อง อ.ศรีสงคราม จ.นครพนม
 Muban No.6 Ban Dong Khwang, Tambon Ban Uang,
 Amphoe Si Songkhram, Changwat Nakhon Phanom

จำนวนหลังคาเรือน No. of Households 63

จำนวนประชากร Population 427

วันที่ 3-4 กันยายน 2509
 September 3-4, 1966

ผู้ทำ ถวิล ดวงสุภา
 Drawn by: Thawin Duangsupa



หมู่ 7 บ้านเชียงทราย ต.บ้านเอื้อง อ.ศรีสงคราม จ.นครพนม
 Muban No.7 Ban Chiang Sao, Tambon Ban Ung,
 Amphoe Si Songkhram, Changwat Nakhon Phanom

จำนวนหลังคาเรือน No. of Households 164

จำนวนประชากร Population 975

วันที่ 3-7 พฤศจิกายน 2509
 November 3-7, 1966

ผู้ทำ ถวิล ดวงสุภา
 Drawn by: Thawin Duangsupa

จันทบูรณ์
Next to Rice Fields

| | | | | | | | | | | | | | |
|------|------|-------|------|-------|-------|------|-------|------|------|------|------|------|------|
| 223. | 6. | 7. | 7h. | 38. | 39. | 40. | 41. | 42. | 43. | 44. | 45. | 46. | 47. |
| 224. | 8. | 9. | 9h. | 33. | 34. | 35. | 36. | 37. | 38. | 39. | 40. | 41. | 42. |
| 225. | 10. | 11. | 14. | 31h. | 20. | 30. | 35. | 36. | 43. | 44. | 45. | 46. | 47. |
| 226. | 12. | 13. | 12. | 28. | 27. | 25. | 26. | 27. | 28. | 29. | 30. | 31. | 32. |
| 227. | 14. | 15. | 12. | 25. | 26. | 27. | 28. | 29. | 30. | 31. | 32. | 33. | 34. |
| 218. | 16. | 17. | 110. | 107. | 103. | 80. | 86. | 87. | 86. | 87. | 86. | 87. | 88. |
| | 120. | 111. | 111. | 106. | 90. | 91h. | 90. | 84. | 84. | 85. | 86. | 87. | 88. |
| | 124. | 123. | 121. | 105. | 90. | 91. | 90. | 82. | 82. | 83. | 84. | 85. | 86. |
| | 125. | 122. | 112. | 04. | 98. | 94. | 93h. | 79. | 79. | 80. | 81. | 82. | 83. |
| | 233. | 234. | 113. | 05. | 97. | 97h. | 95. | 76. | 76. | 77. | 78. | 79. | 80. |
| | 147. | 140h. | 140. | 142. | 148. | 156. | 152. | 161. | 161. | 162. | 163. | 164. | 165. |
| | 144. | 140. | 140. | 142h. | 150. | 150. | 150. | 167. | 167. | 168. | 169. | 170. | 171. |
| | 143. | 150. | 150. | 155. | 159. | 154. | 154. | 169. | 169. | 170. | 171. | 172. | 173. |
| | 142. | 151. | 151. | 153. | 153. | 153. | 153. | 184. | 184. | 185. | 186. | 187. | 188. |
| | 216. | 215. | 214. | 206. | 205. | 203. | 203h. | 202. | 202. | 203. | 204. | 205. | 206. |
| | 213. | 213. | 213. | 207. | 204. | 204. | 204. | 206. | 206. | 207. | 208. | 209. | 210. |
| | 210. | 208. | 208. | 210. | 208. | 208. | 208. | 201. | 201. | 202. | 203. | 204. | 205. |
| | 200. | 200h. | 200. | 200. | 200h. | 200. | 200. | 200. | 200. | 201. | 202. | 203. | 204. |
| | 175. | 176. | 175. | 170. | 170. | 170. | 170. | 175. | 175. | 176. | 177. | 178. | 179. |

หมู่ 8 บ้านนาโพธิ์ ต.บ้านเอื้อง
Muban No.8 Ban Na Pho,
Tambon Ban Uang,

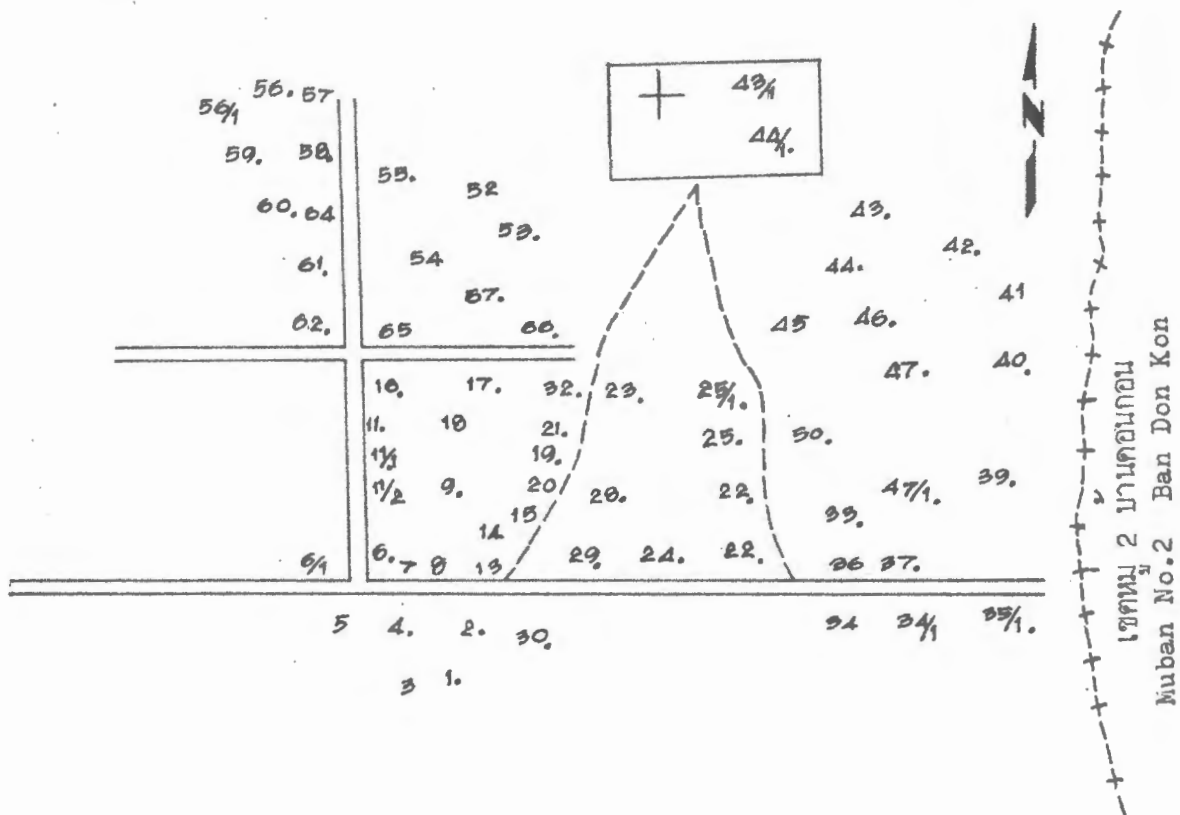
อ.ศรีสงคราม จ.นครพนม
Amphoe Si Songkhram, Changwat Nakhon Phanom

จำนวนหลังคาเรือน No. of Households 227
จำนวนประชากร Population 1400

วันที่ 18-23 พฤศจิกายน 2509
November 18-23, 1966

จันทบูรณ์
Next to Forest

ผู้ทำ
Drawn by: Thawin Duangsupa



หมู่ 9 บ้านโคกกลาง ต.บ้านเอื้อง อ.ศรีสงคราม จ.นครพนม
 Muban No.9 Ban Khok Klang, Tambon Ban Uang,
 Amphoe Si Songkhram, Changwat Nakhon Phanom

จำนวนหลังคาเรือน No. of Households 67

จำนวนประชากร Population 393

วันที่ 13 พฤศจิกายน 2509
 November 13, 1966

ผู้ทำ ถวิล ดวงสุภา
 Drawn by: Thawin Duangsupa

09-06-09

จกป่า
Next to Forest



116/1.

121. 120. 119.

118. 117. 116. 115. 114. 113.

50. 110. 110/1.

8

| | | | |
|---|---|--------------------------|--|
| 20/1.
20/2.
75.
65/2.
65/3. 65. 65/1. | 21. 21/1. 89. 90. 56.
80/1.
63. 67.
66.
77. 80.
61. 70.
60. 59. 70. | 85.
84.
83.
82. | 87/2. 88. 102. 88. 100.
100/1. +
105. 104/1.
87. 91. 101. 106/1.
92. 99. 102. 103.
98. 101. 100/2.
95. 96. 97. 88/1. 100/1. 100. |
| 1.
2.
3.
4.
5. | 37. 58. 58/1. 46/1. 43. 44.
46.
36. 51. 42.
55. 62.
54.
53. | 40.
39. | 38/1. 30. 29. 2. 26.
28. 30.
25.
35. 25/1. 24. 25.
35. 22.
36. 20. 21. |

7. 11. 11/1. 13. 14. 15. 16. 17. 18.
9. 10. 12. 12/1. 10/1.
8.



จกทุ่งนาและป่า
Next to Rice Fields and Forest

หมู่ 10 บ้านนาจาน ต.บ้านเข็ญ อ.ศรีสงคราม จ.นครพนม
Muban No.10 Ban Na Chan, Tambon Ban Uang,
Amphoe Si Songkhram, Changwat Nakhon Phanom

จำนวนหลังคาเรือน No. of Households 126

จำนวนประชากร Population 835

วันที่ 1-2 พฤศจิกายน 2509
November 1-2, 1966

ผู้ทำ ถวิล ดวงสุภา
Drawn by: Thawin Duangsupa

09-06-10



หมู่ 11 บ้านโคกสว่าง ต.บ้านเอื้อง อ.ศรีสงคราม จ.นครพนม
 Muban No.11 Ban Khok Sawang, Tambon Ban Uang,
 Amphoe Si Songkhram, Changwat Nakhon Phanom

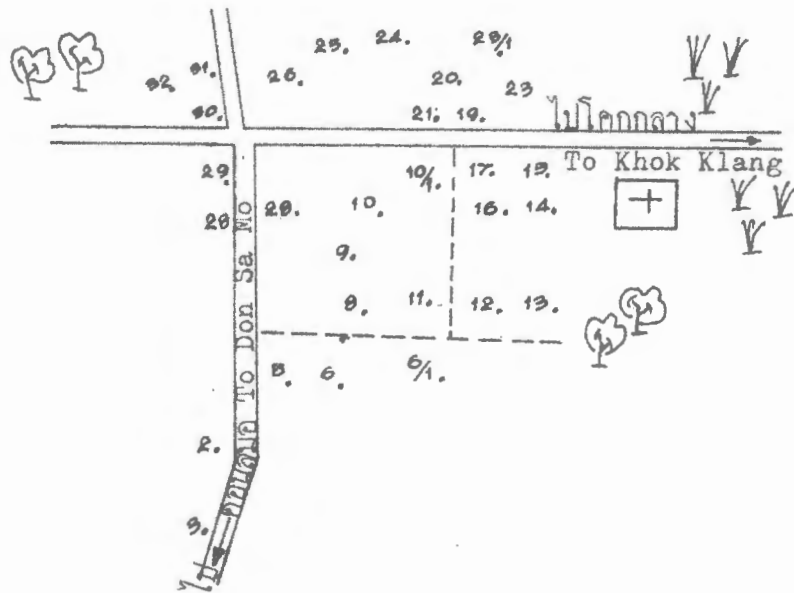
จำนวนหลังคาเรือน No. of Households 118

จำนวนประชากร Population 684

วันที่ 15 พฤศจิกายน 2509
 November 15, 1966

ผู้ทำ ถวิล ดวงสุภา
 Drawn by: Thawin Duangsupa

09-06-11



หมู่ 12 บ้านโพนขาว ต.บ้านเอื้อง อ.ศรีสงคราม จ.นครพนม
 Muban No.12 Ban Phon Khao, Tambon Ban Uang,
 Amphoe Si Songkhram, Changwat Nakhon Phanom

จำนวนหลังคาเรือน No. of Households 31

จำนวนประชากร Population 191

วันที่ 14 พฤศจิกายน 2509
 November 14, 1966

ผู้ทำ ถวิล ดวงสุภา
 Drawn by: Thawin Duangsupa

จำนวนหลังคาเรือน ประชากรของตำบลสามผง

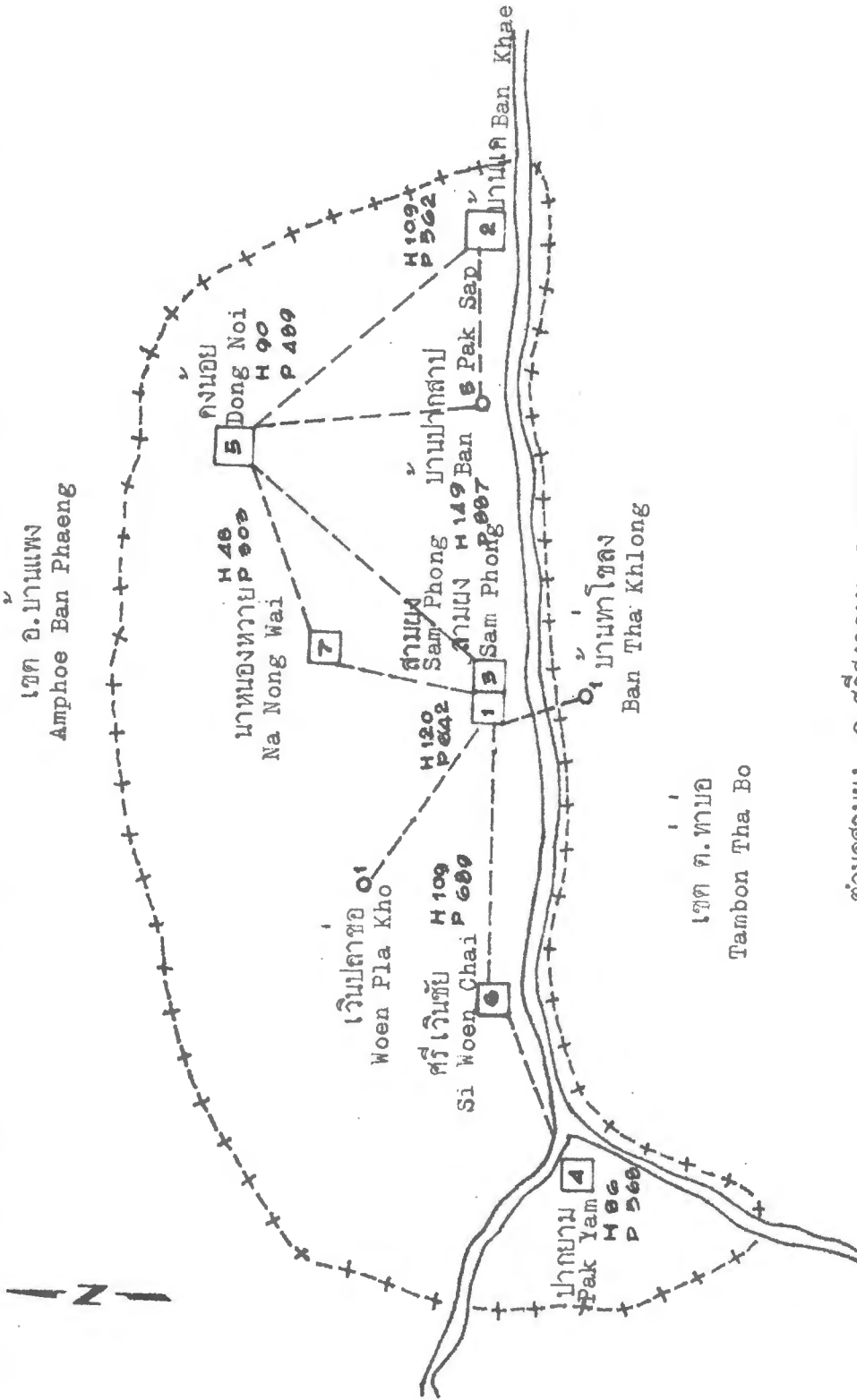
อำเภอศรีสงคราม จังหวัดนครพนม

Number of Households and Population in Tambon Sam Phong

Amphoe Si Songkhram, Changwat Nakhon Phanom

| รหัส
Code | ตำบล
Tambon | หมู่
Muban
Number | หมู่บ้าน
Muban
(Village) | จำนวน
หลังคาเรือน
No. of
Households | จำนวนประชากร
Population |
|--------------|--------------------|-------------------------|--------------------------------|--|----------------------------|
| 07 | สามผง
Sam Phong | 1 | สามผง Sam Phong | 120 | 642 |
| | | 2 | บ้านแค Ban Khae | 109 | 562 |
| | | 3 | สามผง Sam Phong | 119 | 887 |
| | | 4 | ปากยาม Pak Yam | 86 | 568 |
| | | 5 | คองน้อย Dong Noi | 90 | 489 |
| | | 6 | ศรีเวินชัย Si Woen Chai | 109 | 689 |
| | | 7 | นาหนองหวาย
Na Nong Wai | 48 | 303 |
| | | | รวม Total | 681 | 4140 |

เขต อ.บ้านแพน
Amphoe Ban Phaeng



เขต ต.ทาบอ
Tambon Tha Bo

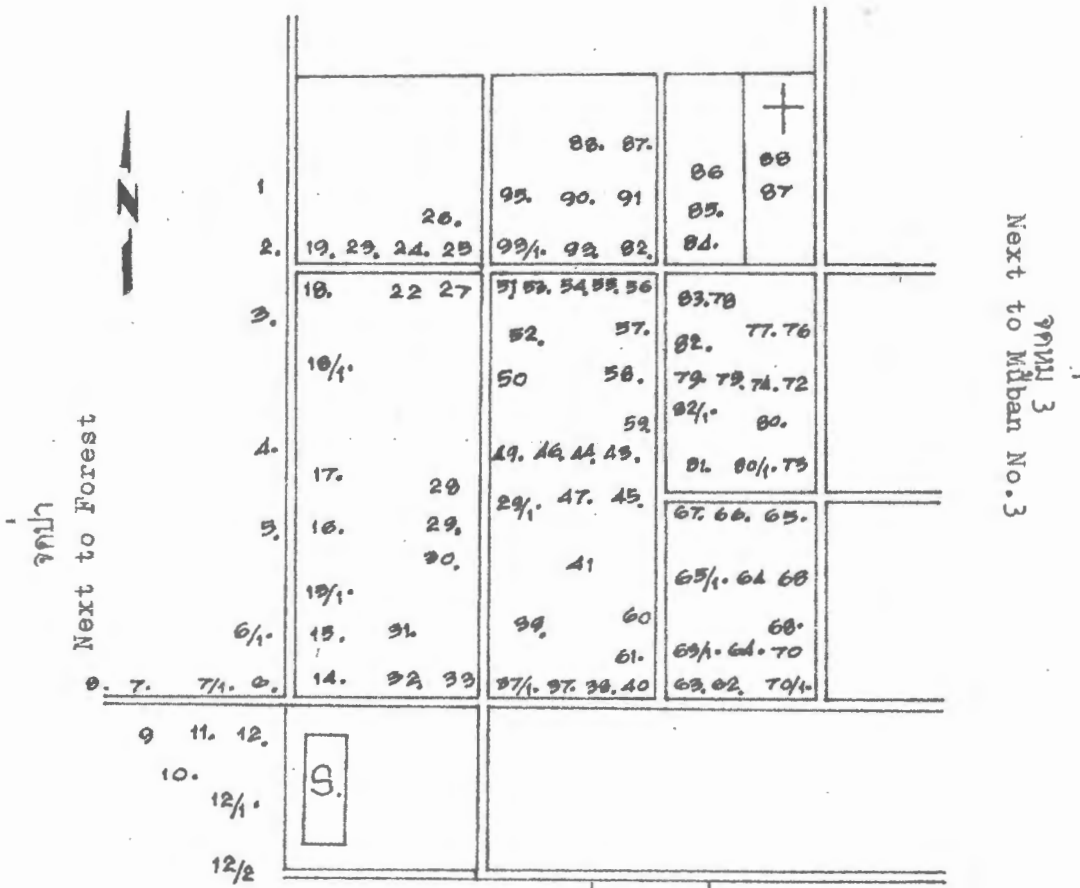
ตำบลสามพัน อ.ศรีสงคราม จ.นครพนม
Tambon Sam Phong, Amphoe Si Songkhram,
Changwat Nakhon Phanom

| | | |
|------------------|-------------------|------|
| จำนวนหมู่บ้าน | No. of Muban | 7 |
| จำนวนหลังคาเรือน | No. of Households | 681 |
| จำนวนประชากร | Population | 4140 |

วันที่ 12-23 พฤศจิกายน 2509
November 12-23, 1966
ผู้ทำ อภิชชาติ บุตรศรี
Drawn by: Aphichat Butsi

จคพนา
Next to Rice Fields

| | |
|---------|------|
| 120. | 125. |
| 127 | 123. |
| | 122. |
| 127 1/2 | 121 |
| | 120. |



จคพนา 3 และป่า

Next to Muban No.3 and Forest

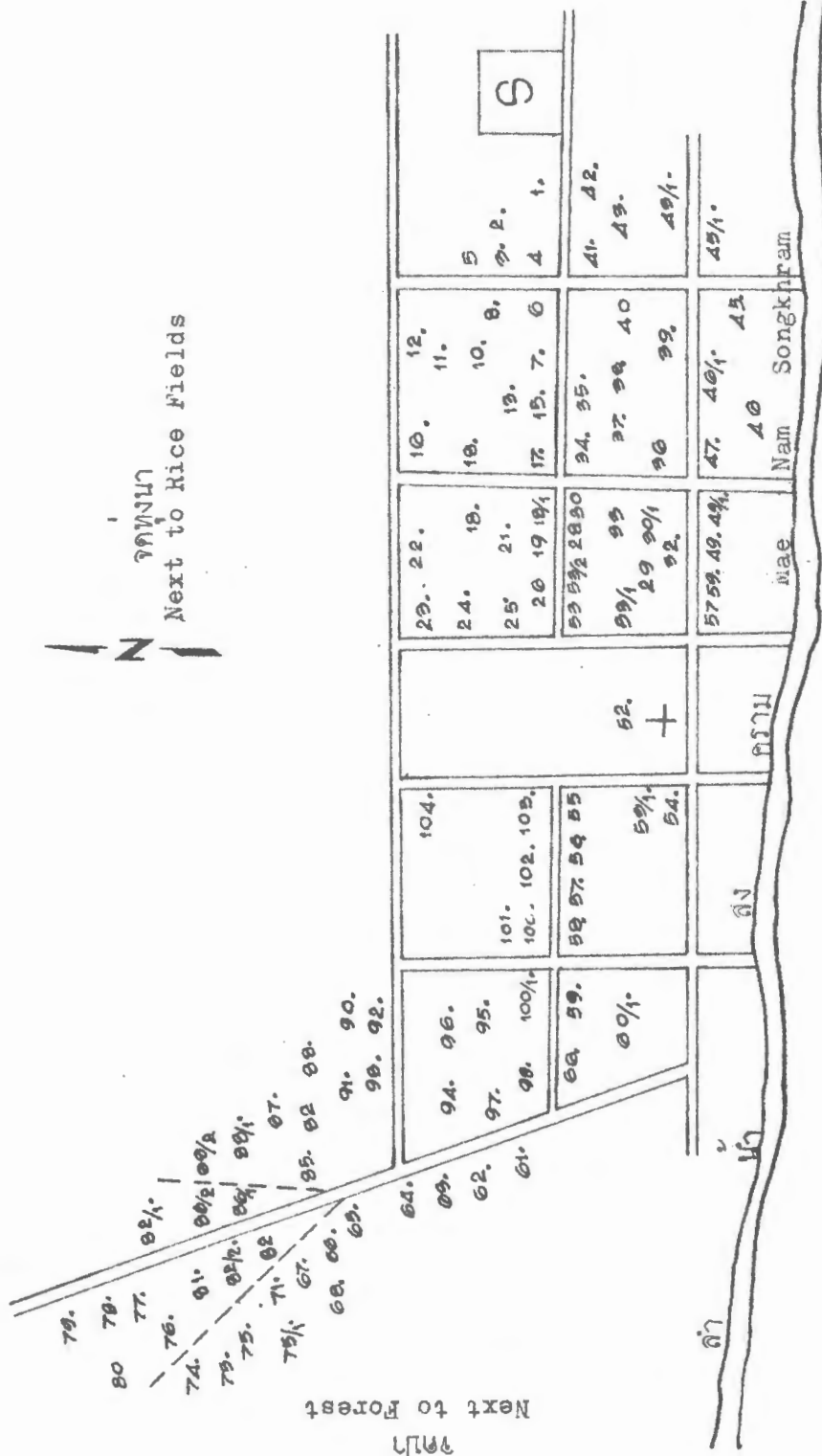
| | |
|-------------------|-------------|
| ตำบล | สงคราม |
| Mae Nam Songkhram | 97. 98 |
| 105. 106. 102 | 100 99. |
| 104. 103. | 101. 99 1/2 |

หมู่ 1 บ้านสามผง ต.สามผง อ.ศรีสงคราม จ.นครพนม
Muban No.1 Ban Sam Phong, Tambon Sam Phong,
Amphoe Si Songkhram, Changwat Nakhon Phanom

จำนวนหลังคาเรือน No. of Households 120
จำนวนประชากร Population 642
วันที่ 15-19 พฤศจิกายน 2509
November 15-19, 1966

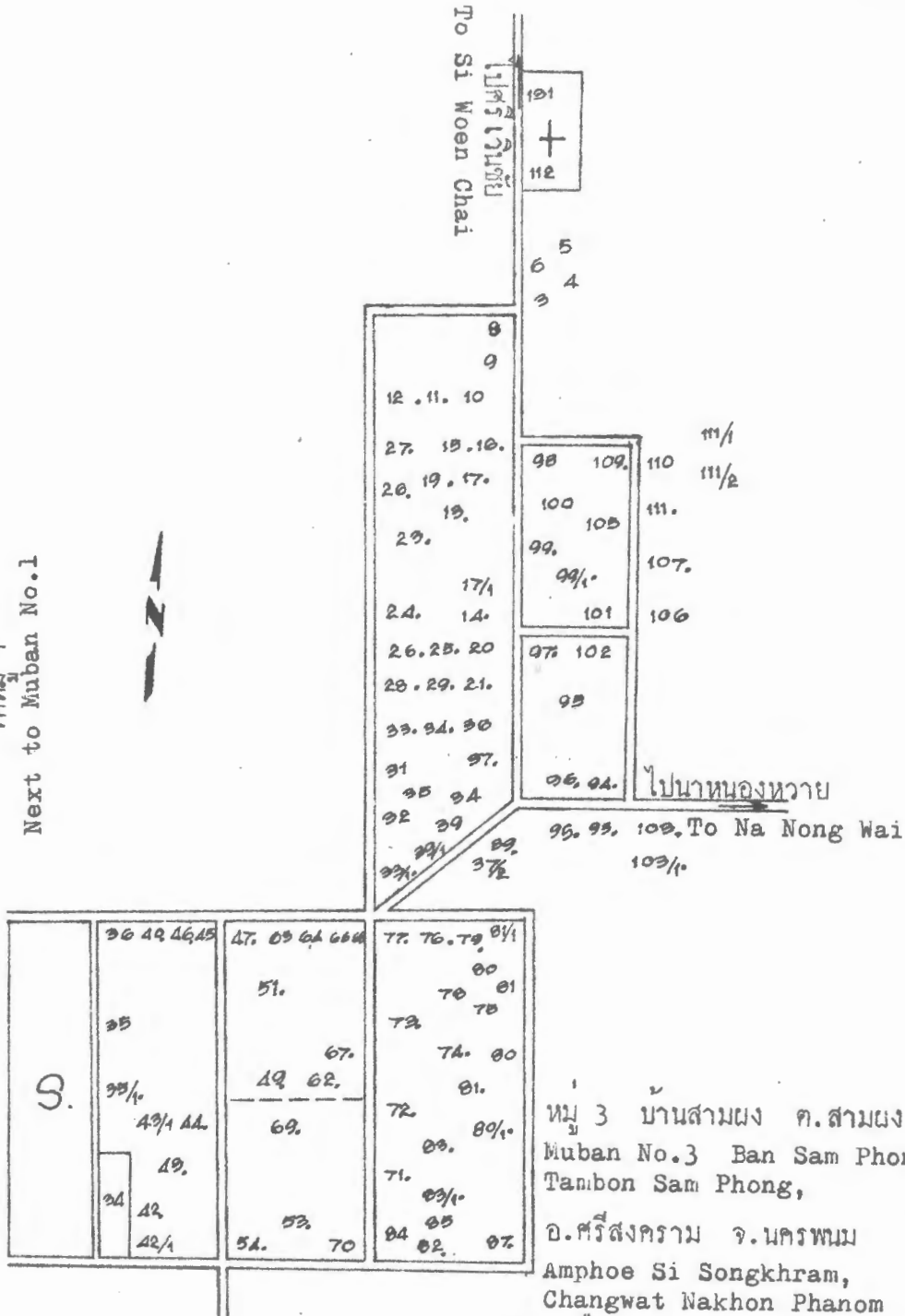
ผู้ทำ อภิชาติ บุตรศรี
Drawn by: Aphichat Eutsi

09-07-01



หมู่ 2 บ้านแค ต.สามแวง อ.ศรีสงคราม จ.นครพนม
 Kuban No.2 Ban Khae, Tambon Sam Phong,
 Amphoe Si Songkhram, Changwat Nakhon Phanom
 จำนวนหลังคาเรือน No. of Households 109
 จำนวนประชากร Population 562
 วันที่ 22-23 พฤศจิกายน 2509
 November 22-23, 1966
 ผู้ทำ อภิชาติ บุตรศรี
 Drawn by: Aphichat Butsi

จดหมาย 1
Next to Muban No.1

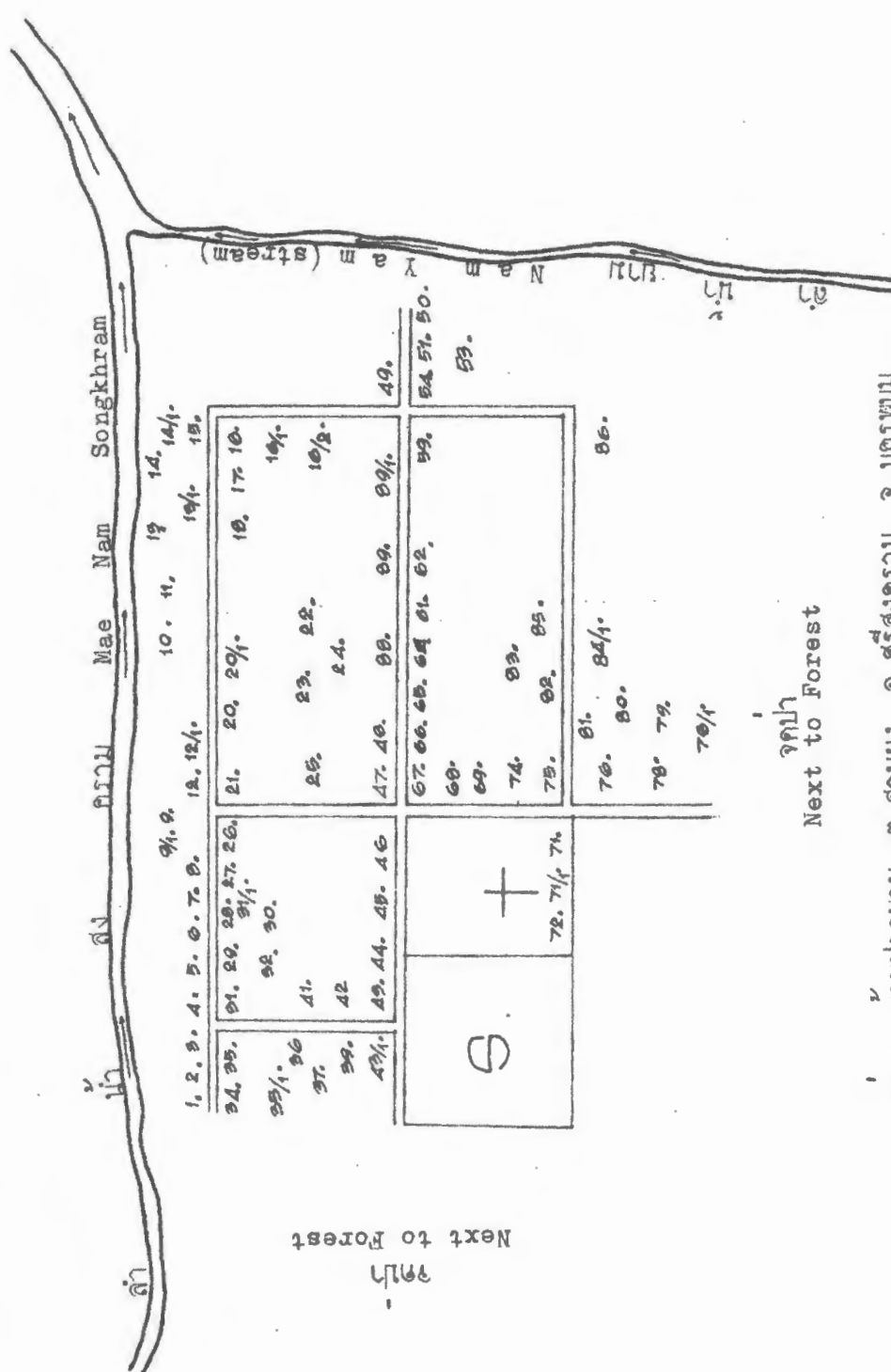


หมู่ 3 บ้านสามผง ต.สามผง
Muban No.3 Ban Sam Phong,
Tambon Sam Phong,
อ.ศรีสงคราม จ.นครพนม
Amphoe Si Songkhram,
Changwat Nakhon Phanom

จดป่า จำนวนหลังคาเรือน No. of Households 119
Next to Forest จำนวนประชากร Population 887

วันที่ 16-17 พฤศจิกายน 2509
November 16-17, 1966

ผู้ทำ อภิชชาติ บุตรศรี
Drawn by: Aphichat Butsi



Next to Forest
๑๗๒

จตุรพัก
Next to Forest

หมู่ ๔ บ้านปากยาม ต.สามผง อ.ศรีสงคราม จ.นครพนม
Muban No.4 Ban Pak Yam, Tambon Sam Phong,
Amphoe Si Songkhram, Changwat Nakhon Phanom

จำนวนหลังคาเรือน No. of Households 86
จำนวนประชากร Population 568

วันที่ 12-13 พฤศจิกายน 2509
November 12-13, 1966

ผู้ทำ อภิชาติ บุตรศรี
Drawn by: Aphichat Butsi



Next to Forest

| | | |
|-----|------|------|
| 18. | 201. | 262. |
| 17. | 201. | 261. |
| 16. | 191. | |
| 15. | 191. | |
| 14. | 13. | |
| 13. | 11. | |
| 12. | 11. | |
| 11. | 10. | |
| 10. | 28. | 29. |
| 9. | 40. | 39. |
| 8. | 44. | 41. |
| 7. | 42. | 36. |
| 6. | 45. | 34. |
| 5. | 45. | 34. |
| 4. | 40. | 77. |
| 3. | 76. | 71. |
| 2. | 72. | 58. |
| 1. | 70. | 74. |

Next to Rice Fields

จกพญา

จกพญา
Next to Rice Fields

ไปนาหนองหวาย
To Na Nong Waigo.



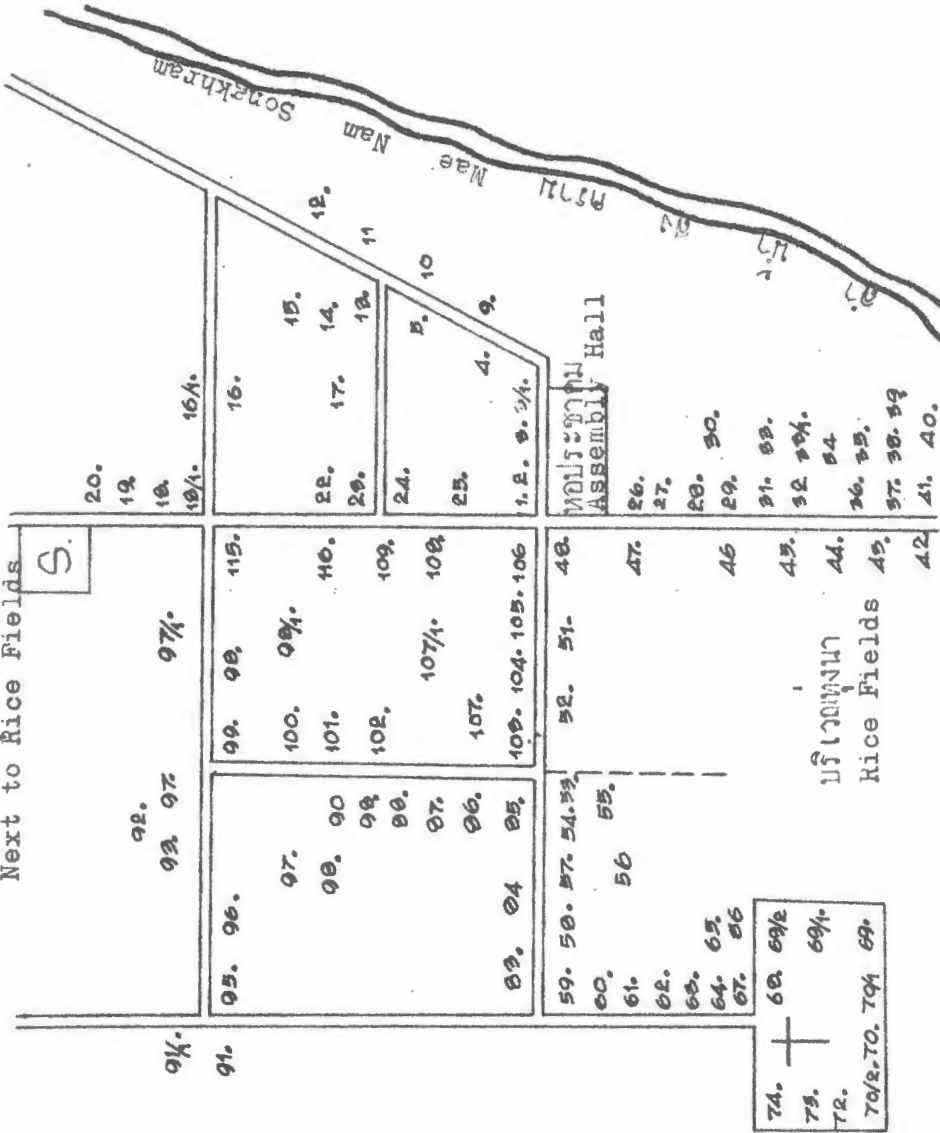
หมู่ 5 บ้านคางนอย ต.สามแฉก
Muban No.5 Ban Dong Noi,
Tambon Sam Phong,
อ.ศรีสังขราม จ.นครพนม
Amphoe Si Songkhram,
Changwat Nakhon Phanom

จำนวนหลังคาเรือน 90
No. of Households
จำนวนประชากร 489
Population

บ้าน
ตำบล
อำเภอ
จังหวัด
Mae Nam
Songkhram

วันที่ 21 พฤศจิกายน 2509
November 21, 1966
ผู้ทำ อภิชชาติ บุตรศรี
Drawn by: Aphichat Butsi

จกพทพนา
Next to Rice Fields



หมู่ 6 บ้านศรีเวินชัย ต.สามง อ.ศรีสงคราม จ.นครพนม
Muban No.6 Ban Si Woen Chai, Tambon Sam Phong,
Amphoe Si Songkhram, Changwat Nakhon Phanom
จำนวนหลังคาเรือน No. of Households 109

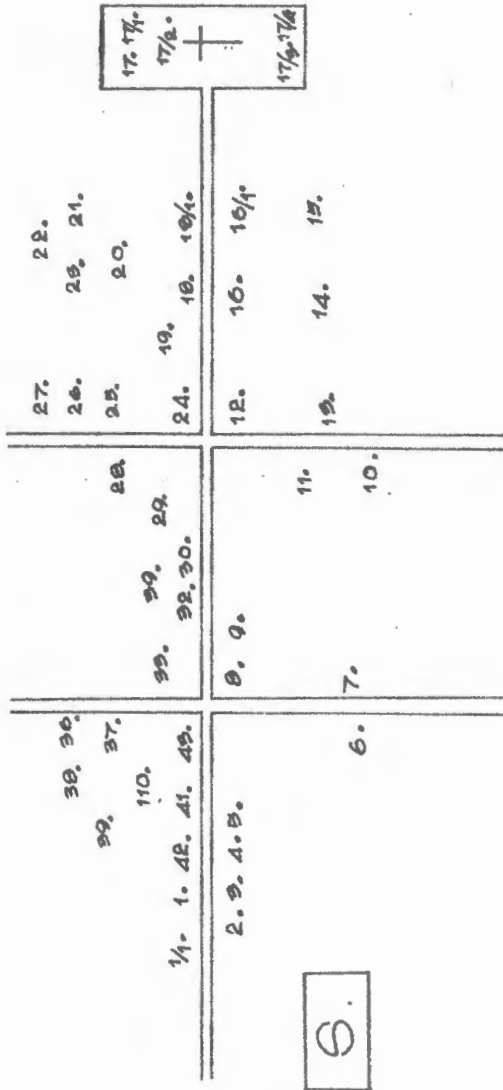
จำนวนประชากร Population 689

วันที่ 14-15 พฤศจิกายน 2509
November 14-15, 1966

ผู้ทำ อภิชชาติ บุตรศรี
Drawn by: Aphichat Butsi

จคป้า
Next to Forest

จคพม
Next to Rice Fields



จคป้า
Next to Forest

จคป้า

Next to Forest

หมู่ 7 บ้านนาหนองหวาย ต.สามฝั่ง อ.ศรีสงคราม จ.นครพนม
Muban No.7 Ban Na Nong Wai, Tambon Sam Phong,
Amphoe Si Songkhram, Changwat Nakhon Phanom

จำนวนหลังคาเรือน No. of Households 48

จำนวนประชากร Population 303

วันที่ 20 พฤศจิกายน 2509
November 20, 1966

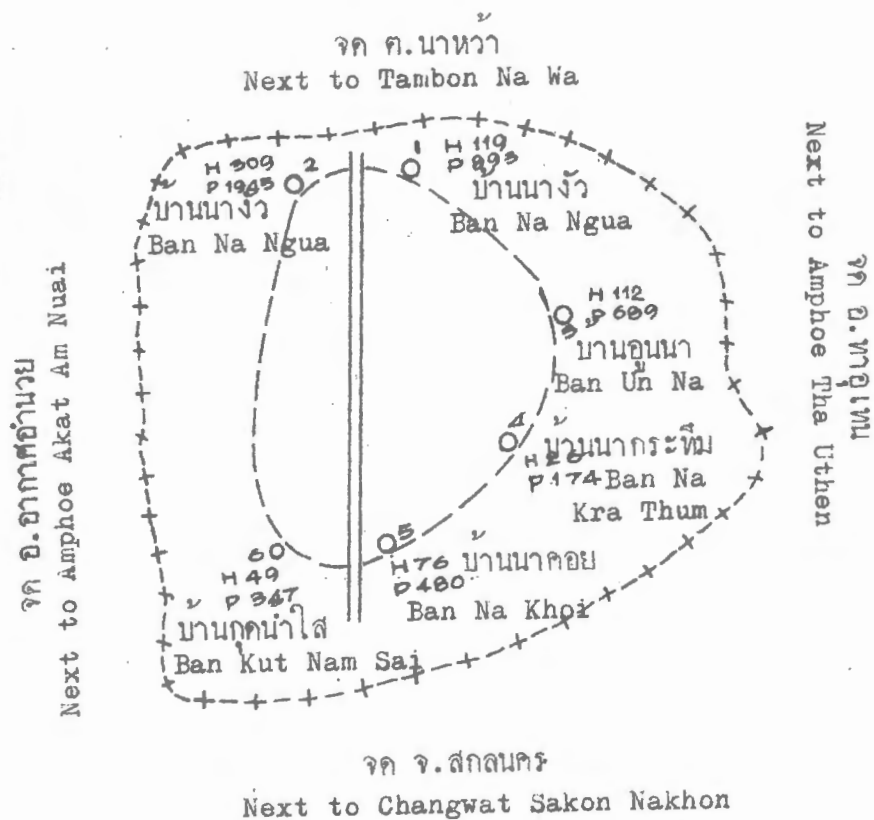
ผู้ทำ อภิชชาติ บุตรศรี
Drawn by: Aphichat Butsi

09-07-07

จำนวนหลังคาเรือน ประชากรของตำบลนางัว
อำเภอศรีสงคราม จังหวัดนครพนม

Number of Households and Population in Tambon Na Ngua
Amphoe Si Songkhram, Changwat Nakhon Phanom

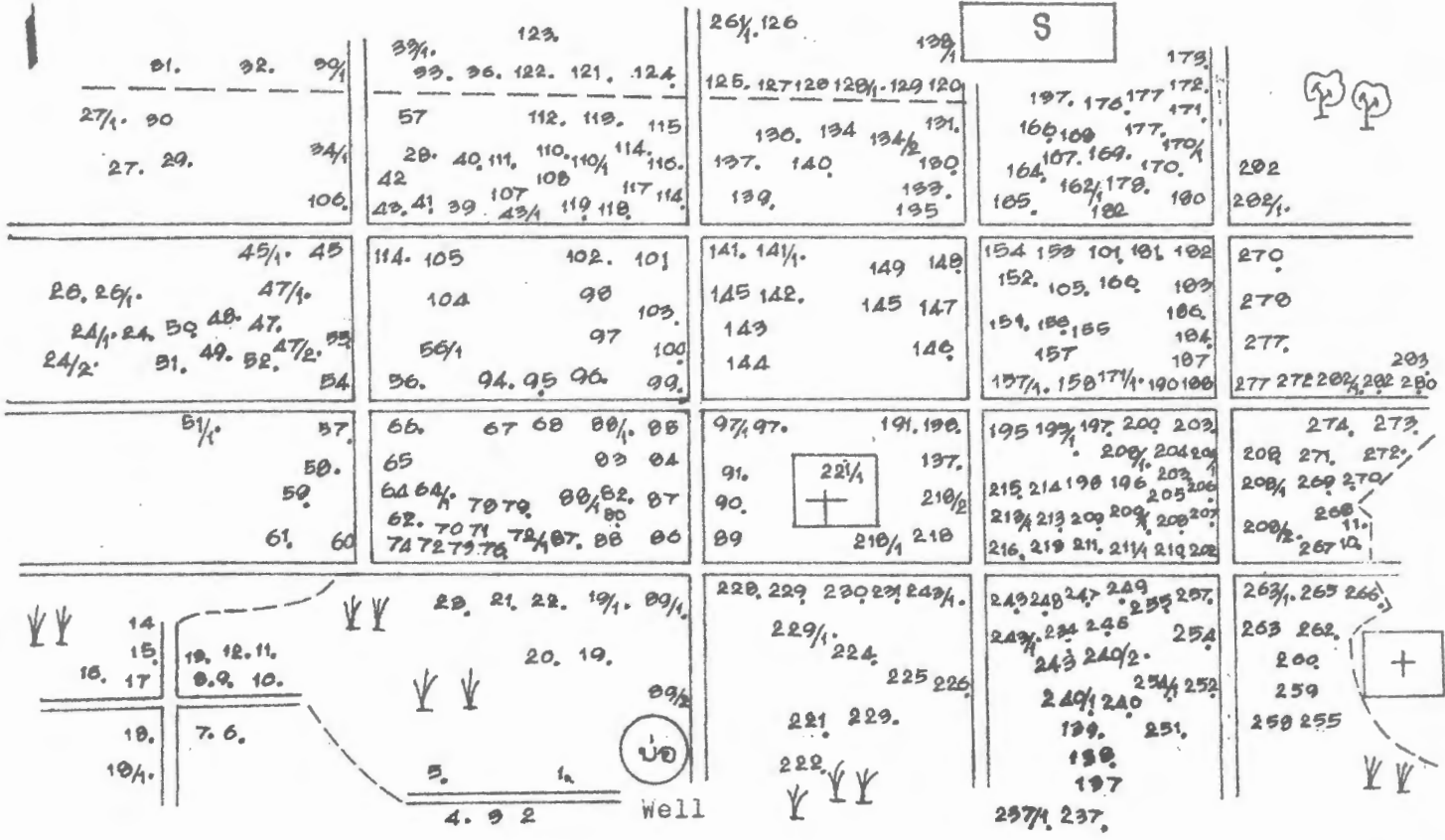
| รหัส
Code | ตำบล
Tambon | หมู่
Muban
Number | หมู่บ้าน
Muban
(Village) | จำนวน
หลังคาเรือน
No. of
Households | จำนวนประชากร
Population |
|--------------|------------------|-------------------------|--------------------------------|--|----------------------------|
| 08 | นางัว
Na Ngua | 1 | นางัว Na Ngua | 118 | 893 |
| | | 2 | นางัว Na Ngua | 309 | 1945 |
| | | 3 | อุณา Un Na | 117 | 689 |
| | | 4 | นากระเทียม Na Kra Thum | 26 | 174 |
| | | 5 | นาคอย Na Khoi | 76 | 480 |
| | | 6 | กุดน้ำใส Kut Nam Sai | 49 | 347 |
| | | | รวม Total | 626 | 4528 |



ตำบลนางัว อ.ศรีสงคราม จ.นครพนม
 Tambon Na Ngua, Amphoe Si Songkhram,
 Changwat, Nakhon Phanom

| | | |
|---------------------|-------------------|------|
| จำนวนหมู่บ้าน | No. of Muban | 6 |
| จำนวนหลังคาเรือน | No. of Households | 626 |
| จำนวนประชากร | Population | 4528 |
| วันที่ 8-14 ธันวาคม | 2509 | |
| December 8-14, 1966 | | |
| ผู้ทำ | อภิชาติ บุตรศรี | |
| Drawn by: | Aphichat Butsi | |

1
 13 14
 15 16
 17 18
 19 20
 21 22
 23 24 25
 26 27
 28 29
 30 31
 32 33
 34 35
 36 37
 38 39
 40 41
 42 43
 44 45
 46 47
 48 49
 50 51
 52 53
 54 55
 56 57
 58 59
 60 61
 62 63
 64 65
 66 67
 68 69
 70 71
 72 73
 74 75
 76 77
 78 79
 80 81
 82 83
 84 85
 86 87
 88 89
 90 91
 92 93
 94 95
 96 97
 98 99
 100 101
 102 103
 104 105
 106 107
 108 109
 110 111
 112 113
 114 115
 116 117
 118 119
 120 121
 122 123
 124 125
 126 127
 128 129
 130 131
 132 133
 134 135
 136 137
 138 139
 140 141
 142 143
 144 145
 146 147
 148 149
 150 151
 152 153
 154 155
 156 157
 158 159
 160 161
 162 163
 164 165
 166 167
 168 169
 170 171
 172 173
 174 175
 176 177
 178 179
 180 181
 182 183
 184 185
 186 187
 188 189
 190 191
 192 193
 194 195
 196 197
 198 199
 200 201
 202 203
 204 205
 206 207
 208 209
 210 211
 212 213
 214 215
 216 217
 218 219
 220 221
 222 223
 224 225
 226 227
 228 229
 230 231
 232 233
 234 235
 236 237
 238 239
 240 241
 242 243
 244 245
 246 247
 248 249
 250 251
 252 253
 254 255
 256 257
 258 259
 260 261
 262 263
 264 265
 266 267
 268 269
 270 271
 272 273
 274 275
 276 277
 278 279
 280 281
 282 283
 284 285
 286 287
 288 289
 290 291
 292 293
 294 295
 296 297
 298 299
 300 301
 302 303
 304 305
 306 307
 308 309
 310 311
 312 313
 314 315
 316 317
 318 319
 320 321
 322 323
 324 325
 326 327
 328 329
 330 331
 332 333
 334 335
 336 337
 338 339
 340 341
 342 343
 344 345
 346 347
 348 349
 350 351
 352 353
 354 355
 356 357
 358 359
 360 361
 362 363
 364 365
 366 367
 368 369
 370 371
 372 373
 374 375
 376 377
 378 379
 380 381
 382 383
 384 385
 386 387
 388 389
 390 391
 392 393
 394 395
 396 397
 398 399
 400 401
 402 403
 404 405
 406 407
 408 409
 410 411
 412 413
 414 415
 416 417
 418 419
 420 421
 422 423
 424 425
 426 427
 428 429
 430 431
 432 433
 434 435
 436 437
 438 439
 440 441
 442 443
 444 445
 446 447
 448 449
 450 451
 452 453
 454 455
 456 457
 458 459
 460 461
 462 463
 464 465
 466 467
 468 469
 470 471
 472 473
 474 475
 476 477
 478 479
 480 481
 482 483
 484 485
 486 487
 488 489
 490 491
 492 493
 494 495
 496 497
 498 499
 500 501
 502 503
 504 505
 506 507
 508 509
 510 511
 512 513
 514 515
 516 517
 518 519
 520 521
 522 523
 524 525
 526 527
 528 529
 530 531
 532 533
 534 535
 536 537
 538 539
 540 541
 542 543
 544 545
 546 547
 548 549
 550 551
 552 553
 554 555
 556 557
 558 559
 560 561
 562 563
 564 565
 566 567
 568 569
 570 571
 572 573
 574 575
 576 577
 578 579
 580 581
 582 583
 584 585
 586 587
 588 589
 590 591
 592 593
 594 595
 596 597
 598 599
 600 601
 602 603
 604 605
 606 607
 608 609
 610 611
 612 613
 614 615
 616 617
 618 619
 620 621
 622 623
 624 625
 626 627
 628 629
 630 631
 632 633
 634 635
 636 637
 638 639
 640 641
 642 643
 644 645
 646 647
 648 649
 650 651
 652 653
 654 655
 656 657
 658 659
 660 661
 662 663
 664 665
 666 667
 668 669
 670 671
 672 673
 674 675
 676 677
 678 679
 680 681
 682 683
 684 685
 686 687
 688 689
 690 691
 692 693
 694 695
 696 697
 698 699
 700 701
 702 703
 704 705
 706 707
 708 709
 710 711
 712 713
 714 715
 716 717
 718 719
 720 721
 722 723
 724 725
 726 727
 728 729
 730 731
 732 733
 734 735
 736 737
 738 739
 740 741
 742 743
 744 745
 746 747
 748 749
 750 751
 752 753
 754 755
 756 757
 758 759
 760 761
 762 763
 764 765
 766 767
 768 769
 770 771
 772 773
 774 775
 776 777
 778 779
 780 781
 782 783
 784 785
 786 787
 788 789
 790 791
 792 793
 794 795
 796 797
 798 799
 800 801
 802 803
 804 805
 806 807
 808 809
 810 811
 812 813
 814 815
 816 817
 818 819
 820 821
 822 823
 824 825
 826 827
 828 829
 830 831
 832 833
 834 835
 836 837
 838 839
 840 841
 842 843
 844 845
 846 847
 848 849
 850 851
 852 853
 854 855
 856 857
 858 859
 860 861
 862 863
 864 865
 866 867
 868 869
 870 871
 872 873
 874 875
 876 877
 878 879
 880 881
 882 883
 884 885
 886 887
 888 889
 890 891
 892 893
 894 895
 896 897
 898 899
 900 901
 902 903
 904 905
 906 907
 908 909
 910 911
 912 913
 914 915
 916 917
 918 919
 920 921
 922 923
 924 925
 926 927
 928 929
 930 931
 932 933
 934 935
 936 937
 938 939
 940 941
 942 943
 944 945
 946 947
 948 949
 950 951
 952 953
 954 955
 956 957
 958 959
 960 961
 962 963
 964 965
 966 967
 968 969
 970 971
 972 973
 974 975
 976 977
 978 979
 980 981
 982 983
 984 985
 986 987
 988 989
 990 991
 992 993
 994 995
 996 997
 998 999
 1000 1001
 1002 1003
 1004 1005
 1006 1007
 1008 1009
 1010 1011
 1012 1013
 1014 1015
 1016 1017
 1018 1019
 1020 1021
 1022 1023
 1024 1025
 1026 1027
 1028 1029
 1030 1031
 1032 1033
 1034 1035
 1036 1037
 1038 1039
 1040 1041
 1042 1043
 1044 1045
 1046 1047
 1048 1049
 1050 1051
 1052 1053
 1054 1055
 1056 1057
 1058 1059
 1060 1061
 1062 1063
 1064 1065
 1066 1067
 1068 1069
 1070 1071
 1072 1073
 1074 1075
 1076 1077
 1078 1079
 1080 1081
 1082 1083
 1084 1085
 1086 1087
 1088 1089
 1090 1091
 1092 1093
 1094 1095
 1096 1097
 1098 1099
 1100 1101
 1102 1103
 1104 1105
 1106 1107
 1108 1109
 1110 1111
 1112 1113
 1114 1115
 1116 1117
 1118 1119
 1120 1121
 1122 1123
 1124 1125
 1126 1127
 1128 1129
 1130 1131
 1132 1133
 1134 1135
 1136 1137
 1138 1139
 1140 1141
 1142 1143
 1144 1145
 1146 1147
 1148 1149
 1150 1151
 1152 1153
 1154 1155
 1156 1157
 1158 1159
 1160 1161
 1162 1163
 1164 1165
 1166 1167
 1168 1169
 1170 1171
 1172 1173
 1174 1175
 1176 1177
 1178 1179
 1180 1181
 1182 1183
 1184 1185
 1186 1187
 1188 1189
 1190 1191
 1192 1193
 1194 1195
 1196 1197
 1198 1199
 1200 1201
 1202 1203
 1204 1205
 1206 1207
 1208 1209
 1210 1211
 1212 1213
 1214 1215
 1216 1217
 1218 1219
 1220 1221
 1222 1223
 1224 1225
 1226 1227
 1228 1229
 1230 1231
 1232 1233
 1234 1235
 1236 1237
 1238 1239
 1240 1241
 1242 1243
 1244 1245
 1246 1247
 1248 1249
 1250 1251
 1252 1253
 1254 1255
 1256 1257
 1258 1259
 1260 1261
 1262 1263
 1264 1265
 1266 1267
 1268 1269
 1270 1271
 1272 1273
 1274 1275
 1276 1277
 1278 1279
 1280 1281
 1282 1283
 1284 1285
 1286 1287
 1288 1289
 1290 1291
 1292 1293
 1294 1295
 1296 1297
 1298 1299
 1300 1301
 1302 1303
 1304 1305
 1306 1307
 1308 1309
 1310 1311
 1312 1313
 1314 1315
 1316 1317
 1318 1319
 1320 1321
 1322 1323
 1324 1325
 1326 1327
 1328 1329
 1330 1331
 1332 1333
 1334 1335
 1336 1337
 1338 1339
 1340 1341
 1342 1343
 1344 1345
 1346 1347
 1348 1349
 1350 1351
 1352 1353
 1354 1355
 1356 1357
 1358 1359
 1360 1361
 1362 1363
 1364 1365
 1366 1367
 1368 1369
 1370 1371
 1372 1373
 1374 1375
 1376 1377
 1378 1379
 1380 1381
 1382 1383
 1384 1385
 1386 1387
 1388 1389
 1390 1391
 1392 1393
 1394 1395
 1396 1397
 1398 1399
 1400 1401
 1402 1403
 1404 1405
 1406 1407
 1408 1409
 1410 1411
 1412 1413
 1414 1415
 1416 1417
 1418 1419
 1420 1421
 1422 1423
 1424 1425
 1426 1427
 1428 1429
 1430 1431
 1432 1433
 1434 1435
 1436 1437
 1438 1439
 1440 1441
 1442 1443
 1444 1445
 1446 1447
 1448 1449
 1450 1451
 1452 1453
 1454 1455
 1456 1457
 1458 1459
 1460 1461
 1462 1463
 1464 1465
 1466 1467
 1468 1469
 1470 1471
 1472 1473
 1474 1475
 1476 1477
 1478 1479
 1480 1481
 1482 1483
 1484 1485
 1486 1487
 1488 1489
 1490 1491
 1492 1493
 1494 1495
 1496 1497
 1498 1499
 1500 1501
 1502 1503
 1504 1505
 1506 1507
 1508 1509
 1510 1511
 1512 1513
 1514 1515
 1516 1517
 1518 1519
 1520 1521
 1522 1523
 1524 1525
 1526 1527
 1528 1529
 1530 1531
 1532 1533
 1534 1535
 1536 1537
 1538 1539
 1540 1541
 1542 1543
 1544 1545
 1546 1547
 1548 1549
 1550 1551
 1552 1553
 1554 1555
 1556 1557
 1558 1559
 1560 1561
 1562 1563
 1564 1565
 1566 1567
 1568 1569
 1570 1571
 1572 1573
 1574 1575
 1576 1577
 1578 1579
 1580 1581
 1582 1583
 1584 1585
 1586 1587
 1588 1589
 1590 1591
 1592 1593
 1594 1595
 1596 1597
 1598 1599
 1600 1601
 1602 1603
 1604 1605
 1606 1607
 1608 1609
 1610 1611
 1612 1613
 1614 1615
 1616 1617
 1618 1619
 1620 1621
 1622 1623
 1624 1625
 1626 1627
 1628 1629
 1630 1631
 1632 1633
 1634 1635
 1636 1637
 1638 1639
 1640 1641
 1642 1643
 1644 1645
 1646 1647
 1648 1649
 1650 1651
 1652 1653
 1654 1655
 1656 1657
 1658 1659
 1660 1661
 1662 1663
 1664 1665
 1666 1667
 1668 1669
 1670 1671
 1672 1673
 1674 1675
 1676 1677
 1678 1679
 1680 1681
 1682 1683
 1684 1685
 1686 1687
 1688 1689
 1690 1691
 1692 1693
 1694 1695
 1696 1697
 1698 1699
 1700 1701
 1702 1703
 1704 1705
 1706 1707
 1708 1709
 1710 1711
 1712 1713
 1714 1715
 1716 1717
 1718 1719
 1720 1721
 1722 1723
 1724 1725
 1726 1727
 1728 1729
 1730 1731
 1732 1733
 1734 1735
 1736 1737
 1738 1739
 1740 1741
 1742 1743
 1744 1745
 1746 1747
 1748 1749
 1750 1751
 1752 1753
 1754 1755
 1756 1757
 1758 1759
 1760 1761
 1762 1763
 1764 1765
 1766 1767
 1768 1769
 1770 1771
 1772 1773
 1774 1775
 1776 1777
 1778 1779
 1780 1781
 1782 1783
 1784 1785
 1786 1787
 1788 1789
 1790 1791
 1792 1793
 1794 1795
 1796 1797
 1798 1799
 1800 1801
 1802 1803
 1804 1805
 1806 1807
 1808 1809
 1810 1811
 1812 1813
 1814 1815
 1816 1817
 1818 1819
 1820 1821
 1822 1823
 1824 1825
 1826 1827
 1828 1829
 1830 1831
 1832 1833
 1834 1835
 1836 1837
 1838 1839
 1840 1841
 1842 1843
 1844 1845
 1846 1847
 1848 1849
 1850 1851
 1852 1853
 1854 1855
 1856 1857
 1858 1859
 1860 1861
 1862 1863
 1864 1865
 1866 1867
 1868 1869
 1870 1871
 1872 1873
 1874 1875
 1876 1877
 1878 1879
 1880 1881
 1882 1883
 1884 1885
 1886 1887
 1888 1889
 1890 1891
 1892 1893
 1894 1895
 1896 1897
 1898 1899
 1900 1901
 1902 1903
 1904 1905
 1906 1907
 1908 1909
 1910 1911
 1912 1913
 1914 1915
 1916 1917
 1918 1919
 1920 1921
 1922 1923
 1924 1925
 1926 1927
 1928 1929
 193



หมู่บ้าน 2 บ้านนางัว ต.นางัว อ.ศรีสงคราม จ.นครพนม
 Muban No.2 Ban Na Ngua, Tambon Na Ngua,
 Amphoe Si Songkhram, Changwat Nakhon Phanom

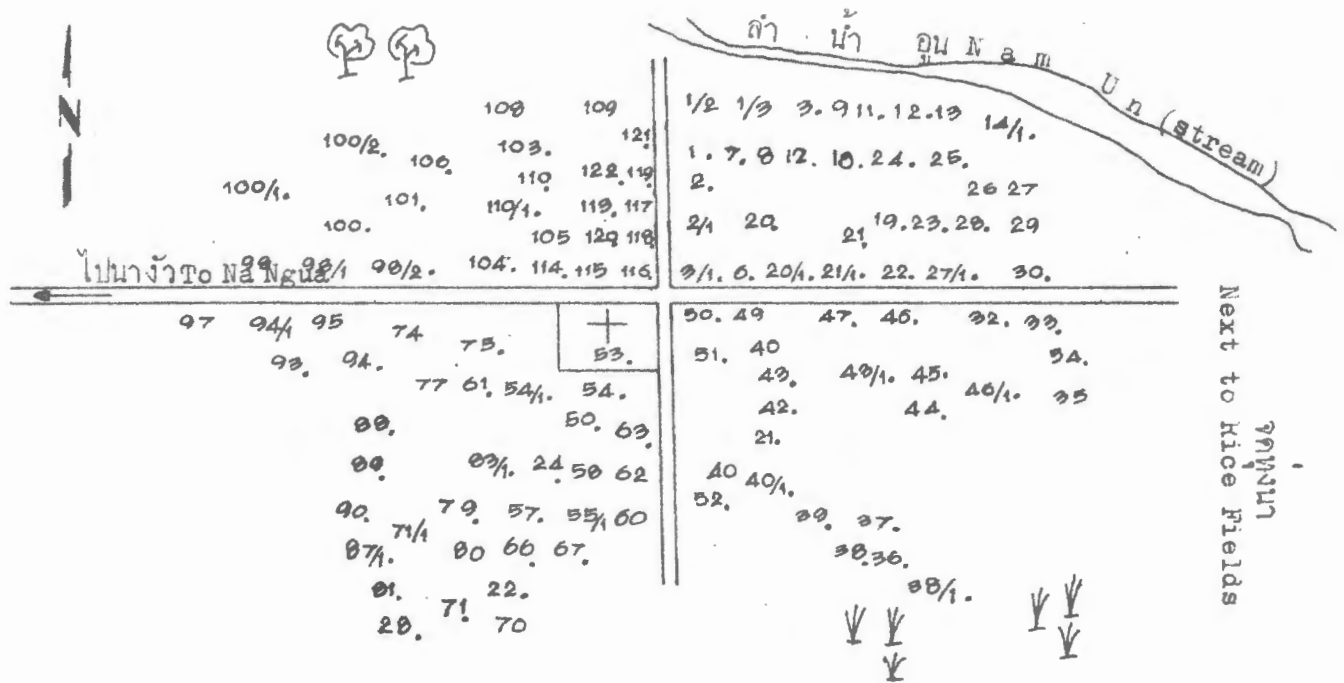
จำนวนหลังคาเรือน No. of Households 309

จำนวนประชากร Population 1945

วันที่ 12 ธันวาคม 2509
 December 12, 1966

ผู้ทำ ถวิล ดวงสุภา
 Drawn by: Thawin Duangsupa

09-08-02



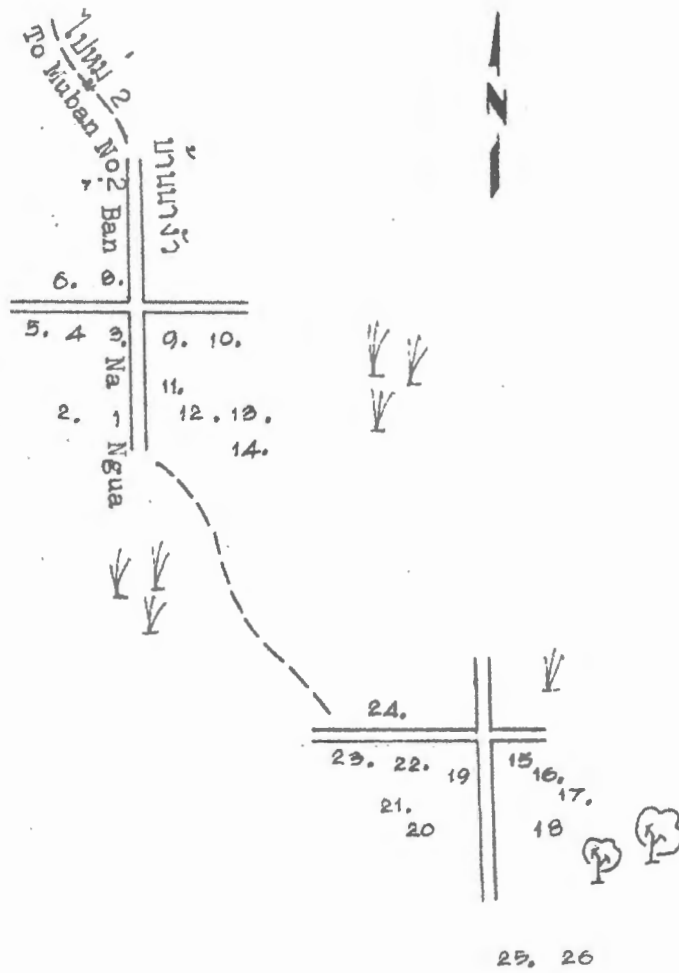
หมู่ 3 บ้านอุณา ต.นางัว อ.ศรีสงคราม จ.นครพนม
 Muban No. 3 Ban Un Na, Tambon Na Ngua,
 Amphoe Si Songkhram, Changwat Nakhon Phanom

จำนวนหลังคาเรือน No. of Households 117

จำนวนประชากร Population 689

วันที่ 14 ธันวาคม 2509
 December 14, 1966

ผู้ทำ ถวิด ดวงสุภา
 Drawn by: Thawin Duangsupa



หมู่ 4 บ้านนากระเทียม ต.นางัว อ.ศรีสงคราม จ.นครพนม
 Muban No.4 Ban Na Kra Thum, Tambon Na Ngua,
 Amphoe Si Songkhram, Changwat Nakhon Phanom

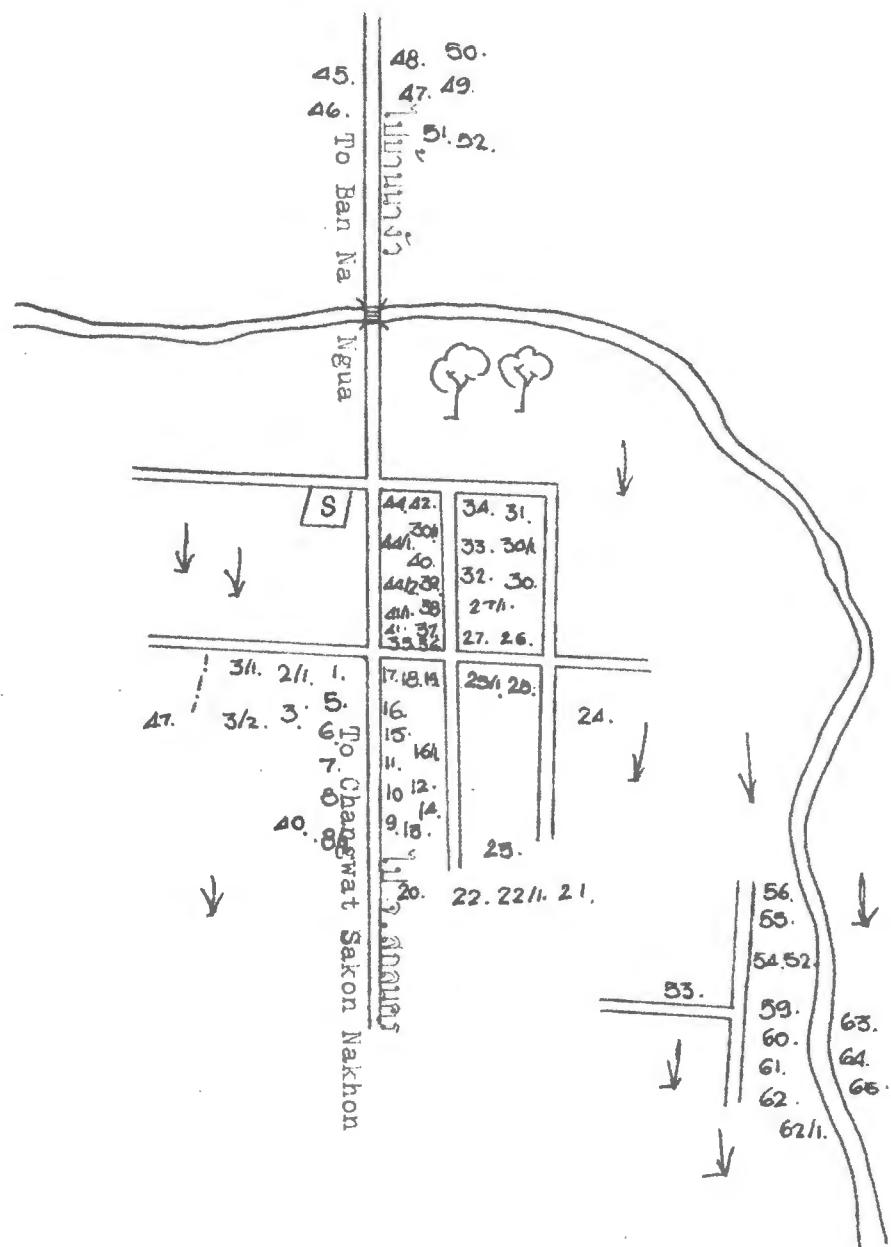
จำนวนหลังคาเรือน No. of Households 26

จำนวนประชากร Population 174

วันที่ 13 ธันวาคม 2509
 December 13, 1966

ผู้ทำ ถวิล ดวงสุภา
 Drawn by: Thawin Duangsupa

09-08-04



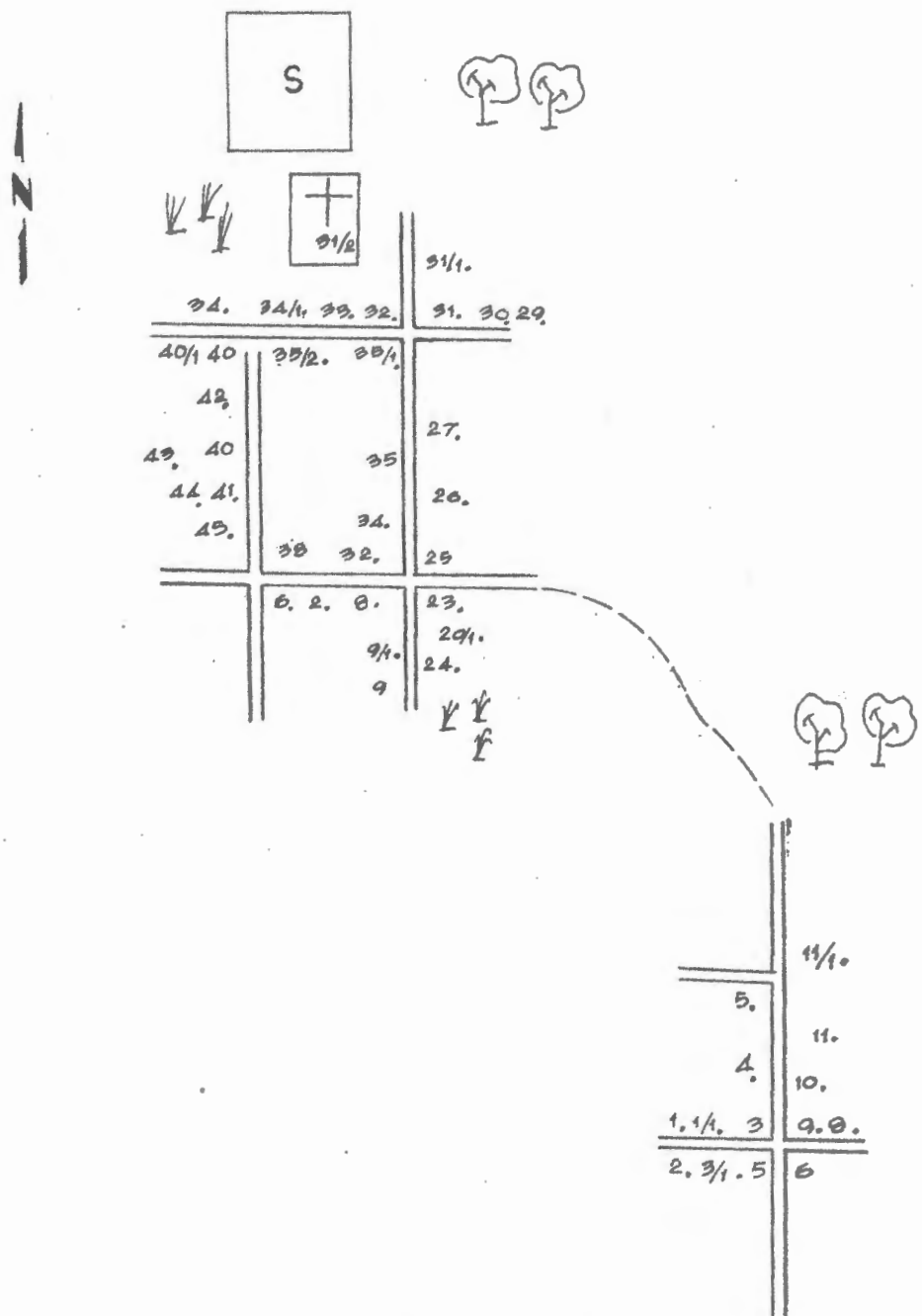
หมู่ 5 บ้านนาคอย ต.นาขัว อ.ศรีสงคราม จ.นครพนม
 Muaban No.5 Ban Na Khoi, Tambon Na Ngua,
 Amphoe Si Songkhram, Changwat Nakhon Phanom

จำนวนหลังคาเรือน No. of Households 76

จำนวนประชากร Population 480

วันที่ 2 ธันวาคม 2509
 December 2, 1966

ผู้ทำ ถวิล ดวงสุภา
 Drawn by: Thawin Duangsupa



หมู่ 6 บ้านกุดน้ำใส ต.นางัว อ.ศรีสงคราม จ.นครพนม
 Muban No.6 Ban Kut Nam Sai, Tambon Na Ngua,
 Amphoe Si Songkhram, Changwat Nakhon Phanom

จำนวนหลังคาเรือน No. of Households 49

จำนวนประชากร Population 347

วันที่ 10 ธันวาคม 2509
 December 10, 1966

ผู้ทำ ถวิล ดวงสุภา
 Drawn by: Thawin Duangsupa

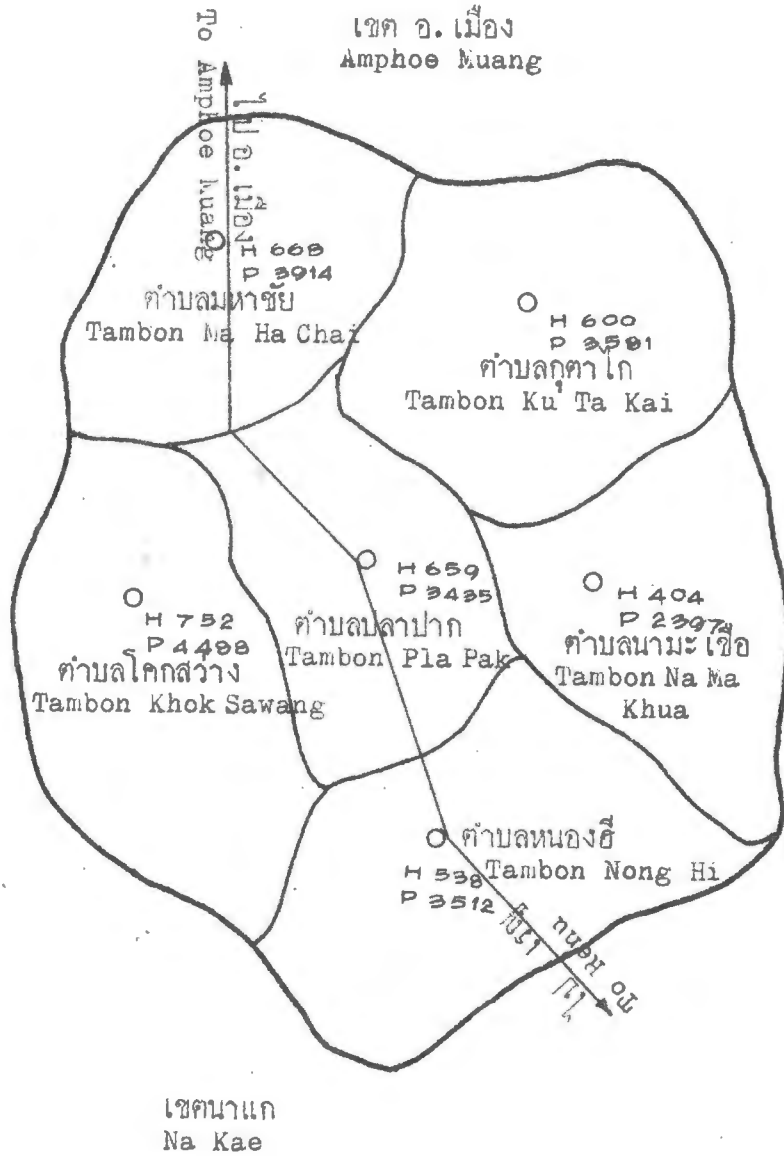
จำนวนหลังคาเรือน ประชากรของกิ่งอำเภอปลาปาก จังหวัดนครพนม

Number of Households and Population in King Amphoe Pla Pak

Changwat Nakhon Phanom

| อำเภอ
Amphoe | รหัส
Code | ตำบล
Tambon | จำนวนหลังคาเรือน
No. of
Households | จำนวนประชากร
Population |
|---|--------------|-------------------------|--|----------------------------|
| กิ่ง อ.ปลาปาก
King A. Pla Pak
(10-) | 01 | นามะเขือ
Na Ma Khua | 404 | 2397 |
| | 02 | โคกสว่าง
Khok Sawang | 752 | 4488 |
| | 03 | ปลาปาก
Pla Pak | 659 | 3435 |
| | 04 | หนองฮี
Nong Hi | 538 | 3512 |
| | 05 | มหาชัย
Ma Ha Chai | 668 | 3914 |
| | 06 | กุตาไก้
Ku Ta Kai | 600 | 3581 |
| | | | 3631 | 21327 |

เขต จ. สกลนคร
Changwat Nakhon Phanom



กิง อ.ปลาปาก จ.นครพนม
King Amphoe Pla Pak, Changwat Nakhon Phanom

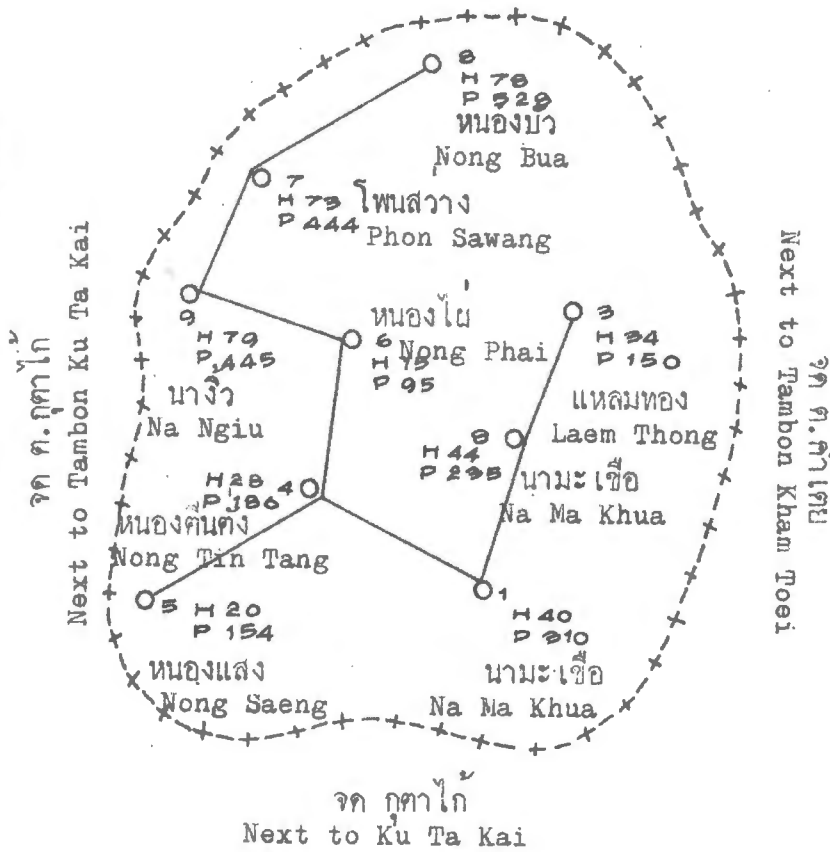
| | |
|------------------------------------|-------|
| จำนวนตำบล No. of Tambon | 6 |
| จำนวนหลังคาเรือน No. of Households | 3631 |
| จำนวนประชากร Population | 21327 |

จำนวนหลังคาเรือน ประชากรของตำบลนามะเขือ
กิ่งอำเภอปลาปาก จังหวัดนครพนม

Number of Households and Population in Tambon Na Ma Khua
King Amphoe Pla Pak, Changwat Nakhon Phanom

| รหัส
Code | ตำบล
Tambon | หมู่ที่
Muban
Number | หมู่บ้าน
Muban
(Village) | จำนวน
หลังคาเรือน
No. of
Households | จำนวนประชากร
Population |
|--------------|------------------------|----------------------------|--------------------------------|--|----------------------------|
| 01 | นามะเขือ
Na Ma Khua | 1 | นามะเขือ Na Ma Khua | 40 | 210 |
| | | 2 | นามะเขือ Na Ma Khua | 45 | 235 |
| | | 3 | แหลมทอง Laem Thong | 32 | 180 |
| | | 4 | หนองคันตั้ง
Nong Tin Tang | 20 | 106 |
| | | 5 | หนองแสง Nong Saeng | 20 | 134 |
| | | 6 | หนองไผ่ Nong Phai | 15 | 95 |
| | | 7 | โพนสว่าง Phon Sawang | 73 | 444 |
| | | 8 | หนองบัว Nong Bua | 78 | 528 |
| | | 9 | นางิ้ว Na Ngiu | 79 | 445 |
| | | | รวม Total | 411 | 2377 |

จก ค.นาทราย
Next to Tambon Na Sai



ตำบลนามะเขือ กิ่ง อ.ปลาปาก, จ.นครพนม
Tambon Na Ma Khua, King Amphoe Pla Pak,
Changwat Nakhon Phanom

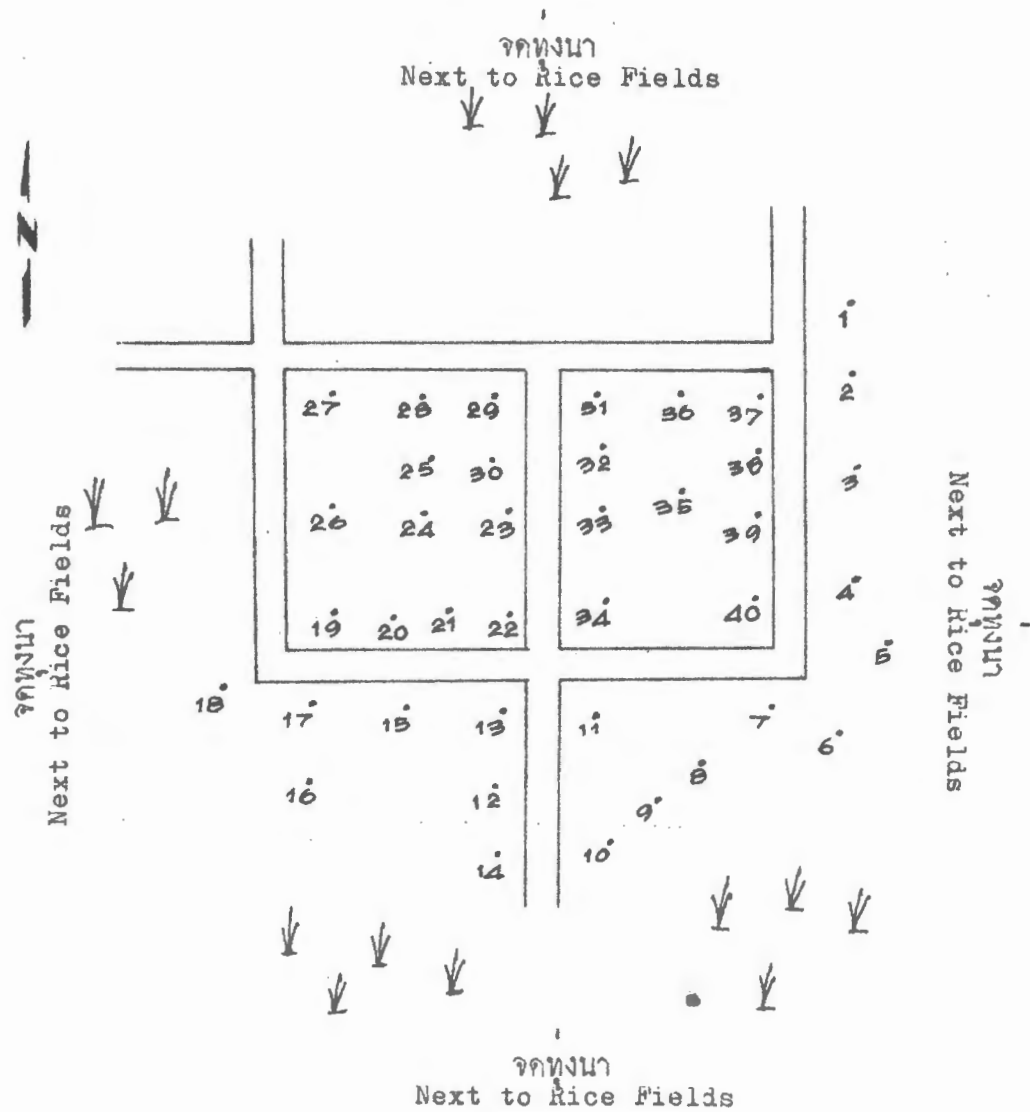
จำนวนหมู่บ้าน No. of Muban 9

จำนวนหลังคาเรือน No. of Households 411

จำนวนประชากร Population 2377

ผู้ทำ สวาท คนชัยัน
Drawn by: Sawat Khonkhayan

10-01-00 M



หมู่ 1 บ้านนามะเขือ ต.นามะเขือ กิ่งอ.ปลาปาก จ.นครพนม
 Muban No.1 Ban Na Ma Khua, Tambon Na Ma Khua,
 King Amphoe Pla Pak, Changwat Nakhon Phanom

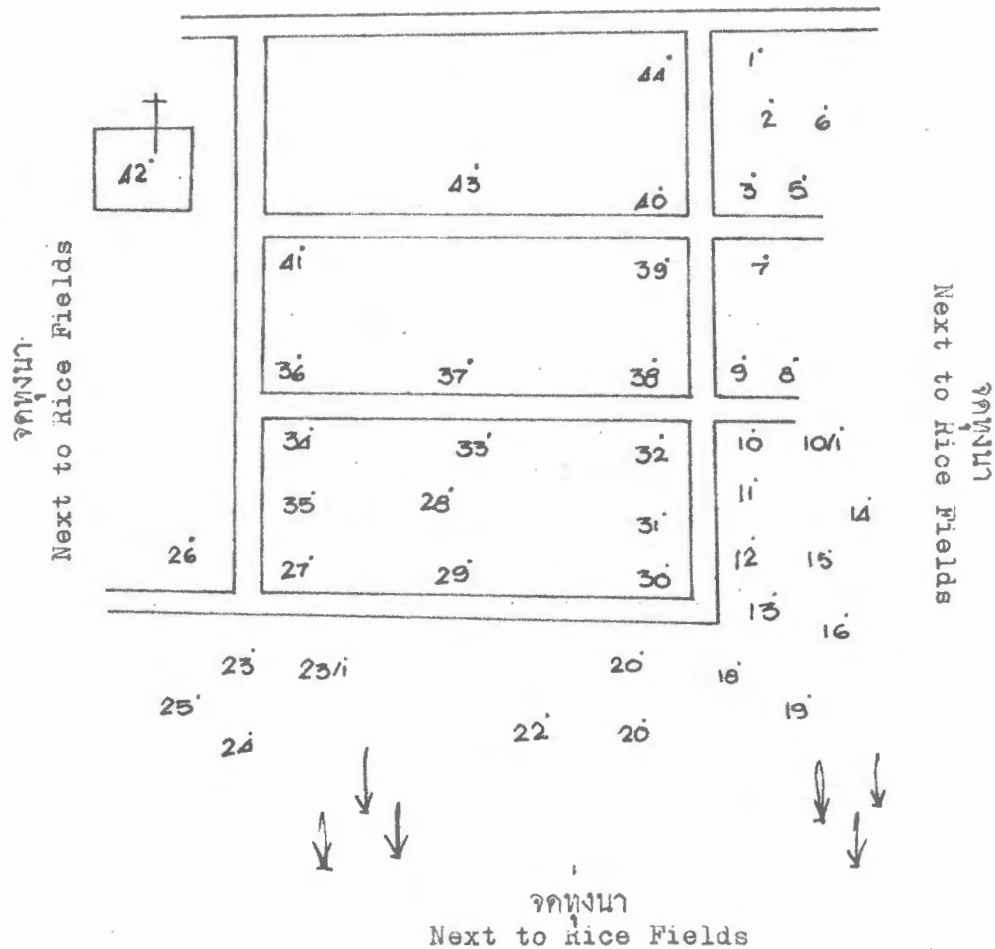
จำนวนหลังคาเรือน No. of Households 40

จำนวนประชากร Population 210

วันที่ 25 ตุลาคม 2509
 October 25, 1966

ผู้ทำ สวาท คนขยัน
 Drawn by: Sawat Khonkhayan

จุดป่า
Next to Forest



หมู่ 2 บ้านนามะเขือ ค.นามะเขือ กิ่ง.อ.ปลาปาก จ.นครพนม
Muban No.2 Ban Na Ma Khua, Tambon Na Ma Khua,
King Amphoe Pla Pak, Changwat Nakhon Phanom

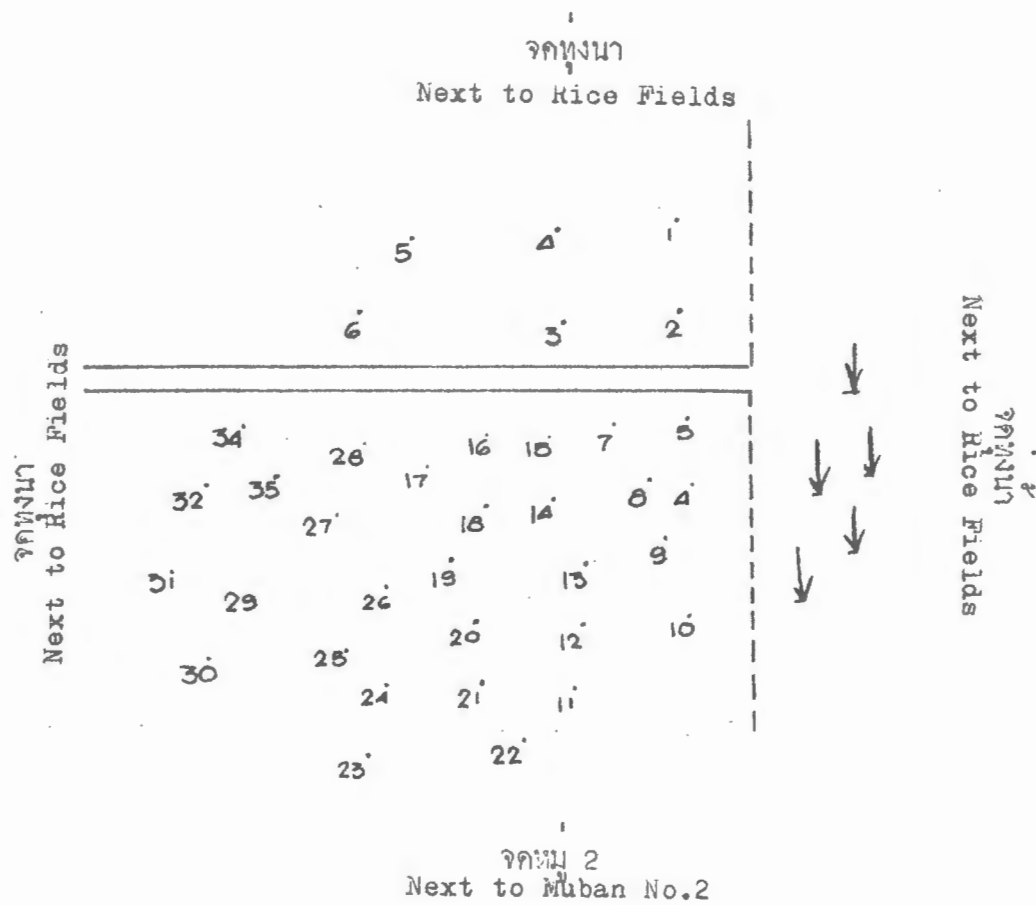
จำนวนหลังคาเรือน No. of Households 45

จำนวนประชากร Population 235

วันที่ 26 ตุลาคม 2509
October 26, 1966

ผู้ทำ สวาท คนชัยน
Drawn by: Sawat Khonkhayan

10-01-02



หมู่ 3 บ้านแหลมทอง ต.นามะเขือ กิ่ง อ.ปลาปาก จ.นครพนม
 Muban No.3 Ban Laem Thong, Tambon Na Ma Khua,
 King Amphoe Pla Pak, Changwat Nakhon Phanom

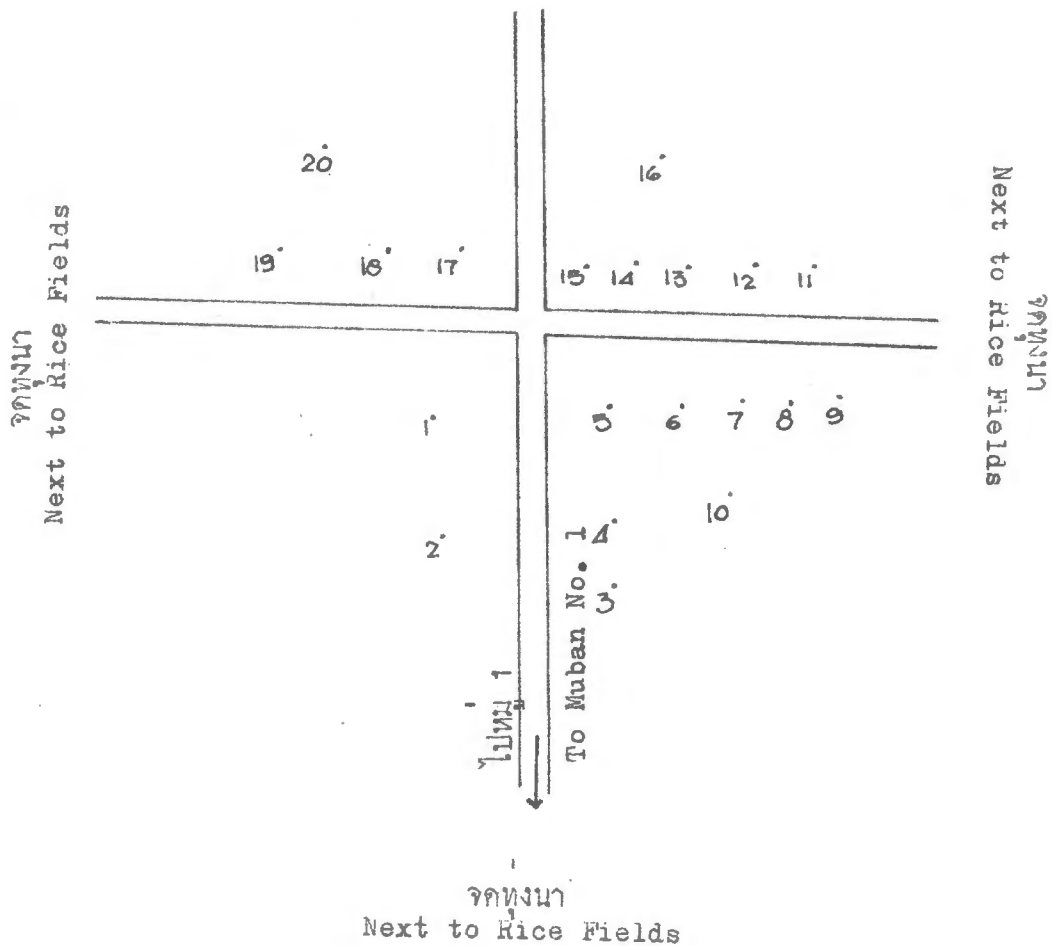
จำนวนหลังคาเรือน No. of Households 32

จำนวนประชากร Population 180

วันที่ 23 ตุลาคม 2509
 October 23, 1966

ผู้ทำ สวาท คนชัยัน
 Drawn by: Sawat Khonkhayan

จกพจนนา
Next to Rice Fields



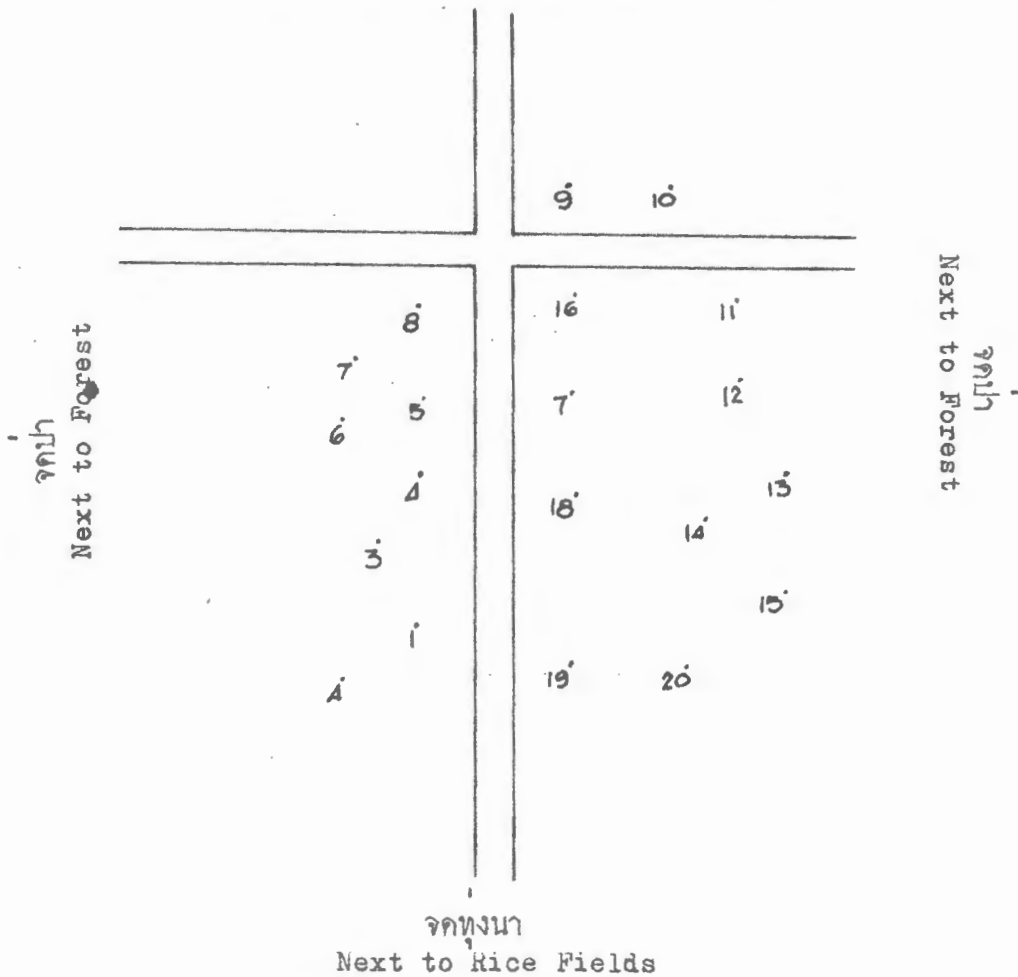
หมู่ 4 บ้านหนองคันตัง ต.นามะเขือ กิ่ง อ.ปลาปาก จ.นครพนม
Muban No.4 Ban Nong Tin Tang, Tambon Na Ma Khua,
King Amphoe Pla Pak, Changwat Nakhon Phanom

จำนวนหลังคาเรือน No. of Households 20

จำนวนประชากร Population 106

ผู้ทำ สวาท คนชัยัน
Drawn by: Sawat Khonkhayan

จคป่าและทุ่งนา
Next to Forest and Rice Fields



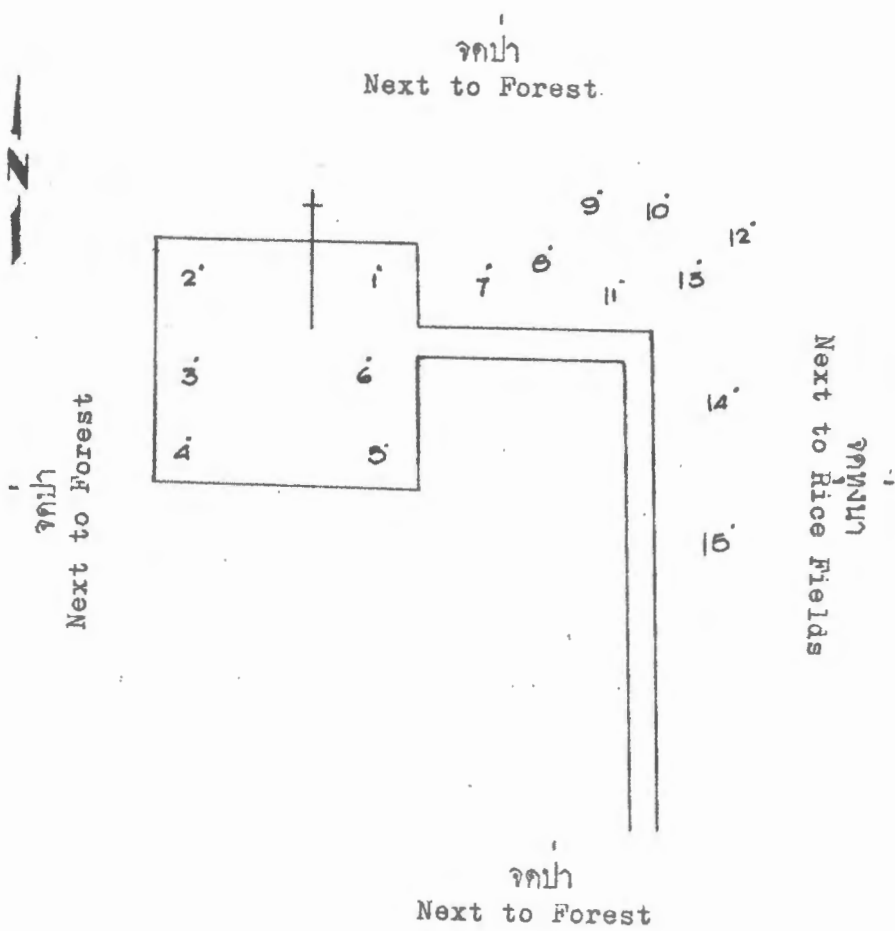
หมู่ 5 บ้านหนองแสง ต.นามะเขือ กิ่ง อ.ปลาปาก จ.นครพนม
Muban No.5 Ban Nong Saeng, Tambon Na Ma Khua,
King Amphoe Pla Pak, Changwat Nakhon Phanom

จำนวนหลังคาเรือน No. of Households 20

จำนวนประชากร Population 134

วันที่ 30 ตุลาคม 2509
October 30, 1966

ผู้ทำ สวาท คนขยัน
Drawn by: Sawat Khonkhayan



หมู่ 6 บ้านหนองไผ่ ต.นามะเขือ กิ่ง อ.ปลาปาก จ.นครพนม
 Muban No.6 Ban Nong Phai, Tambon Na Ma Khua,
 King Amphoe Pla Pak, Changwat Nakhon Phanom

จำนวนหลังคาเรือน No. of Households 15


จำนวนประชากร Population 95

วันที่ 31 ตุลาคม 2509
 October 31, 1966

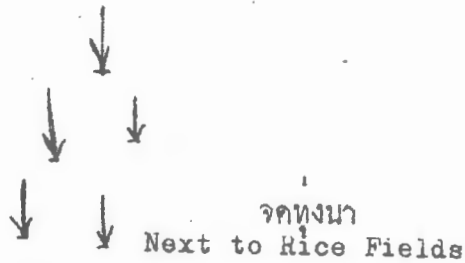
ผู้ทำ สวาท คนชัยัน
 Drawn by: Sawat Khonkhayan

จกพงนา
Next to Rice Fields

จกพงนา
Next to Rice Fields



จกพงนา
Next to Rice Fields



หมู่ 7 บ้านโพนสว่าง ต.นามะเขือ กิ่ง อ.ปลาปาก จ.นครพนม
Muban No.7 Ban Phon Sawang, Tambon Na Ma Khua,
King Amphoe Pla Pak, Changwat Nakhon Phanom

จำนวนหลังคาเรือน No. of Households 73

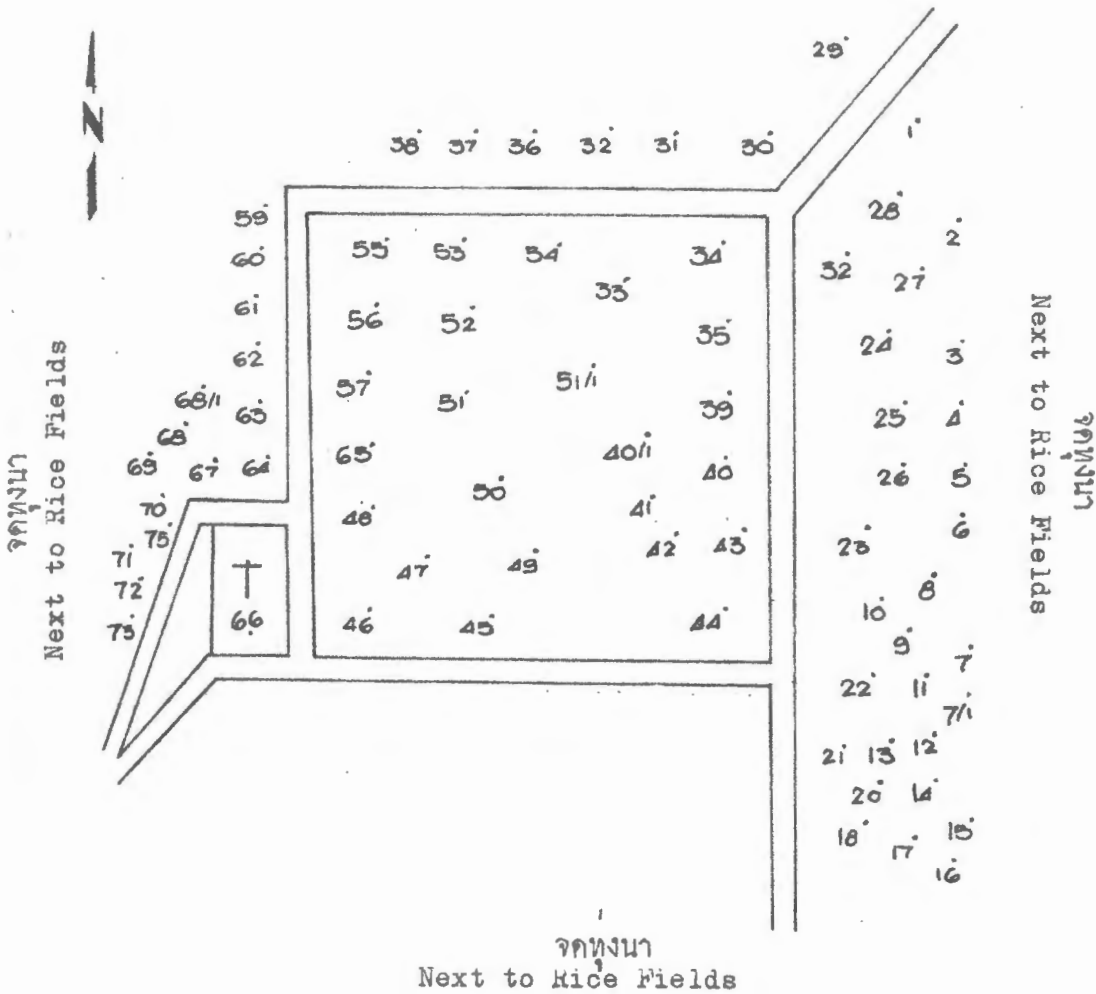
จำนวนประชากร Population 444

วันที่ 31 ตุลาคม 2509
October 31, 1966

ผู้ทำ สวาท คนชัยัน
Drawn by: Sawat Khonkhayan

10-01-07

จกพวงนา
Next to Rice Fields



หมู่ 8 บ้านหนองบัว ต.นามะเขือ กิ่ง อ.ปลาปาก จ.นครพนม
Muban No.8 Ban Nong Bua, Tambon Na Ma Khua,
King Amphoe Pla Pak, Changwat Nakhon Phanom

จำนวนหลังคาเรือน No. of Households 78

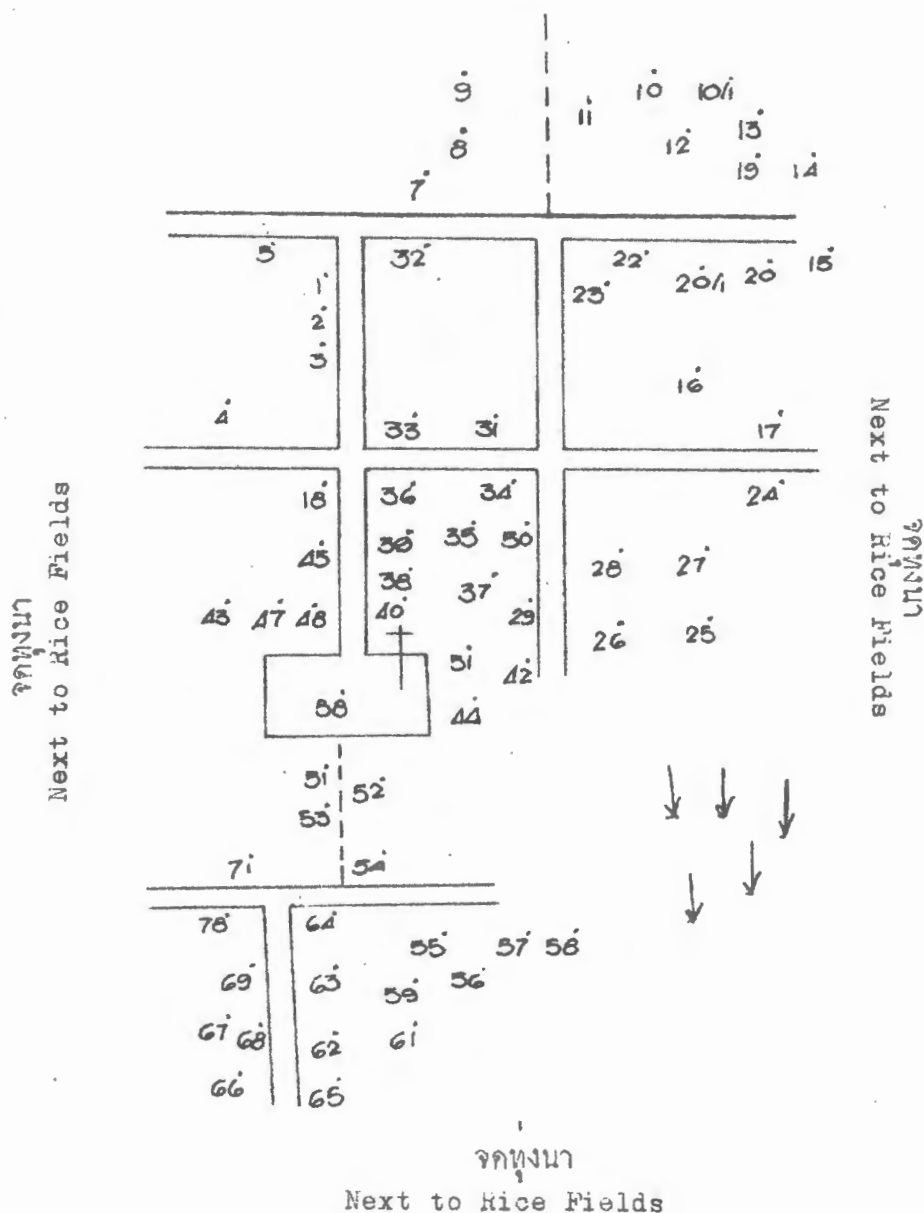
จำนวนประชากร Population 528

วันที่ 2 ธันวาคม 2509
December 2, 1966

ผู้ทำ สวาท คนชัยัน
Drawn by: Sawat Khonkhayan

10-01-08

จกป่า
Next to Forest



หมู่ 9 บ้านนางิ้ว ต.นามะเขือ กิ่ง อ.ปลาปาก จ.นครพนม
Muban No.9 Ban Na Ngiu, Tambon Na Ma Khua,
King Amphoe Pla Pak, Changwat Nakhon Phanom

จำนวนหลังคาเรือน No. of households 79

จำนวนประชากร Population 445

วันที่ 29 ตุลาคม 2509
October 29, 1966

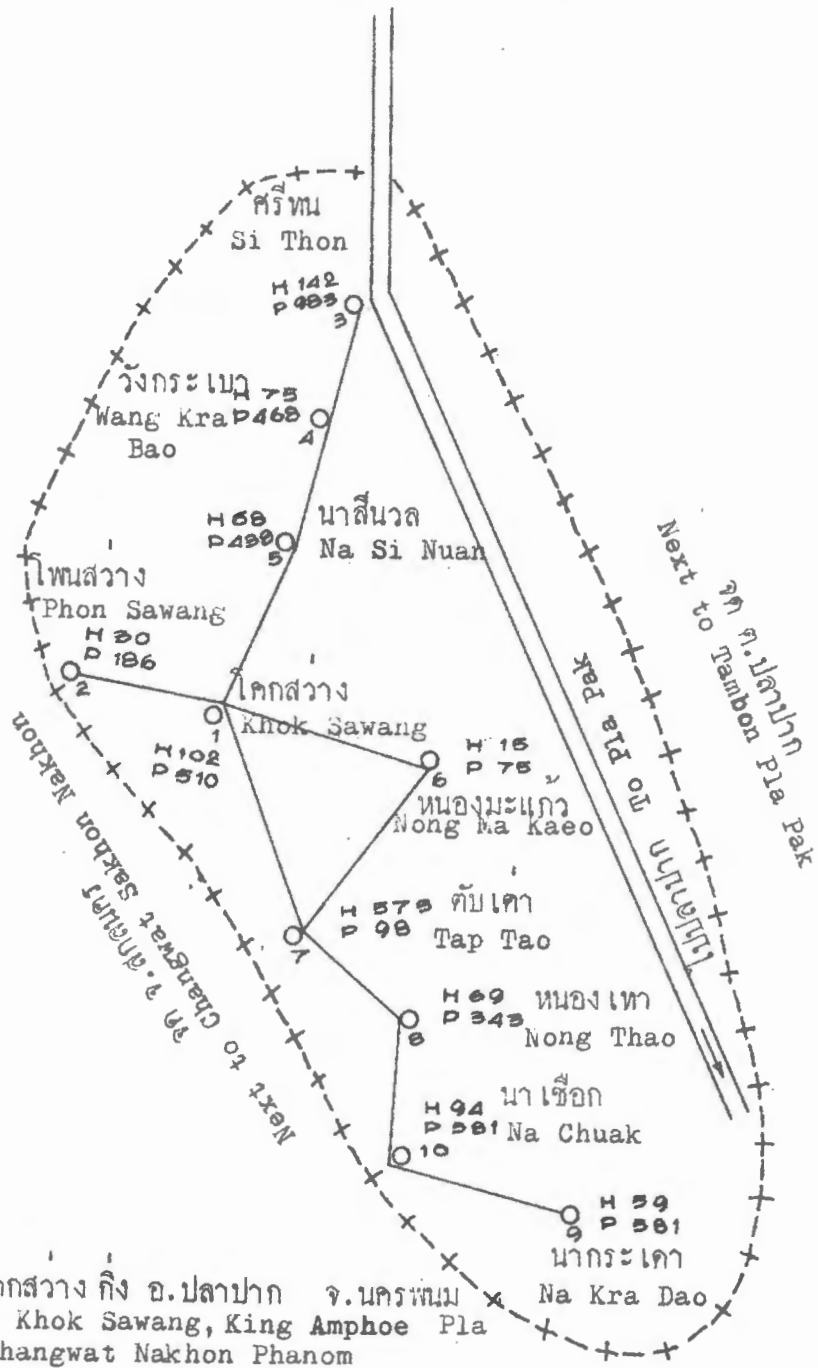
ผู้ทำ สวาท คนชัยัน
Drawn by: Sawat Khonkhayan

จำนวนหลังคาเรือน ประชากรของตำบลโคกสว่าง
กิ่งอำเภอปลาปาก จังหวัดนครพนม

Number of Households and Population in Tambon khok sawang
King Amphoe Pla Pak, Changwat Nakhon Phanom

| รหัส
Code | ตำบล
Tambon | หมู่
Muban
Number | หมู่บ้าน
Muban
(Village) | จำนวน
หลังคาเรือน
No. of
Households | จำนวนประชากร
Population |
|--------------|-------------------------|-------------------------|--------------------------------|--|----------------------------|
| 02 | โคกสว่าง
Khok Sawang | 1 | โคกสว่าง Khok Sawang | 104 | 510 |
| | | 2 | โพนสว่าง Phon Sawang | 30 | 186 |
| | | 3 | ศรีท่น Si Thon | 142 | 923 |
| | | 4 | วังกระเบา
Wang Kra Bao | 75 | 438 |
| | | 5 | นาสีนวล Na Si Nuan | 68 | 438 |
| | | 6 | หนองมะแก้ว
Nong Ma Kaeo | 15 | 75 |
| | | 7 | ทับเตา Tap Tao | 98 | 573 |
| | | 8 | หนองเทา Nong Thao | 69 | 392 |
| | | 9 | นากระเดา Na Kra Dao | 59 | 343 |
| | | 10 | นาเชือก Na Chuak | 94 | 581 |
| | | | รวม Total | 732 | 4488 |

จก ต.มหาชัย
Next to Tambon Ma Ha Chai



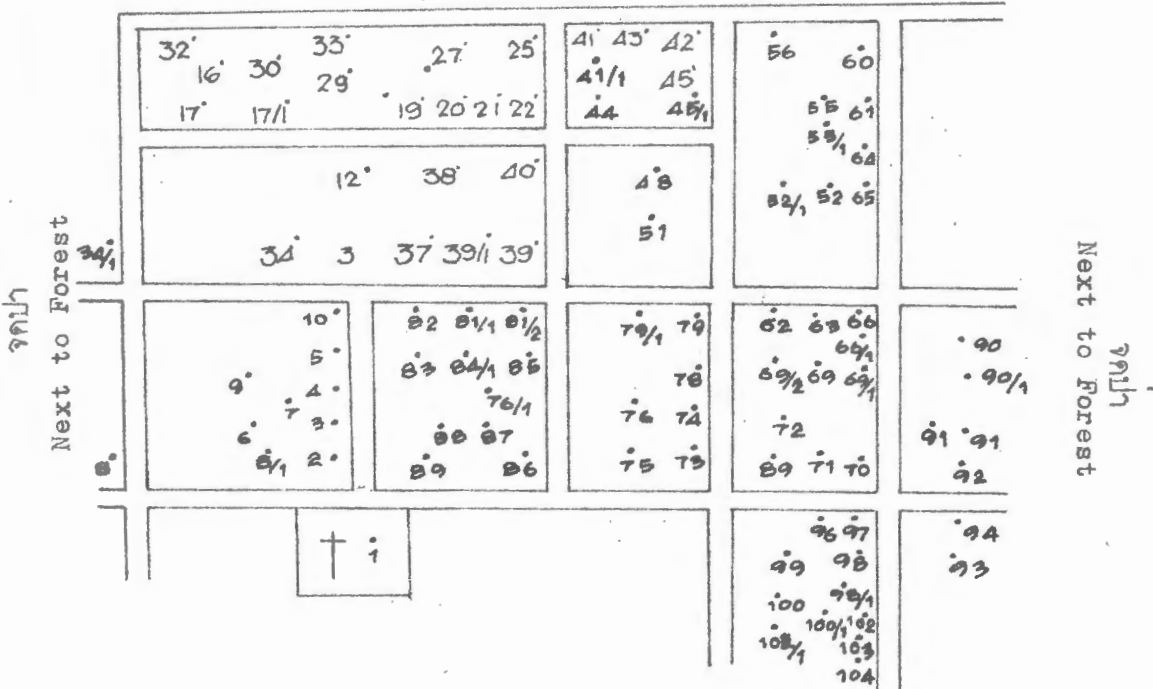
ตำบลโคกสว่าง กิ่ง อ.ปลาปาก จ.นครพนม
Tambon Khok Sawang, King Amphoe Pla
Pak, Changwat Nakhon Phanom

| | |
|-------------------|------|
| จำนวนหมู่บ้าน | 10 |
| No. of Muban | |
| จำนวนหลังคาเรือน | 732 |
| No. of Households | |
| จำนวนประชากร | 4488 |
| Population | |

จก ต.หนองฮี
Next to Tambon Nong Hi

จกพงนา
Next to Rice Fields

๘๘ ๕๙



จกพงนา
Next to Rice Fields

หมู่ ๑ บ้านโคกสว่าง ต.โคกสว่าง กิ่ง อ.ปลาปาก จ.นครพนม
Muban No.1 Ban Khok Sawang, Tambon Khok Sawang,
King Amphoe Pla Pak, Changwat Nakhon Phanom

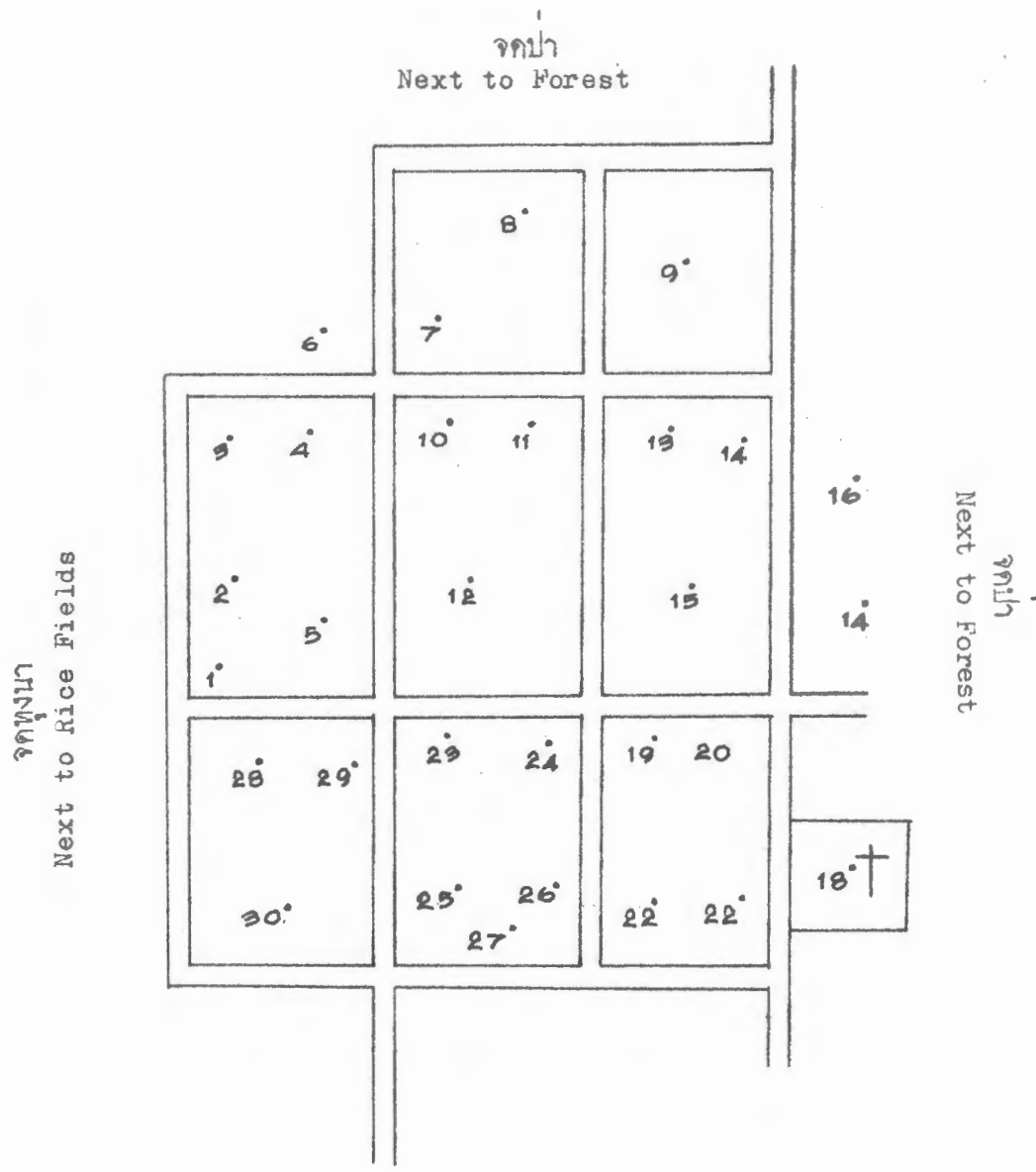
จำนวนหลังคาเรือน No. of Households 104

จำนวนประชากร Population 510

วันที่ ๒๒ กันยายน ๒๕๐๙
September 22, 1966

ผู้ทำ ศรจันทร์ นนทภายวัน
Drawn by: Sichan Nonphaiwan

10-02-01



หมู่ 2 บ้านโพนสว่าง ต.โคกสว่าง กิ่ง.อ.ปลาปาก จ.นครพนม
 Muban No.2 Ban Phon Sawang, Tambon Khok Sawang,
 King Amphoe Pla Pak, Changwat Nakhon Phanom

จำนวนหลังคาเรือน No. of Households 30

จำนวนประชากร Population 186

วันที่ 22 กันยายน 2509
 September 22, 1966

ผู้ทำ คำมา ยะวังพล
 Drawn by: Khamma Yawangphon

จคป่า
Next to Forest

111/1 111
114 112
119 117/1
113/1 117 124 124/1
123
107 109 123
110 121/1 121 103/1 104/1

65/1 64
66 64/1 65
126
123
67

59 58 57 56/1
60 63
61 62 59/1 58 56 50
51 53 52 51/1
49
40 41 43 44 45 46 47 48

Next to Rice Fields

106/1 106/2 104/1 104
106 105 102
103 105/1
103/1
130
130/1
130/2
130/3

91 90 92 92/1 69
93 89 88 70
88/1 78 71
108 86 86/1 72
101 94 85 84 83/1
99 98 87/1 82
99/1 95 85/1 83
97 81 98/1
71 77/1 76
79 79/1
75
75/1

22 23 24 25 24 29/1 33 36 34
20/1 27 28 29 30 31 31/1
20 27/1 28/1 15 33 34/1
19 14 34/2
18 16 14 13 12/1 14/1
5 10 17 12 32/1
4 4/1 8 9
1 6 2

Next to Rice Fields

จคพงนา
Next to Rice Fields

หมู่ 3 บ้านศรีพน ต.โคกสว่าง กิ่ง อ.ปลาปาก จ.นครพนม
Muban No.3 Ban Si Thon, Tambon Khok Sawang,
King Amphoe Pla Pak, Changwat Nakhon Phanom

จำนวนหลังคาเรือน No. of Households . 142

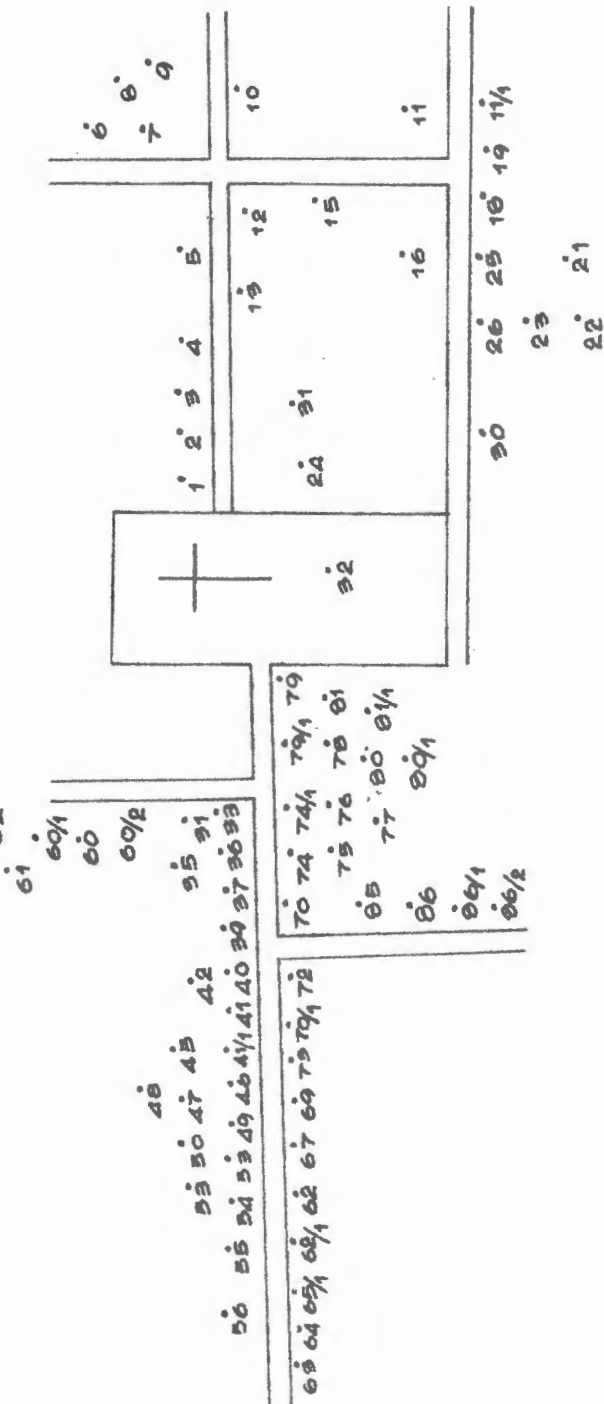
จำนวนประชากร Population 923

วันที่ 23 กันยายน 2509
September 23, 1966

ผู้ทำ คำมา ยะวังพล
Drawn by: Khamma Yawangphon

จกพญา
Next to rice fields

จกพญา
Next to rice fields



จกพญา
Next to rice fields

หมู่ 4 บ้านวังกระเบา ต.โคกสว่าง กิ่ง อ.ปลาปาก จ.นครพนม
Muban No.4 Ban Wang Kra Bao, Tambon Khok Sawang,
King Amphoe Pla Pak, Changwat Nakhon Phanom

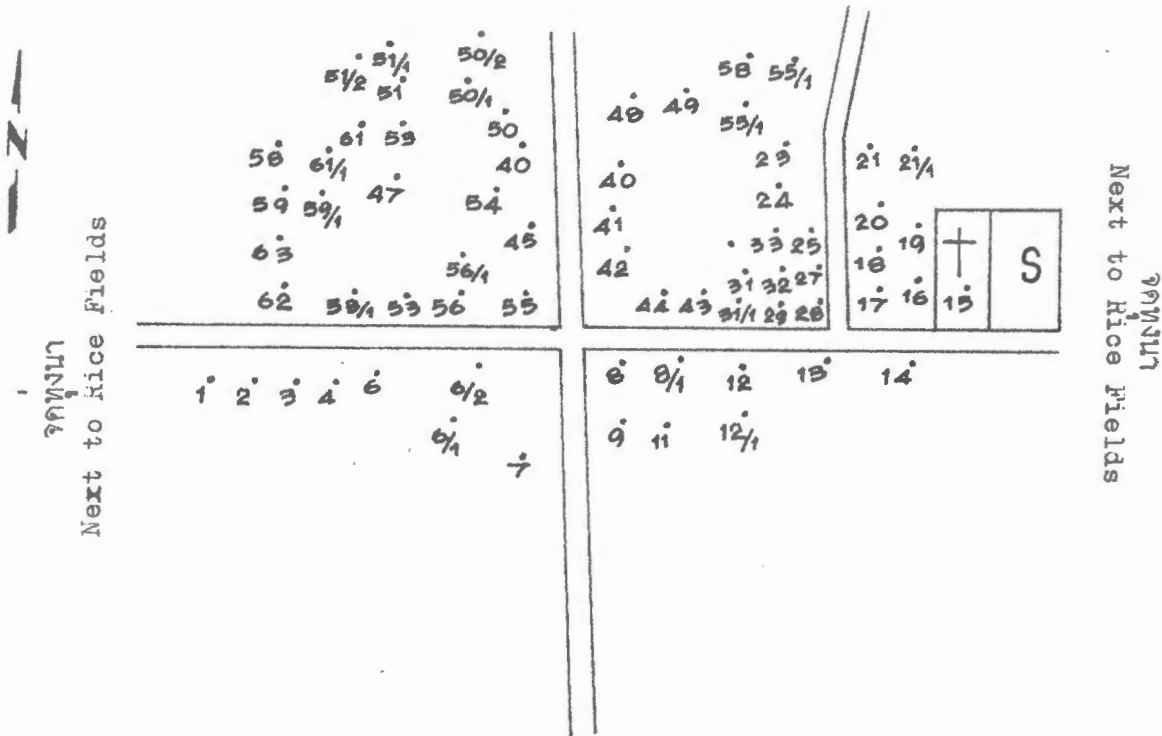
จำนวนหลังคาเรือน No. of Households 75
จำนวนประชากร Population 438

วันที่ 24 กันยายน 2509

September 24, 1966

ผู้ทำ ศรัจันทร นนทภายวัน
Drawn by: Sichan Nonphaiwan

จคป่า
Next to Forest



จคป่า
Next to Forest

หมู่ 5 บ้านนาสีนวล ต.โคกสว่าง กิ่ง อ.ปลาปาก จ.นครพนม
Muban No.5 Ban Na Si Nuan, Tambon Khok Sawang,
King Amphoe Pla Pak, Changwat Nakhon Phanom

จำนวนหลังคาเรือน No. of Households 68

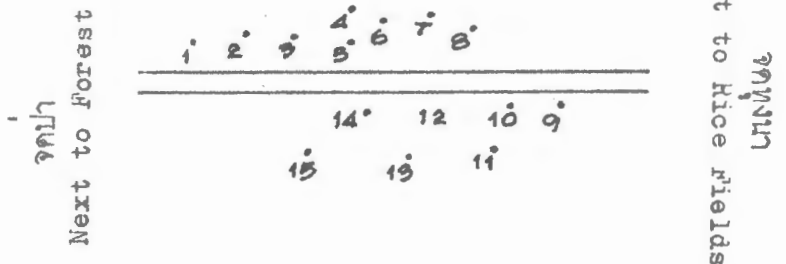
จำนวนประชากร Population 438

วันที่ 25 กันยายน 2509
September 25, 1966

ผู้ทำ คำมา ยะวังพล
Drawn by: Khamma Yawangphon

10-02-05

จคป้า
Next to Forest



จคป้า
Next to Forest

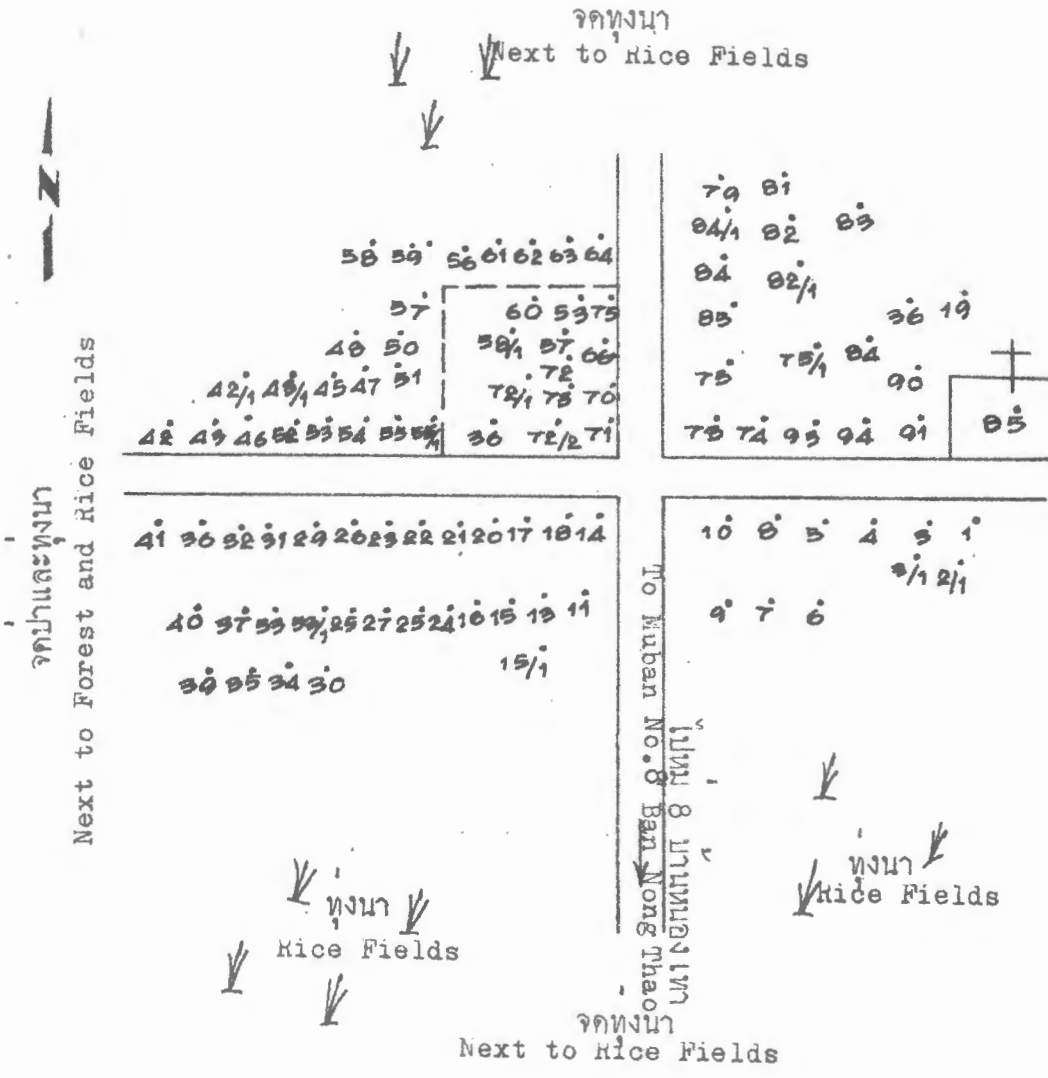
หมู่ 6 บ้านหนองมะแก้ว ต.โคกสว่าง กิ่ง อ.ปลาปาก จ.นครพนม
Muban No.6 Ban Nong Na Kaeo, Tambon Khok Sawang,
King Amphoe Pla Pak, Changwat Nakhon Phanom

จำนวนหลังคาเรือน No. of Households 15

จำนวนประชากร Population 75

วันที่ 25 กันยายน 2509
September 25, 1966

ผู้ทำ ศรีจันทร์ นนทไถยวัน
Drawn by: Sichan Nonphaiwan



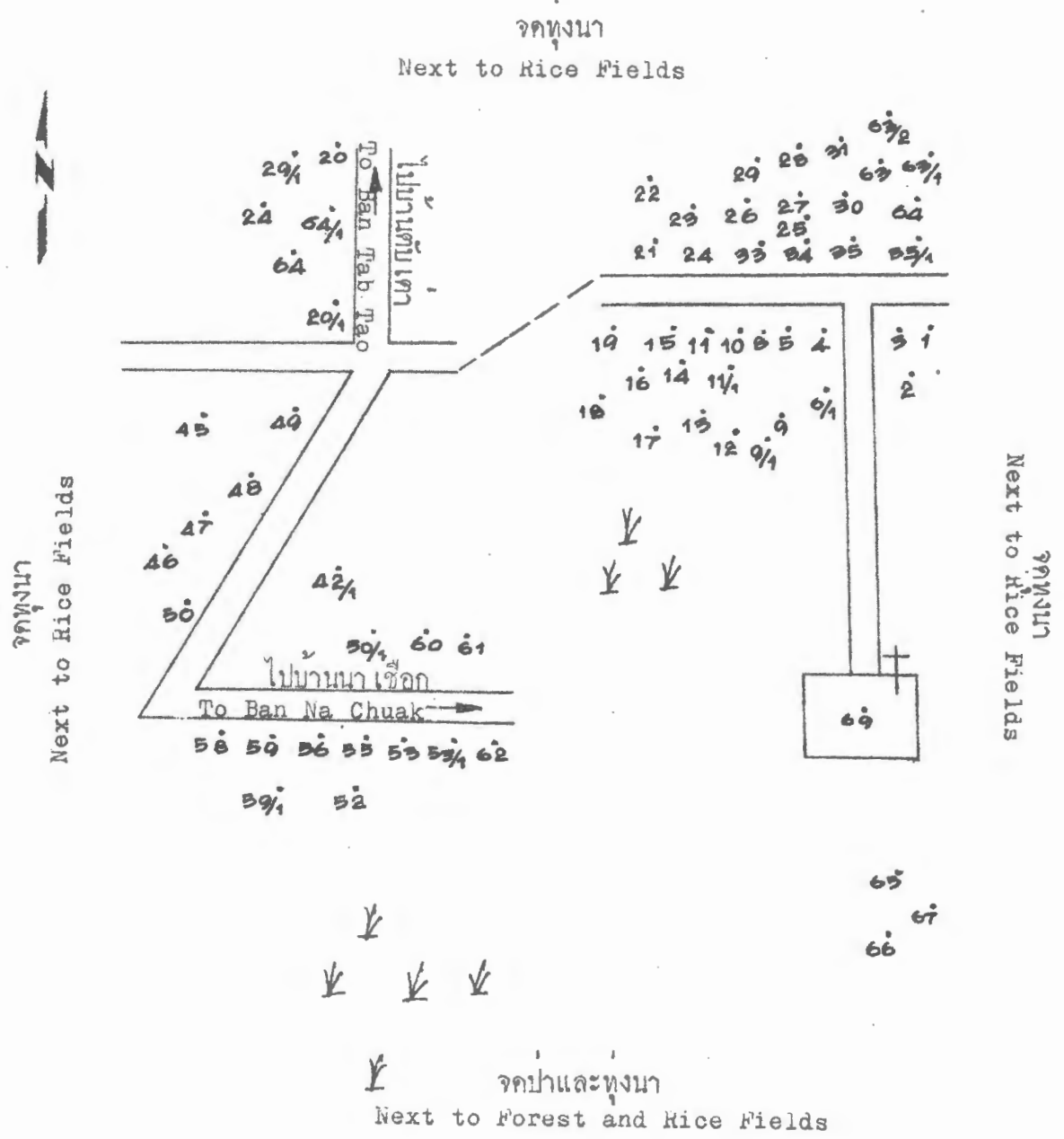
หมู่ 7 บ้านต้ายเต่า ต.โคกสว่าง กิ่ง อ.ปลาปาก จ.นครพนม
 Muban No.7 Ban Tab Tao, Tambon Khok Sawang,
 King Amphoe Pla Pak, Changwat Nakhon Phanom

จำนวนหลังคาเรือน No. of Households 98
 จำนวนประชากร Population 573

วันที่ 9 ตุลาคม 2509
 October 9, 1966

ผู้ทำ สวาท คนขยัน
 Drawn by: Sawat Khonkhayan

10-02-07



หมู่ 8 บ้านหนองเตา ต.โคกสว่าง กิ่ง อ.ปลาปาก จ.นครพนม
 Muban No.8 Ban Nong Thao, Tambon Khok Sawang,
 King Amphoe Pla Pak, Changwat Nakhon

จำนวนหลังคาเรือน No. of Households 69

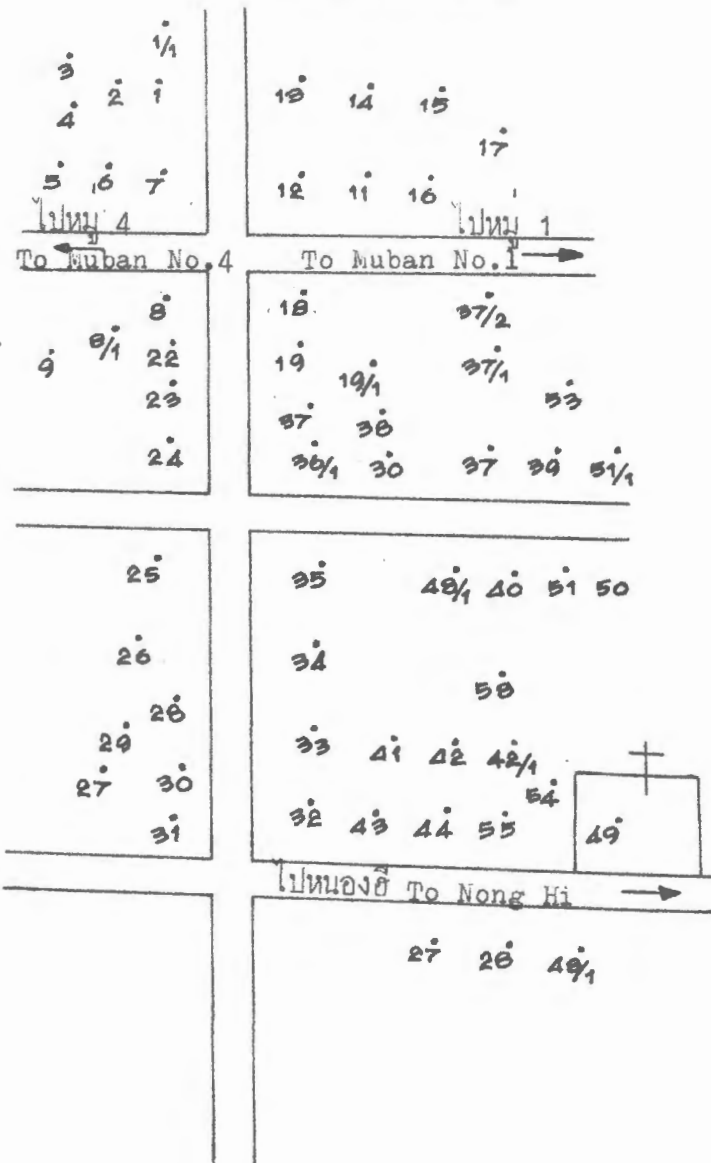
จำนวนประชากร Population 392

วันที่ 9 ตุลาคม 2509
 October 9, 1966

ผู้ทำ สวาท คนขยัน
 Drawn by: Sawat Khonkhayan



จกพุงนา
Next to Rice Fields



จกพุงนา
Next to Rice Fields

หมู่ 9 บ้านนากระเดา ต.โคกสว่าง กิ่ง อ.ปลาปาก จ.นครพนม
Muban No.9 Ban Na Kra Dao, Tambon Khok Sawang,
King Amphoe Pla Pak, Changwat Nakhon Phanom

จำนวนหลังคาเรือน No. of Households 59

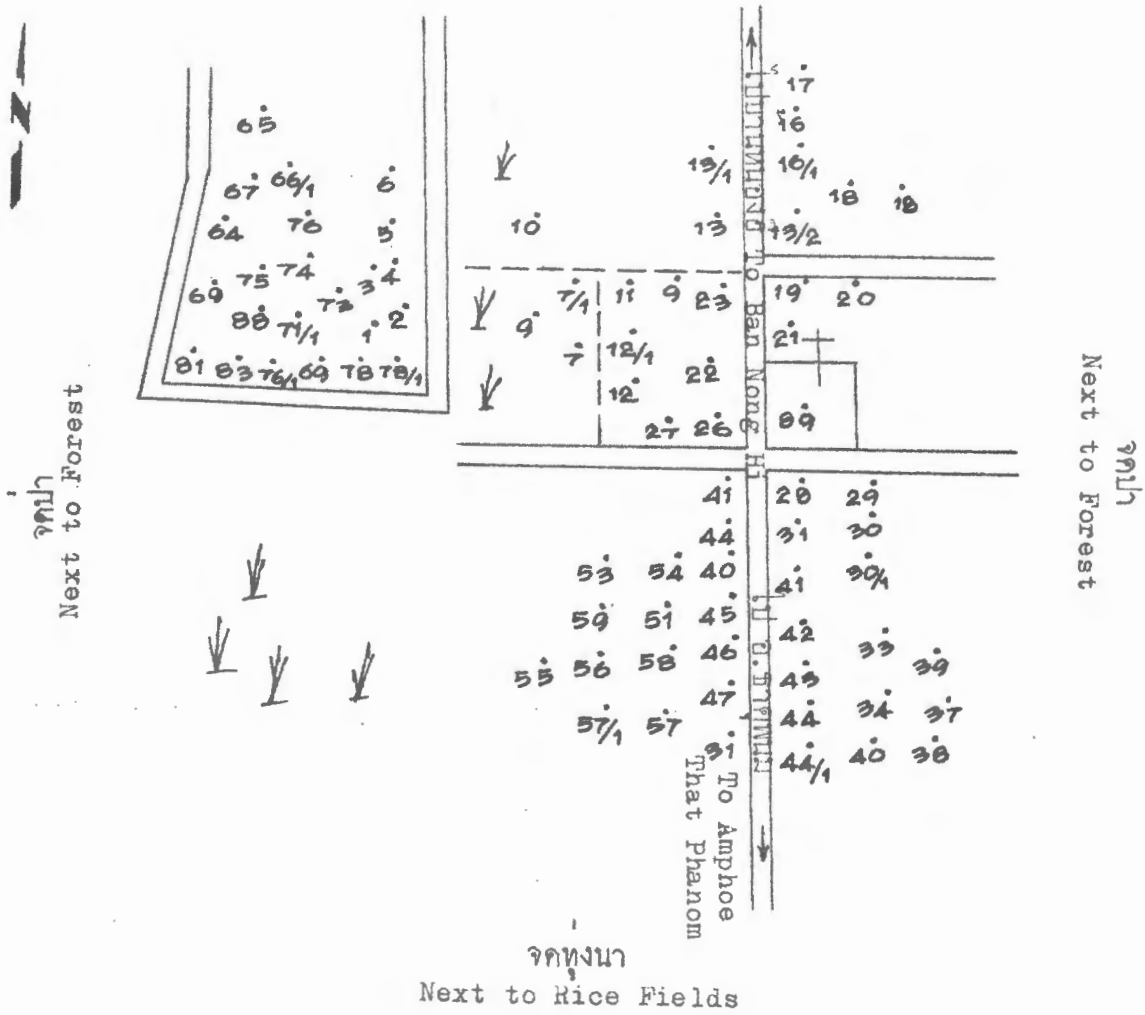
จำนวนประชากร Population 343

วันที่ 11 ตุลาคม 2509
October 11, 1966

ผู้ทำ สวาท คนชัยัน
Drawn by: Sawat Khonkhayan

10-02-09

จุดป่า
Next to Forest



หมู่ 10 บ้านนาเชือก ต.โคกสว่าง กิ่ง.อ.ปลาปาก จ.นครพนม
Muban No.10 Ban Na Chuak, Tambon Khok Sawang,
King Amphoe Pla Pak, Changwat Nakhon Phanom

จำนวนหลังคาเรือน No. of Households 94

จำนวนประชากร Population 581

วันที่ 10 ตุลาคม 2509
October 10, 1966

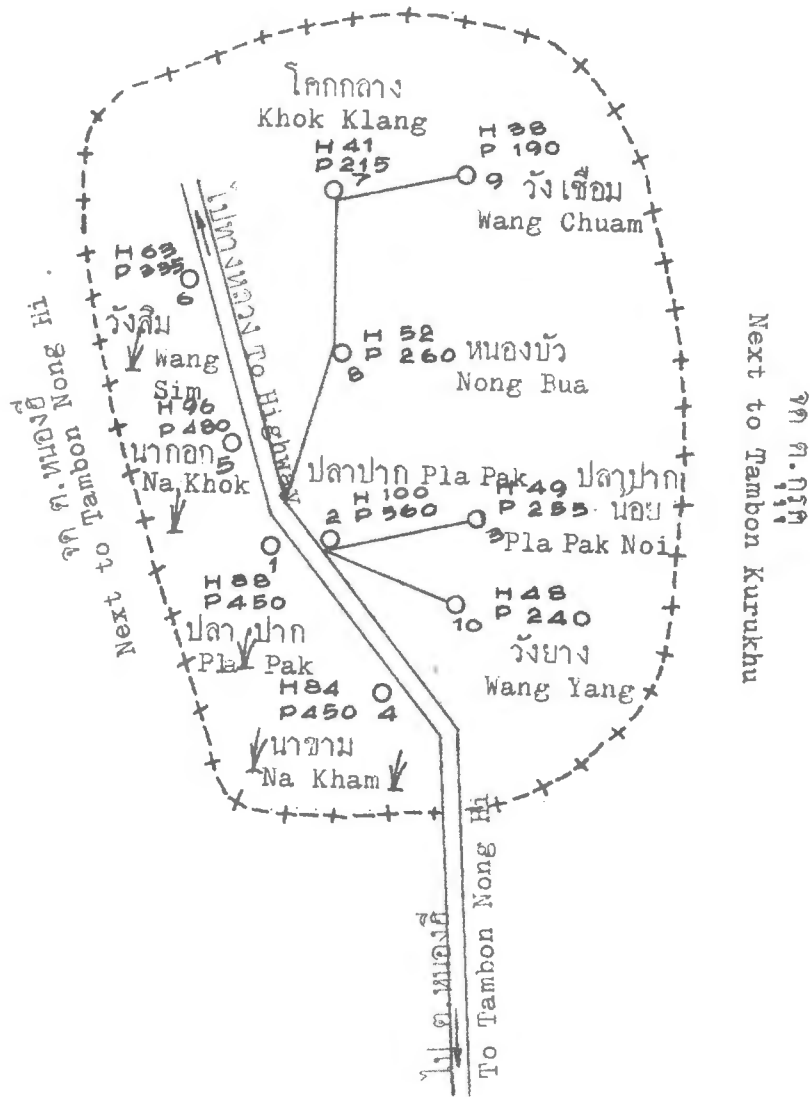
ผู้ทำ สวาท คนขยัน
Drawn by: Sawat Khonkhayan

จำนวนหลังคาเรือน ประชากรของตำบลปลาปาก
กิ่งอำเภอปลาปาก จังหวัดนครพนม

Number of Households and Population in Tambon Pla Pak
King Amphoe Pla Pak, Changwat Nakhon Phanom

| รหัส
Code | ตำบล
Tambon | หมู่
Muban
Number | หมู่บ้าน
Muban
(Village) | จำนวน
หลังคาเรือน
No. of
Households | จำนวนประชากร
Population |
|--------------|----------------|-------------------------|--------------------------------|--|----------------------------|
| 03 | ปลาปาก | 1 | ปลาปาก Pla Pak | 88 | 450 |
| | | 2 | ปลาปาก Pla Pak | 100 | 560 |
| | | 3 | ปลาปากน้อย Pla Pak Noi | 49 | 255 |
| | | 4 | นาขาม Na Pham | 84 | 450 |
| | | 5 | นากอก Na Kok | 96 | 480 |
| | | 6 | วังส้ม Wang Sim | 63 | 335 |
| | | 7 | โคกกลาง Khok Klang | 41 | 215 |
| | | 8 | หนองบัว Mong Bua | 52 | 260 |
| | | 9 | วังเชือก Wang Chuam | 38 | 190 |
| | | 10 | วังยาง Wang Yang | 48 | 240 |
| | | | รวม Total | 659 | 3435 |

จุด ต. โคนกลาง
Next to Tambon Khok Sawang



จุด ต.หนองฮี
Next to Tambon Nong Hi

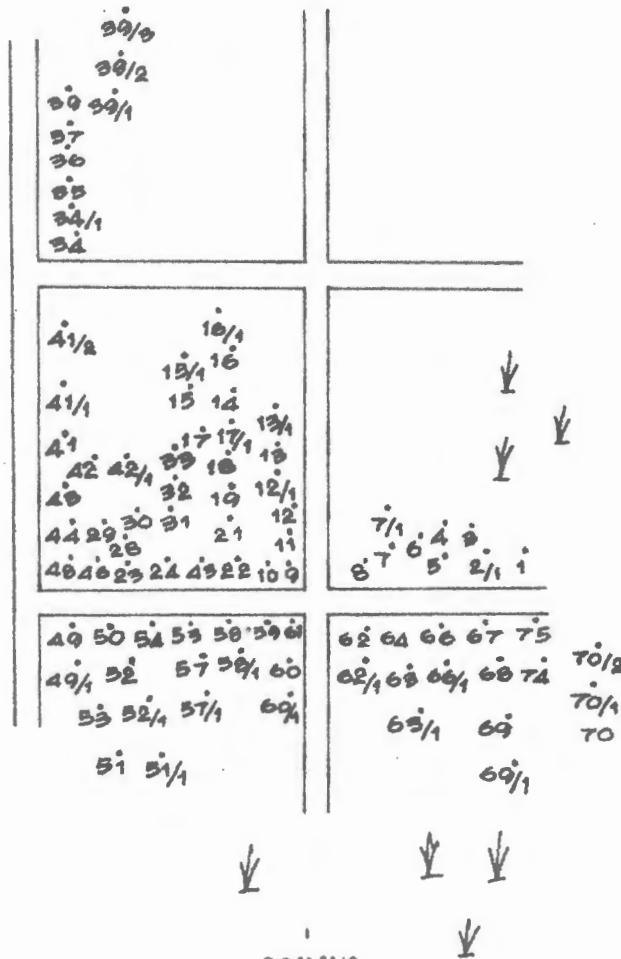
ตำบลปลาปาก ถึง อ.ปลาปาก จ.นครพนม
Tambon Pla Pak, King Amphoe Pla Pak,
Changwat Nakhon Phanom.

| | | |
|------------------|-------------------|------|
| จำนวนหมู่บ้าน | No. of Muban | 10 |
| จำนวนหลังคาเรือน | No. of Households | 659 |
| จำนวนประชากร | Population | 3435 |

ผู้ทำ คำมา ยะวังพล
Drawn by: Khamma Yawangphon

จคป่า
Next to Forest

จคหมู่ 2
Next to Muban No.2



จคทุ่งนา
Next to Rice Fields

จคทุ่งนา
Next to Rice Fields

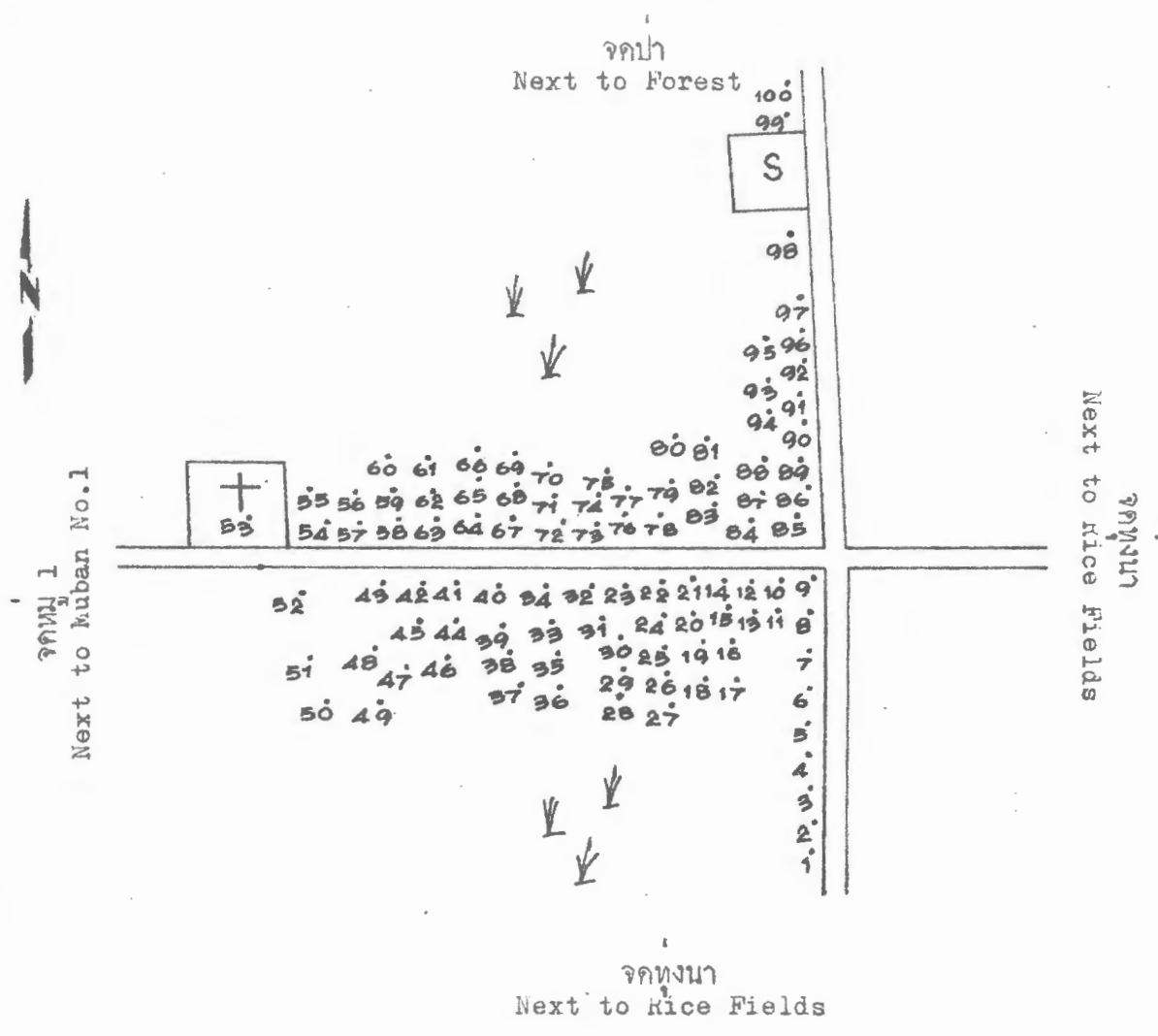
หมู่ 1 บ้านปลาปาก ต.ปลาปาก กิ่ง อ.ปลาปาก จ.นครพนม
Muban No. 1 Ban Pla Pak, Tambon Pla Pak,
King Amphoe Pla Pak, Changwat Nakhon Phanom

จำนวนหลังคาเรือน No. of Households 88

จำนวนประชากร Population 450

วันที่ 1 กันยายน 2509
September 1, 1966

ผู้ทำ คำมา บะวังพล
Drawn by: Khamma Yawangphon



หมู่ 2 บ้านปลาปาก ต.ปลาปาก กิ่ง อ.ปลาปาก จ.นครพนม
 Muban No.2 Ban Pla Pak, Tambon Pla Pak,
 King Amphoe Pla Pak, Changwat Nakhon Phanom

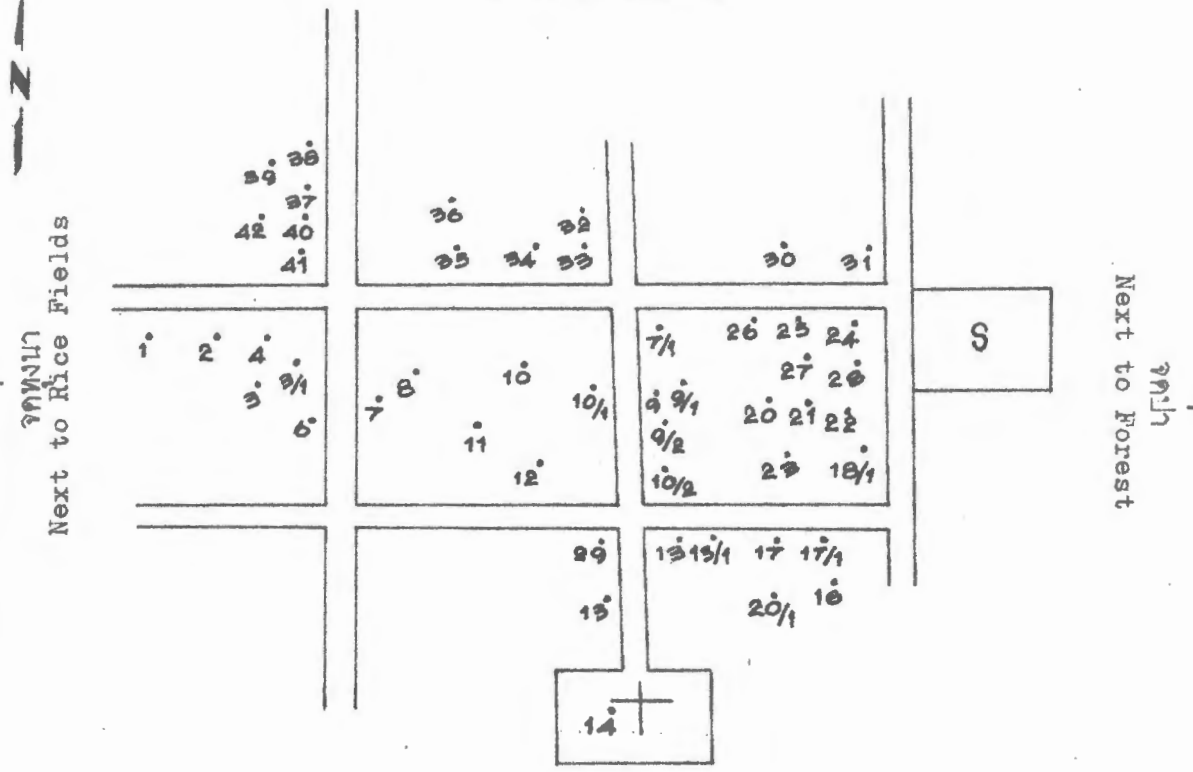
จำนวนหลังคาเรือน No. of Households 100

จำนวนประชากร Population 560

วันที่ 2 กันยายน 2509
 September 2, 1966

ผู้ทำ คำมา ยะวังพล
 Drawn by: khamma Yawangphon

จคป่า
Next to Forest



จคป่า
Next to Forest

หมู่ 3 บ้านปลาปากน้อย ต.ปลาปาก กิ่ง อ.ปลาปาก จ.นครพนม
Muban No.3 Ban Pla Pak Noi, Tambon Pla Pak,
King Amphoe Pla Pak, Changwat Nakhon Phanom

จำนวนหลังคาเรือน No. of Households 49

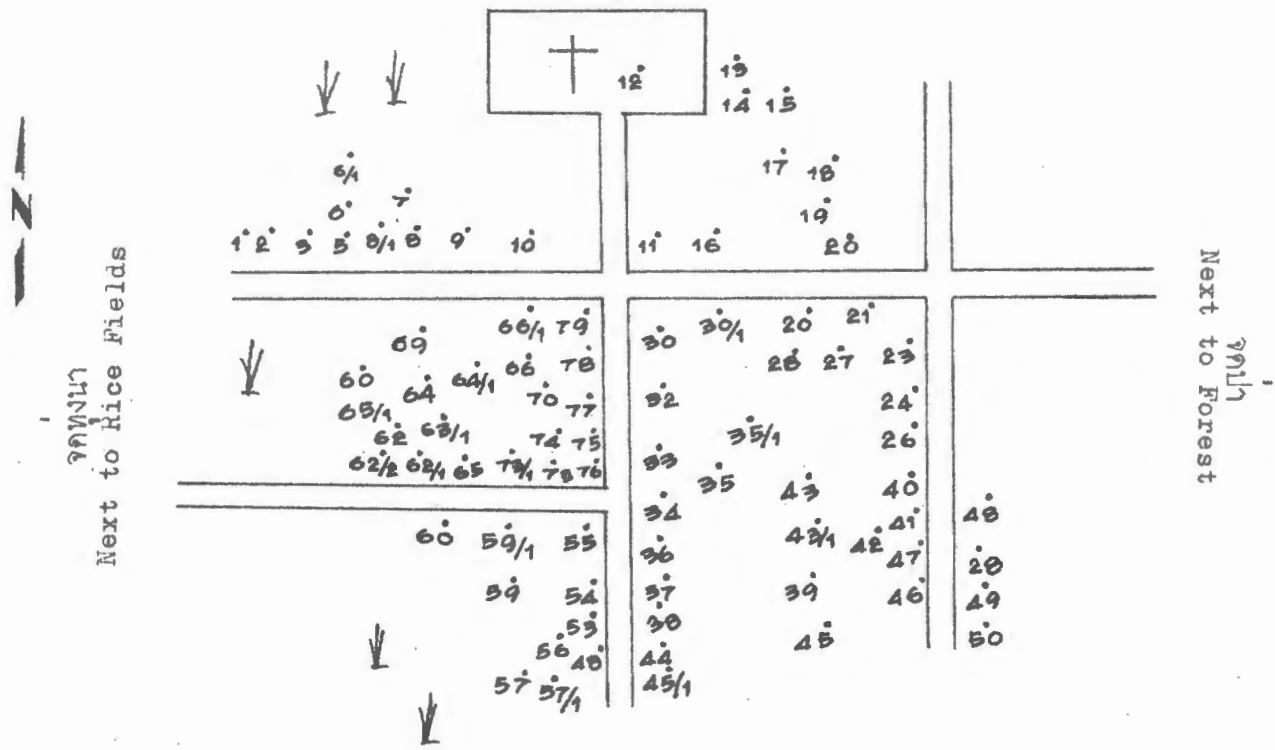
จำนวนประชากร Population 255

วันที่ 3 กันยายน 2509
September 3, 1966

ผู้ทำ คำมา ยะวังพล
Drawn by: Khamma Yawangphon

10-03-03

จคทพพนา
Next to Rice Fields



จคทพพนา
Next to Rice Fields

หมู่ 4 บ้านนาขาม ต.ปลาปาก กิ่ง อ.ปลาปาก จ.นครพนม
Muban No.4 Ban Na Kham, Tambon Pla Pak,
King Amphoe Pla Pak, Changwat Nakhon Phanom

จำนวนหลังคาเรือน No. of Households 84

จำนวนประชากร Population 450

วันที่ 3 กันยายน 2509
September 3? 1966

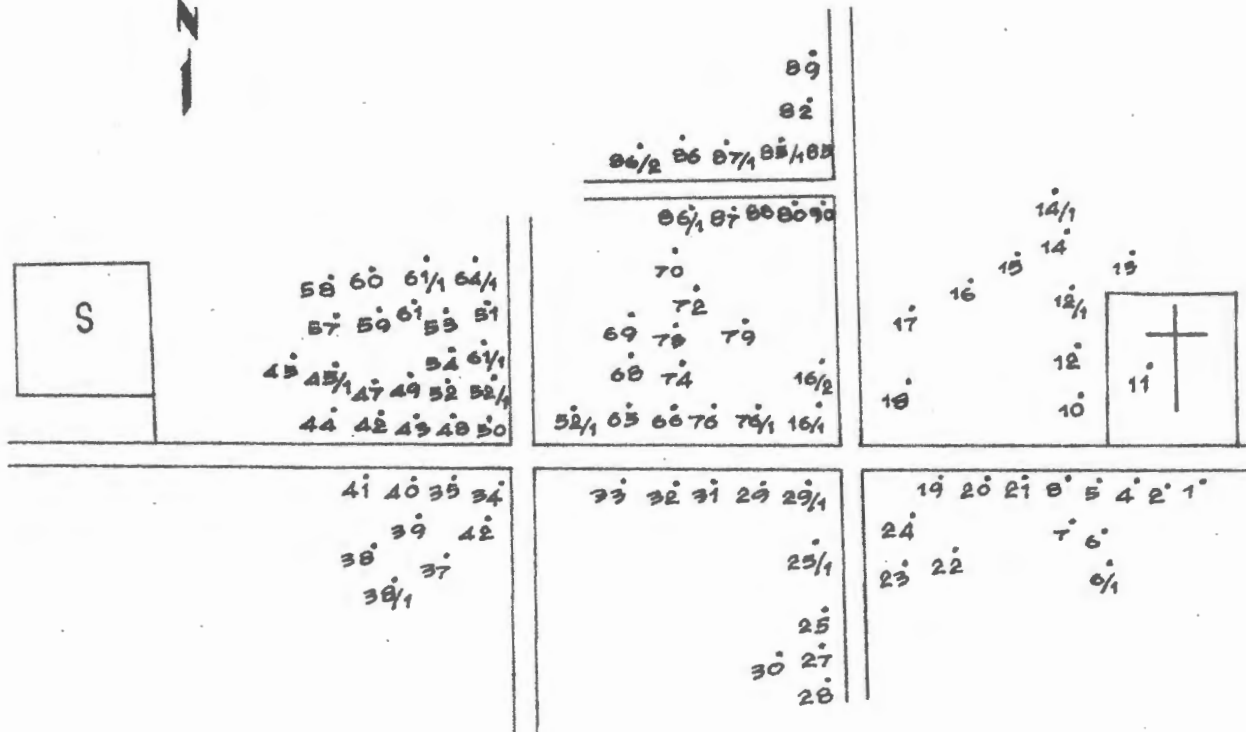
ผู้ทำ คำมา ยะวังพล
Drawn by: Khamma Yawangphon

10-03-01

จกป่า
Next to Forest

จกนา
Next to Rice Fields

จกนา
Next to Rice Fields



จกป่า
Next to Forest

หมู่ 5 บ้านนาออก ต.ปลาปาก กิ่ง อ.ปลาปาก จ.นครพนม
Muban No.5 Ban Na Kok, Tambon Pla Pak,
King Amphoe Pla Pak, Changwat Nakhon Phanom

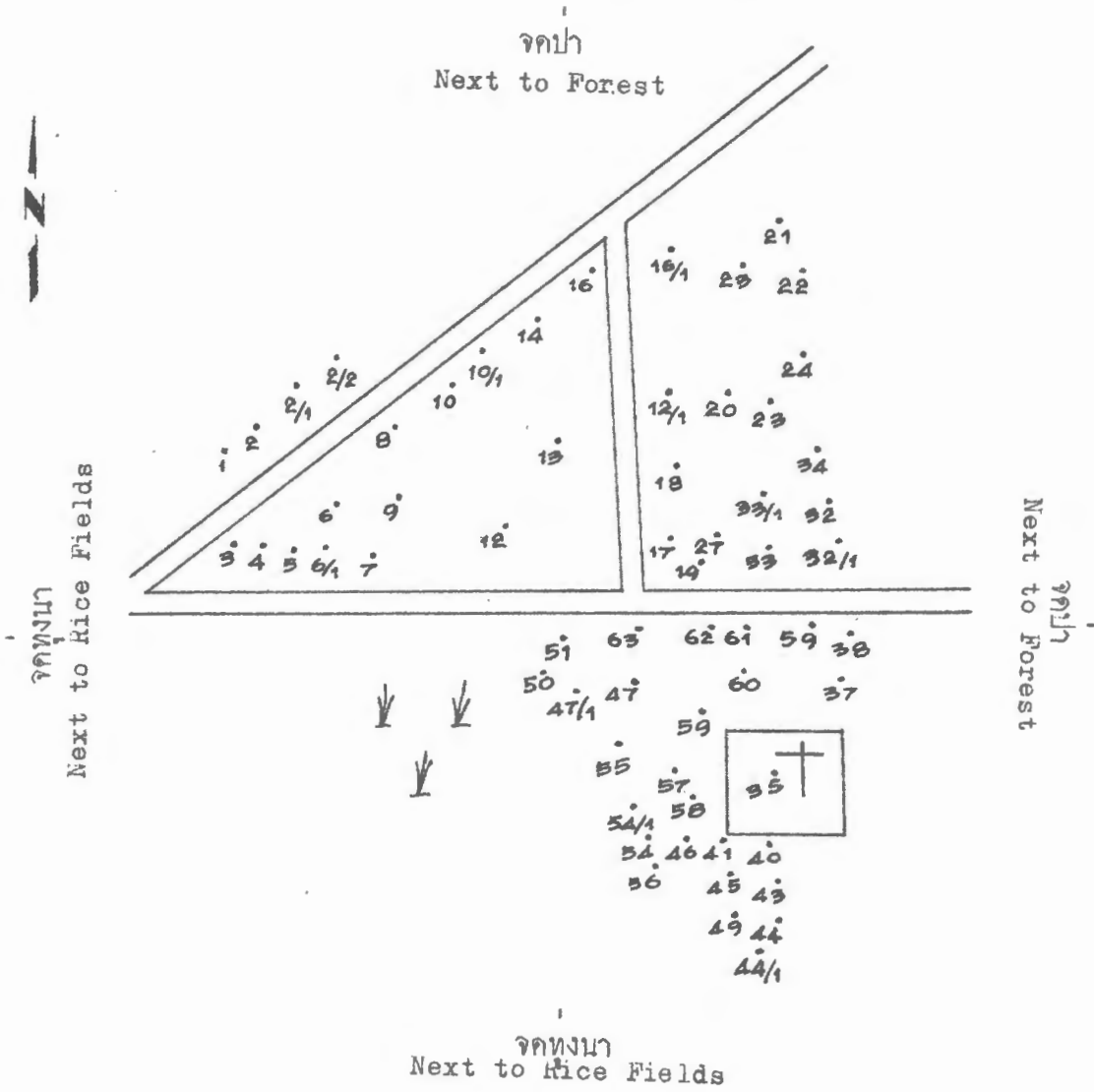
จำนวนหลังคาเรือน No. of Households 96

จำนวนประชากร Population 480

วันที่ 4 กันยายน 2509
September 4, 1966

ผู้ทำ คำมา ยะวังพล
Drawn by: Khamma Yawangphon

10-03-05



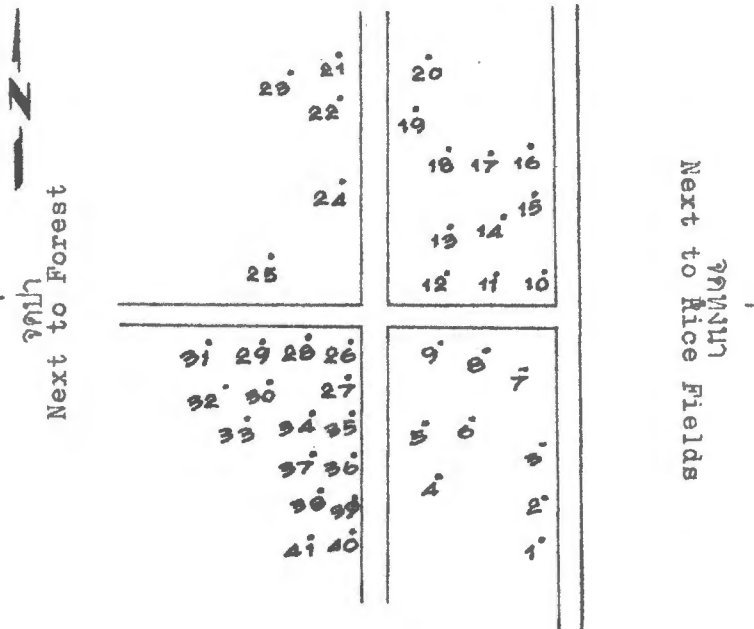
หมู่ 6 บ้านวังลิ้ม ต.ปลาปาก กิ่ง อ.ปลาปาก จ.นครพนม
 Muban No.6 Ban Wang Sim, Tambon Pla Pak,
 King Amphoe Pla Pak, Changwat Nakhon Phanom

จำนวนหลังคาเรือน No. of Households 63
 จำนวนประชากร Population 335

วันที่ 4 กันยายน 2509
 September 4, 1966

ผู้ทำ ค่ำมา บะวังพล
 Drawn by: Khamma Yawangphon

จกป่า
Next to Forest



จกป่า
Next to Forest

หมู่ 7 บ้านโคกกลาง ต.ปลาปาก กิ่ง อ.ปลาปาก จ.นครพนม
Muban No.7 Ban Khok Klang, Tambon Pla Pak,
King Amphoe Pla Pak, Changwat Nakhon Phanom

จำนวนหลังคาเรือน No. of Households 41

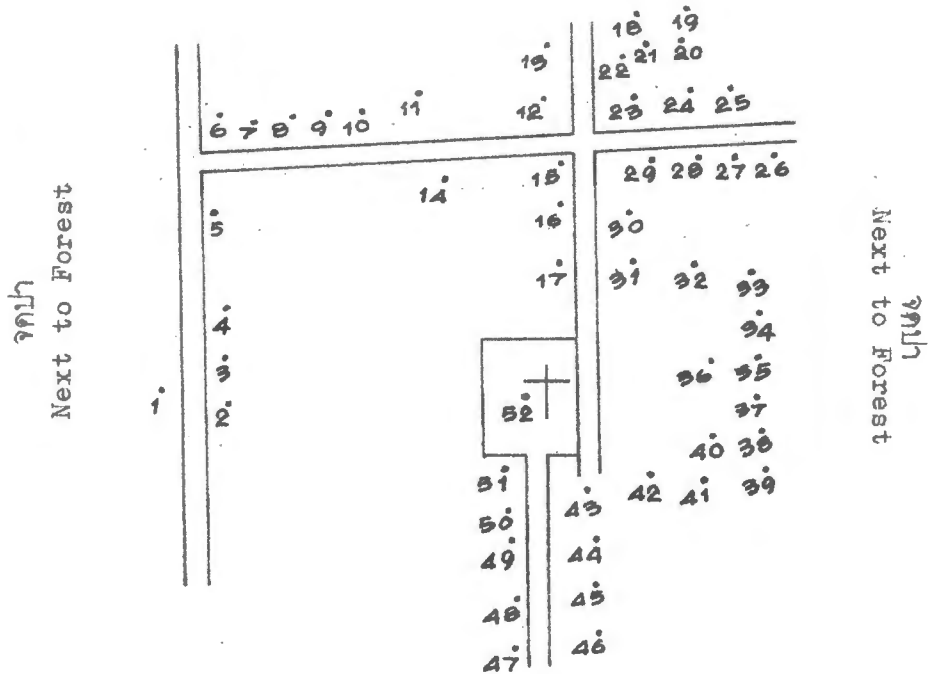
จำนวนประชากร Population 215

วันที่ 5 กันยายน 2509
September 5, 1966

ผู้ทำ คำมา บะวังพล
Drawn by: Khamma Yawangphon

10-03-07

จคป่า
Next to Forest



จคป่า
Next to Forest

หมู่ 8 บ้านหนองบัว ต.ปลาปาก กิ่ง อ.ปลาปาก จ.นครพนม
Muban No.8 Ban Nong Bua, Tambon Pla Pak,
King Amphoe Pla Pak, Changwat Nakhon Phanom

จำนวนหลังคาเรือน No. of Households 52

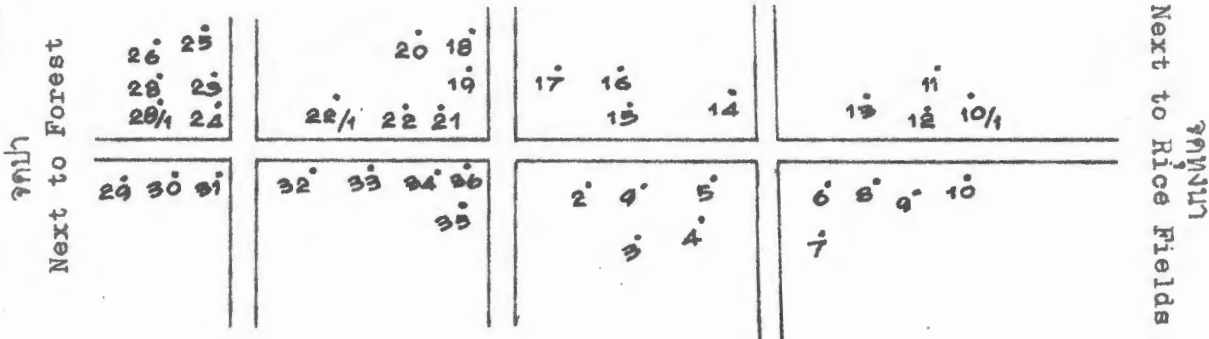
จำนวนประชากร Population 260

วันที่ 5 กันยายน 2509
September 5, 1966

ผู้ทำ คำมา ยะวังพล
Drawn by: Khamma Yawangphon

10-03-08

จกป่า
Next to Forest



จกป่า
Next to Forest

หมู่ 9 บ้านวังเชื่อม ต.ปลาปาก กิ่ง อ.ปลาปาก จ.นครพนม
Muban No.9 Ban Wang Chuam, Tambon Pla Pak,
King Amphoe Pla Pak, Changwat Nakhon Phanom

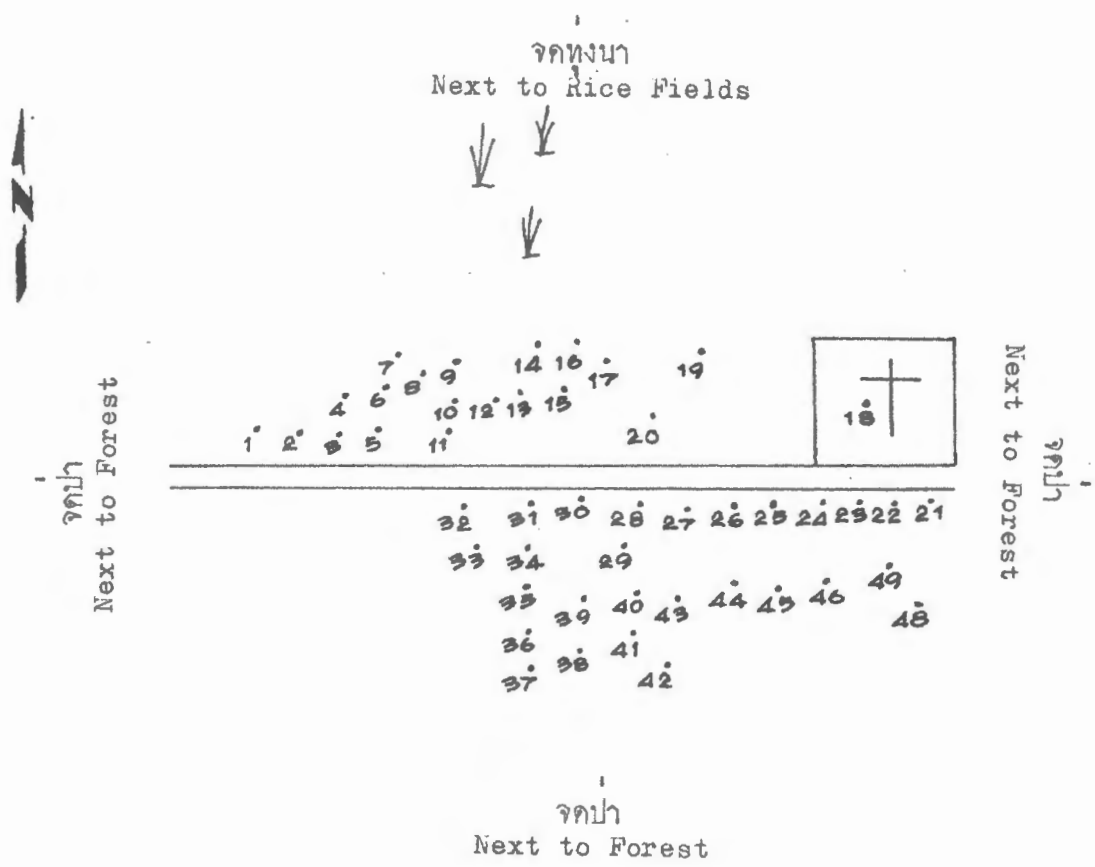
จำนวนหลังคาเรือน No. of Households 38

จำนวนประชากร Population 190

วันที่ 6 กันยายน 2509
September 6, 1966

ผู้ทำ คำมา ยะวังพล
Drawn by: Khamma Yawangphon

10-03-09



หมู่ 10 บ้านวังยาง ต.ปลาปาก กิ่ง อ.ปลาปาก จ.นครพนม
 Muban No.10 Ban Wang Yang, Tambon Pla Pak,
 King Amphoe Pla Pak, Changwat Nakhon Phanom

จำนวนหลังคาเรือน No. of Households 48

จำนวนประชากร Population 240

วันที่ 6 กันยายน 2509
 September 6, 1966 48

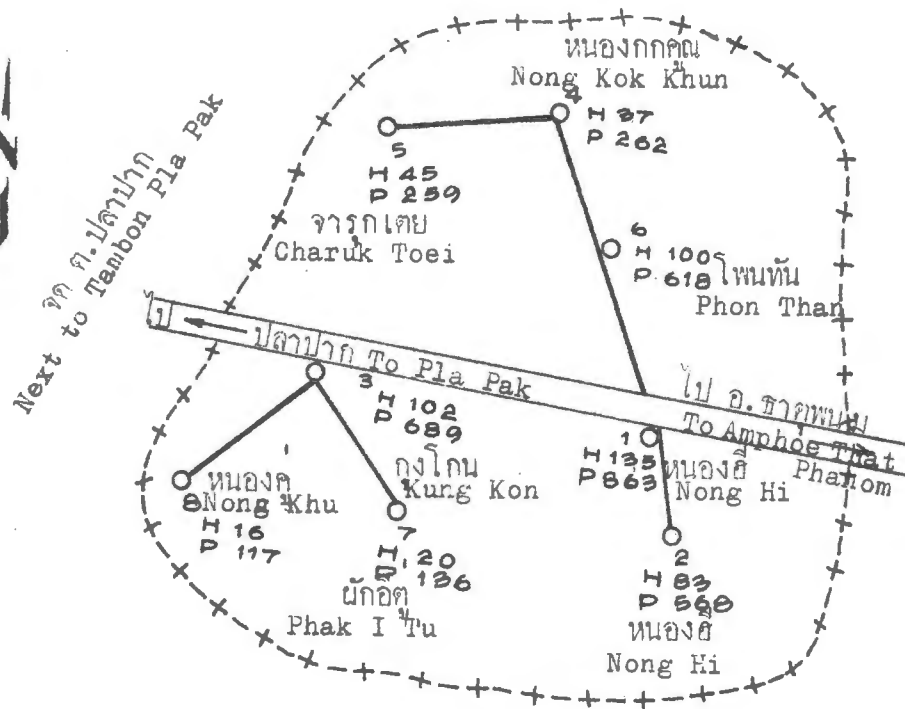
ผู้ทำ คำมา ยะวังพล
 Drawn by: Khamma Yawangphon 240

จำนวนหลังคาเรือน ประชากรของตำบลหนองฮี
กิ่งอำเภอปลาปาก จังหวัดนครพนม

Number of Households and Population in Tambon Nong Hi
King Amphoe Pla Pak, Changwat Nakhon Phanom

| รหัส
Code | ตำบล
Tambon | หมู่
Muban
Number | หมู่บ้าน
Muban
(Village) | จำนวน
หลังคาเรือน
No. of
Households | จำนวนประชากร
Population |
|--------------|-------------------|-------------------------|--------------------------------|--|----------------------------|
| 04 | หนองฮี
Nong Hi | 1 | หนองฮี Nong Hi | 135 | 863 |
| | | 2 | หนองฮี Nong Hi | 83 | 568 |
| | | 3 | คุงโกน kung Kon | 192 | 689 |
| | | 4 | หนองกกคุด
Nong Kok Khun | 37 | 262 |
| | | 5 | จารุกเตย Charuk Toei | 45 | 259 |
| | | 6 | โพนหัน Phon Than | 100 | 618 |
| | | 7 | ผักอีตู Phak I Tu | 20 | 136 |
| | | 8 | หนองคู Nong Khu | 16 | 117 |
| | | | รวม
Total | 538 | 3518 |

จกคทาโก
Next to Ku Ta Kai



Next to Tambon Pla Pak

จก อ. ราชพูน
Next to Amphoe That Phanom

จก อ. ราชพูน
Next to Amphoe That Phanom

ตำบลหนองฮี กิ่ง อ. ปลาดุก จ. นครพนม
Tambon Nong Hi, King Amphoe Pla Pak,
Changwat Nakhon Phanom

จำนวนหมู่บ้าน No. of Muban 8

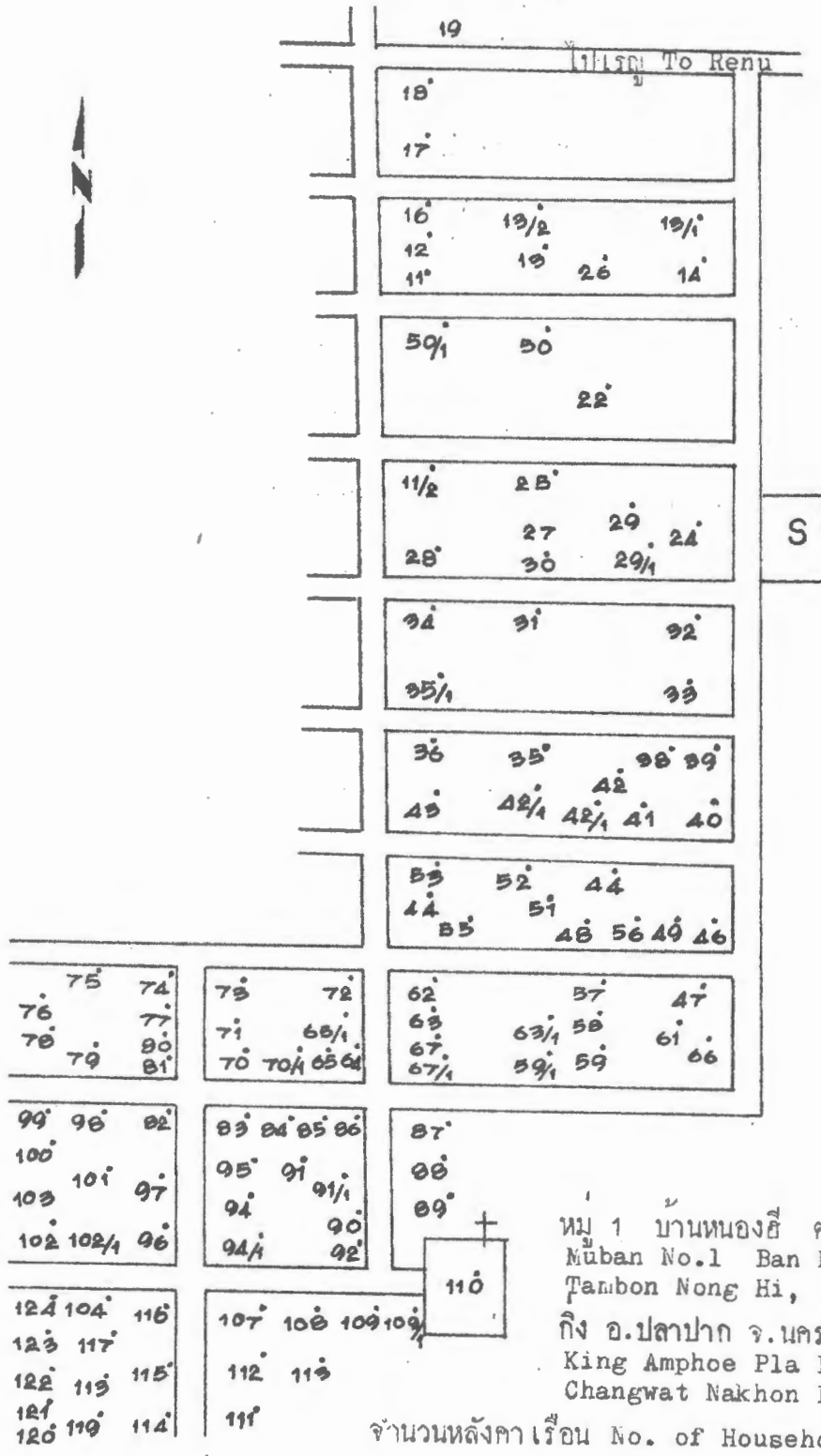
จำนวนหลังคาเรือน No. of Households 538

จำนวนประชากร Population 3518

ผู้ทำ สวาท คนชัยน
Drawn by: Sawat Khonkhayan

จกป่า
Next to Forest

จกป่า 2
Next to Muban No.2



จกป่า
Next to Forest

จำนวนหลังคาเรือน No. of Households 135

จำนวนประชากร Population 863

วันที่ 13-14 ตุลาคม 2509
October 13-14, 1966

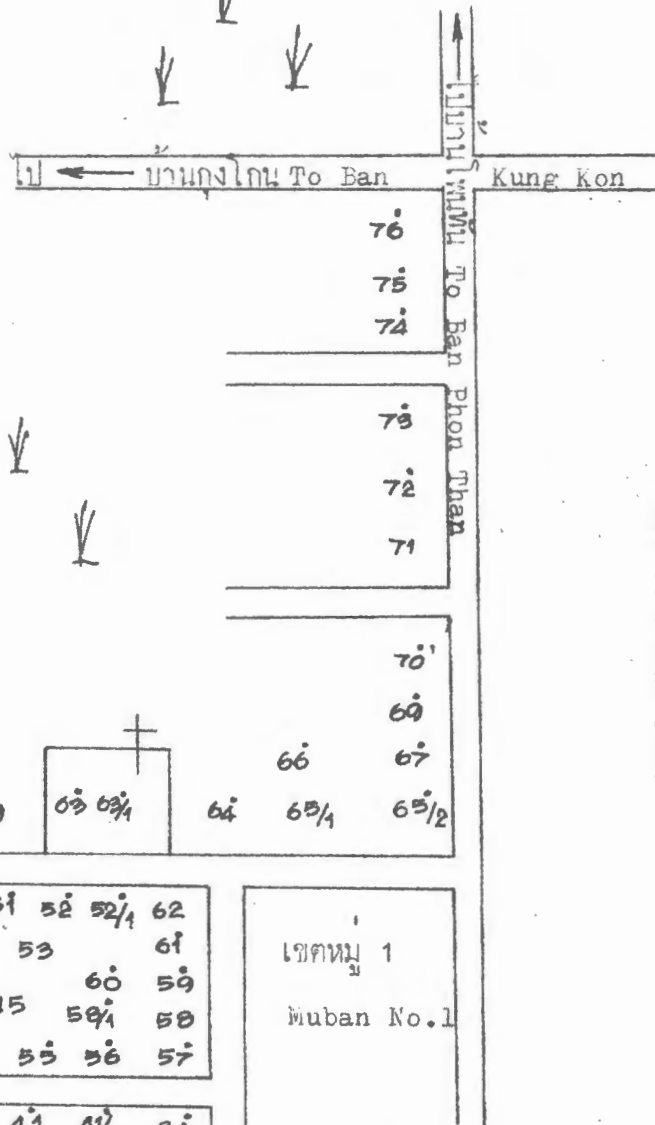
ผู้ทำ
Drawn by: Sawat Khonkhayan

หมู่ 1 บ้านหนองฮี ก.หนองฮี
Muban No.1 Ban Nong Hi
Tambon Nong Hi,

กิ่ง อ.ปลาปาก จ.นครพนม
King Amphoe Pla Pak,
Changwat Nakhon Phanom

10-04-01

จุดพวงมา
Next to Rice Fields



จุดพวงมา
Next to Rice Fields

จุดพวงมา 1
Next to Muban No.1

| | | | | | |
|--------|--------|--------|--------|--------|----|
| 47 | 47 1/4 | 51 | 52 | 52 1/4 | 62 |
| 44 1/4 | | 52 1/4 | 53 | | 61 |
| 44 | | 45 | 58 1/4 | | 59 |
| 43 | 42 | 55 | 56 | | 57 |

เขตหมู่ 1
Muban No.1

| | | | | |
|--------|----|----|-------|----|
| 40 | 29 | 41 | 4 1/4 | 34 |
| 36 | 35 | | | 33 |
| 37 | 20 | | | 31 |
| 37 1/4 | 21 | 27 | 28 | 30 |
| 17 | | | | 29 |

หมู่ 2 บ้านหนองฮี ต.หนองฮี
Muban No.2 Ban Nong Hi,
Tambon Nong Hi,

| | | | | |
|----|----|----|-------|--------|
| 16 | 19 | 18 | 22 | 25 1/4 |
| 15 | 11 | | 23 | 25 |
| 14 | 10 | 8 | | 24 |
| 12 | 9 | 7 | 6 | 4 |
| | | | | 3 |
| | | | 1 1/4 | 26 |
| | | | | 2 |
| | | | | 1 |

กิ่ง อ.ปลาปาก จ.นครพนม
King Amphoe Pla Pak,
Changwat Nakhon Phanom

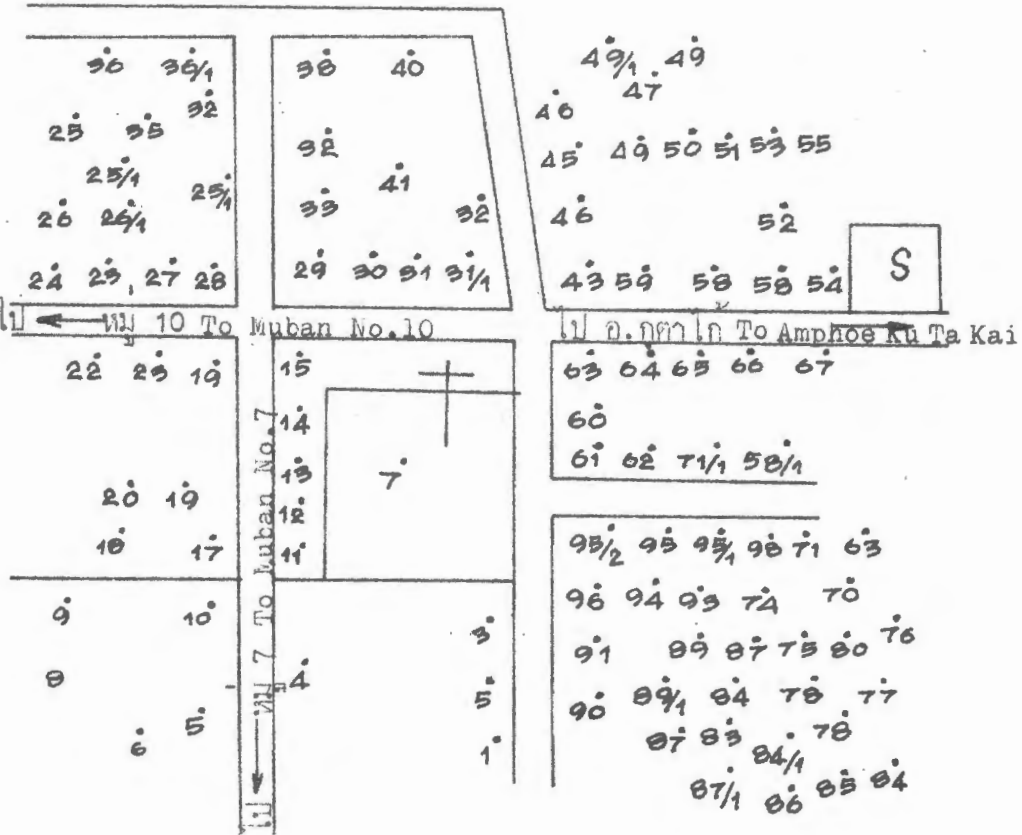
จำนวนหลังคาเรือน No. of Households 83
จำนวนประชากร Population 568

วันที่ 15 ตุลาคม 2509
October 15, 1966

ผู้ทำ
Drawn by: Sawat Khonkhayan



จกทุ่งนา
Next to Rice Fields



จกทุ่งนา
Next to Rice Fields

จกป่า
Next to Forest



จกทุ่งนา
Next to Rice Fields

หมู่ 3 บ้านกงโกน ต.หนองฮี กิ่ง อ.ปลาปาก จ.นครพนม
Muban No. 3 Ban Kung Kon, Tambon Nong Hi,
King Amphoe Pla Pak, Changwat Nakhon Phanom

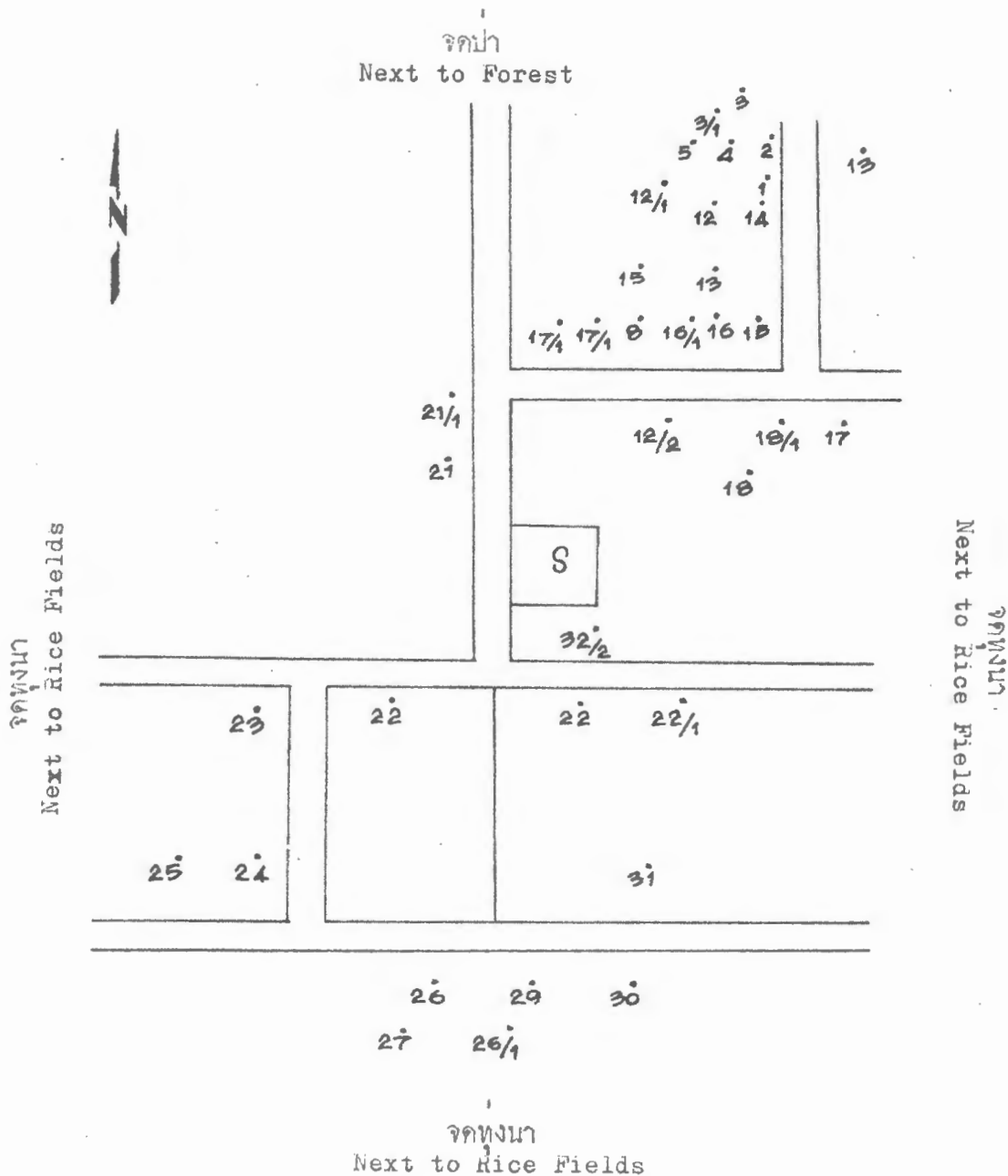
จำนวนหลังคาเรือน No. of Households 192

จำนวนประชากร Population 689

วันที่ 6 ตุลาคม 2509
October 6, 1966

ผู้ทำ สวาท คนขยัน
Drawn by: Sawat Khonkhayan

10-04-03



หมู่ 4 บ้านหนองกกคุด ต.หนองฮี กิ่ง อ.ปลาปาก จ.นครพนม
 Muban No.4 Ban Nong Kok Khun, Tambon Nong Hi,
 King Amphoe Pla Pak, Changwat Nakhon Phanom

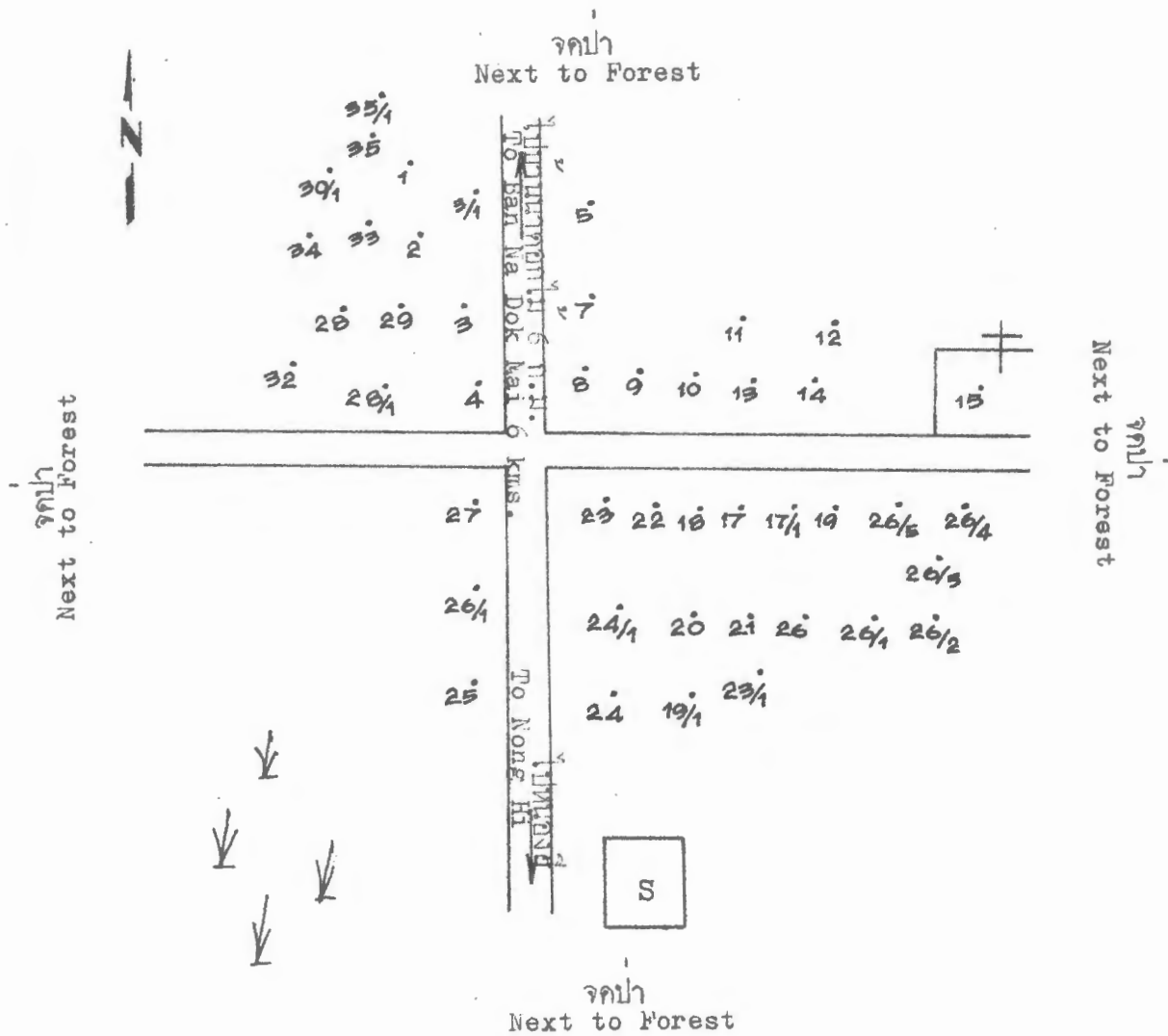
จำนวนหลังคาเรือน No. of Households 37

จำนวนประชากร Population 262

วันที่ 17 ตุลาคม 2509
 October 17, 1966

ผู้ทำ สวาท คนชัยัน
 Drawn by: Sawat Khonkhayan

10-04-04



หมู่ 5 บ้านจารุกเตย ต.หนองฮี กิ่ง อ.ปลาปาก จ.นครพนม
 Muban No.5 Ban Charuk Toei, Tambon Nong Hi,
 King Amphoe Pla Pak, Changwat Nakhon Phanom

จำนวนหลังคาเรือน No. of Households 45

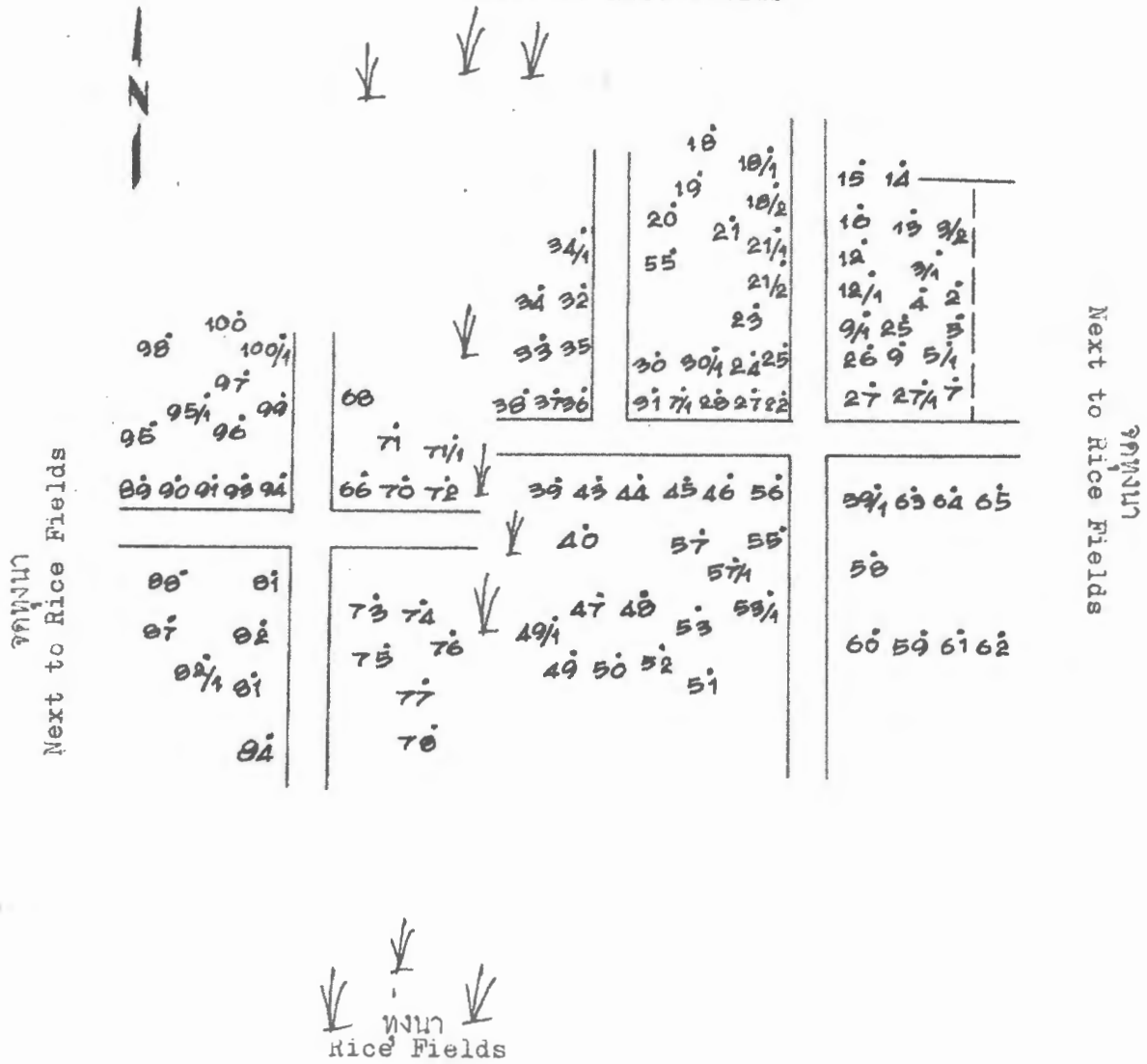
จำนวนประชากร Population 259

วันที่ 12 ตุลาคม 2509
 October 12, 1966

ผู้ทำ สวาท คนชัยัน- ศรีจันทร์ นนทภายวัน
 Drawn by: Sawat Khonkhayan, Sichan Nonphaiwan

10-04-05

จดพจนานุกรม
Next to Rice Fields



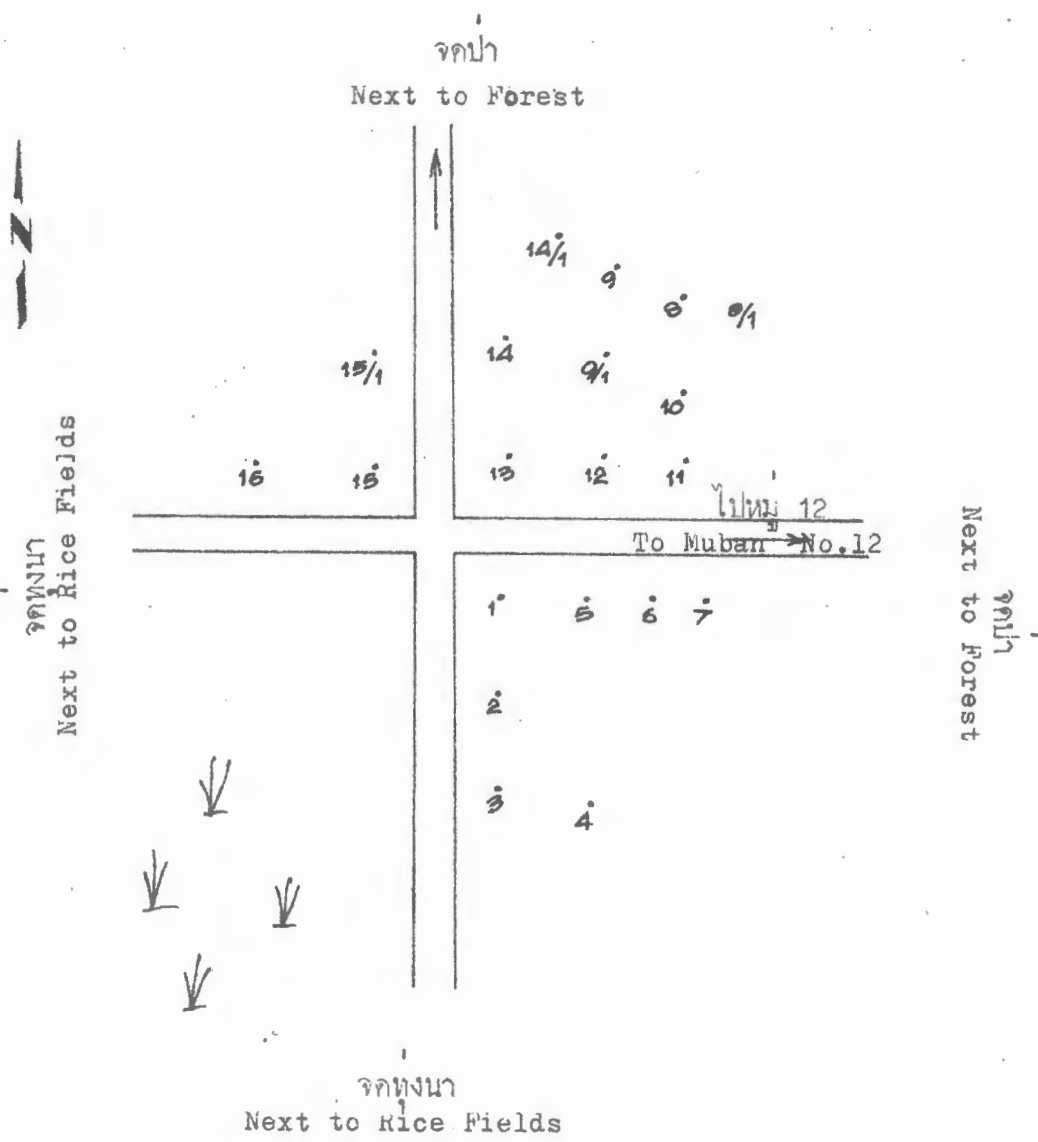
หมู่ 6 บ้านโพนทัน ต.หนองฮี กิ่ง อ.ปลาปาก, จ.นครพนม
Muban No.6 Ban Phon Than, Tambon Nong Hi,
King Amphoe Pla Pak, Changwat Nakhon Phanom

จำนวนหลังคาเรือน No. of Households 100

จำนวนประชากร Population 618

วันที่ 17 ตุลาคม 2509
October 17, 1966

ผู้ทำ สวาท คนขยัน - ศรีจันทร์ นนทก่ายวัน
Drawn by: Sawat Khonkhayan, Sichan Nonphaiwan

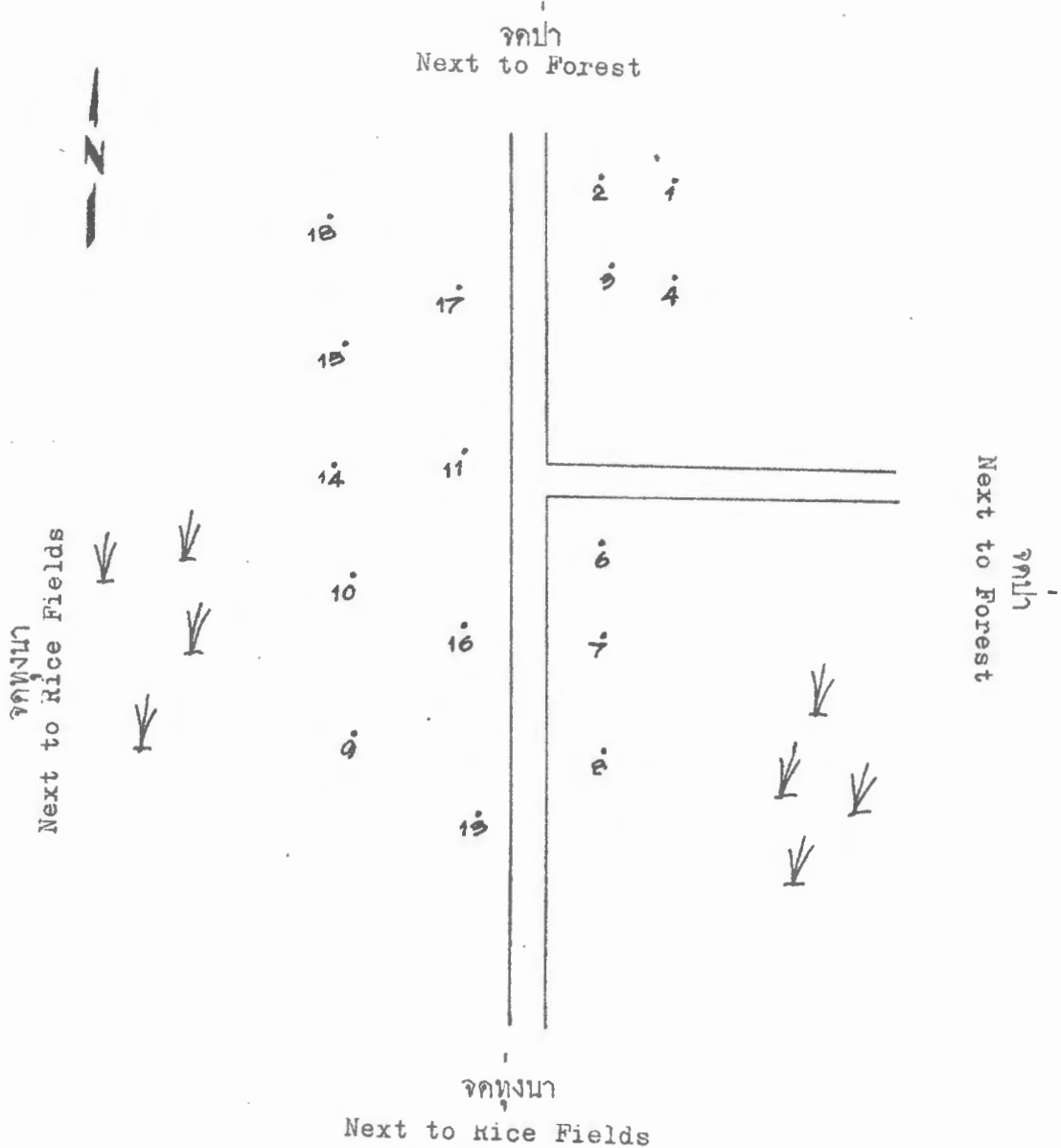


หมู่ 7 บ้านผักอีตู ต.หนองฮี กิ่ง อ.ปลาปาก จ.นครพนม
 Muban No.7 Ban Phak I Tu, Tambon Nong Hi,
 King Amphoe Pla Pak, Changwat Nakhon Phanom

จำนวนหลังคาเรือน No. of Households 20
 จำนวนประชากร Population 136

วันที่ 11 ตุลาคม 2509
 October 11, 1966

ผู้ทำ สวาท คนชยัน - ศรีจันทร์ นนทภายวัน
 Drawn by: Sawat Khonkhayan, Sichan Nonphaiwan



หม 8 บ้านหนองคู ต.หนองฮี กิ่ง อ.ปลาปาก จ.นครพนม
 Muban No.8 Ban Nong Khu, Tambon Nong Hi,
 King Amphoe Pla Pak, Changwat Nakhon Phanom

จำนวนหลังคาเรือน No. of Households 16

จำนวนประชากร Population 117

วันที่ 7 ตุลาคม 2509
 October 7, 1966

ผู้ทำ สวาท คนชัยัน - ศรีจันทร์ นนทภายวัน
 Drawn by: Sawat Khonkhayan, Sichan Nonphaiwan

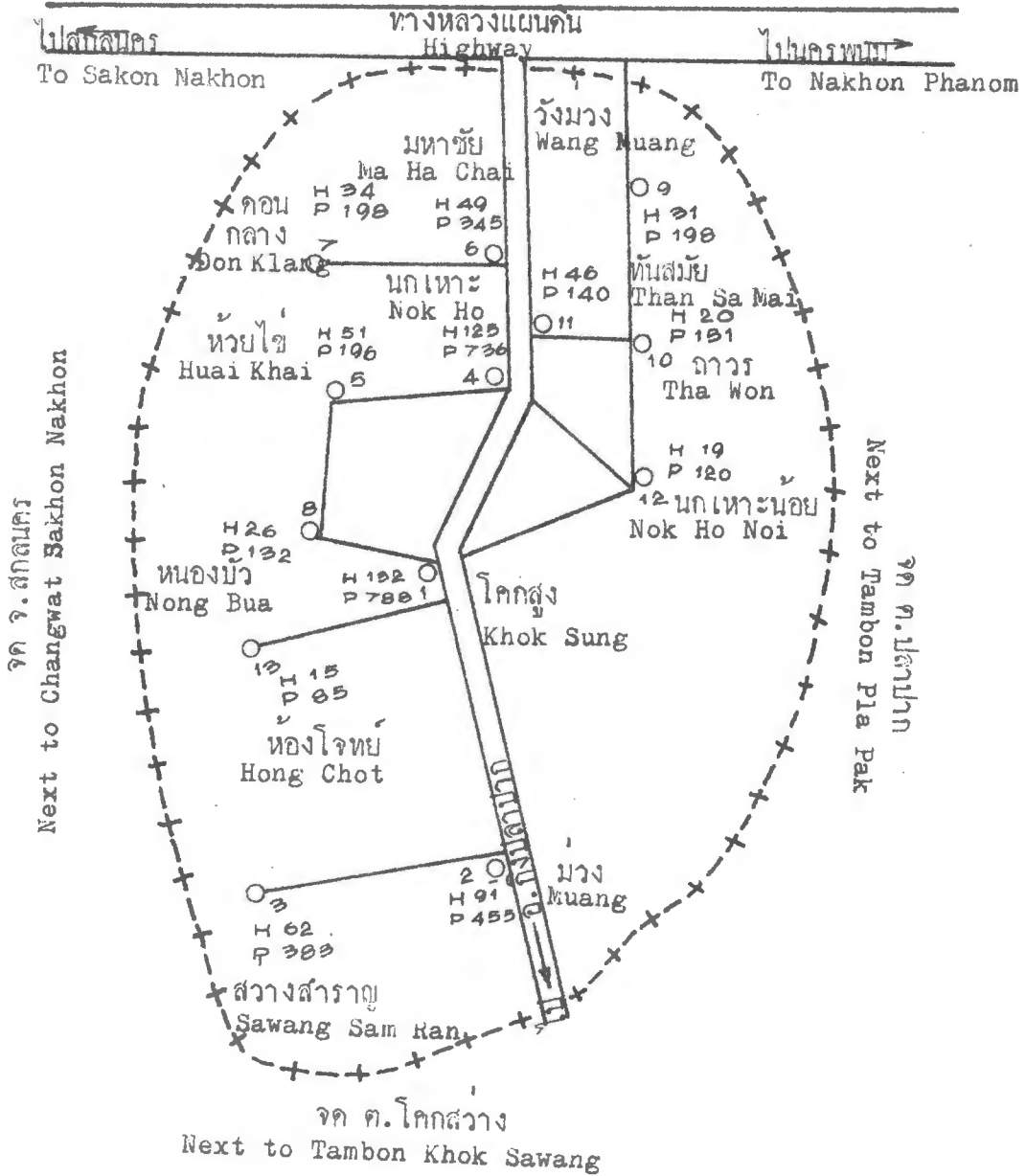
จำนวนหลังคาเรือน ประชากรของตำบลมหาชัย
กิ่งอำเภอปลาปาก จังหวัดนครพนม

Number of Households and Population in Tambon Ma Ha Chai
King Amphoe Pla Pak, Changwat Nakhon Phanom

| รหัส
Code | ตำบล
Tambon | หมู่
Muban
Number | หมู่บ้าน
Muban
(Village) | จำนวน
หลังคาเรือน
No. of
Households | จำนวนประชากร
Population |
|--------------|----------------------|-------------------------|--------------------------------|--|----------------------------|
| 05 | มหาชัย
Ma Ha Chai | 1 | โคกสูง Khok Sung | 131 | 788 |
| | | 2 | ม่วง Muang | 91 | 455 |
| | | 3 | สว่างสำราญ
Sawang Sam Han | 62 | 383 |
| | | 4 | นกกะโท Nok Ho | 128 | 736 |
| | | 5 | ห้วยไค้ Huai Khai | 36 | 196 |
| | | 6 | มหาชัย Ma Ha Chai | 49 | 345 |
| | | 7 | คอนกลาง Don Klang | 34 | 198 |
| | | 8 | หนองบัว Nong Bua | 26 | 132 |
| | | 9 | วังม่วง Wang Muang | 31 | 185 |
| | | 10 | ถาวร Tha won | 20 | 151 |
| | | 11 | ทันสมัย Than Sa Mai | 26 | 140 |
| | | 12 | นกกะโทน้อย
Nok Ho Noi | 19 | 120 |
| | | 13 | หนองโจทย์ Hong Chot | 15 | 85 |
| | | | รวม Total | 668 | 3914 |

จุด ต. กุรุก

Next to Tambon Kurukhu



ตำบลมหาชัย ถึง อ.ปลาปาก จ.นครพนม
Tambon Ma Ha Chai, King Amphoe Pla Pak,
Changwat Nakhon Phanom

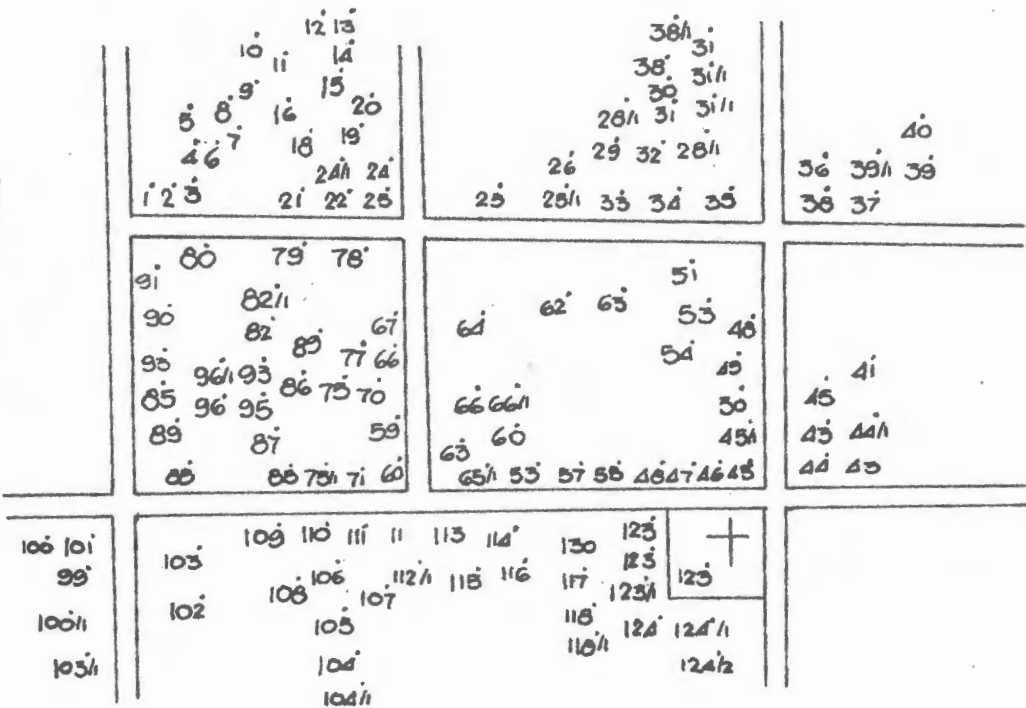
| | | |
|------------------|-------------------|------|
| จำนวนหมู่บ้าน | No. of Muban | 13 |
| จำนวนหลังคาเรือน | No. of Households | 668 |
| จำนวนประชากร | Population | 3914 |

10-05-00 L

จคป้า
Next to Forest

จคท่งนา
Next to Rice Fields

จคป้า
Next to Forest



จคป้า
Next to Forest

หมู่ 1 บ้านโคกสูง ต.มหาชัย กิ่ง อ.ปลาปาก จ.นครพนม
Muban No.1 Ban Khok Sung, Tambon Ma Ha Chai,
King Amphoe Pla Pak, Changwat Nakhon Phanom

จำนวนหลังคาเรือน No. of Households 131

จำนวนประชากร Population 788

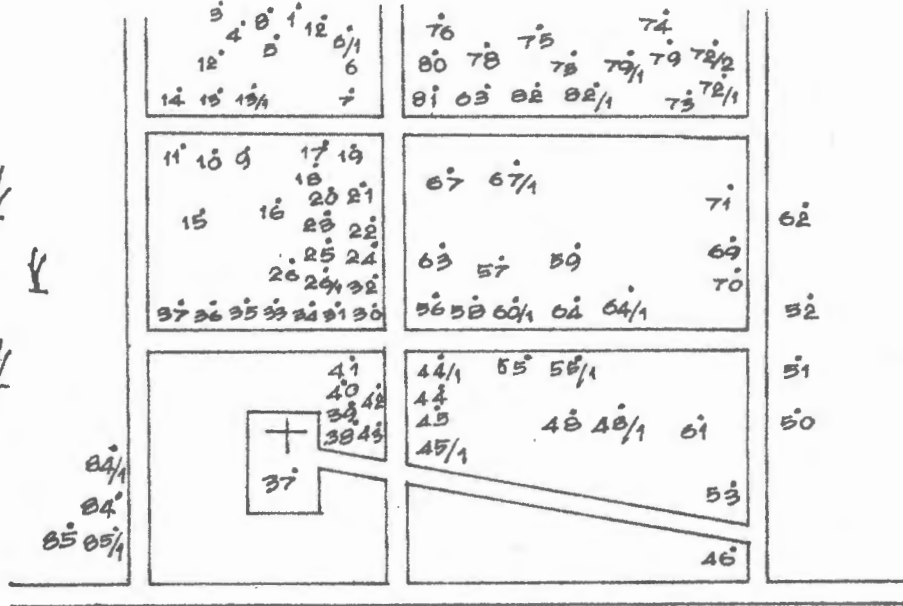
วันที่ 20 กันยายน 2509
September 20, 1966

ผู้ทำ คำมา ยะวังพล
Drawn by: Khamma Yawangphon

10-05-01

จกพพนา
Next to Rice Fields

จกพพนา
Next to Rice Fields



จกพพนา
Next to Rice Fields

หมู่ 2 บ้านม่วง ต.มหาชัย กิ่ง อ.ปลาปาก จ.นครพนม
Muban No.2 Ban Muang, Tambon Ma Ha Chai,
King Amphoe Pla Pak, Changwat Nakhon Phanom

จำนวนหลังคาเรือน No. of Households 91

จำนวนประชากร Population 455

วันที่ 11 กันยายน 2509
September 11, 1966

ผู้ทำ คำมา บะวังพล
Drawn by: Khamma Yawangphon

10-05-02

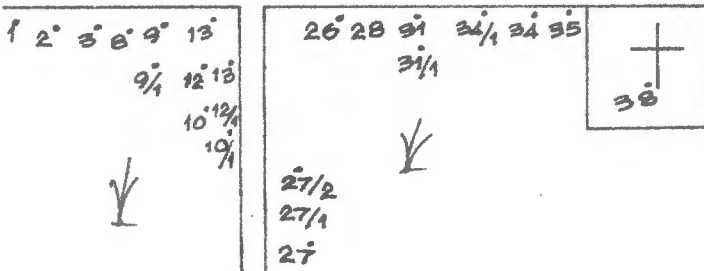
จุดท่งนา
Next to Rice Fields

55/1 56 56/1
55/2 56/2
55/3

49 50 51 || 51/1 52 52/1 53



6 20 16
5 21 13 15 22/1 23/1 40/1 46 41/1 30/1
47 7/1 23 24 25 24/1 23 43/1 42 40 30



จุดป่า
Next to Forest

จุดป่า
Next to Forest

จุดท่งนา
Next to Rice Fields

หมู่ 3 บ้านสว่างสำราญ ต.มหาชัย กิ่ง อ.ปลาปาก จ.นครพนม
Muban No.3 Ban Sawang Sam Kan, Tambon Ma Ha Chai,
King Amphoe Pla Pak, Changwat Nakhon Phanom

จำนวนหลังคาเรือน No. of Households 62

จำนวนประชากร Population 383

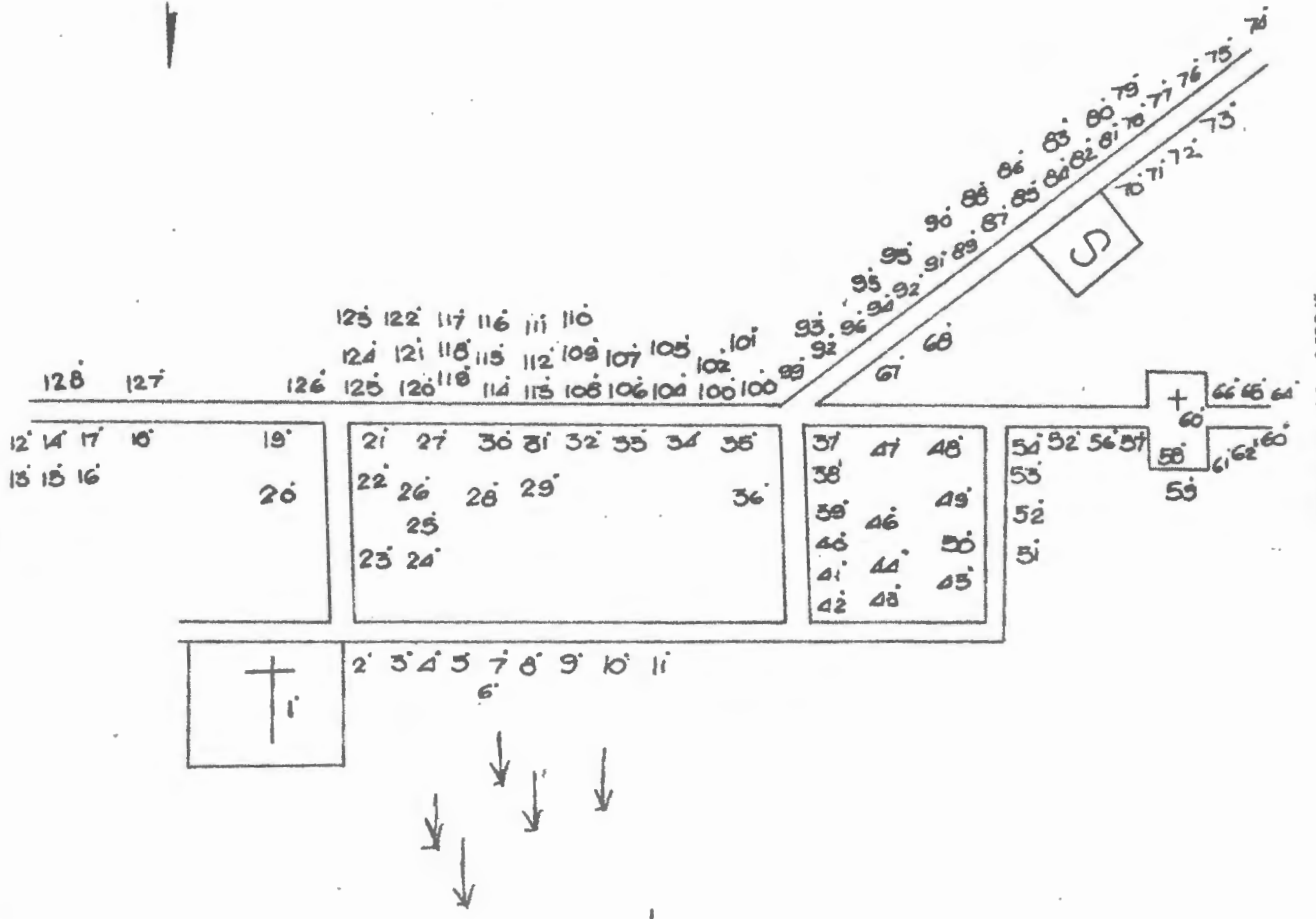
วันที่ 10 กันยายน 2509
September 10, 1966

ผู้ทำ คำมา ยะวังพล
Drawn by: Khamma Yawangphon

จคป่า
Next to Forest

จคทุ่งนา
Next to Rice Fields

จคป่า
Next to Forest



จคทุ่งนา
Next to Rice Fields

หมู่ 4 บ้านนกกะทะ ต.มหาชัย กิ่ง อ.ปลาปาก จ.นครพนม
Muban No.4 Ban Nok Ho, Tambon Ma Ha Chai,
King Amphoe Pla Pak, Changwat Nakhon Phanom

จำนวนหลังคาเรือน No. of Households 128

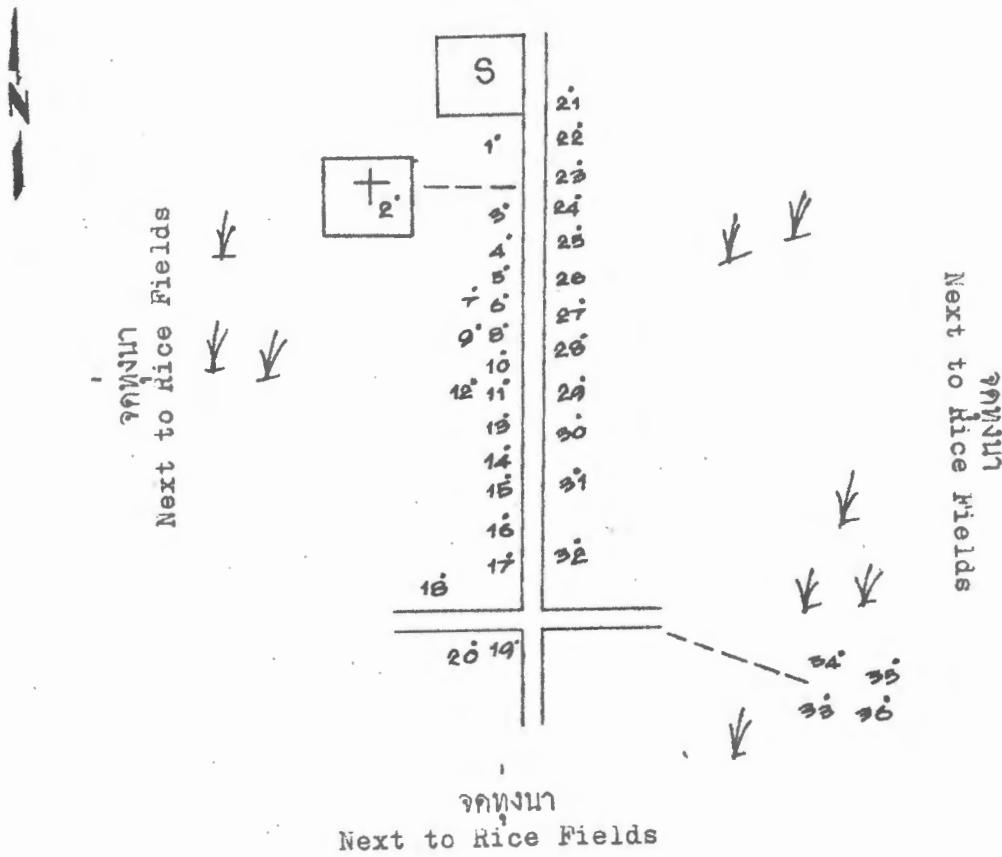
จำนวนประชากร Population 736

วันที่ 14 กันยายน 2509
September 14, 1966

ผู้ทำ คำมา ยะวังพล
Drawn by: Khamma Yawangphon

10-05-04

จุดป่า
Next to Forest



หมู่ 5 บ้านห้วยไต้ ต.มหาชัย กิ่ง อ.ปลาปาก จ.นครพนม
Muban No.5 Ban Huai Khai, Tambon Ma Ha Chai,
King Amphoe Pla Pak, Changwat Nakhon Phanom

จำนวนหลังคาเรือน No. of Households 36

จำนวนประชากร Population 196

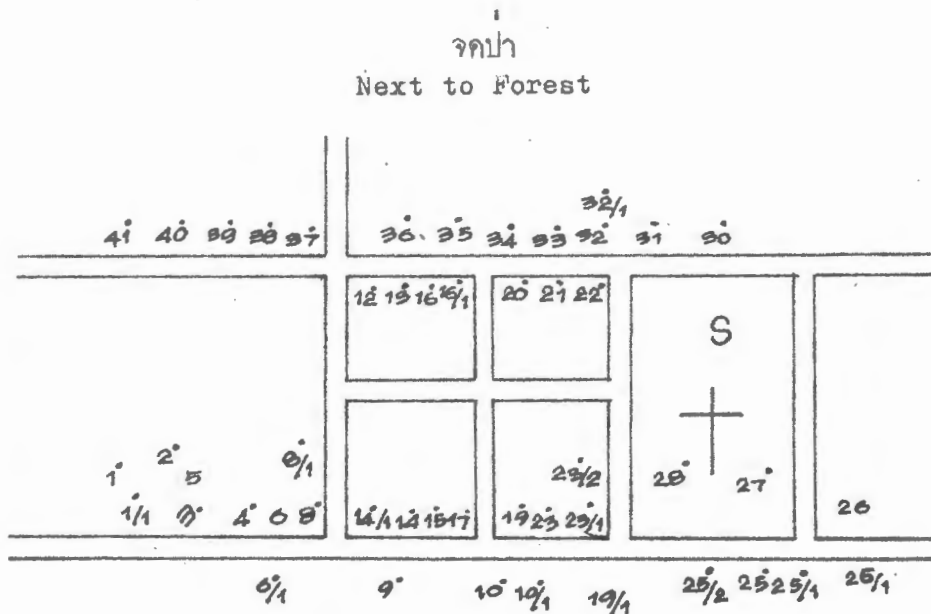
วันที่ 18 กันยายน 2509
September 18, 1966

ผู้ทำ Phinit Sukwiphat
Drawn by: Phinit Sukwiphat

10-05-05



จคป้า
Next to Forest



จคป้า
Next to Forest

จคป้า
Next to Forest

หมู่ 6 บ้านมหาชัย ต.มหาชัย กิ่ง อ.ปลาปาก จ.นครพนม
Muban No.6 Ban Ma Ha Chai, Tambon Ma Ha Chai,
King Amphoe Pla Pak, Changwat Nakhon Phanom

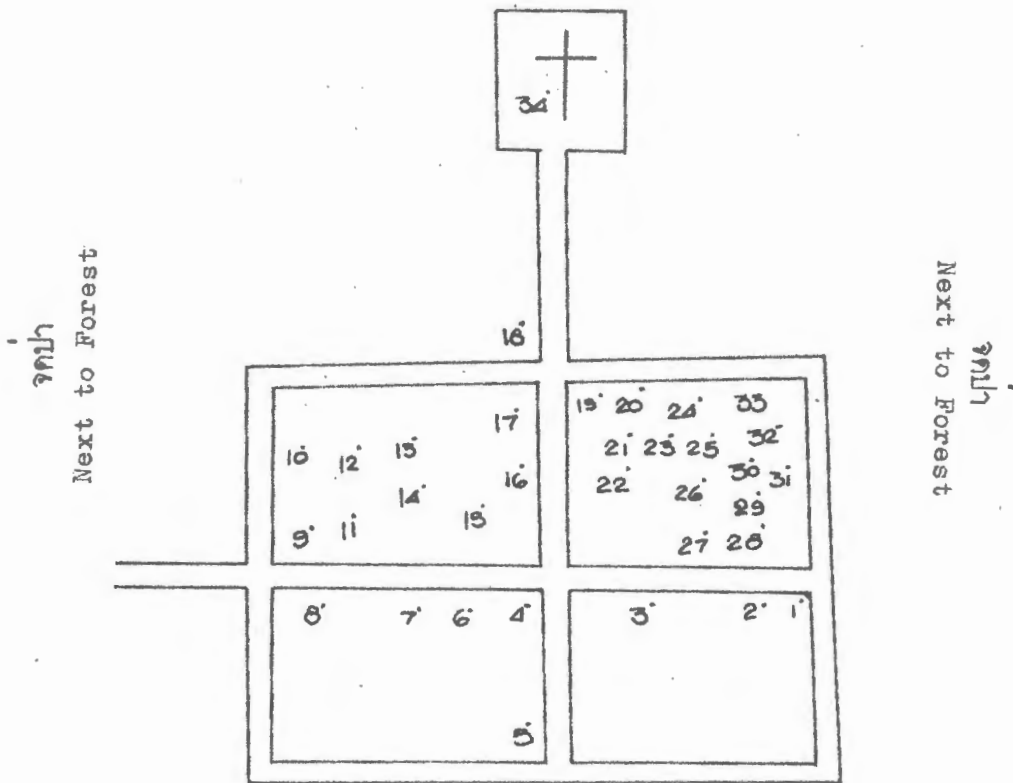
จำนวนหลังคาเรือน No. of Households 49

จำนวนประชากร Population 345

วันที่ 9 กันยายน 2509
September 9, 1966

ผู้ทำ ค่ำมา ยะวังพล
Drawn by: Khamma Yawangphon

จกป่า
Next to Forest



จกป่า
Next to Forest

หมู่ 7 บ้านคองกลาง ต.มหาชัย กิ่ง อ.ปลาปาก จ.นครพนม
Muban No.7 Ban Don Klang, Tambon Ma Ha Chai,
King Amphoe Pla Pak, Changwat Nakhon Phanom

จำนวนหลังคาเรือน No. of Households 34

จำนวนประชากร Population 198

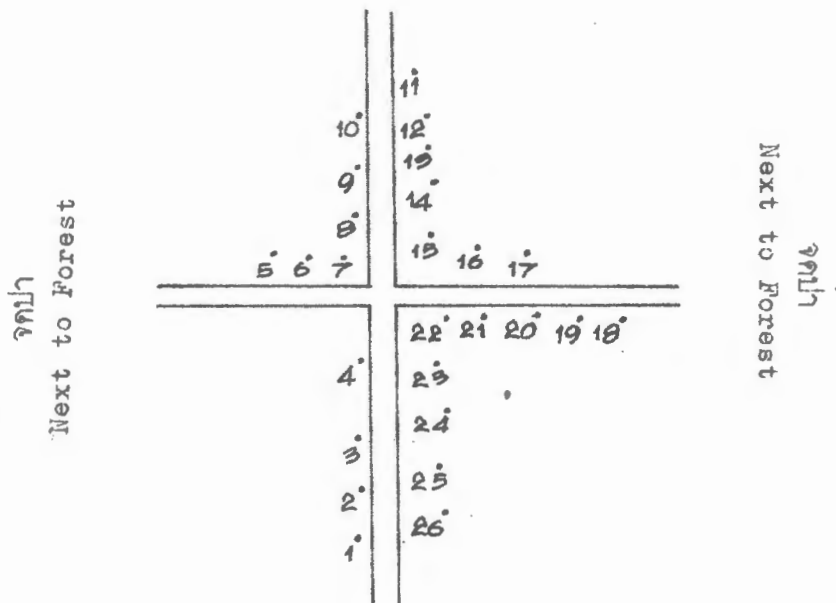
วันที่ 9 กันยายน 2509

September 9, 1966

ผู้ทำ คำมา ยะวังพล
Drawn by: Khamma Yawangphon

10-05-07

จกป่า
Next to Forest



จกป่า
Next to Forest

หมู่ 8 บ้านหนองบัว ต.มหาชัย กิ่ง อ.ปลาปาก จ.นครพนม
Muban No.8 Ban Nong Bua, Tambon Ma Ha Chai,
King Amphoe Pla Pak, Changwat Nakhon Phanom

จำนวนหลังคาเรือน No. of Households 26

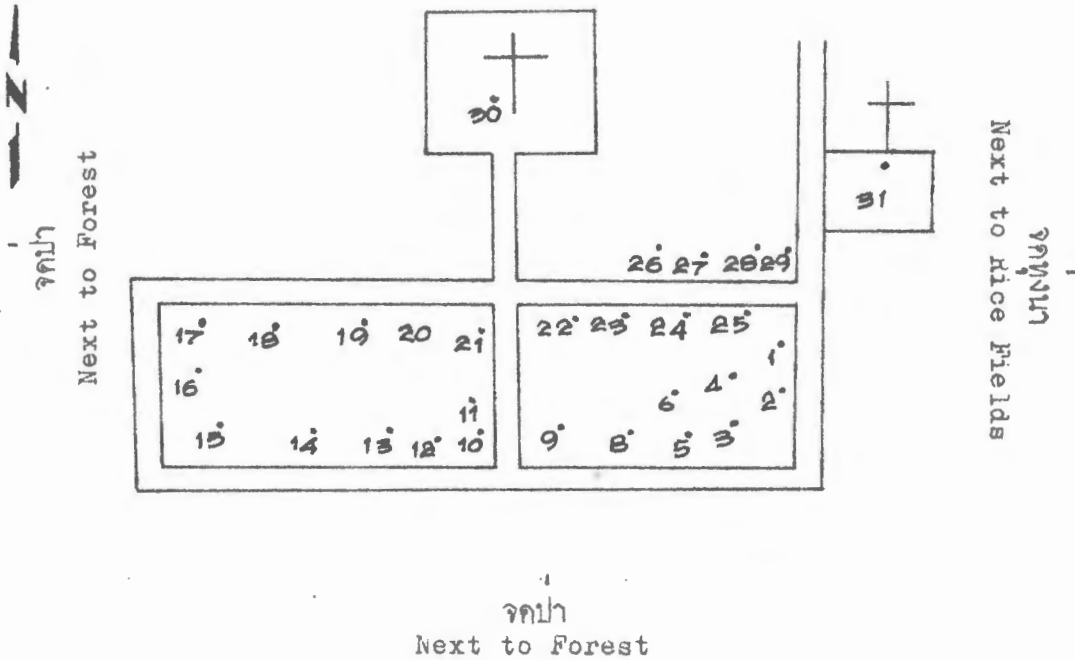
จำนวนประชากร Population 132

วันที่ 9 กันยายน 2509
September 9, 1966

ผู้ทำ คำมา บะวังพล
Drawn by: Khamma Yawangphon

10-05-08

จกตุงนา
Next to Rice Fields



หมู่ 9 บ้านวังม่วง ต.มหาชัย กิ่ง อ.ปลาปาก จ.นครพนม
Muban No.9 Ban Wang Muang, Tambon Ma Ha Chai,
King Amphoe Pla Pak, Changwat Nakhon Phanom

จำนวนหลังคาเรือน No. of Households 31

จำนวนประชากร Population 185

วันที่ 10 กันยายน 2509
September 10, 1966

ผู้ทำ คำมา ยะวังพล
Drawn by: Khamma Yawangphon

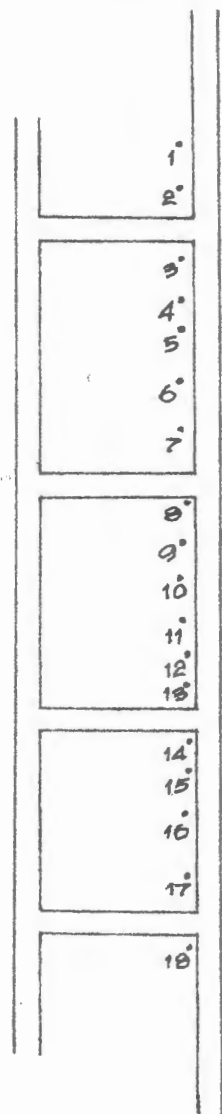
10-05-09

จคป้า
Next to forest

จคป้า
Next to forest

จคป้า
Next to forest

จคป้า
Next to forest



จคป้า
Next to Forest

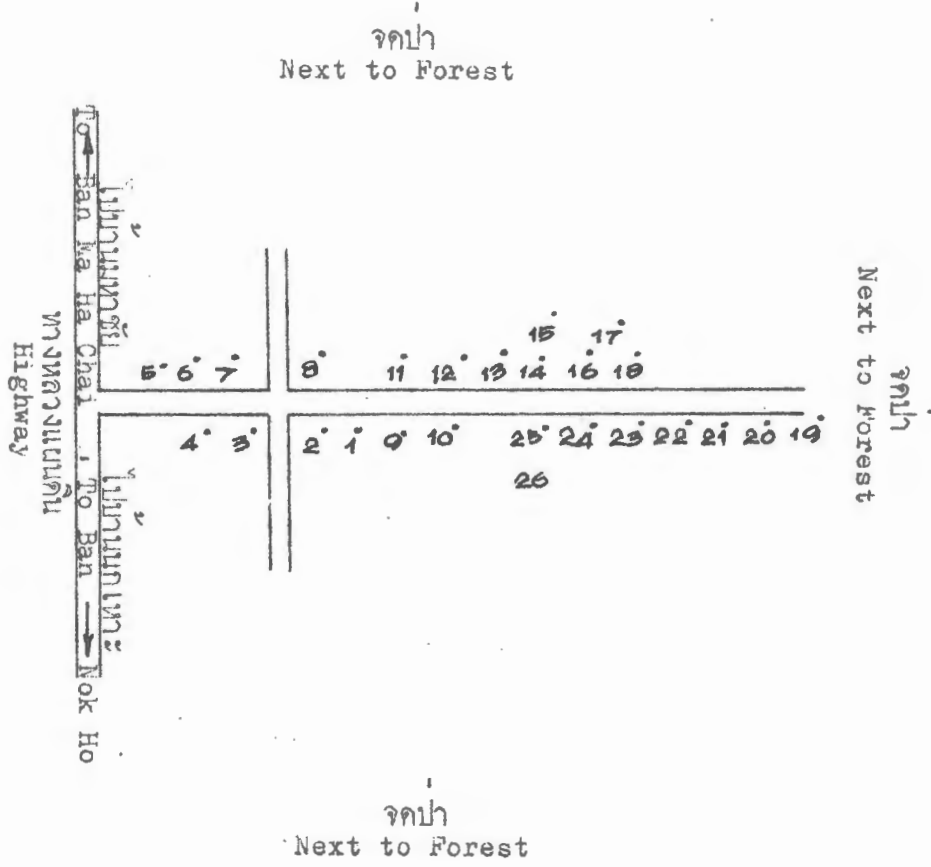
หมู่ 10 บ้านถาวร ต.มหาชัย กิ่ง อ.ปลาปาก จ.นครพนม
Muban No.10 Ban Tha won, Tambon La Ha Chai,
King Amphoe Pla Pak, Changwat Nakhon Phanom

จำนวนหลังคาเรือน No. of Households 20

จำนวนประชากร Population 151

วันที่ 15 กันยายน 2509
September 15, 1966

ผู้ทำ คำนวณ ยะวังพล
Drawn by: Khamma Yawangphon



หมู่ 11 บ้านต้นสมัย ต.มหาชัย กิ่ง อ.ปลาปาก จ.นครพนม
 Muban No.11
 King Amphoe Pla Pak, Changwat Nakhon Phanom

จำนวนหลังคาเรือน No. of Households 26

จำนวนประชากร Population 140

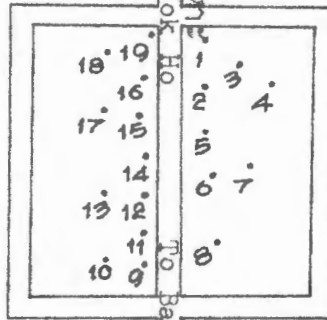
วันที่ 16 กันยายน 2509
 September 16, 1966

ผู้ทำ คำมา ยะวังพล
 Drawn by: Khamma Yawangphon



จคป้า
Next to Forest

จคป้า
Next to Forest



จคป้า
Next to Forest

จคป้า
Next to Forest

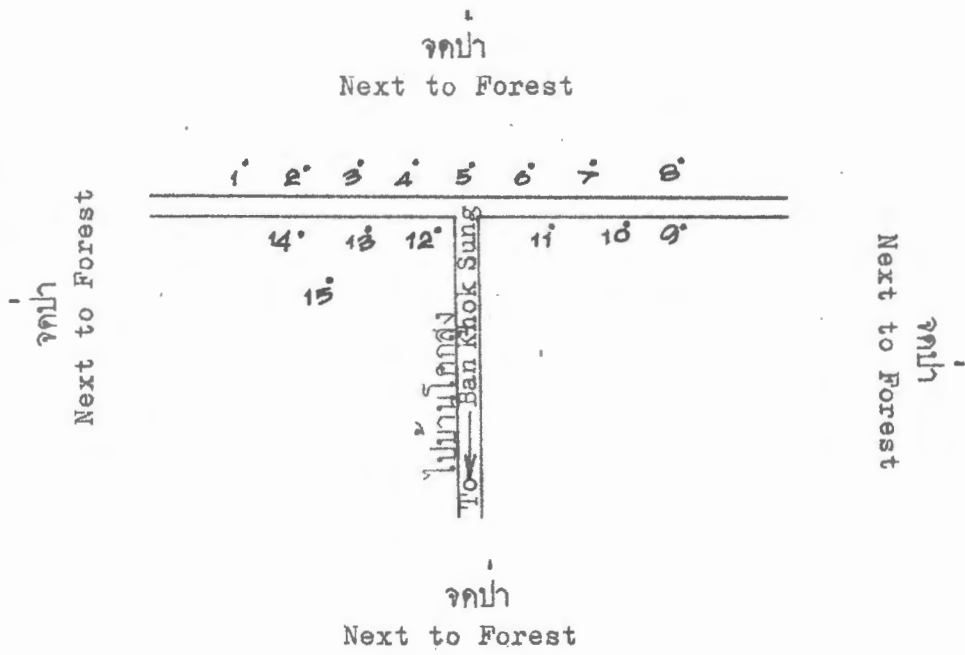
หมู่ 12 บ้านนกกะเตาะ ต.มหาชัย กิ่ง อ.ปลาปาก จ.นครพนม
Muban No.12 Ban Nok Ho, Tambon Ma Ha Chai,
King Amphoe Pla Pak, Changwat Nakhon Phanom

จำนวนหลังคาเรือน No. of Households 19

จำนวนประชากร Population 120

วันที่ 17 กันยายน 2509
September 17, 1966

ผู้ทำ คำมา บะวังพล
Drawn by: Khamma



หมู่ 13 บ้านห้องโจทย ค.มหาชัย กิ่ง อ.ปลาปาก จ.นครพนม
 Muban No.13 Ban Hong Chot, Tambon Ma Ha Chai,
 King Amphoe Pla Pak, Changwat Nakhon Phanom

จำนวนหลังคาเรือน No. of Households 15

จำนวนประชากร Population 85

วันที่ 21 กันยายน 2509
 September 21, 1966

ผู้ทำ คำมา ยะวังพล
 Drawn by: Khamma Yawangphon

10-05-13

จำนวนหลังคาเรือน ประชากรของตำบลกุดตาไก้
กิ่งอำเภอปลาปาก จังหวัดนครพนม

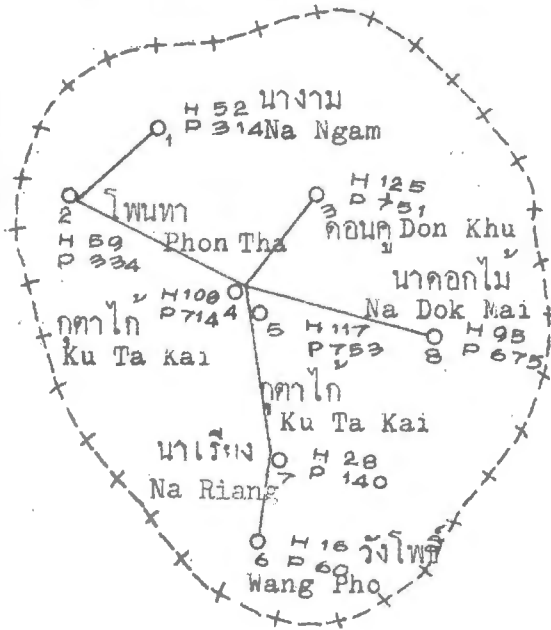
Number of Households and Population in Tambon Ku Ta Kai

King Amphoe Pla Pak, Changwat Nakhon Phanom

| รหัส
Code | ตำบล
Tambon | หมู่
Muban
Number | หมู่บ้าน
Muban
(Village) | จำนวน
หลังคาเรือน
No. of
Households | จำนวนประชากร
Population |
|--------------|-----------------------|-------------------------|--------------------------------|--|----------------------------|
| 06 | กุดตาไก้
Ku Ta Kai | 1 | นางาม Na Ngam | 57 | 314 |
| | | 2 | โพนทา Phon Tha | 59 | 334 |
| | | 3 | คอนคู Don Khu | 125 | 751 |
| | | 4 | กุดตาไก้ Ku Ta Kai | 128 | 714 |
| | | 5 | กุดตาไก้ Ku Ta Kai | 117 | 593 |
| | | 6 | วังโพธิ์ Wang Pho | 16 | 60 |
| | | 7 | นาเรียง Na Rieng | 28 | 140 |
| | | 8 | นาดอกไม้ Na Dok Mai | 95 | 675 |
| | | | รวม Total | 600 | 3581 |

จก ค.นามะเขือ
Next to Tambon Na Ma Khua

จก ค.กู๊ด
Next to Tambon Kurukhu



จก ค.หนองฮี
Next to Tambon Nong Hi

จก ค.ปลาปาก
Next to Tambon Pla Pak

ตำบลกุตาไก้ ถึง อ.ปลาปาก จ.นครพนม

Tambon Ku Ta Kai, King Amphoe Pla Pak,
Changwat Nakhon Phanom

จำนวนหมู่บ้าน No. of Muban 8

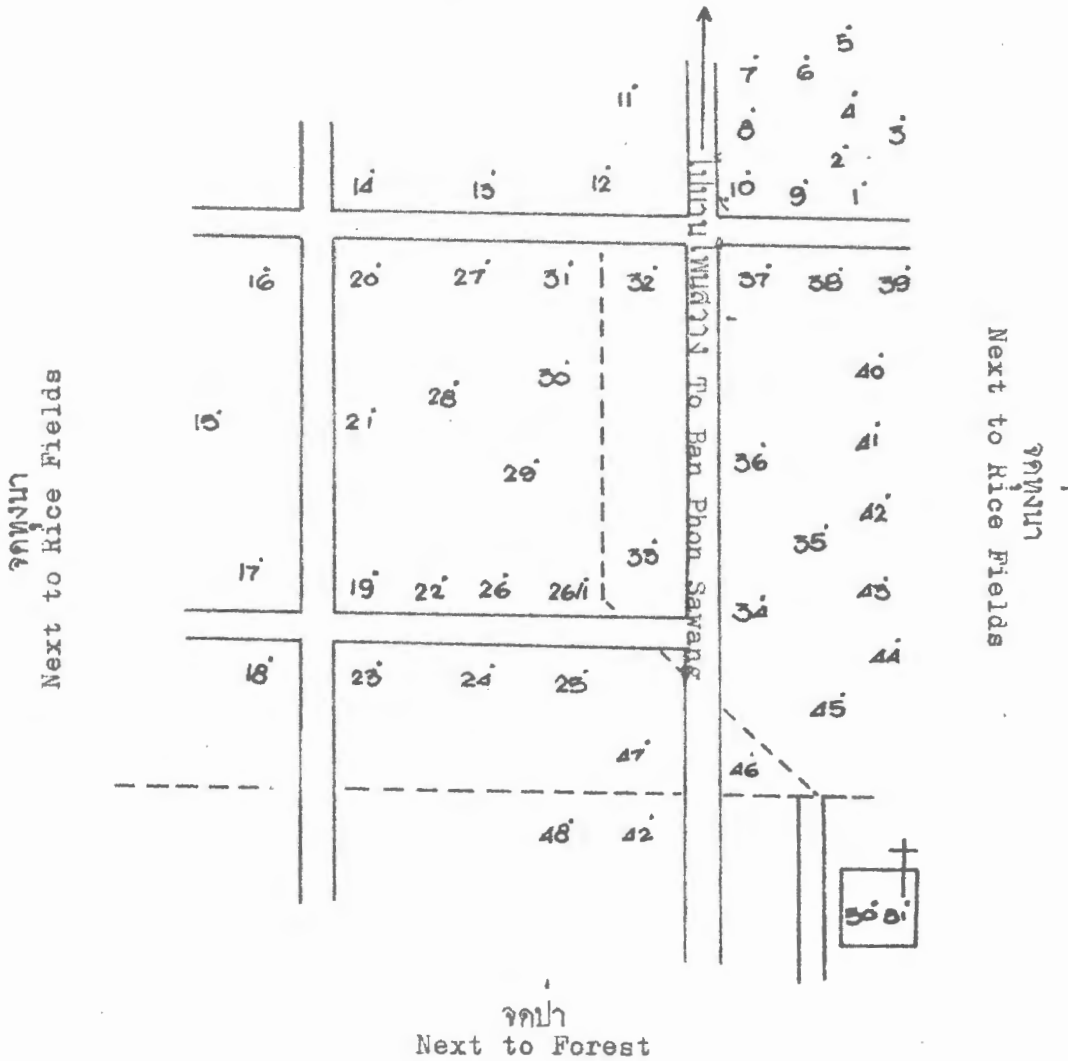
จำนวนหลังคาเรือน No. of Households 600

จำนวนประชากร Population 3581

ผู้ทำ ศรีจันทร์ นนทภายวัน
Drawn by: Sichan Nonphaiwan

10-06-00 M

จากป่า
Next to Forest



หมู่ 1 บ้านนางาม ต.กตาทิพย์ อ.ปลาปาก จ.นครพนม
Muban No.1 Ban Na Ngam, Tambon Ku Ta Kai,
King Amphoe Pla Pak, Changwat Nakhon Phanom

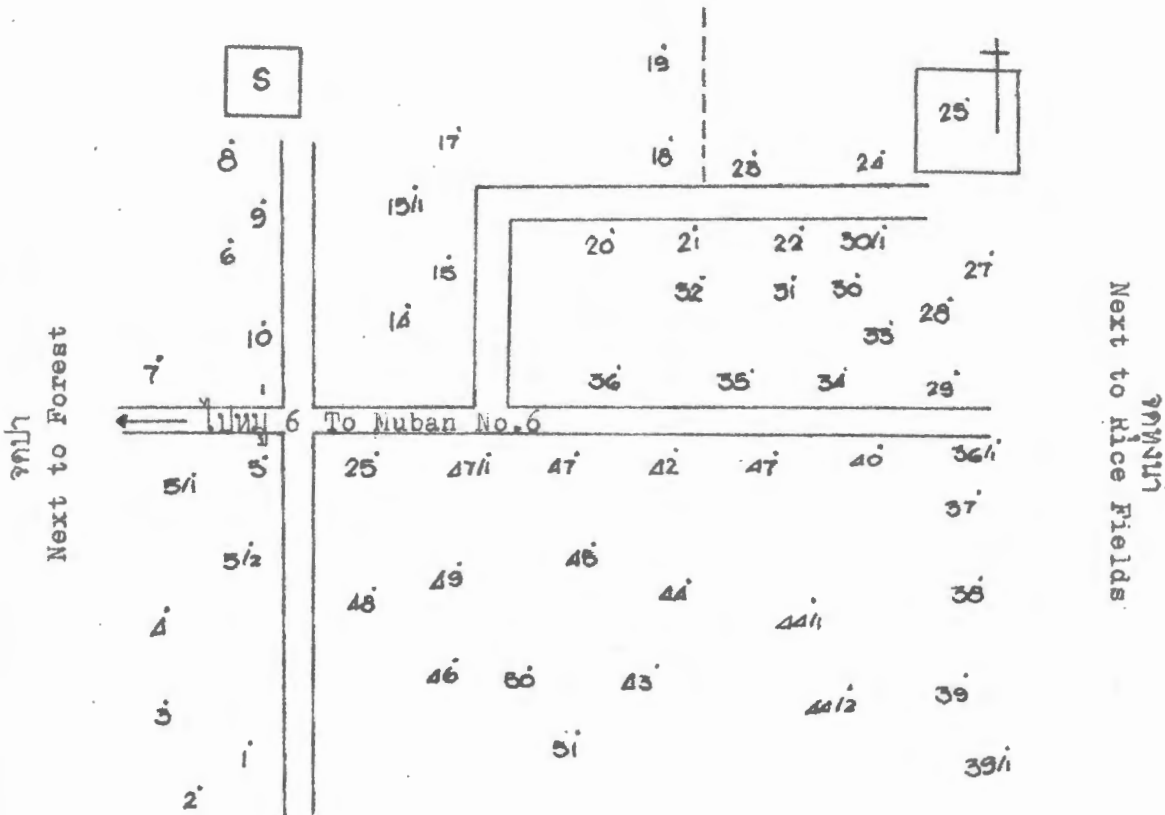
จำนวนหลังคาเรือน No. of Households 57

จำนวนประชากร Population 314

วันที่ 28 ตุลาคม 2509
October 28, 1966

ผู้ทำ สวาท คนชัยัน
Drawn by: Sawat Khonkhayan

จากทุ่งนา
Next to Rice Fields



จากป่า
Next to Forest

หมู่ 2 บ้านโพนทา ต.กุดตาไ้ กิ่ง อ.ปลาปาก จ.นครพนม
Muban No.2 Ban Phon Tha, Tambon Ku Ta Kai,
King Amphoe Pla Pak, Changwat Nakhon Phanom

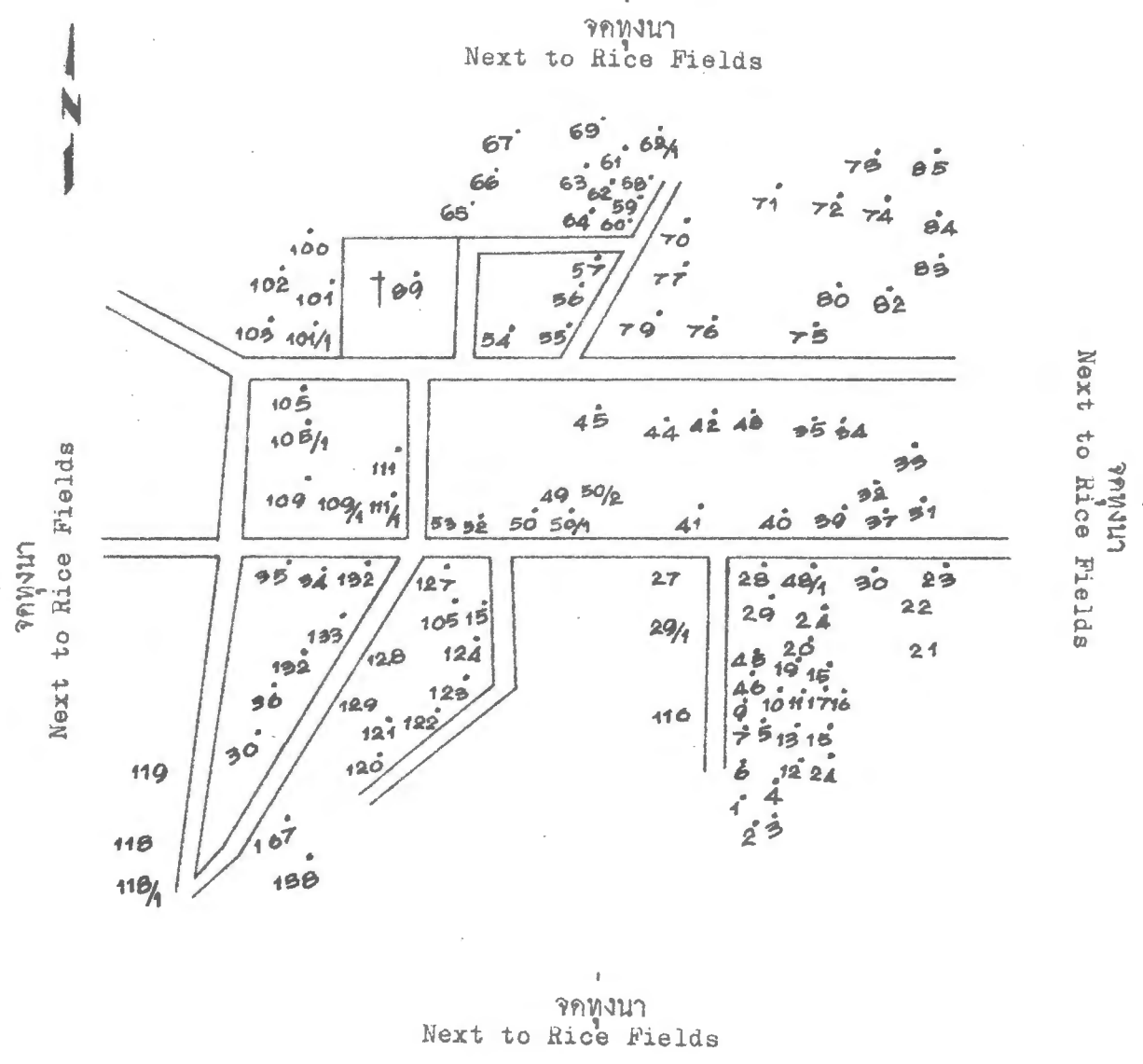
จำนวนหลังคาเรือน No. of Households 59

จำนวนประชากร Population 334

วันที่ 27 ตุลาคม 2509
October 27, 1966

ผู้ทำ สวาท คนชัยัน - ศรีจันทร์ นนทภัยวัน
Drawn by: Sawat Khonkhayan, Sichan Nonphaiwan

10-06-02



หมู่ 3 บ้านคอนคู้ ต.กตาไ้ กิ่ง อ.ปลาปาก จ.นครพนม
 Muban No.3 Ban Don Khu, Tambon Ku Ta Kai,
 King Amphoe Pla Pak, Changwat Nakhon Phanom

จำนวนหลังคาเรือน No. of Households 125
 จำนวนประชากร Population 751

ผู้ทำ ศรีจันทร์ นนทายวัน
 Drawn by: Sichan Nonphaiwan

จกพม ๗
Next to Rice Fields

96
97 98 92 84 83
98 100 94 91 90 85 83
106 105 101 87

78 72 108 107 104 103 102 88 89

| | | |
|-------|----------|-------------------|
| 48 | 72 74 66 | 65 77 78 79 80 81 |
| | 51 | 66 |
| | 73 | 45 42 41 60 83 |
| | 52 | 53 82 |
| | 69 | 54 58 59 81 |
| 47 49 | 41 | |
| | 57 | |
| | 49 48 40 | 52 55 |

Next to Forest
จกพม ๗

| | | |
|----|-------|----------|
| 46 | 44 42 | 58 |
| 18 | 28 | 39 37 36 |
| 23 | 34 | 27 35 34 |
| 19 | 26 | 28 34 35 |
| 21 | 25 | 29 30 33 |

จกพม ๗
Next to Rice Fields

| | |
|------|------|
| 17 1 | 17 3 |
| 2 1 | 17 2 |
| 11 1 | 17 |
| 4 1 | 18 |
| 6 5 | 11 |
| | 4 7 |

| | |
|-------|------|
| 16 15 | 12 8 |
| 14 | 13 8 |

หมู่ 4 บ้านกุดตาไ้ ต.กุดตาไ้ กิ่ง อ.ปลาปาก จ.นครพนม
Muban No.4 Ban Ku Ta Kai, Tambon Ku Ta Kai,
King Amphoe Pla Pak, Changwat Nakhon Phanom

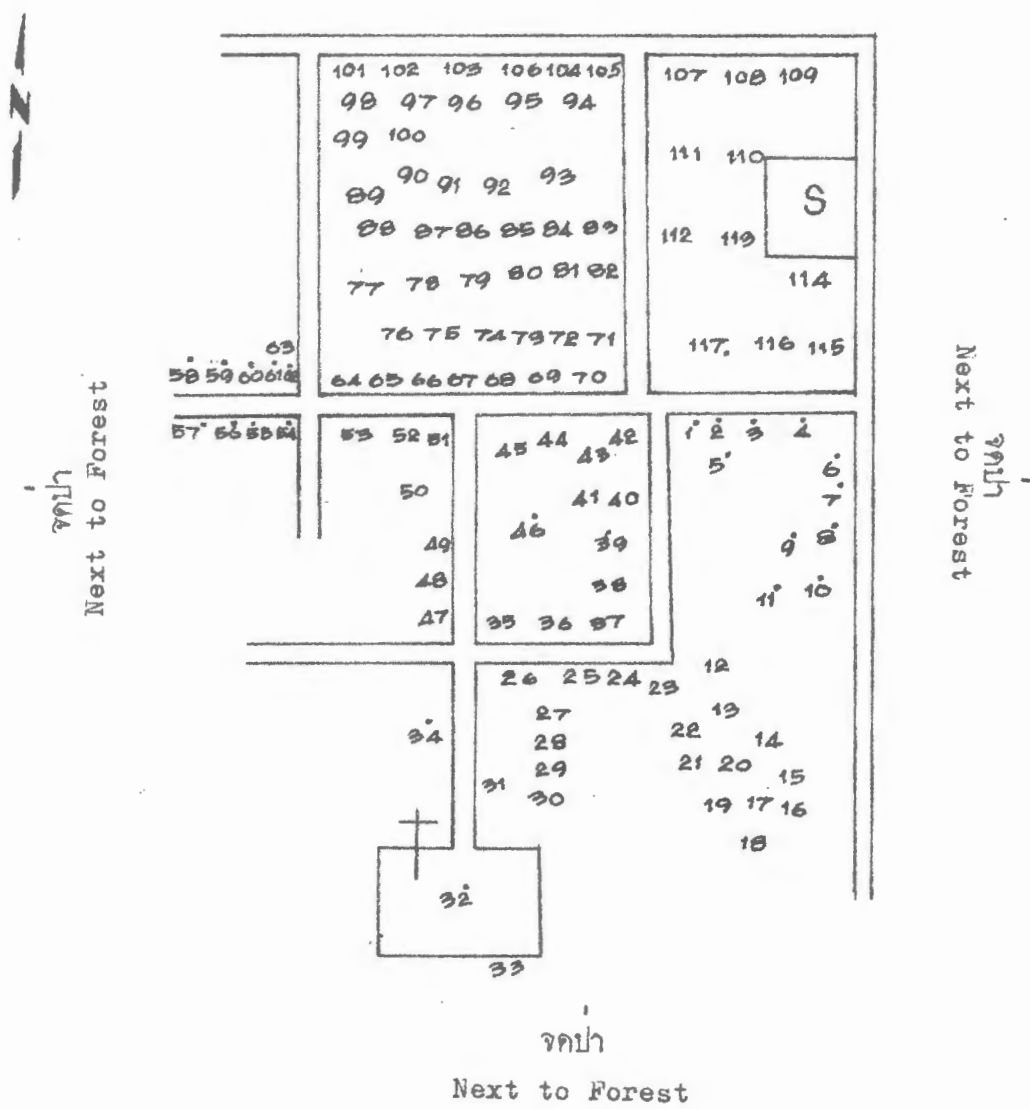
จำนวนหลังคาเรือน No. of Households 128
จำนวนประชากร Population 714
วันที่ 21-22 ตุลาคม 2509
October 21-22, 1966

จกพม ๗
Next to Muban No.7

ผู้ทำ สวาท คนชัยัน - ศรีจันทร์ นนทภายวัน
Drawn by: Sawat Khonkhayan, Sichan Nonphaiwan

10-06-04

จกป่า
Next to Forest

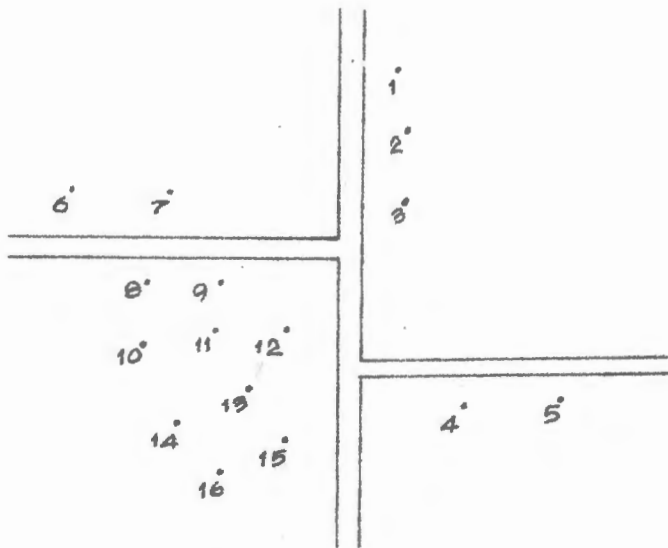


หมู่ 5 บ้านกุดตาไ้ ต.กุดตาไ้ กิ่ง อ.ปลาปาก จ.นครพนม
Muban No.5 Ban Ku Ta Kai, Tambon Ku Ta Kai,
King Amphoe Pla Pak, Changwat Nakhon Phanom

จำนวนหลังคาเรือน No. of Households 117
จำนวนประชากร Population 593

วันที่ 19-20 ตุลาคม 2509
October 19-20, 1966

ผู้ทำ ศรีจันทร์ นนทภายวัน
Drawn by: Sichan Nonphaiwan



หมู่ 6 บ้านวังโพธิ์ ต.กุดตาไก้ กิ่ง อ.ปลาปาก จ.นครพนม
 Muban No.6 Ban Wahg Pho, Tambon Ku Ta Kai,
 King Amphoe Pla Pak, Changwat Nakhon Phanom

จำนวนหลังคาเรือน No. of Households 16

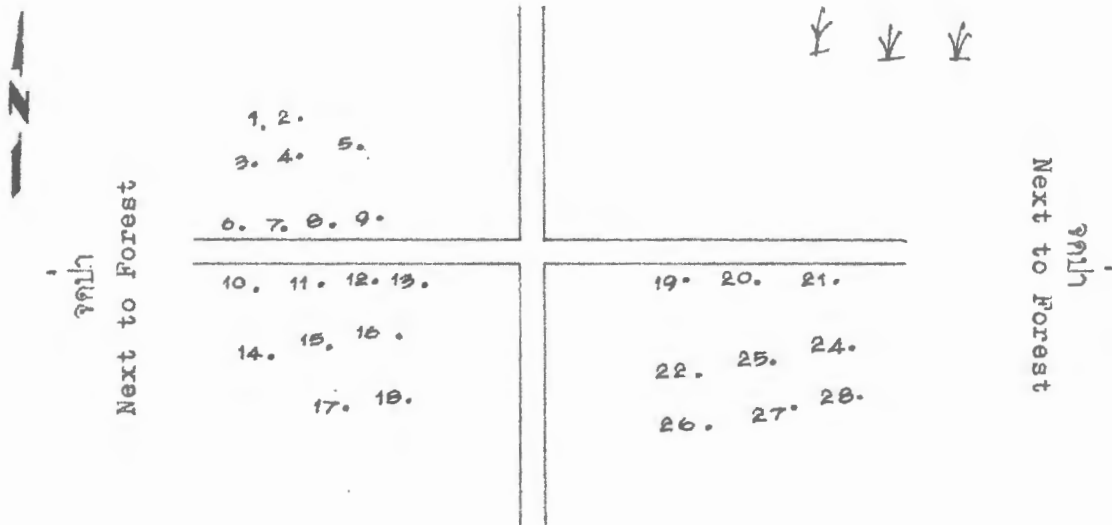
จำนวนประชากร Population 60

ผู้ทำ ศรีจันทร์ นนพิทยวัน
 Drawn by: Sichan Nonphaiwan

10-06-06

หน้า Page 1104

จุดพิกษา
Next to Rice Fields



จุดพิกษา
Next to Forest

หมู่ 7 บ้านนาเรียง ต. กตาโก๋ กิ่ง อ. ปลาปาก จ. นครพนม
Muban No.7 Ban Na Rieng, Tambon Ku Ta Kai
King Amphoe Pla Pak, Changwat Nakhon Phanom

จำนวนหลังคาเรือน No. of Households 28

จำนวนประชากร Population 140

ผู้ทำ ศรีจันทร์ นนททัยวัน
Drawn by: Sichan Nonphaiwan

10-06-07

จากป่า
Next to Forest

79i 79 80 80ii
79ii 78 82
76 82ii 83
75 74 68 67
75ii 72 69 65 66
73 71 70 64 65

3
4 2 85 85i 85ii 85ib
5 4i 2ii 85ia
66
6
7

53ii 53 51 50ii 50 62 61 62
56 54 48 60
58 47 49
53ii 46 43
45 42
41ii 41

9 8
10
11 12
17 13 12ii
18 14 15
19 16

26 33 36 36ii 40
38
27 35 36 37
36
33ii/2 33ii 35

20 20i 20ii
21 22
23 24
27 26 25

จากป่า
Next to Forest

หมู่ 8 บ้านนาดอกไม้ ต. กตาดำ กิ่ง อ. ปลาปาก จ. นครพนม
Muban No.8 Ban Na Dok Mai, Tambon Ku Ta Kai
King Amphoe Pla Pak, Changwat Nakhon Phanom

จำนวนหลังคาเรือน No. of Households 95
จำนวนประชากร Population 675

วันที่ 18 ตุลาคม 2509
October 18, 1966

ผู้ทำ สวาท คนชัยัน - ศรีจันทร์ นนทภายวัน
Drawn by: Sawat Khonkhayan, Sichan Nonphaiwan

10-06-08