VIỆT NAM 1:50,000

MÔ TRANG

SỐ HIỆU 6252 III
LOẠI L7014

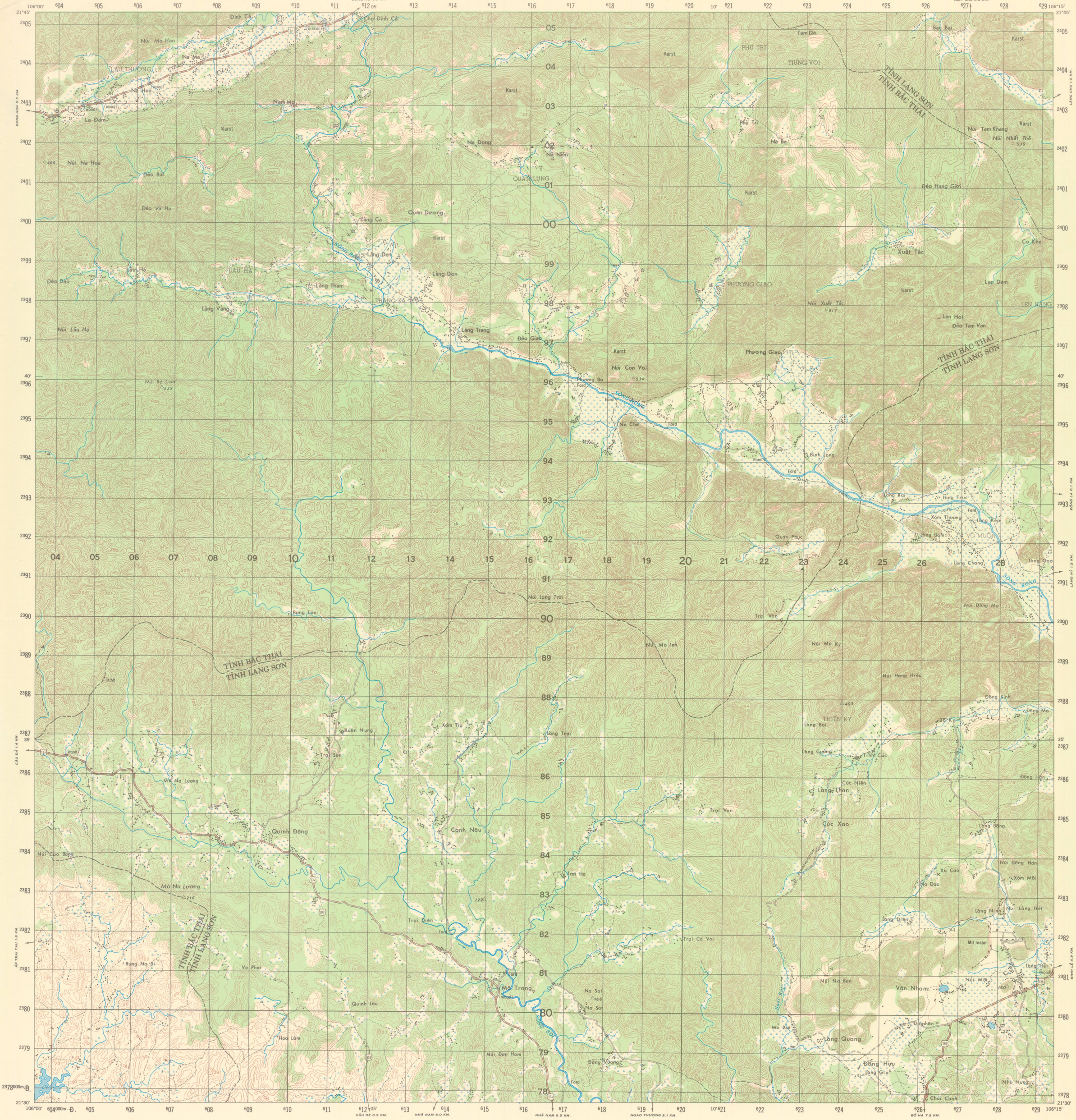

CHÚ-TỪ

Trên bản đồ này một lỗi XE ĐI đã được coi như rộng ít nhất là 2,4 mét.

Rừng rậm hay rừng già chỉ rừng cây bao phủ mặt đất trên 25% lập thành vòm cây kín và phía dưới rừng không thể qua lại được. Rừng thưa chỉ rừng cây bao phủ mặt đất trên 25% lập thành vòm cây kín và phía dưới rừng có thể qua lại được. Thảo mộc phân loại theo không ảnh

Tỷ-lệ 1:50,000

1000 500 0 1000 2000 3000 4000 Mét

KHOẢNG CÁCH ĐỀU ĐƯỜNG BÌNH ĐỘ CƠ BẢN LÀ 20 MÉT

KHỐI BẦU DỤC ..... *E-VE-RÊT*
Ô VUÔNG ..... *UTM TỪNG 1.000 MÉT ; KHU HÌNH THOI 48*
(NHỮNG ĐƯỜNG CÓ GHI SỐ ĐEN) :
HỆ THỐNG CHIẾU ..... *U.T.M.*
HỆ THỐNG ĐỘ CAO ..... *MẶT BIỂN TRUNG BÌNH TẠI HÀ TIÊN*
HỆ TỌA ĐỘ ..... *HỆ THỐNG TRẮC CẦU ẤN ĐỘ 1960*

KHU HÌNH THOI 49 (NHỮNG MẪU ĐƯỜNG CÓ GHI SỐ XANH)

NHA ĐỊA DƯ ĐÀ LẠT — CƠ QUAN BẢN ĐỒ QUÂN SỰ
BỘ TỔNG THAM MƯU — Q.Đ.N.D.V.N.
In lần thứ nhất — 3-1976

C CHỈ DẪN ĐỘ CAO

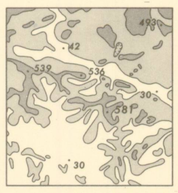

BẢNG RANH GIỚI HÀNH CHÁNH

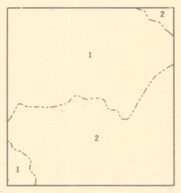

BẢNG CHẮP

6152 I	6252 IV	6252 I
6152 II	6252 III	6252 II
6151 I	6251 IV	6251 I