LAOS 1:50,000

EDITION 1-AMS

PE HOURR

SHEET 6341 III
SERIES L7015

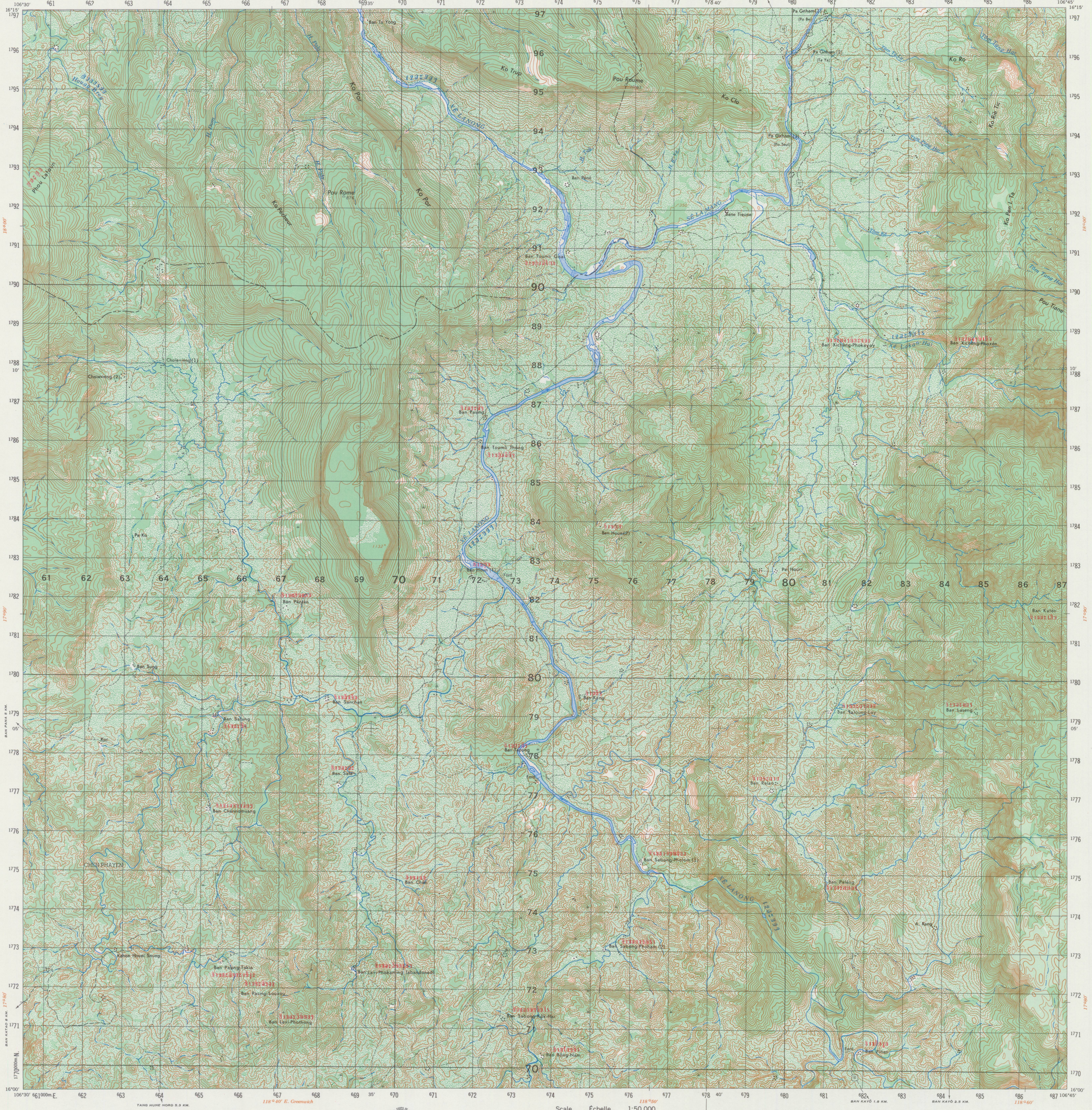

Scale Échelle 1:50,000

1 ½ 0 1 2 3 Statute Miles

1000 500 0 1000 2000 3000 4000 Meters

1000 500 0 1000 2000 3000 4000 Yards

1 ½ 0 1 2 3 Nautical Miles

LEGEND—LÉGENDE—

MAP INFORMATION AS OF 1965
RENSEIGNEMENTS CARTOGRAPHIQUES 1965

On this map a LANE is considered as being a minimum of 2.4m (8 feet) in width
La largeur d'une VOIE sur cette carte est au minimum de 2,4 mètres (8 pieds)

The number in parentheses following a village name indicates that more than one village is so named
Le chiffre entre parenthèses qui accompagne un nom de village indique que plus d'un village est ainsi nommé

Closed canopy indicates 75% or more of ground area is concealed under a dense cover. Open canopy indicates 25% to 75% of ground area is concealed under an uneven, discontinuous cover.
Dôme de feuillage dense indique végétation dont le dôme couvre le sol a plus de 75%. Dôme de feuillage clair indique une végétation dont le dôme couvre le sol de 25% à 75%.

ROADS—ROUTES—

All weather *Utilisable en toute saison*
- hard surface, two or more lanes wide / *revêtement dur, 2 voies ou plus*
- loose or light surface, two or more lanes wide / *surface meuble ou revêtement mince, 2 voies ou plus*
- hard surface, one lane wide; Route marker / *revêtement dur, 1 voie; Numéro de route* (33)
- loose or light surface, one lane wide / *surface meuble ou revêtement mince, 1 voie*

Fair or dry weather, loose surface / *Utilisable par temps sec, surface meuble*

Cart track / *Chemin d'exploitation*

Footpath, trail / *Sentier, piste*

Spot elevation in meters: Checked; Unchecked / *Point de cote en mètres: Contrôlé; Non contrôlé* 729 *729

Horizontal control point; Bench mark / *Point géodésique; Repère de nivellement* BM × 792

Temple; Stupa; Christian church; School / *Temple; That; Église chrétienne; École*

Khouéng office; Muang or Kong office / *Bureau de Khouéng; Bureau de Muang ou de Kong*

Airfield: All weather; Seasonal / *Terrain d'aviation: Utilisable en toute saison; Utilisable par temps sec*

Built-up area / *Agglomération*

Village / *Village*

International boundary / *Limite d'Etat*

Khouéng boundary / *Limite de Khouéng*

Muang or Kong boundary / *Limite de Muang ou de Kong*

Bridge / *Pont*

Footbridge / *Passerelle*

Ferry / *Bac* (Ferry)

Ford / *Gué* (Ford)

Large rapids / *Grands rapides*

Large falls / *Grandes chutes*

Small falls / *Petites chutes*

Revetment / *Revêtement*

Levee; Wall / *Levée de terre; Mur*

Cemetery / *Cimetière* (Cem)

Well; Spring / *Puits; Source*

Distorted surface / *Surface déformée*

Sand / *Sable*

Lake or pond: Perennial; Intermittent / *Lac ou étang; Permanent; Périodique*

Masonry dam; Earthen dam / *Barrage en maçonnerie; Barrage en terre*

Plantation / *Plantation*

Land subject to inundation / *Surface inondable*

Marsh or swamp; Ricefield / *Marais ou marécage; Rizières*

Brushwood; Bamboo / *Broussailles; Bambou*

Forest *Forêt*
- Closed canopy / *Dôme de feuillage dense*
- Open canopy / *Dôme de feuillage clair*

THE DELINEATION OF INTERNAL ADMINISTRATIVE BOUNDARIES IS APPROXIMATE AND INCOMPLETE
LE TRACÉ DES LIMITES ADMINISTRATIVES INTÉRIEURES EST APPROXIMATIF ET INCOMPLET

GLOSSARY—GLOSSAIRE

A.	village	village
Ban	village	village
H. houay	cours d'eau	stream
Khouéng	subdivision administrative de 1° ordre	primary administrative division
Ko	montagne	mountain
Muang	subdivision administrative de 2° ordre	secondary administrative division
Phou, pou	montagne	mountain
Xé	fleuve, rivière	river

CONTOUR INTERVAL-20 METERS
SUPPLEMENTARY CONTOURS-10 METERS

ÉQUIDISTANCE DES COURBES-20 MÈTRES
LES COURBES INTERCALAIRES-10 MÈTRES

SPHEROID	EVEREST
GRID	1,000 METER UTM, ZONE 48 (BLACK NUMBERED LINES)
PROJECTION	TRANSVERSE MERCATOR (CENTESIMAL VALUES SHOWN IN BROWN)
VERTICAL DATUM	APPROXIMATE SEA LEVEL
HORIZONTAL DATUM	INDIAN DATUM 1960

ELLIPSOÏDE	*EVEREST*
QUADRILLAGE	*KILOMETRIQUE U.T.M, FUSEAU 48 (LES LIGNES CHIFFRÉES EN NOIR)*
PROJECTION	*TRANSVERSE MERCATOR (LES VALEURS CENTÉSIMALES CHIFFRÉES EN BRUN)*
NIVEAU DE RÉFÉRENCE	*NIVEAU APPROXIMATIF DES MERS*
LE RÉSEAU GÉODESIQUE DE RÉFÉRENCE	*LE RÉSEAU GÉODESIQUE DE L'INDE 1960*

CREDITS

PREPARED BY	AMS (AM), U. S. ARMY, 1965
NAMES DATA BY	SERVICE GÉOGRAPHIQUE NATIONAL, LAOS
CONTROL BY	SERVICE GÉOGRAPHIQUE DE l'INDOCHINE
PRINTED BY	AMS, U. S. ARMY

REFER CORRECTIONS TO THIS MAP TO COMMANDING OFFICER, ARMY MAP SERVICE, WASHINGTON, D. C.
RAPPORTER CORRECTIONS DE CETTE CARTE AU SERVICE GÉOGRAPHIQUE NATIONAL, VIENTIANE, LAOS

GN ND
TRUE NORTH
MAGNETIC NORTH
GRID NORTH

1965
G-M ANGLE
ANGLE DE Q-M
½° (10 MILS; MILL)

GRID CONVERGENCE FOR CENTER OF SHEET
CONVERGENCE DU QUADRILLAGE POUR LE CENTRE DE LA FEUILLE
0°27' (8 MILS; MILL)

TO CONVERT A MAGNETIC AZIMUTH TO A GRID AZIMUTH SUBTRACT G-M ANGLE

POUR CONVERTIR L'AZIMUT MAGNÉTIQUE EN AZIMUT DU QUADRILLAGE SOUSTRAIRE L'ANGLE Q-M

TO CONVERT A GRID AZIMUTH TO A MAGNETIC AZIMUTH ADD G-M ANGLE

POUR CONVERTIR L'AZIMUT DU QUADRILLAGE EN AZIMUT MAGNÉTIQUE AJOUTER L'ANGLE Q-M

ELEVATION GUIDE
GUIDE D'ÉLÉVATION

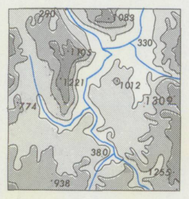

HIGHEST
HIGH
MEDIUM
LOW

BOUNDARIES
FRONTIÈRES

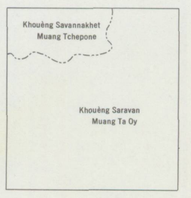

ADJOINING SHEETS
FEUILLES ADJACENTE

6241 I	6341 IV	6341 I
6241 II	6341 III	6341 II
6240 I	6340 IV	6340 I

Sheet 6341 III falls within 1501G, NE 48-16, 1:250,000

GRID ZONE DESIGNATION:
DÉSIGNATION DE LA ZONE DU QUADRILLAGE:

48Q

100,000 M. SQUARE IDENTIFICATION
IDENTIFICATION DU CARRÉ DE 100.000 M.

XC

IGNORE the SMALLER figures of any grid number; they are for finding the full coordinates. Use ONLY the LARGER figures of the grid number;

Les petits chiffres ne sont utilisés que pour donner les coordonnées complètes. N'utiliser que les GROS chiffres de la numérotation du quadrillage:

Example: Exemple: 1770000

TO GIVE A STANDARD REFERENCE ON THIS SHEET TO NEAREST 100 METERS
RÈGLE POUR OBTENIR LES COORDONNÉES HECTOMÉTRIQUES D'UN POINT DE CETTE FEUILLE

SAMPLE POINT: BAN KANG — EXEMPLE: BAN KANG

1. Read letters identifying 100,000 meter square in which the point lies:
1. Inscrire les lettres qui définissent la carré de 100,000 m. où l'on se trouve: XC

2. Locate first VERTICAL grid line to LEFT of point and read LARGER figures labeling the line either in the top or bottom margin, or on the line itself:
2. Prendre la ligne VERTICALE du quadrillage située le plus près et à GAUCHE du point. Inscrire les GROS chiffres de la numérotation de cette ligne qu'on lira soit en haut, soit en bas de la feuille, soit sur cette ligne elle-même: 74

Estimate tenths from grid line to point:
Estimer en dixièmes l'intervalle entre la ligne et le point: 7

3. Locate first HORIZONTAL grid line BELOW point and read LARGER figures labeling the line either in the left or right margin, or on the line itself:
3. Prendre la ligne HORIZONTALE du quadrillage située le plus près et en DESSOUS du point. Inscrire les GROS chiffres de la numérotation de cette ligne qu'on lira soit à gauche, soit à droite de, la feuille, soit sur cette ligne elle-même: 79

Estimate tenths from grid line to point:
Estimer en dixièmes l'intervalle entre la ligne et le point: 5

SAMPLE REFERENCE: — EXEMPLE: XC747795

If reporting beyond 5° N-S or 18° E-W, prefix Grid Zone Designation, as:
Si cet renseignements doivent être fournis à un poste situé à plus de 5°N-S ou de 18°E-O, faire précéder la désignation de la zone du quadrillage du: 48QXC747795

PE HOURR, LAOS

STOCK NO. L701563411II