VIETNAM 1:50,000

EDITION 1-AMS
XUẤT-BẢN LẦN THỨ 1-AMS

GIA NGHĨA

SHEET 6532 IV
SERIES L7014

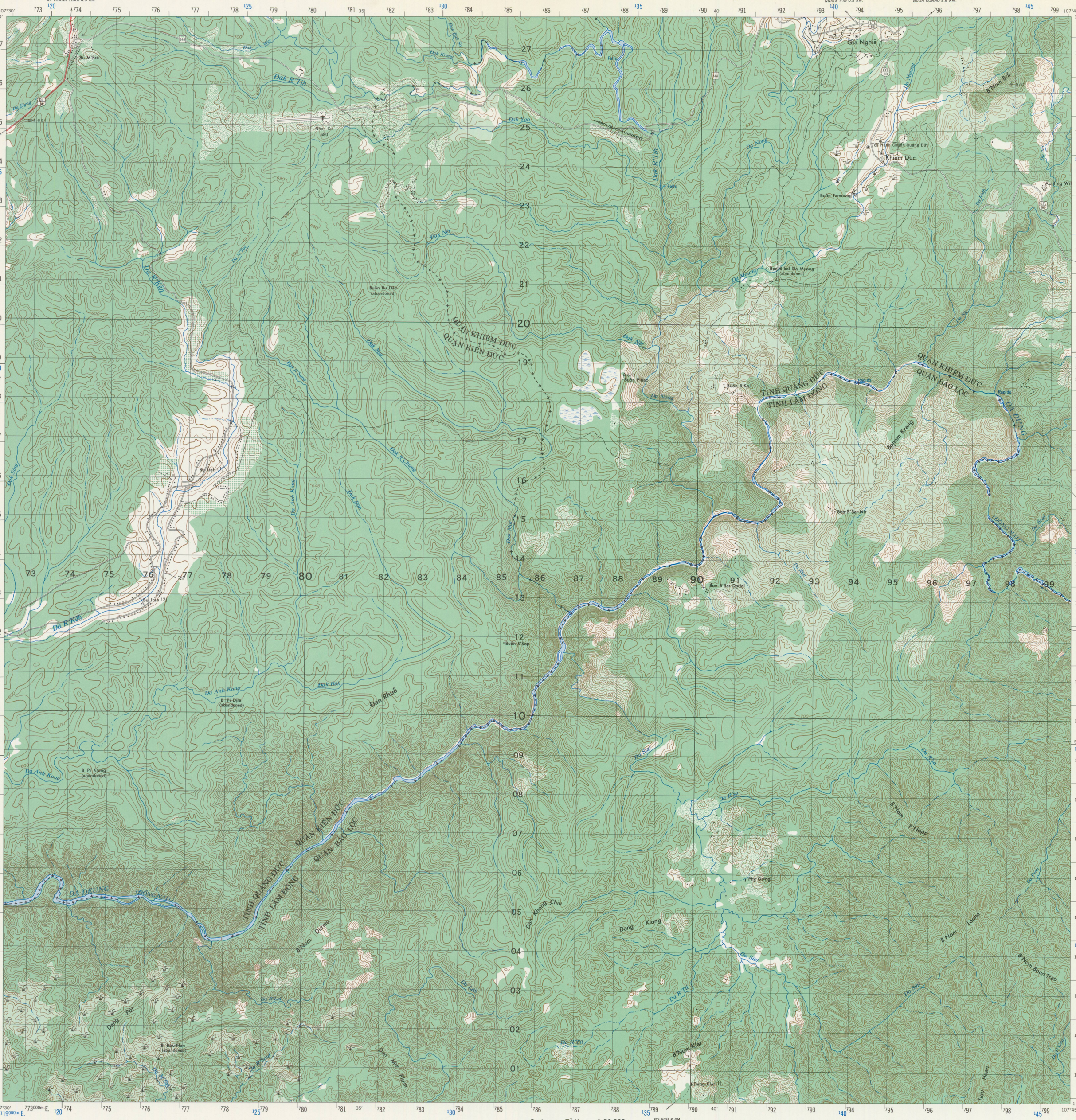

LEGEND — CHÚ-TỪ
MAP INFORMATION AS OF 1965
BẢN-ĐỒ TIN-TỨC NĂM 1965

On this map a LANE is considered as being a minimum of 2.4 m. (8 feet) in width — *Trên bản-đồ này một LỐI XE ĐI đã được coi như rộng ít nhất là 2,4 mét*

Dense forest or jungle indicates more than 25 percent of ground is concealed by canopy with undergrowth generally impassable on foot. Clear forest indicates more than 25 percent of ground is concealed by canopy with undergrowth generally passable on foot. Vegetation classified by office identification from aerial photography.
Rừng rậm hay rừng già chỉ rừng cây bao phủ mặt đất trên 25%, lập thành vòm cây kín và phía dưới rừng không thể qua lại được. Rừng thưa chỉ rừng cây bao phủ mặt đất trên 25%, lập thành vòm cây kín và phía dưới rừng có thể qua lại được. Thảo mộc phân-loại theo không-ảnh

WHEN REFERRING TO POPULATED PLACE NAMES, INCLUDE UTM GRID COORDINATES
THE NUMBER IN PARENTHESES FOLLOWING A POPULATED PLACE NAME INDICATES MORE THAN ONE PLACE IS SO NAMED WITHIN THE MAP SHEET AREA

ROADS — *ĐƯỜNG-SÁ*
All weather, hard surface, two or more lanes wide — *Đường tráng nhựa, có hai hay trên hai lối xe đi* (3 LANES / 3 LỐI XE ĐI)
All weather, loose or light surface, two or more lanes wide — *Đường cán đá hay tráng mỏng, có hai hay trên hai lối xe đi* (3 LANES / 3 LỐI XE ĐI)
All weather, hard surface, one lane wide — *Đường tráng nhựa, có một lối xe đi*
All weather, loose or light surface, one lane wide — *Đường cán đá hay tráng mỏng, có một lối xe đi*
Fair or dry weather, loose surface — *Đường đất*
Cart track — *Đường dùng khai-khẩn*
Footpath, trail — *Đường mòn, đường bộ-hành*

ROUTE MARKERS — *DẤU-HIỆU ĐƯỜNG-SÁ*
National; Interprovincial — *Quốc-lộ; Liên tỉnh lộ* (QL 1; LTI 8B)
Provincial; Communal or other — *Tỉnh-lộ; Hương-lộ hay khác* (LL 7A; 548)

RAILROADS — *ĐƯỜNG XE LỬA*
Normal gauge, single track, 1 meter (3'3⅜") wide; Station — *Loại đường thường, một đường, rộng 1 mét; Ga, trạm*
Normal gauge, double track — *Loại đường thường, hai đường*
Narrow gauge, single track — *Loại đường hẹp, một đường*

Airfield: All weather; Seasonal — *Sân bay: Dùng quanh năm; Từng mùa*

Bridge
Wood — *Cầu gỗ*
Steel — *Cầu sắt*
Concrete — *Cầu xây*
Footbridge — *Cầu nhỏ*
Ferry — *Phà*
Ford — *Chỗ lội qua*
Road on levee — *Đường đắp*
Levee; Wall — *Bờ-đắp; Tường*

Canal or ditch; Less than 18 meters wide; Over 18 meters wide — *Kinh hay mương dẫn: Rộng dưới 18 mét; Rộng trên 18 mét*

Built-up area — *Thôn-thị*
Village — *Làng*
Church; Christian shrine; School — *Nhà thờ; Thập-tự; Trường học*
Temple; Pagoda; Minor pagoda — *Đền, miếu; Chùa; Am*
Post office; Telegraph; Telephone — *Bưu-cục; Điện-tín; Điện-thoại*
Cemetery — *Nghĩa-địa*
Fort; Ruins — *Đồn; Tàn-tích*
Horizontal control point — *Điểm trắc-địa*
Spot elevation in meters: Checked, Unchecked — *Cao-độ tính ra mét: Đã được kiểm lại; Chưa được kiểm lại* (×729, ×729)
International boundary — *Ranh giới Quốc-gia*
Phần boundary — *Ranh giới Phần*
Tỉnh boundary — *Ranh giới Tỉnh*
Delegation boundary — *Ranh giới quận*
Area name — *Tên vùng hay địa-điểm* HÀO LỒNG
Province office; Delegation office — *Trụ-sở hành-chánh Tỉnh; Trụ-sở hành-chánh Quận*
Tank; Well; Spring — *Bể chứa nước; Giếng; Nguồn*
Masonry dam; Earthen dam — *Đập xây; Đập đất*
Lake or pond: Perennial; Intermittent — *Hồ hay ao: Có nước quanh năm; Từng mùa*

Salt evaporator — *Ruộng muối*
Limestone mountain — *Núi đá Vôi*
Sand — *Cát*
Large rapids — *Ghềnh chảy mạnh*
Large falls — *Thác lớn*
Small falls — *Thác nhỏ* (Falls)
Dense forest or jungle — *Rừng rậm hay rừng già*
Clear forest — *Rừng thưa*
Plantation; Tea — *Đồn-điền; Trà*
Rice; Swamp — *Ruộng lúa; Đồng lầy*
Land subject to inundation — *Đất có thể lụt*
Nipa; Mangrove — *Dừa nước; Cây bần*
Coffee; Rubber — *Cà-phê; Cao-su*
Palm; Brushwood — *Gốc; Bụi rậm*
Pine, Bamboo — *Thông; Tre*

Scale Tỷ-lệ 1:50,000
1 ½ 0 1 2 3 Statute Miles
1000 500 0 1000 2000 3000 4000 Meters
1000 500 0 1000 2000 3000 4000 Yards
1 ½ 0 1 2 3 Nautical Miles

CONTOUR INTERVAL — 20 METERS
SUPPLEMENTARY CONTOURS - 10 METERS

SPHEROID: EVEREST
GRID: 1,000 METER UTM: ZONE 48 (BLACK NUMBERED LINES); ZONE 49 (BLUE NUMBERED TICKS)
PROJECTION: TRANSVERSE MERCATOR
VERTICAL DATUM: MEAN SEA LEVEL AT HÀ TIÊN
HORIZONTAL DATUM: INDIAN DATUM 1960

CREDITS
PREPARED BY: AMS (PV), U.S. ARMY 1966
NAMES DATA BY: NGS, VIETNAM
CONTROL BY: USAMSFE, NGS, VIETNAM
PRINTED BY: AMS (GW), U. S. ARMY

REFER CORRECTIONS TO THIS MAP TO COMMANDING OFFICER, ARMY MAP SERVICE, WASHINGTON, D.C.
XIN GỞI NHỮNG SỰ SỬA ĐỔI TRONG BẢN-ĐỒ NÀY ĐẾN NHA ĐỊA-DƯ QUỐC GIA, ĐÀLẠT, VIỆTNAM

DELINEATION OF INTERNAL ADMINISTRATIVE BOUNDARIES IS APPROXIMATE
RANH GIỚI HÀNH-CHÁNH TRÊN BẢN-ĐỒ NÀY CHỈ PHÁC-HỌA VỚI TÍNH-CÁCH ĐẠI-CƯƠNG

GLOSSARY — CỔ-TỪ
Ấp ..... village
B., Bon, Bu, Buôn ..... village
B'Nom, Bonom ..... mountain
Đa, Đak ..... stream

KHOẢNG CÁCH ĐỀU VÒNG CAO-ĐỘ: 20 MÉT
CÁC VÒNG CAO-ĐỘ PHỤ TÙNG: 10 MÉT

KHỐI BẦU-DỤC ..... EVEREST
Ô VUÔNG ..... UTM TỪNG 1,000 MÉT: KHU HÌNH THOI 48 (NHỮNG ĐƯỜNG CÓ GHI SỐ ĐEN); KHU HÌNH THOI 49 (NHỮNG MẪU ĐƯỜNG GHI SỐ XANH)
HỆ-THỐNG CHIẾU ..... U.T.M.
BÌNH-DIỆN CHUẨN ..... MẶT BIỂN TRUNG-BÌNH TẠI HÀ TIÊN
HỆ-THỐNG TRẮC-CẦU CHUẨN ..... HỆ-THỐNG TRẮC-CẦU ẤN-ĐỘ 1960

ZONE 48 GRID CONVERGENCE FOR CENTER OF SHEET
KHU HÌNH THOI 48 HỘI-TỤ ĐƯỜNG KẺ Ô VUÔNG TÍNH Ở TRUNG-TÂM BẢN-ĐỒ
0°32' (9 MILS; MIL)
GN BV 1965

ZONE 49 GRID CONVERGENCE FOR CENTER OF SHEET
KHU HÌNH THOI 49 HỘI-TỤ ĐƯỜNG KẺ Ô VUÔNG TÍNH Ở TRUNG-TÂM BẢN-ĐỒ
0°42' (12 MILS; MIL)
GN BV 1965
1965 G-M ANGLE
GÓC V-T
1° (20 MILS; MIL)

TO CONVERT A MAGNETIC AZIMUTH TO A GRID AZIMUTH
ADD G-M ANGLE
MUỐN ĐỔI PHƯƠNG-GIÁC TỪ THÀNH PHƯƠNG-GIÁC Ô VUÔNG
CỘNG THÊM GÓC V-T

TO CONVERT A GRID AZIMUTH TO A MAGNETIC AZIMUTH
SUBTRACT G-M ANGLE
MUỐN ĐỔI PHƯƠNG-GIÁC Ô VUÔNG THÀNH PHƯƠNG-GIÁC TỪ
TRỪ GÓC V-T

ELEVATION GUIDE
CHỈ-DẪN CAO-ĐỘ

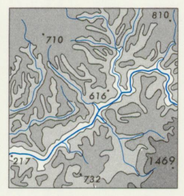

HIGHEST
HIGH
MEDIUM
LOW

BOUNDARIES
NHỮNG ĐỊA-GIỚI

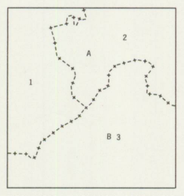

VIETNAMESE	ENGLISH	COMPARABLE U.S. UNIT
Tiểu, Khu or Tỉnh	Province	State
Quận	District	County
Xã or Làng	Village	Township
Ấp	Hamlet	Town

Trung Phần Việt Nam
A. Tỉnh Quảng Đức
1. Quận Kiến Đức
2. Quận Khiêm Đức
B. Tỉnh Lâm Đồng
3. Quận Bảo Lộc

ADJOINING SHEETS
BẢNG RÁP ĐỊA-ĐỒ

6433 II	6533 III	6533 II
6432 I	6532 IV	6532 I
6432 II	6532 III	6532 II

Sheet 6532 IV falls within 1501G, NC 48-4
1:250,000.

GRID ZONE DESIGNATION MÊNH-DANH BẢN ĐỒ TRONG KHU KẺ Ô	TO GIVE A STANDARD REFERENCE ON THIS SHEET TO NEAREST 100 METERS	PHƯƠNG-PHÁP TÌM TOẠ-ĐỘ TỪNG TRĂM MÉT CHO MỘT ĐỊA ĐIỂM TRONG BẢN ĐỒ
48P	SAMPLE POINT:	THÍ DỤ: BUÔN B'SOP
100,000 M. SQUARE IDENTIFICATION CHỈ-ĐỊNH Ô VUÔNG TỪNG 100.000 M. YU	1. Read letters identifying 100,000 meter square in which the point lies:	1. Ghi chữ chỉ-định ô vuông từng 100.000 mét của địa-điểm muốn tìm tọa-độ: YU
	2. Locate first VERTICAL grid line to LEFT of point and read LARGE figures labeling the line either in the top or bottom margin, or on the line itself:	2. Lấy đường ô vuông kẻ DỌC đầu tiên ở phía TRÁI địa điểm. Đọc con SỐ LỚN của số hiệu ghi phía trên hay phía dưới bản đồ hay ghi ngay trên đường ô vuông đó: 85
	Estimate tenths from grid line to point:	Ước lượng xem được bao nhiêu phần mười từ đường kẻ dọc đến địa-điểm: 1
	3. Locate first HORIZONTAL grid line BELOW point and read LARGE figures labeling the line either in the left or right margin, or on the line itself:	3. Lấy đường ô vuông kẻ NGANG đầu tiên ở phía DƯỚI địa-điểm. Đọc con SỐ LỚN của số hiệu ghi bên trái hay bên phải bản đồ hay ghi ngay trên đường ô vuông đó: 11
IGNORE the SMALLER figures of any grid number; these are for finding the full coordinates. Use ONLY the LARGER figures of the grid number: Những con số nhỏ chỉ dùng để ghi những tọa-độ toàn bộ. Chỉ dùng những con SỐ LỚN của số hiệu ô kẻ vuông:	Estimate tenths from grid line to point:	Ước lượng xem được bao nhiêu phần mười từ đường kẻ ngang đến địa-điểm: 8
Example: THÍ DỤ: 1301000	SAMPLE REFERENCE:	THÍ DỤ: YU851118
	If reporting beyond 9° N.S or 18° E.W. prefix Grid Zone Designation, as:	Nếu phải liên lạc vượt một địa-điểm cách xa quá 9° Bắc, Nam hay 18° đông, Tây, hãy ghi ở đầng trước mênh-danh khu kẻ ô: 48PYU851118

GIA NGHĨA (NGHĨA ĐỨC), VIETNAM STOCK NO. L70146532IV